ARKUSZ 2 (8)

DROTECH Spółka z o.o.

ul. Ciołkowskiego 90, 15-516 Białystok, tel./fax +48 85 743-10-42, 743-12-41 e-mail: drotech@drotech.com.pl

Stadium : P.W.	Nazwa rysunku: Projekt zagospodarowania terenu	Załącznik : 2.2
Skala : 1:1000	Obiekt: Rozbudowa drogi krajowej Nr 8 (dawna Nr 19) Granica Państwa Wrocław - Warszawa - Białystok - Augustów - Budzisko - Granica Państwa na odcinku Katrynka - Przewalanka od km 654+548,00 do km 666+405,85 (wg dawnej lokalizacji drogi krajowej Nr 19 od km 136+800 do km 124+942,15).	Data : 12.2007

Projektant:		Sprawdzający:		Dyrektor Biura:	
Imię i nazwisko nr upr.:	Podpis:	Imię i nazwisko nr upr.:	Podpis:	Imię i nazwisko:	Podpis:
techn. S. Pietraszkiewicz Bł 68/84 mgr inż. M. Gwiazdowski Bł/46/02 mgr inż. J. Piotrowska mgr inż. Ł. Radziszewski mgr inż. P. Jakubecki		mgr inż. A. Sosnowski Bł/45/02		inż. Krzysztof Leszkowicz	

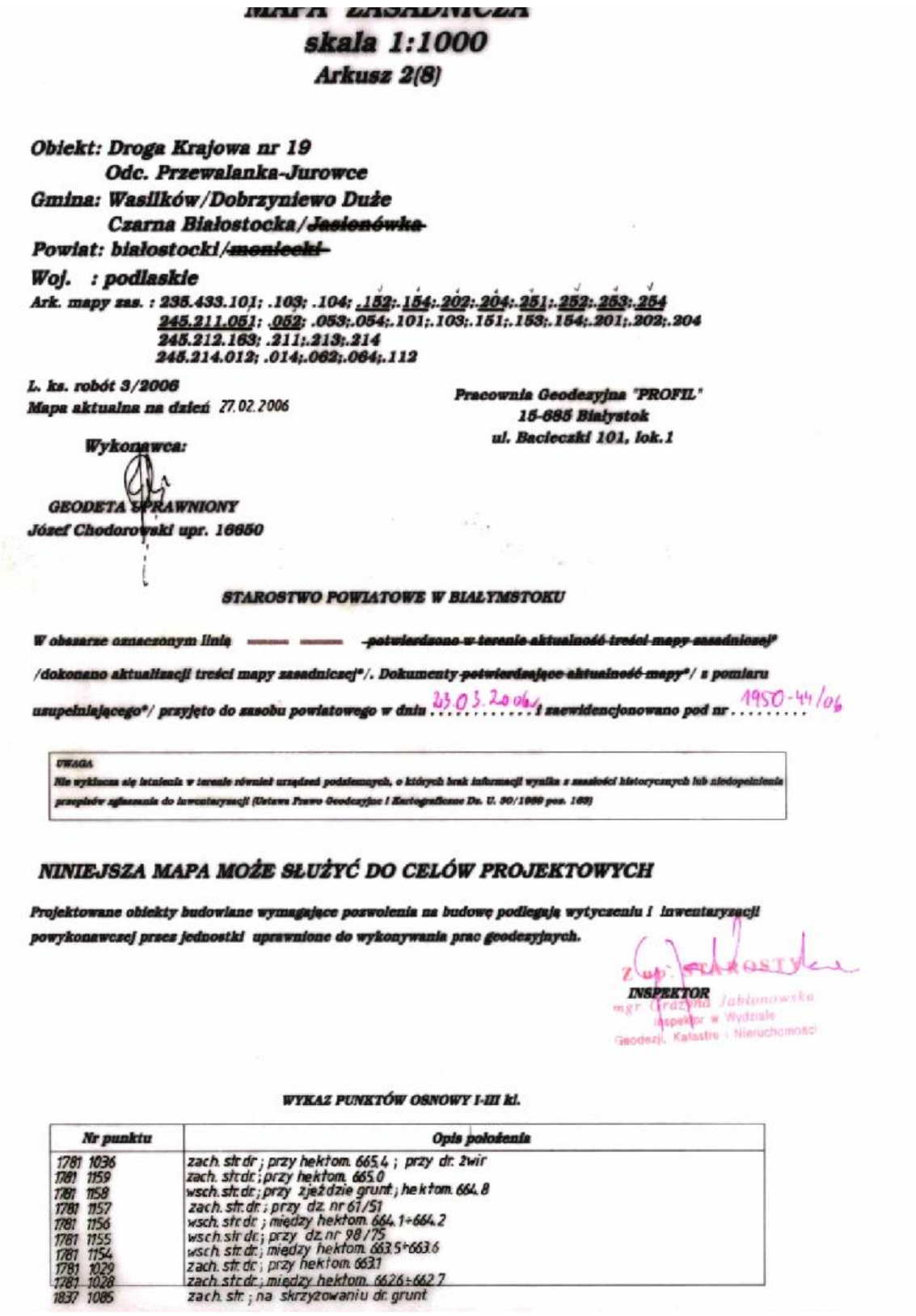

MAPA ZASADNICZA
skala 1:1000
Arkusz 2(8)

Obiekt: Droga Krajowa nr 19
Odc. Przewalanka-Jurowce
Gmina: Wasilków/Dobrzyniewo Duże
Czarna Białostocka/~~Jasionówka~~
Powiat: białostocki/~~moniecki~~
Woj. : podlaskie
Ark. mapy zas. : 235.433.101; .103; .104; .152:.154:.202:.204:.251:.252:.253:.254
245.211.051; .052; .053;.054;.101;.103;.151;.153;.154;.201;.202;.204
245.212.163; .211;.213;.214
245.214.012; .014;.062;.064;.112

L. ks. robót 3/2006
Mapa aktualna na dzień 27.02.2006

Pracownia Geodezyjna "PROFIL"
15-685 Białystok
ul. Bacieczki 101, lok.1

Wykonawca:

GEODETA UPRAWNIONY
Józef Chodorowski upr. 16650

STAROSTWO POWIATOWE W BIAŁYMSTOKU

W obszarze oznaczonym linią — — ~~potwierdzono w terenie aktualność treści mapy zasadniczej*~~ /dokonano aktualizacji treści mapy zasadniczej*/. Dokumenty ~~potwierdzające aktualność mapy*~~/ z pomiaru uzupełniającego*/ przyjęto do zasobu powiatowego w dniu 23.03.2006 i zaewidencjonowano pod nr 1950-44/06

UWAGA
Nie wyklucza się istnienia w terenie również urządzeń podziemnych, o których brak informacji wynika z zaszłości historycznych lub niedopełnienia przepisów zgłaszania do inwentaryzacji (Ustawa Prawo Geodezyjne i Kartograficzne Dz. U. 30/1989 poz. 163)

NINIEJSZA MAPA MOŻE SŁUŻYĆ DO CELÓW PROJEKTOWYCH

Projektowane obiekty budowlane wymagające pozwolenia na budowę podlegają wytyczeniu i inwentaryzacji powykonawczej przez jednostki uprawnione do wykonywania prac geodezyjnych.

Z up. STAROSTY
INSPEKTOR
mgr Grażyna Jabłonowska
Inspektor w Wydziale
Geodezji, Katastru i Nieruchomości

WYKAZ PUNKTÓW OSNOWY I-III kl.

Nr punktu	Opis położenia
1781 1036	zach. str. dr.; przy hektom. 665.4 ; przy dr. żwir
1781 1159	zach. str. dr.; przy hektom. 665.0
1781 1158	wsch. str. dr.; przy zjeździe grunt.; hektom. 664.8
1781 1157	zach. str. dr.; przy dz. nr 61/51
1781 1156	wsch. str. dr.; między hektom. 664.1÷664.2
1781 1155	wsch. str. dr.; przy dz. nr 98/75
1781 1154	wsch. str. dr.; między hektom. 663.5÷663.6
1781 1029	zach. str. dr.; przy hektom. 663.1
1781 1028	zach. str. dr.; między hektom. 662.6÷662.7
1837 1085	zach. str.; na skrzyżowaniu dr. grunt.

SZKIC LOKALIZACJI

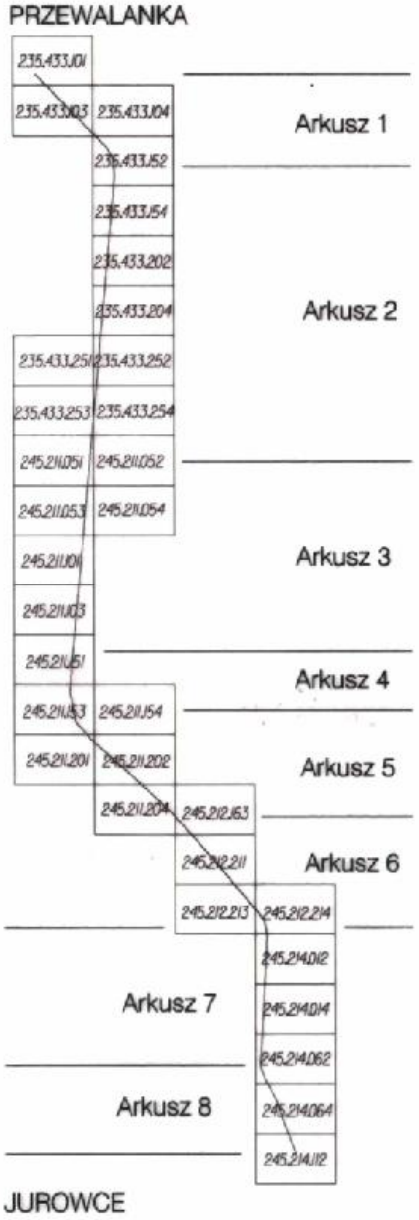
PRZEWALANKA
235.433.101
235.433.103
235.433.104
Arkusz 1
235.433.152
235.433.154
235.433.202
235.433.204
Arkusz 2
235.433.251
235.433.252
235.433.253
235.433.254
245.211.051
245.211.052
245.211.053
245.211.054
Arkusz 3
245.211.101
245.211.103
245.211.151
Arkusz 4
245.211.153
245.211.154
245.211.201
245.211.202
Arkusz 5
245.211.204
245.212.163
245.212.211
Arkusz 6
245.212.213
245.212.214
245.214.012
Arkusz 7
245.214.014
245.214.062
Arkusz 8
245.214.064
245.214.112
JUROWCE

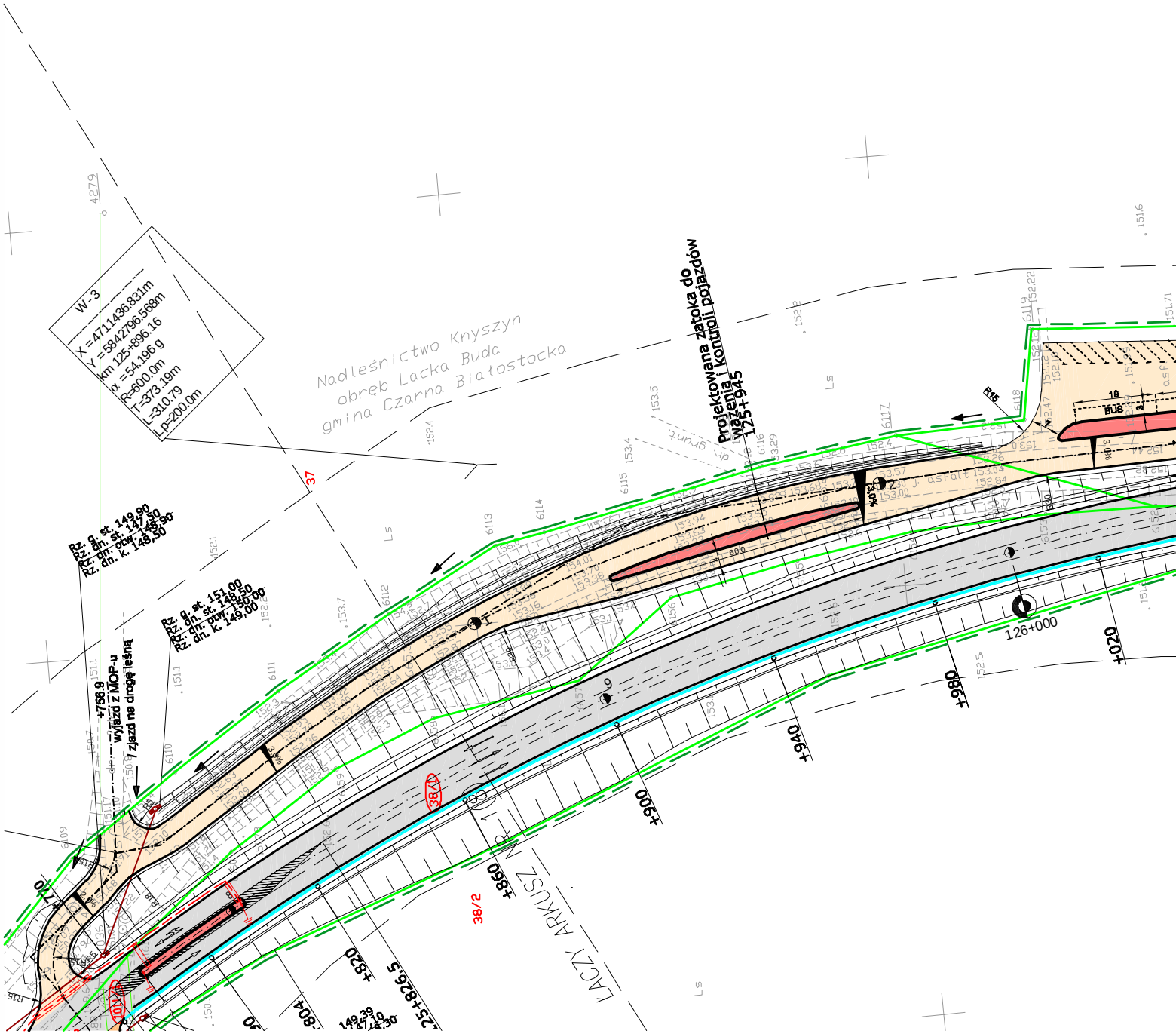
W - 3
X =4711436.831m
Y =5842796.568m
km 125+896.16
α =54.196 g
R=600.0m
T=373.19m
L=310.79
Lp=200.0m
Nadleśnictwo Knyszyn
obręb Lacka Buda
gmina Czarna Białostocka
Projektowana zatoka do
ważenia i kontroli pojazdów
125+945
Rz. g. st. 149,90
Rz. dn. st. 147,50
Rz. dn. otw. 148,90
Rz. dn. k. 148,50
Rz. g. st. 151,00
Rz. dn. st. 148,50
Rz. dn. otw. 150,00
Rz. dn. k. 149,00
+756.9
wyjazd z MOP-u
i zjazd na drogę leśną
37
38/1
38/2
101/1
126+000
+020
+980
+940
+900
+860
+820
125+826.5
+804
+770
149,39
147,10
148,30
ŁĄCZY Z ARKUSZ NR 1
4279
BUS
R15
R5
3,0%
grunt
asfalt
Ls
1
2
6
8
152.4
153.5
153.4
152.2
152.1
151.1
150.7
150.8
151.6
152.5
6110
6111
6112
6113
6114
6115
6116
6117
6118
6119
6109

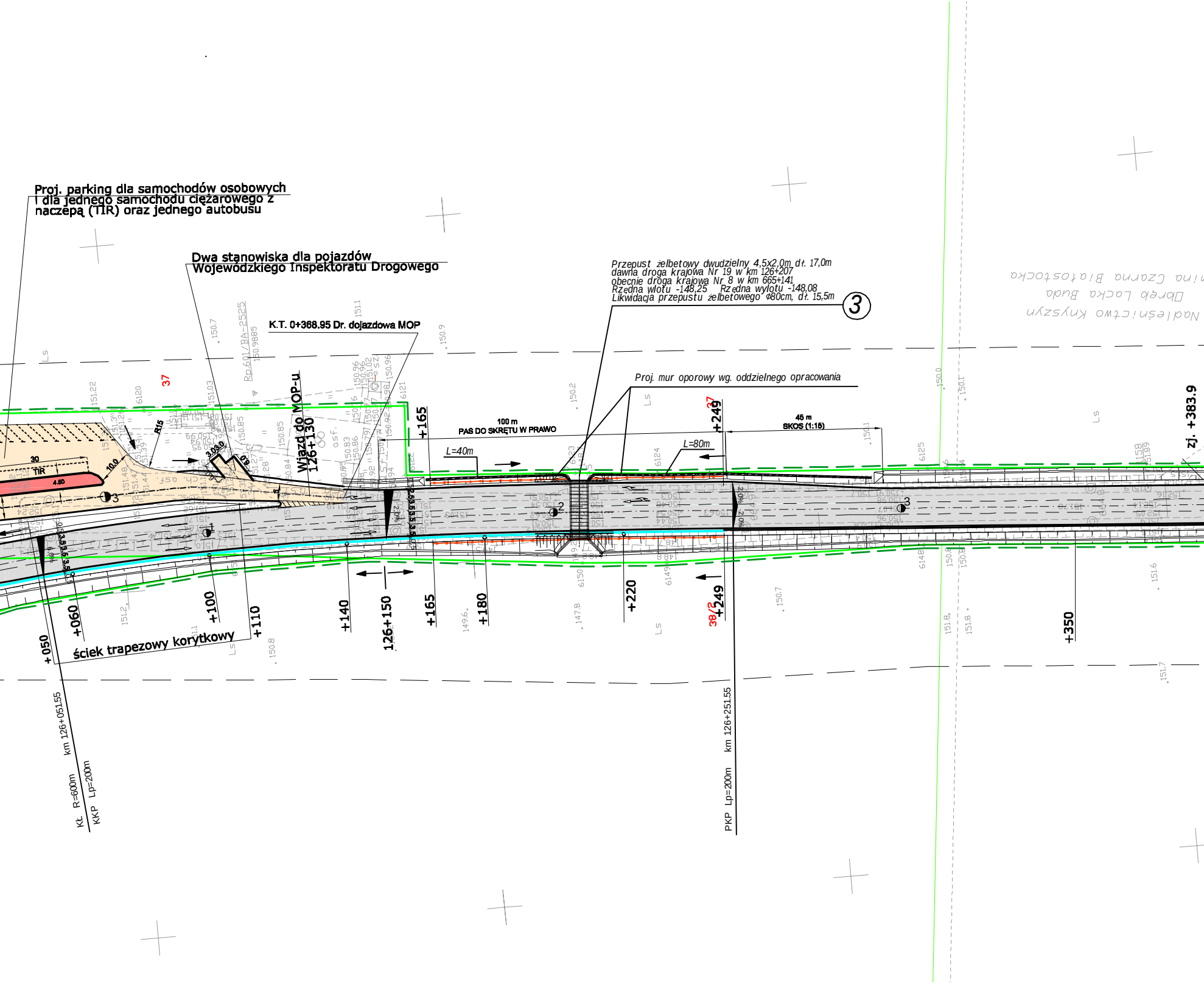
Proj. parking dla samochodów osobowych i dla jednego samochodu ciężarowego z naczepą (TIR) oraz jednego autobusu
Dwa stanowiska dla pojazdów Wojewódzkiego Inspektoratu Drogowego
K.T. 0+368.95 Dr. dojazdowa MOP
Przepust żelbetowy dwudzielny 4,5x2,0m dł. 17,0m
dawna droga krajowa Nr 19 w km 126+207
obecnie droga krajowa Nr 8 w km 665+141
Rzędna wlotu -148,25 Rzędna wylotu -148,08
Likwidacja przepustu żelbetowego ⌀80cm, dł. 15,5m
3
Nadleśnictwo Knyszyn
Obręb Łacka Buda
mina Czarna Białostocka
Proj. mur oporowy wg. oddzielnego opracowania
100 m
PAS DO SKRĘTU W PRAWO
45 m
SKOS (1:15)
L=40m
L=80m
Wjazd do MOP-u
126+130
+165
+249
37
38/2
zj. +383.9
TIR
30
4.50
10.0
R15
Rp.601/BA-2525
150.9885
Ls
+050
+060
+100
+110
+140
126+150
+165
+180
+220
+249
+350
ściek trapezowy korytkowy
km 126+051.55
KŁ R=600m
KKP Lp=200m
km 126+251.55
PKP Lp=200m
2.0%
1
2
3

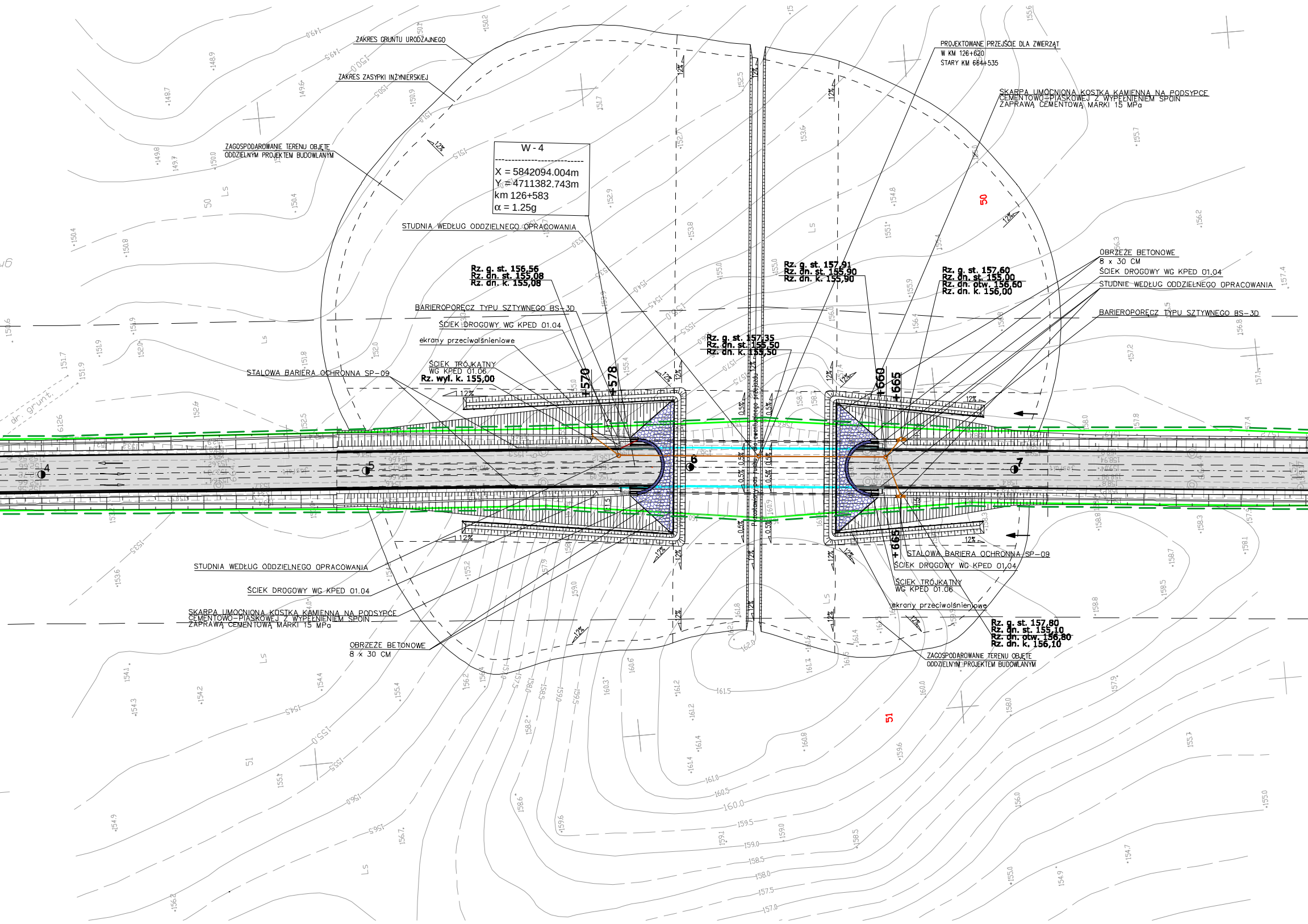
ZAKRES GRUNTU URODZAJNEGO
ZAKRES ZASYPKI INŻYNIERSKIEJ
ZAGOSPODAROWANIE TERENU OBJĘTE ODDZIELNYM PROJEKTEM BUDOWLANYM
W - 4
X = 5842094.004m
Y = 4711382.743m
km 126+583
α = 1.25g
STUDNIA WEDŁUG ODDZIELNEGO OPRACOWANIA
Rz. g. st. 156,56
Rz. dn. st. 155,08
Rz. dn. k. 155,08
BARIEROPORĘCZ TYPU SZTYWNEGO BS-3D
ŚCIEK DROGOWY WG KPED 01.04
ekrany przeciwolśnieniowe
ŚCIEK TRÓJKĄTNY WG KPED 01.06
Rz. wyl. k. 155,00
STALOWA BARIERA OCHRONNA SP-09
+570
+578
Rz. g. st. 157,35
Rz. dn. st. 155,50
Rz. dn. k. 155,50
Rz. g. st. 157,91
Rz. dn. st. 155,90
Rz. dn. k. 155,90
Rz. g. st. 157,60
Rz. dn. st. 155,00
Rz. dn. otw. 156,60
Rz. dn. k. 156,00
+660
+665
PROJEKTOWANE PRZEJŚCIE DLA ZWIERZĄT
W KM 126+620
STARY KM 664+535
SKARPA UMOCNIONA KOSTKĄ KAMIENNĄ NA PODSYPCE CEMENTOWO-PIASKOWEJ Z WYPEŁNIENIEM SPOIN ZAPRAWĄ CEMENTOWĄ MARKI 15 MPa
OBRZEŻE BETONOWE
8 x 30 CM
ŚCIEK DROGOWY WG KPED 01.04
STUDNIE WEDŁUG ODDZIELNEGO OPRACOWANIA
BARIEROPORĘCZ TYPU SZTYWNEGO BS-3D
50
Przestawiony pas ruchu do ewentualnego przejazdu
4
5
6
7
12%
0,5%
STUDNIA WEDŁUG ODDZIELNEGO OPRACOWANIA
ŚCIEK DROGOWY WG KPED 01.04
SKARPA UMOCNIONA KOSTKĄ KAMIENNĄ NA PODSYPCE CEMENTOWO-PIASKOWEJ Z WYPEŁNIENIEM SPOIN ZAPRAWĄ CEMENTOWĄ MARKI 15 MPa
OBRZEŻE BETONOWE
8 x 30 CM
+665
STALOWA BARIERA OCHRONNA SP-09
ŚCIEK DROGOWY WG KPED 01.04
ŚCIEK TRÓJKĄTNY WG KPED 01.06
ekrany przeciwolśnieniowe
Rz. g. st. 157,80
Rz. dn. st. 155,10
Rz. dn. otw. 156,80
Rz. dn. k. 156,10
ZAGOSPODAROWANIE TERENU OBJĘTE ODDZIELNYM PROJEKTEM BUDOWLANYM
51
dr. grunt.
Ls

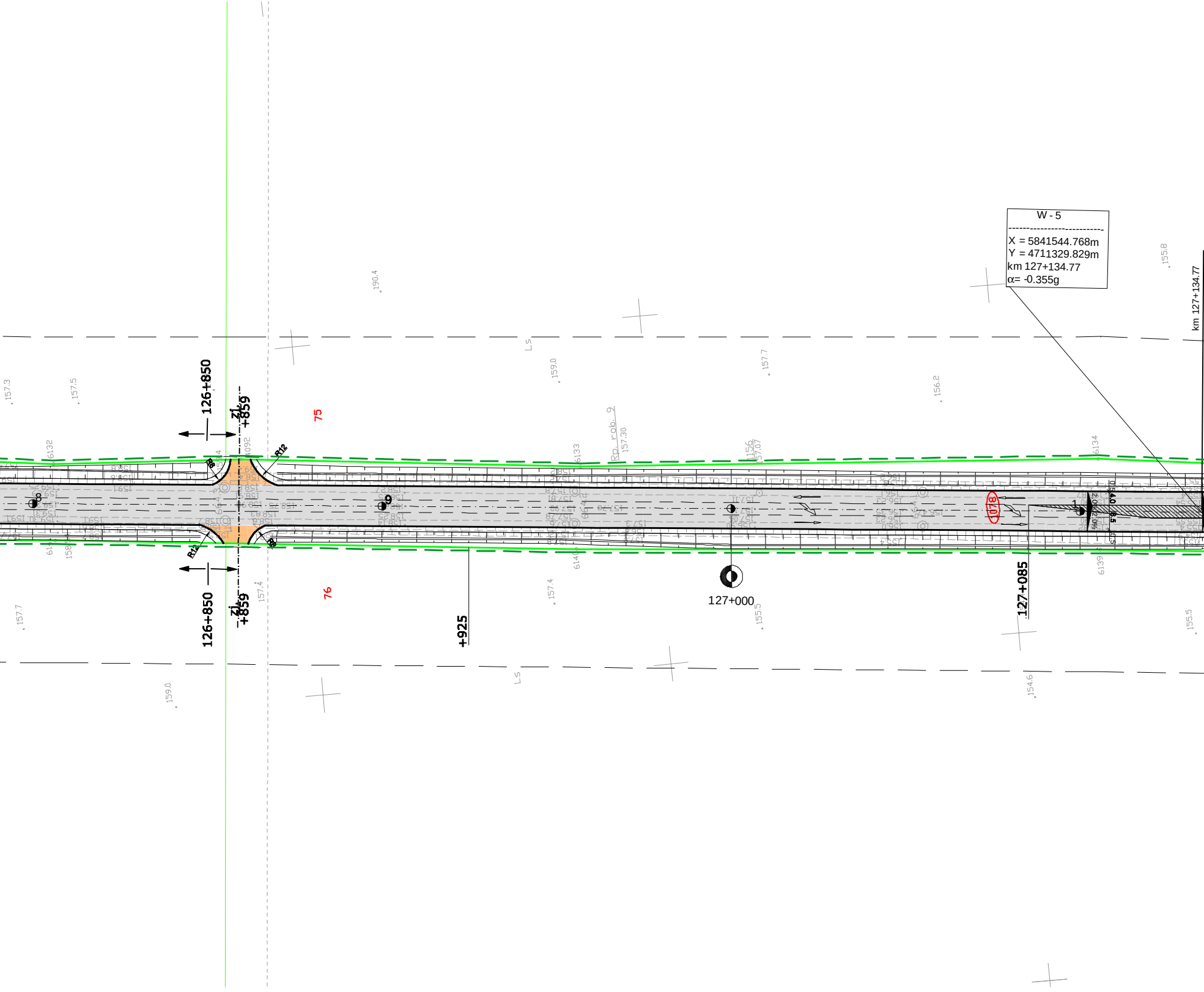
W - 5
X = 5841544.768m
Y = 4711329.829m
km 127+134.77
α= -0.355g
km 127+134.77
126+850
126+850
Zl
+859
Zl
+859
R12
R12
75
76
+925
127+000
127+085
1078
Rp. rob. 9
157.30
Ls
Ls
190.4
159.0
157.7
156.2
155.8
157.3
157.5
157.4
157.4
155.5
155.5
157.7
159.0
154.6
6132
6133
6134
6139
6140

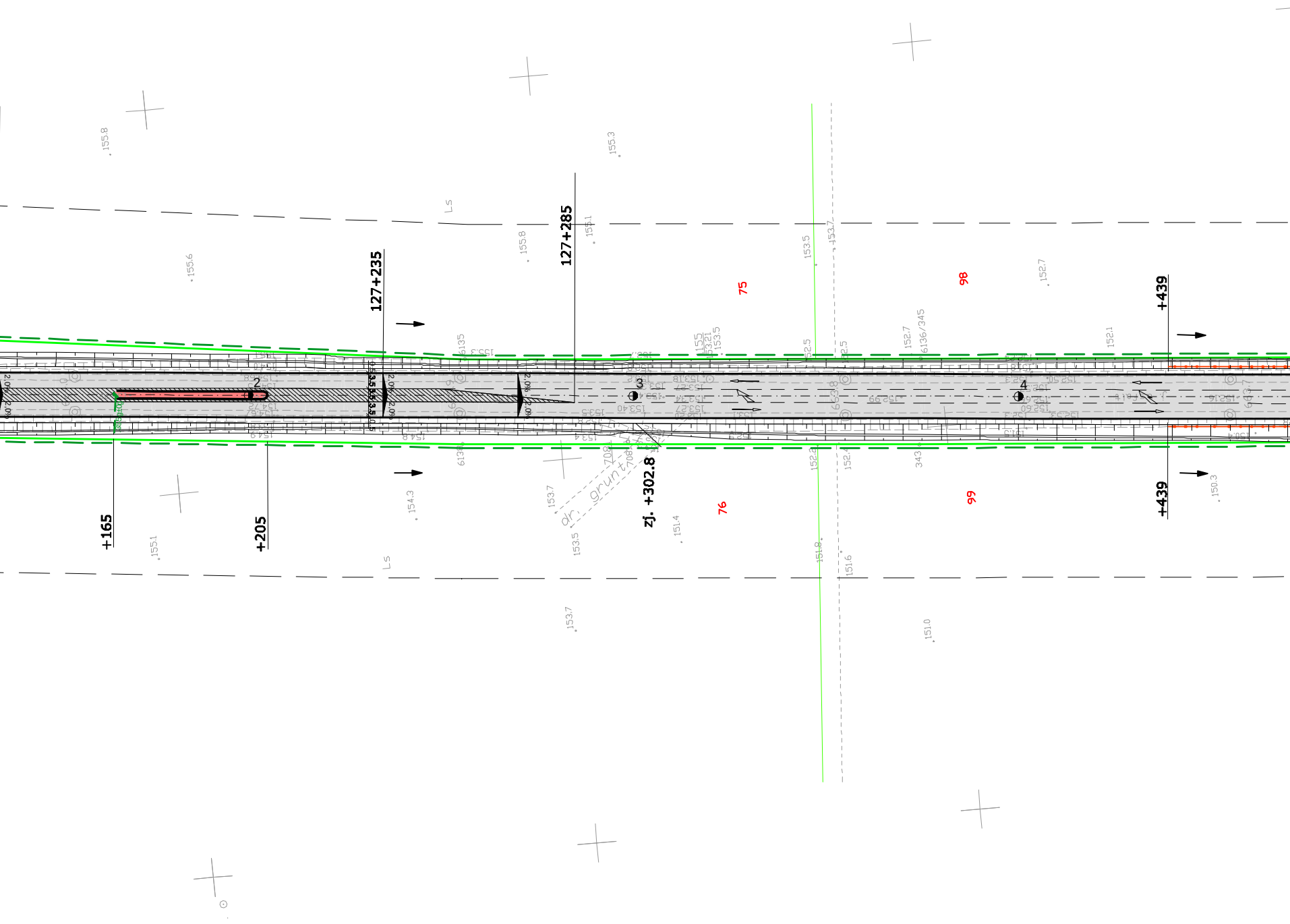

+165
+205
127+235
127+285
zj. +302.8
+439
+439
2
3
4
75
76
98
99
Ls
Ls
155.8
155.6
155.3
155.8
155.1
153.5
153.7
152.7
152.1
6136/345
343
154.3
155.1
153.7
153.5
153.7
151.4
151.8
151.6
150.3
151.0
dr. grunt.
708
6135
2.0%

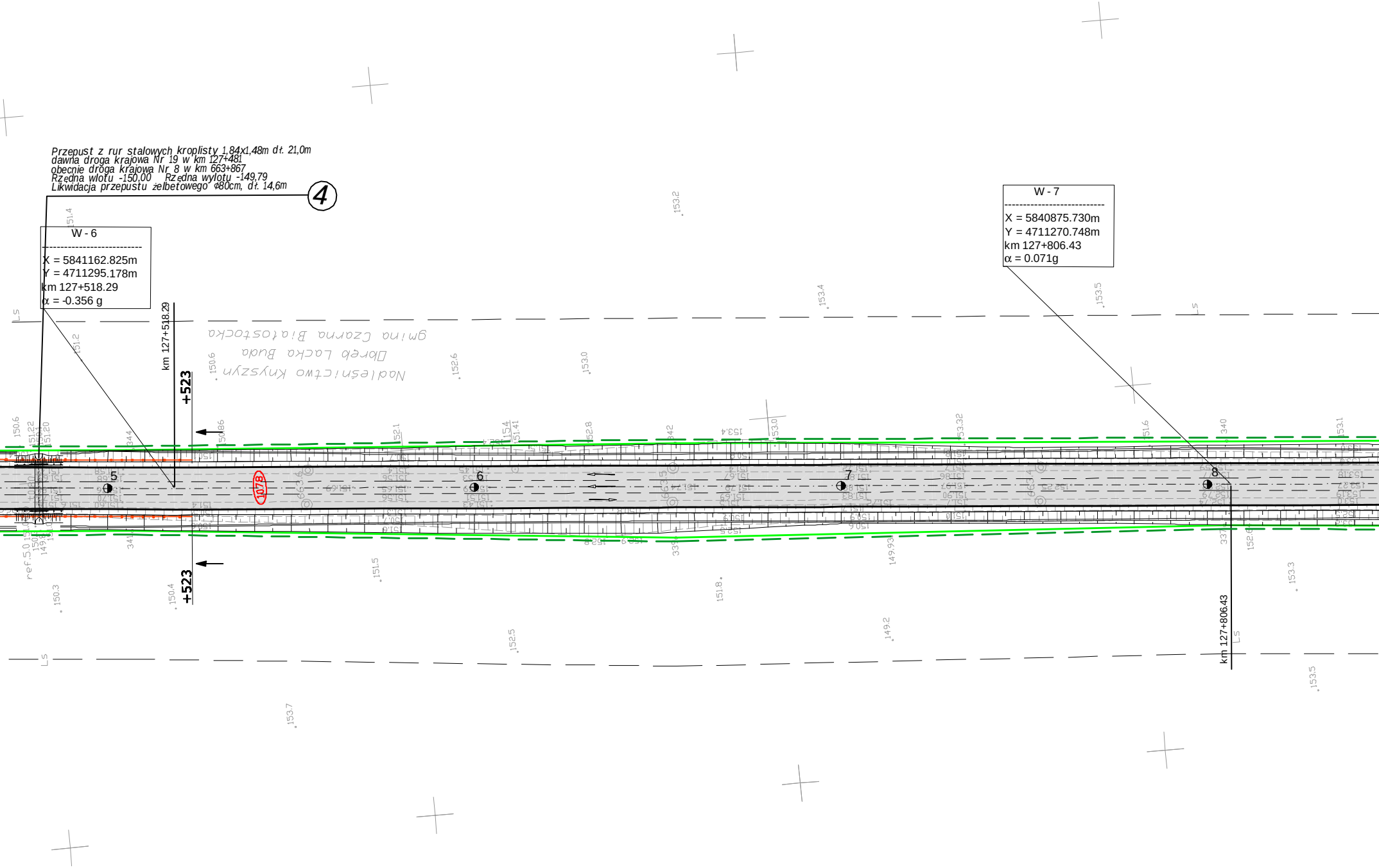
Przepust z rur stalowych kroplisty 1,84x1,48m dł. 21,0m
dawna droga krajowa Nr 19 w km 127+481
obecnie droga krajowa Nr 8 w km 663+867
Rzędna wlotu -150,00 Rzędna wylotu -149,79
Likwidacja przepustu żelbetowego Φ80cm, dł. 14,6m
4
W - 6
X = 5841162.825m
Y = 4711295.178m
km 127+518.29
α = -0.356 g
W - 7
X = 5840875.730m
Y = 4711270.748m
km 127+806.43
α = 0.071g
km 127+518.29
+523
+523
km 127+806.43
gmina Czarna Białostocka
Obręb Łacko Buda
Nadleśnictwo Knyszyn
1078
5
6
7
8
Ls
Ls
Ls
Ls
151.4
151.2
150.6
152.6
153.0
153.2
153.4
153.5
150.6
151.22
151.20
152.1
151.4
151.41
152.8
153.0
153.4
153.32
151.6
153.1
151.5
150.3
150.4
151.8
149.93
149.2
152.5
153.3
153.5
153.7
663.6
663.5
663.4

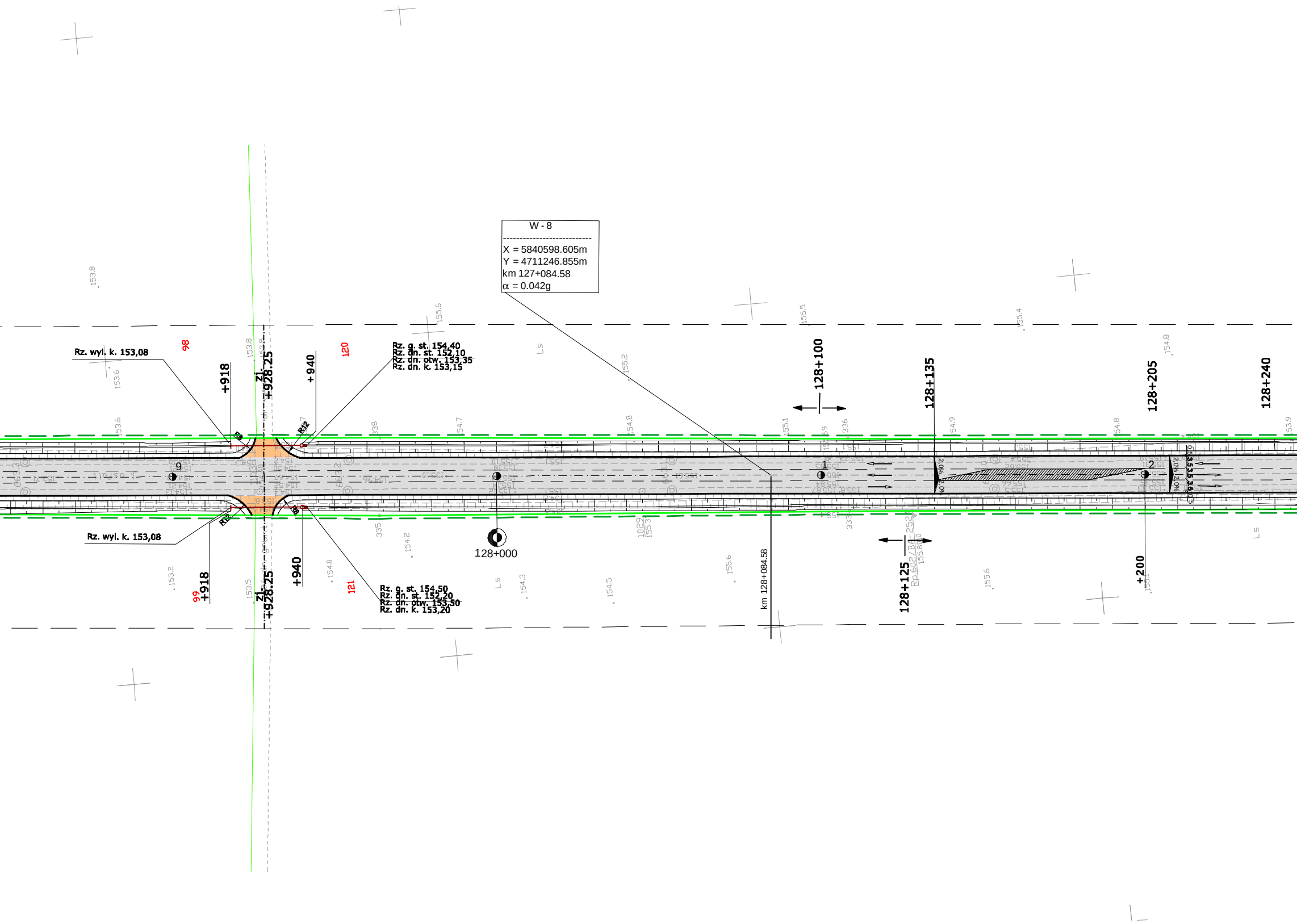
W - 8
X = 5840598.605m
Y = 4711246.855m
km 127+084.58
α = 0.042g
Rz. wyl. k. 153,08
98
+918
Z1
+928.25
+940
120
Rz. g. st. 154,40
Rz. dn. st. 152,10
Rz. dn. otw. 153,35
Rz. dn. k. 153,15
R8
R12
128+100
128+135
128+205
128+240
9
1
2
2,0%
128+000
Rz. wyl. k. 153,08
R12
R8
99
+918
Z1
+928.25
+940
121
Rz. g. st. 154,50
Rz. dn. st. 152,20
Rz. dn. otw. 153,50
Rz. dn. k. 153,20
km 128+084.58
128+125
+200
Ls
153.8
155.6
155.5
155.4
154.8
153.6
154.7
155.2
155.1
154.9
153.9
154.2
154.0
154.3
154.5
155.6
153.2
153.5
335
336
333
1029
155.3

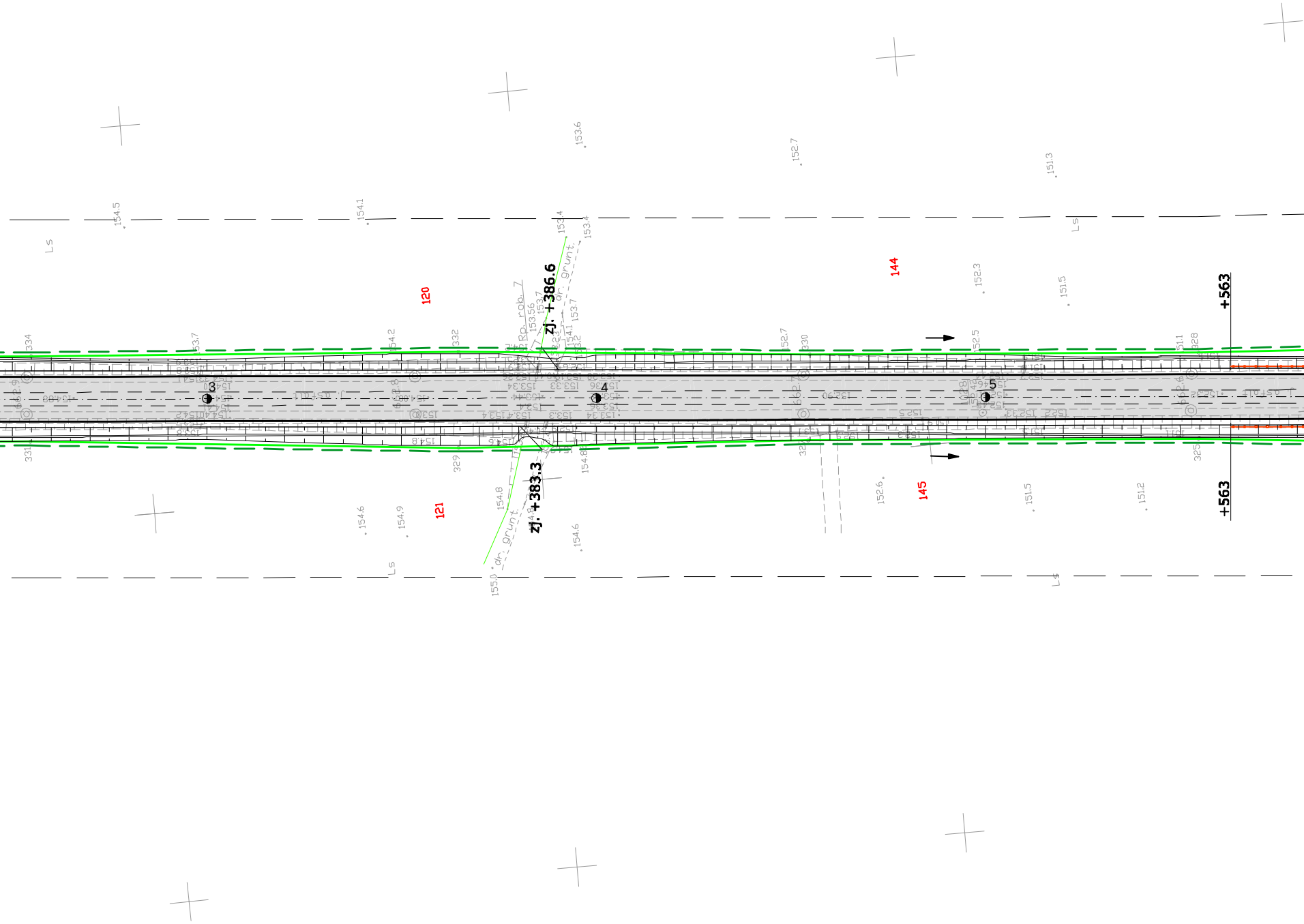
zj. +386.6
zj. +383.3
+563
+563
120
121
144
145
3
4
5
dr. grunt.
dr. grunt.
Rp. rob. 7
Ls
Ls
Ls
Ls
153.6
152.7
151.3
154.5
154.1
153.4
153.4
152.3
151.5
153.7
154.6
154.9
154.8
152.6
151.5
151.2
154.6
155.0
334
332
330
328
331
329
325

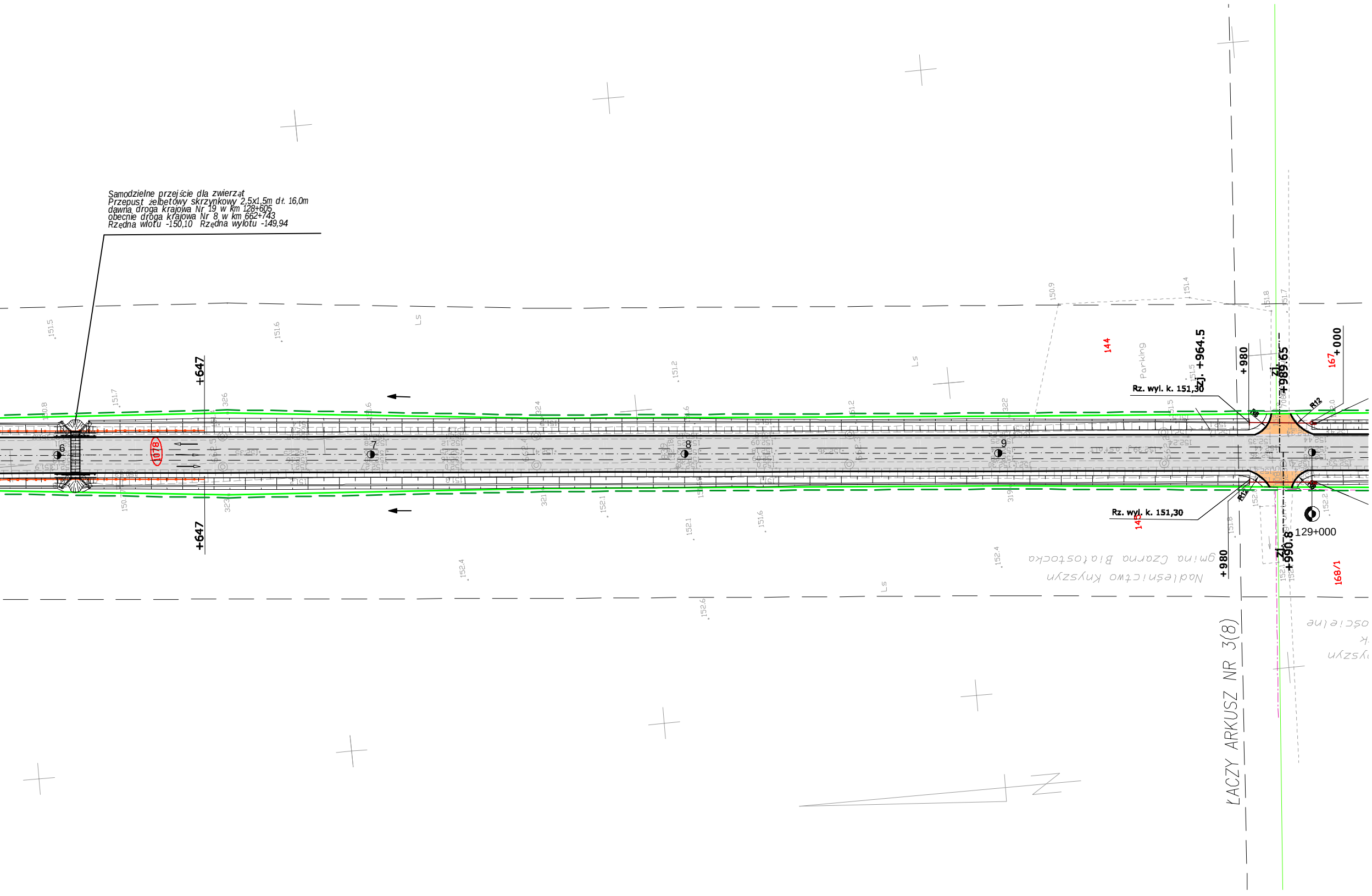
Samodzielne przejście dla zwierząt
Przepust żelbetowy skrzynkowy 2,5x1,5m dł. 16,0m
dawna droga krajowa Nr 19 w km 128+605
obecnie droga krajowa Nr 8 w km 662+743
Rzędna wlotu -150,10 Rzędna wylotu -149,94
+647
+647
1078
6
7
8
9
Ls
Ls
Ls
Ls
144
145
167
168/1
Parking
zj. +964.5
+980
+980
Zj. +989.65
Zj. +990.8
+000
129+000
Rz. wyl. k. 151,30
Rz. wyl. k. 151,30
R12
R12
gmina Czarna Białostocka
Nadleśnictwo Knyszyn
ŁĄCZY ARKUSZ NR 3(8)
151.5
151.6
151.7
150.8
151.2
150.9
151.4
151.8
151.7
151.5
152.1
152.1
151.6
152.4
152.4
152.6
152.2
151.8
322
326
324
321
323
319