




OZNACZENIA:




Ewidencja gruntów




Granice i nazwy obrębów




Linia rozgraniczająca




Projektowane ogrodzenie




Projektowane drogi technologiczne




Projektowane płotki naprowadzające dla płazów




Projektowane bramy




Projektowane ekrany akustyczne




Projektowane przepusty




Kierunki płynięcia wody




Projektowany mur oporowy




Projektowane ścieżki rowerowe



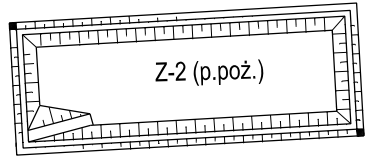
Projektowane chodniki




Projektowane ścieżki rowerowe o nawierzchni bitumicznej




Projektowane urządzenia oczyszczające




Projektowane zbiorniki retencyjne lub/i przeciwpożarowe




Projektowane przełożenia rowów melioracyjnych




Przebudowa linii WN




Projektowany kabel SN




Przebudowa linii SN




Projektowany kabel nn




Przebudowa linii nn




Przebudowa oświetlenia




Projektowana zielen izolacyjno-osłonowa - odcinki nowych nasadzeń




Projektowana zielen izolacyjno-osłonowa - odcinki nasadzeń uzupełniających zielen istniejącą




Projektowana zielen przy przejściach dla zwierząt - pasy zieleni naprowadzającej




Projektowana zielen przy przejściach dla zwierząt - rejon nowych nasadzeń pojedynczych i kępowych




Projektowana zielen przy przejściach dla zwierząt - rejon nasadzeń pojedynczych i kępowych uzupełniających zielen istniejącą



Projektowana zielen zlokalizowana na brzegach zbiorników retencyjnych



Projektowana zielen wzdłuż ekranów akustycznych



Projektowana zielen krajobrazowa

Rysunek	2
Arkusz	0
Skala	-