


ZADANIE	<i>Koncepcja programowa wraz z materiałami do wniosku o decyzję o środowiskowych uwarunkowaniach zgody na realizację przedsięwzięcia i materiałami do wniosku o decyzję o ustalenie lokalizacji drogi i projektem podziału nieruchomości dla obwodnicy Wałbrzycha w ciągu drogi krajowej nr 35</i>
INWESTOR	 Generalna Dyrekcja Dróg Krajowych i Autostrad Oddział we Wrocławiu ul. Powstańców Śl. 186, 53-139 WROCŁAW
1. STADIUM	Raport z konsultacji społecznych

Zespół Projektowy <i>(Imię i Nazwisko)</i>	Nr uprawnień	Podpis
mgr inż. Piotr Szymański	686/01/DUW	
mgr inż. Jarosław Bialik	2/02/DUW	
mgr inż. Robert Rybka	-	
inż. Wojciech Szulc	-	

KONSULTACJE SPOŁECZNE

1.1. RAPORT Z KONSULTACJI SPOŁECZNYCH

1.1.1. PRZEDMIOT PRZEPROWADZONYCH KONSULTACJI SPOŁECZNYCH

Przedmiotem konsultacji społecznych była dokumentacja projektowa dla budowy obwodnicy Wałbrzycha w wariantcie zachodnim w ciągu drogi krajowej nr 35. Konsultacje odbyły się dnia 3 listopada 2008r. o godzinie 16⁰⁰ w urzędzie Miasta w Wałbrzychu przy placu Magistrackim 1. Na spotkaniu, w którym uczestniczyli przedstawiciele władz samorządowych, inwestora, wykonawcy dokumentacji, społeczność wałbrzyska oraz przedstawiciele mediów. Przedstawiciel Biura Projektów omówił w sposób ogólny przebieg wszystkich wariantów obwodnicy Wałbrzycha oraz dokładnie przedstawił wariant zachodni obwodnicy oparciu o plany sytuacyjne wraz z rozwiązaniami inżynierskimi. Poniżej załączono:

- 1) listę obecności (zał. nr1)

Załącznik nr 1. Lista obecności.

Wałbrzych dnia 03.11.2008 r

Lista obecności

z konsultacji społecznych dotyczących tematu: „Budowa obwodnicy Wałbrzycha ciągu drogi krajowej nr 35”.

OBWODNICA WAŁBRZYCHA			STRONA NR
„KONSULTACJE SPOŁECZNE”			
LISTA OBECNOŚCI			
L.p.	Nazwisko i Imię	Adres	Podpis
1	Baranowski Tomasz	ul. Dąbrowskiego 5/4	Baranowski
2	Baranowska Katarzyna	Wałbrzych, ul. Dobrowskiego 5/4	Baranowska
3	Młodziak Tadeusz	Stanowa 240j, Kocijanów 7	Młodziak
4	Burek Jarosław	W-dk, Sulechowski 34	Burek
5	Chrup Tomasz	W-dk, ul. Gwoździ 22	Chrup
6	Sorowicz Andrzej	stary rynek	Sorowicz
7	Świątkowski Mariusz	W-dk ul. Świątecz Winob 16	Świątkowski
8	JAN MALCHROWICZ	ul. Żeromskiego 57A/4	Jan Malchrowicz
9	Kowal Barbara	ul. Św. Kingi 8 W-dk	Kowal
10	Duszcza Dorota	ul. Żeromskiego 20B, W-dk	Duszcza
11	Świątkowski Robert	ul. Św. Kingi 21	Świątkowski
12	Przygodzki Rafał	ul. Św. Kingi 24	Przygodzki
13	Sprytula Danilla	ul. Andersa 12 8 0/1	Sprytula
14	Wojcik Leszczyńska	W-dk, ul. Północna	Wojcik
15	Aline Seieney	W-dk, ul. Północna	Aline
16	Adele Kubiak	W-dk ul. Torpedowa 5/1	Adele
17	Trzcianka Sylwia	W-dk ul. Słowackiego 7/7	Trzcianka
18	Ciawkowski Sławomir	ŻEROMSKIEGO	Ciawkowski
19	Rybczyński Piotr	Gwoździ	Rybczyński
20	Agnieszka Welteranko	KOMUNY PARYSKIEJ 4/19	Welteranko
21	Broda Katarzyna	Hejnowska 26/1	Broda
22	Milobojary	ul. Przebieg 4 POLKAM	Milobojary
23	Zieliński Andrzej	ul. Basztowa 66/23 W-dk	Zieliński
24	Koczeński Jerzy	ul. Witowska 53/1 W-dk	Koczeński
25	Jerzy Koczeński	Szerzawo - Władysław Młodziej 24	Koczeński
26	Krzyszyna Koczeńska	-/-	Koczeńska

Wałbrzych dnia 03.11.2008 r

Lista obecności

z konsultacji społecznych dotyczących tematu: „Budowa obwodnicy Wałbrzycha ciągu drogi krajowej nr 35”.

OBWODNICA WAŁBRZYCHA			
„KONSULTACJE SPOŁECZNE” LISTA OBECNOŚCI			STRONA NR
L.p.	Nazwisko i Imię	Adres	Podpis
27	Wiesław Corzec	ul. ORZEWIKA 116	[Signature]
28	Krzysztof Ródek	ul. ORZEWIKA 98	[Signature]
29	Ryszard Garkowski	ORZEWIKA 118	[Signature]
30	Helena Gellman	OPOLONA 14P	[Signature]
31	Britinski Gregor	W-ol. Bromiewskiego 8/12	[Signature]
32	Bożena Kuzniarska	W-ol. Krakowickiego 7B9	[Signature]
33	Roman Stawicki	ul. Grodzka 49?	[Signature]
34	Wojciech Kłajon	Dogoszów-Góra ul. Wolności	[Signature]
35	Krzysztof Edler	Wałbrzych ul. Topolowa 2	[Signature]
36	Szymon Tulewicz	Wałbrzych ul. Topolowa	[Signature]
37	Roman Arta	Wałbrzych ul. Topolowa	[Signature]
38	Janusz Masowski	Narutowicza ul. Topolowa 5A	[Signature]
39	Ryszard Masowski	Wałbrzych ul. Topolowa 31	[Signature]
40	MIKIEJ SZCZEPAN	WARTKOWA ul. FORTECENA 28/6	[Signature]
41	Bogdan Janiga	Rabizgi 68	[Signature]
42	Alicja Baranik	Malczyńskiego 2/22	[Signature]
43	Piotr Gwóźdź	Mickiewicza 36/4	[Signature]
44	Jerzy Jozinika	ul. Szewska 23	[Signature]
45	Łukasz Domurak	ul. Szewska 23	[Signature]
46	Augustyniak Jan	ul. Mosiński 16/3 Szczytno	[Signature]
47	Robert Sepul	Topolowa 11/8 Wch 58-502	[Signature]
48	Mateusz Rumbacher	1-Główna 150b/2 58-305 Dch	[Signature]
49	Małgorzata Makarek	Grzegorzki 10 Uch	[Signature]
50	Monika Wójcik	Centrum of W-ol	[Signature]
51	Piotr Szymanski	Jacoby Polsko Sp. z o.o.	[Signature]
52	Jeronim Bieda	Jacoby Polsko Sp. z o.o.	[Signature]

Wałbrzych dnia 03.11.2008 r

Lista obecności

z konsultacji społecznych dotyczących tematu: „Budowa obwodnicy Wałbrzycha ciągu drogi krajowej nr 35”.


OBWODNICA WAŁBRZYCHA			
„KONSULTACJE SPOŁECZNE” LISTA OBECNOŚCI			STRONA NR
L.p.	Nazwisko i Imię	Adres	Podpis
53	MICOSKAU EUGENIA	SEWICKOŚCZA 18/8 51-316 WŁH	[Podpis]
54			
55			
56			
57			
58			
59			
60			
61			
62			
63			
64			
65			
66			
67			
68			
69			
70			
71			
72			
73			
74			
75			
76			
77			
78			

1.1.2. OGŁOSZENIA INFORMUJĄCE O KONSULTACJACH SPOŁECZNYCH

Ogłoszenia o przeprowadzeniu konsultacji społecznych pojawiły się w następujących formach:

- 1) ogłoszenie na stronie internetowej Generalnej Dyrekcji Dróg Krajowych i Autostrad (zał. Nr2),
- 2) ogłoszenie na stronie internetowej Urzędu Miejskiego w Wałbrzychu (zał.nr3),
- 3) ogłoszenie w prasie lokalnej (zał. Nr4)

Załącznik nr 2. Ogłoszenie na stronie internetowej GDDKiA.



**Generalna Dyrekcja
Dróg Krajowych i Autostrad**



[Strona główna](#) - [Oddziały](#) - [GDDKiA Wrocław](#) - [Bieżące Informacje](#) - [Konsultacje Społeczne](#)

Budowa obwodnicy Wałbrzycha wg wariantu zachodniego

OGŁOSZENIE O KONSULTACJACH SPOŁECZNYCH

W związku z opracowaniem Koncepcji Programowej

obwodnicy Wałbrzycha w wariacie zachodnim

dnia 3 listopada 2008r. o godz. 16⁰⁰ w Urzędzie Miasta w Wałbrzychu

sala nr 26 odbędą się Konsultacje Społeczne

Wnioski i zastrzeżenia dotyczące przedsięwzięcia można przysyłać w formie pisemnej w terminie do dnia 10 listopada 2008r. roku pocztą na adres: Generalna Dyrekcja Dróg Krajowych i Autostrad - Oddział we Wrocławiu, ul. Powstańców Śląskich 186, 53-139 Wrocław lub przekazać faksem na nr 071/ 36-71-769, bądź pocztą elektroniczną na adres: sekretariat@wroclaw.gddkia.gov.pl z dopiskiem "Konsultacje społeczne – obwodnica Wałbrzycha"

[wzór wniosku \(28.0 kB\)](#)

Nadesłane wnioski i zastrzeżenia zaopatrzone w podpis i adres zostaną przeanalizowane i w przypadkach uzasadnionych, tj. możliwych do zastosowania ze względów technicznych, prawnych i finansowych, zostaną uwzględnione

Na zlecenie Generalnej Dyrekcji Dróg Krajowych i Autostrad zostało opracowane „Studium rozwoju układu drogowego miasta Wałbrzycha” zatwierdzone protokołem KOPI, który jednoznacznie określił wariant wschodni wg, którego powinna być wykonana koncepcja programowa obwodnicy

GDDKiA Oddział we Wrocławiu zlecił w 2005 roku opracowanie, które obejmuje 3 warianty: wschodni, zachodni i wariant środkowy (zerowy).

[Orientacja - Wałbrzych \(6 MB\)](#)

Wybór wariantu uzależniono od decyzji o środowiskowych uwarunkowaniach zgody na realizację przedsięwzięcia.

Decyzja Środowiskowa wydana została dla wariantu zachodniego

PARAMETRY PROJEKTOWANEJ OBWODNICY W WARIANCIE ZACHODNIM

- klasa techniczna – G,
- przekrój normalny – zależny od prognozowanego natężenia ruchu; przekroje G 2/3, 2/2, 1/2,
- prędkość projektowa – Vp=70 km/h, z dopuszczeniem ograniczenia do 60km/h,
- prędkość miarodajna –70 km/h, obwodnica na całej długości w terenie zabudowanym,
- pasy ruchu o szerokości 3,5 m z dopuszczeniem zmiany w gęstej zabudowie do 3,0 m,
- szerokość jezdni zależnie od przekroju od 6,0 m do 14,0 m

Obiekty inżynierskie

- 1) Most w ciągu ulicy De’Gaulle’a nad rzeką Pelcznicą (MD/Z/1),
- 2) Przepust drogowy (MD/Z/2). Obiekt znajduje się u zbiegu następujących ulic Podwale, Wieniawskiego, Gagarina, de Gaulle’a. Wlot przepustu jest zlokalizowany

Oddziały GDDKiA
GDDKiA Wrocław

Sprawdź przygotowanie dróg i autostrad

Drugi na Euro 2012

Drugi Zaufania Bezpiecznych Osłom

Chroń Środowisko

Fundusze Europejskie

Przegląd Prasy

O Oddziale

Oferty pracy

Bieżące Informacje

Zamówienia publiczne

Aktualna sytuacja na drogach

Ważniejsze inwestycje na Autostradach i Drogach Ekspresowych Dolnego Śląska

Raporty

Ruch na drogach

Lokalizacja czarnych punktów

Nie samym asfalem...

Zima - Informator Dolnego Śląska

Zezwolenia i decyzje

Program budowy obwodnic oraz przebudowy dróg krajowych w latach 2006-2013

Serwis GDDKiA

Serwis kierowców

Kanały RSS GDDKiA

Internetowe Biuro Prasowe

Zamówienia Publiczne

przy ulicy Wieniawskiego, natomiast wylot przy ulicy Podwale,

- 3) Wiadukt kolejowy w ciągu linii kolejowej nr 869 relacji Wałbrzych Szczawienko MPEC Wałbrzych (WK/Z/3),
- 4) Estakada nad skrzyżowaniem Z5 „Szczawno Zdrój” (ES/Z/5),
- 5) Wiadukt drogowy w węźle Żeromskiego (WD/Z/6),
- 6) Wiadukt drogowy w węźle Reja (WD/Z/7),
- 7) Wiadukt drogowy w węźle 1-go Maja (WD/Z/8),
- 8) Estakada nad ulicą Niepodległości (ES/Z-W/9),

Początek dla projektowanego rozwiązania przyjęto w km 29+403,00 (wjazd do Wałbrzycha od strony Wrocławia), a koniec za węzłem Niepodległości – Świdnicka w km 18+196,00, zgodnie z istniejącym kilometrażem drogi krajowej nr 35.

Projektowana obwodnica biegnie ulicą Wrocławską do skrzyżowania z ulicą Charlesa de Gaulle'a i Uczniowską, na którym droga krajowa w wariantcie zachodnim skręca na zachód w kierunku osiedla Piaskowa Góra. Dalej droga przebiega ulicą De Gaulle'a w kierunku zachodnim do skrzyżowania z ulicą Wieniawskiego, od którego trasa prowadzi na południowo-zachód ulicami Wieniawskiego i Łączyńskiego. Następnie łukiem omija osiedla przy ulicy Wyszyńskiego, aby biegnąc w kierunku południowo-wschodnim dowiązać do odcinka częściowo zrealizowanego w latach 2001- 2002.

Od węzła Kusocińskiego do węzła Żeromskiego obwodnica poprowadzona zostanie z wykorzystaniem wykonanego nasypu drogowego. Połączenie z istniejącym układem komunikacyjnym nastąpi na wysokości ulicy Kolejowej dzięki węzłowi „Reja”.

Celem odciążenia ulicy Kolejowej na kierunku Aleja Wyzwolenia - Kolejowa część ruchu poprowadzona zostanie ulicą Bolesława Chrobrego. Skrzyżowanie z ulicami Wysockiego oraz Wyzwolenia wyposażone zostanie w sygnalizację świetlną. Dalej droga biegnie w kierunku przebudowanego węzła typu koniczyna nad ulicą 1 Maja. Komunikację z obwodnicą zapewnią dwie łącznice dwukierunkowe. Na skrzyżowaniu z ulicą Moniuszki zaprojektowano rondo dwupasowe. Koniec obwodnicy zachodniej stanowić będzie estakada nad ulicą Niepodległości łącząca wariant zachodni z ulicą Świdnicką. Komunikację w obrębie węzła zapewnią dwie łącznice: zachodnia (typu P1) i wschodnia (typu P4). Na wlotach projektowanych łącznic przewiduje się instalację sygnalizacji świetlnych.

Projektowane rozwiązania wariantowe w powiązaniu z istniejącym zagospodarowaniem terenu przedstawiono na planie orientacyjnym w skali 1:25 000

[Orientacja - Wałbrzych, wariant zachodni \(8 MB\)](#)

[plan sytuacyjny rys. Z-1.1 \(7 MB\)](#)

[plan sytuacyjny rys. Z-1.2 \(7 MB\)](#)

[plan sytuacyjny rys. Z-1.3 \(5 MB\)](#)

 [druki](#)

[wyslij znajomemu](#)

[Informacja o Konsultacjach Społecznych nt. przebiegu drogi ekspresowej S-3 na odcinku Legnica \(A-4\) - Lubawka](#)



[Materiały na Konsultacje Społeczne n/t drogi ekspresowej S3 na odcinku Legnica\(A-4\)-Lubawka](#)



[Informacja o Konsultacjach Społecznych n/t przebiegu drogi ekspresowej S5 na odcinku Korzeńsko-Wrocław](#)



[Materiały na Konsultacje Społeczne n/t drogi ekspresowej S5 na odcinku Korzeńsko-Wrocław](#)



wytyczenie trasy - utrudnienia na trasie



pogoda - utrudnienia zimowe



monitoring ruchu na drogach krajowych



Generałna Dyrekcja Dróg Krajowych i Autostrad • ul. Żelazna 59, 00 - 848 Warszawa tel. (+48 22) 375 98 88

Załącznik nr 3. Ogłoszenie na stronie internetowej Urzędu Miejskiego w Wałbrzychu

szukaj w GOOGLE

OK

Świat | Polska

Użytkownicy ONLINE: 19



Wiadomości z miasta

[STRONA GŁÓWNA](#) • [AKTUALNOŚCI](#) • Wybrana informacja

OGŁOSZENIE O KONSULTACJACH SPOŁECZNYCH

20.10.2008

W związku z opracowaniem Koncepcji Programowej obwodnicy Wałbrzycha w wariancie zachodnim dnia 3 listopada 2008r. o godz. 16:00 w Urzędzie Miasta w Wałbrzychu sala nr 26 odbędą się Konsultacje Społeczne

Wnioski i zastrzeżenia dotyczące przedsięwzięcia można przysyłać w formie pisemnej w terminie do dnia 10 listopada 2008r. roku pocztą na adres: Generalna Dyrekcja Dróg Krajowych i Autostrad - Oddział we Wrocławiu, ul. Powstańców Śląskich 186, 53-139 Wrocław lub przekazać faksem na nr 071/ 36-71-769, bądź pocztą elektroniczną na adres: sekretariat@wroclaw.gddkia.gov.pl z dopiskiem "Konsultacje społeczne - obwodnica Wałbrzycha"

Nadesłane wnioski i zastrzeżenia zaopatrzone w podpis i adres zostaną przeanalizowane i w przypadkach uzasadnionych, tj. możliwych do zastosowania ze względów technicznych, prawnych i finansowych, zostaną uwzględnione. Na zlecenie Generalnej Dyrekcji Dróg Krajowych i Autostrad zostało opracowane "Studium rozwoju układu drogowego miasta Wałbrzycha" zatwierdzone protokołem KOPI, który jednoznacznie określił wariant wschodni wg. którego powinna być wykonana koncepcja programowa obwodnicy GDDKiA Oddział we Wrocławiu zleciła w 2005 roku opracowanie, które obejmuje 3 warianty: wschodni, zachodni i wariant środkowy (zerowy).

PLIK DO POBRANIA

- PDF Orientacja trzech wariantów

Wybór wariantu uzależniono od decyzji o środowiskowych uwarunkowaniach zgody na realizację przedsięwzięcia.

Decyzja Środowiskowa wydana została dla wariantu zachodniego

PARAMETRY PROJEKTOWANEJ OBWODNICY W WARIANCIE ZACHODNIM

- klasa techniczna - G,
- przekrój normalny - zależny od prognozowanego natężenia ruchu; przekroje G 2/3, 2/2, 1/2,
- prędkość projektowa - $V_p=70$ km/h, z dopuszczeniem ograniczenia do 60km/h,
- prędkość miarodajna - 70 km/h, obwodnica na całej długości w terenie zabudowanym,

- pasy ruchu o szerokości 3,5 m z dopuszczeniem zmiany w gęstej zabudowie do 3,0 m,
- szerokość jezdni zależnie od przekroju od 6,0 m do 14,0 m

Obiekty inżynierskie

- 1) Most w ciągu ulicy De'Gaulle'a nad rzeką Pelcznicą (MD/Z/1),
- 2) Przepust drogowy (MD/Z/2). Obiekt znajduje się u zbiegu następujących ulic -Podwale, Wieniawskiego, Gagarina, de Gaulle'a. Wlot przepustu jest zlokalizowany przy ulicy Wieniawskiego, natomiast wylot przy ulicy Podwale,
- 3) Wiadukt kolejowy w ciągu linii kolejowej nr 869 relacji Wałbrzych Szczawienko - MPEC Wałbrzych (WK/Z/3),
- 4) Estakada nad skrzyżowaniem Z5 "Szczawno Zdrój" (ES/Z/5),
- 5) Wiadukt drogowy w węźle Żeromskiego (WD/Z/6),
- 6) Wiadukt drogowy w węźle Reja (WD/Z/7),
- 7) Wiadukt drogowy w węźle 1-go Maja (WD/Z/8),
- 8) Estakada nad ulicą Niepodległości (ES/Z-W/9),

Początek dla projektowanego rozwiązania przyjęto w km 29+403,00 (wjazd do Wałbrzycha od strony Wrocławia), a koniec za węzłem Niepodległości - Świdnicka w km 18+196,00, zgodnie z istniejącym kilometrażem drogi krajowej nr 35.

Projektowana obwodnica będzie ulicą Wrocławską do skrzyżowania z ulicą Charlesa de Gaulle'a i Uczniowską, na którym droga krajowa w wariantach zachodnim skręca na zachód w kierunku osiedla Piaskowa Góra. Dalej droga przebiega ulicą De Gaulle'a w kierunku zachodnim do skrzyżowania z ulicą Wieniawskiego, od którego trasa prowadzi na południowo-zachód ulicami Wieniawskiego i Łączyńskiego. Następnie łukiem omija osiedla przy ulicy Wyszyńskiego, aby biegnąc w kierunku południowo-wschodnim dołączyć do odcinka częściowo zrealizowanego w latach 2001- 2002.

Od węzła Kusocińskiego do węzła Żeromskiego obwodnica poprowadzona zostanie z wykorzystaniem wykonanego nasypu drogowego. Połączenie z istniejącym układem komunikacyjnym nastąpi na wysokości ulicy Kolejowej dzięki węzłowi "Reja". Celem odciążenia ulicy Kolejowej na kierunku Aleja Wyzwolenia - Kolejowa część ruchu poprowadzona zostanie ulicą Bolesława Chrobrego. Skrzyżowanie z ulicami Wysockiego oraz Wyzwolenia wyposażone zostanie w sygnalizację świetlną. Dalej droga będzie w kierunku przebudowanego węzła typu koniczyna nad ulicą 1 Maja. Komunikację z obwodnicą zapewnią dwie łącznice dwukierunkowe. Na skrzyżowaniu z ulicą Moniuszki zaprojektowano rondo dwupasowe. Koniec obwodnicy zachodniej stanowić będzie estakada nad ulicą Niepodległości łącząca wariant zachodni z ulicą Świdnicką. Komunikację w obrębie węzła zapewnią dwie łącznice: zachodnia (typu P1) i wschodnia (typu P4). Na wlotach projektowanych łącznic przewiduje się instalację sygnalizacji świetlnej.

Projektowane rozwiązania wariantowe w powiązaniu z istniejącym zagospodarowaniem terenu przedstawiono na planie orientacyjnym w skali 1:25 000

PLIK DO POBRANIA

-  PDF **Orientacja wariantu zachodniego + plany sytuacyjne**
-  PDF **WZÓR WNIOSKU**

[WSTECZ](#)

Załącznik nr 4. Ogłoszenie w prasie lokalnej

Konsultacje społeczne n/t wariantu zachodniego obwodnicy Wałbrzycha

GENERALNA DYREKCJA DRÓG

KRAJOWYCH I AUTOSTRAD

Oddział we Wrocławiu

informuje:

**opracowywana jest Koncepcja Programowa obwodnicy
Wałbrzycha dla wariantu zachodniego.**

Dokumentację wykonuje Jacobs Polska Sp. z o. o.

W celu zapoznania społeczności lokalnych gmin, przez które prowadzić będzie planowana inwestycja, Generalna Dyrekcja Dróg Krajowych i Autostrad Oddział we Wrocławiu wraz z Jacobs Polska Sp. z o. o. w dniu 3 listopada 2008r. o godz. 1600 w siedzibie Urzędu Miasta Wałbrzych pl. Magistracki 1 sala nr 26 przeprowadzi konsultacje społeczne z mieszkańcami Wałbrzycha, oraz Gmin Szczawno-Zdrój i Walim

Konsultacje odbędą się w II etapach:

I etap - na spotkaniu konsultacyjnym przedstawiony zostanie wybrany wariant zachodni przebiegu obwodnicy, uzasadnienie techniczne, środowiskowe, uwarunkowania prawne realizacji inwestycji /w tym zasady przejmowania gruntów i wypłacania odszkodowań/

II etap - pisemne zgłaszanie uwag, wniosków i zastrzeżeń

Materiały informacyjne z opisem i planowanym przebiegiem wariantu zachodniego obwodnicy zamieszczone zostaną na tablicach informacyjnych poszczególnych Urzędów Miast i Gmin (Wałbrzych, Szczawno-Zdrój i Walim) Dostępne będą również na stronach internetowych w/w Urzędów oraz na stronie www.gddkia.gov.pl /podstrona Oddziału Wrocław/ od 20 października 2008r.

Wnioski i zastrzeżenia dotyczące przedsięwzięcia można przysyłać w formie pisemnej w terminie do dnia 10 listopada 2008r. roku pocztą na adres: Generalna Dyrekcja Dróg Krajowych i Autostrad - Oddział we Wrocławiu, ul. Powstańców Śląskich 186, 53-139 Wrocław lub przekazać faksem na nr 071/36-71-769, bądź pocztą elektroniczną na adres: sekretariat@wroclaw.gddkia.gov.pl z dopiskiem "Konsultacje społeczne – obwodnica Wałbrzycha"

Nadesłane wnioski i zastrzeżenia zaopatrzone w podpis i adres zostaną przeanalizowane i w przypadkach uzasadnionych, tj. możliwych do zastosowania ze względów technicznych, prawnych i finansowych, zostaną uwzględnione.

Z przeprowadzonych konsultacji społecznych zostanie sporządzony raport, który zostanie podany do publicznej wiadomości poprzez udostępnienie w siedzibach Urzędów poszczególnych Gmin na ich stronach internetowych, a także na stronie GDDKiA.

1.2. ZGŁOSZONE WNIOSKI

Zgłoszono następujące wnioski:

0 1 1
0 2 0

Strona 1 z 2

Generałna Dyrekcja Dróg Krajowych i Autostrad Oddział we Wrocławiu	
05-11-2008	
Nr ew.	21180

Sekretariat GDDKiA Wrocław

Od: "Ryszard Gackowski" <novacolor@neostrada.pl>
Do: <sekretariat@wroclaw.gddkia.gov.pl>
Wysłano: 4 listopada 2008 19:16
Dołącz: header.htm
Temat: konsultacje społeczne-obwodnica Wałbrzycha

**Konsultacje społeczne
n/t przebiegu planowanej obwodnicy Wałbrzycha w wariancie
zachodnim
20.10.2008.-10.11.2008**

Imię i Nazwisko* RYSZARD i HELENA GACKOWSCY

Adres zamieszkania* ORŁOWICZA 118

Gmina 58-309 WAŁBRZYCH

Treść wniosku:

Uważam , że koncepcja obwodnicy Wałbrzycha w wariancie zachodnim jest koncepcją najgorszą z możliwych.

Wnioskuje o ponowne dokładne przeanalizowanie poprawienia układu drogowego w oparciu o wariant wschodni i środkowy.

Wariant zachodni będący tak naprawdę wariantem śródmiejskim niosąc ze sobą dużą ilość kolizji z istniejącą infrastrukturą drogową miasta jest wariantem na pewno o wiele droższym i czasochłonnym . Ingeruje ponadto w istniejącą strukturę miasta i będzie na pewno źródłem wielu utrudnień w ruchu drogowym i pieszym. Duży ruch samochodowy wpłynie także na zanieczyszczenie powietrza oraz poziom hałasu w bezpośredniej strefie mieszkaniowej miasta.

Jestem przekonany że koncepcja wariantu wschodniego w połączeniu z modernizacją istniejącego systemu drogowego –wariant środkowy przyniesie o wiele lepsze dla funkcjonowania miasta rezultaty.

Biorąc pod uwagę ogólnoswiatowe kryzysowe zjawiska ekonomiczne i konieczność bardzo racjonalnego i oszczędnego wydatkowania publicznych pieniędzy należy zdecydowanie porzucić nierealistyczne koncepcje wariantu zachodniego

Data


podpis / czytelny/

4 listopada 2008

Ryszard i Helena Gackowscy

* dane obowiązkowe

2008-11-05



P-2 / MM / Bg
llh
886

Konsultacje społeczne
n/t przebiegu planowanej obwodnicy Wałbrzycha w wariantcie zachodnim
20.10.2008.-10.11.2008

Imię i Nazwisko* **Natalia Świrydczuk**
Adres **Ul.Św.Kingi 21 Wałbrzych 58-302**
zamieszkania*
Wałbrzych
Gmina.....

Treść wniosku:

Zapytanie o zmianę granic projektu obwodnicy w stosunku do starego projektu, szczególnie chodzi o wejście obwodnicy pomiędzy osiedla przy ulicy Oczki i Św. Kingi.

W 2004 roku kupiłam od miasta dom wraz z działką o numerze 93/2. Teren pod obwodnicę był już wyznaczony – działka nr 93/1 i przyjęty przeze mnie z pełną świadomością.

Obecny projekt „obniża” granice pod inwestycję, wchodząc tym samym na teren mojej działki już przeze mnie zagospodarowanej, co mnie bardzo niepokoi i czemu jestem przeciwna.

Dom na rogu Oczki miał być wyburzony, i z tego co wiem należy do gminy, a nie jak tereny poniżej do osób prywatnych.

Składam więc wniosek o pozostawienie poprzednich granic wyznaczonych pod obwodnicę.

Proszę o odpowiedź.

Z poważaniem Natalia Świrydczuk

Data podpis / czytelny/

.....
* dane obowiązkowe

Konsultacje społeczne
o przebiegu planowanej obwodnicy Wałbrzycha w wariantcie zachodnim.
20.10.2008 – 10.11.2008

Treść wniosku:

W związku z planowaną budową obwodnicy, zwracamy się z prośbą o uwzględnienie również interesów pieszej społeczności tzw. „Górki Starego Zdroju”,

poprzez

dodanie kładki lub przejścia podziemnego dla pieszych miejscu, w którym obwodnica rozdziela ul. Żeromskiego na dwie części (pomiędzy ul. dr W. Ozki a ul. św. Kingi).

Nie chcemy, by lokalna społeczność w/w „Górki” została od siebie oddzielona!

Ponadto części powyżej ul. św. Kingi mieszka wielu starszych ludzi, którzy schodzą w dół do bliskich, przychodni, kościoła i na zakupy.

Lp.	Imię i nazwisko	Adres zamieszkania	Gmina/dzielnica	Data i podpis
1	Joanna Wierzbicka	ul. Żeromskiego 6/7	Stary Zdrój	5.11. 2008 [podpis]
2	Krzysztof Dzieliński	ul. Dr. Ozki 6/11	Stary Zdrój	5.11. Dzieliński
3	Stanisław Wasik	ul. Dr. Ozki 6/13	Stary Zdrój	5.11. Wasik
4	Marek Komonowski	ul. Chodźkińskiego 5/6	Stary Zdrój	5.11. Komonowski
5	Dariusz Komonowski	ul. Chodźkińskiego 5/6	Stary Zdrój	5.11. Komonowski
6	Natalia Kutaga	ul. Dr. Ozki 6/13	Stary Zdrój	5.11. Kutaga
7	Przemysław Komonowski	ul. Chodźkińskiego	Stary Zdrój	5.11. Komonowski
8	Maria Dębicka	ul. Żeromskiego 7/11	Stary Zdrój	5.11. Dębicka
9	Magdalena Dębicka	ul. Żeromskiego 7/11	Stary Zdrój	5.11. Dębicka
10	Marcin Kutaga	ul. Dr. Ozki 6/13	Stary Zdrój	5.11. Kutaga
11	Halina Zolna	ul. Dr. Ozki 4/5	Stary Zdrój	5.11. Halina
12	Fryderyk Ło	ul. Dr. Ozki 6/1	Stary Zdrój	5.11. Fryderyk
13	Wojciech Dąbka	ul. Żeromskiego 2/2	Stary Zdrój	5.11. Dąbka
14	Janusz Bogacz	ul. Dr. Ozki 6/6	Stary Zdrój	3.11. Bogacz
15	Hanna Dzielińska	ul. Dr. Ozki 6/8	Stary Zdrój	5.11. Dzielińska
16	Marek Maronowski	ul. Dr. Ozki 14	Stary Zdrój	5.11. Maronowski
17	Komada Jan	Dr. Ozki 6/12	Stary Zdrój	5.11. Komada
18	Komada M.	Dr. Ozki 6/12	Stary Zdrój	5.11. Komada
19	Anna Kozłowska	Ozki 8/13	St. Zdrój	[podpis]
20	Nina Bogusław	Dr. Ozki 9/1	St. Zdrój	Nina
21	Krzysztof Roman	ul. Chodźkińskiego 1/4	St. Zdrój	Krzysztof

22	Zak Władysława	ul. Dr. Ozki 8/4	Stary Zdrój	5.11.2008. Zak W.
23	Kuśaga Edyta	ul. Dr. Ozki 21/2	Stary Zdrój	5.11.2008. Kuśaga
24	Kazimiera Bernyko	ul. Dr. Ozki 8/6	Stary Zdrój	Przytułowa
25	Zmignodski Tadeusz	ul. W. Ozki 10/2	Stary Zdrój	Zmignodski
26	Zmignodski Tadeusz	ul. W. Ozki 10/2	Stary Zdrój	Zmignodski
27	Habyma Jolima	ul. Dr. Ozki 10/5	Stary Zdrój	Jolima
28	Dorota Wierzbicka	ul. Dr. Ozki 15/1	Stary Zdrój	Dorota
29	Dworonicki Wacław	ul. Dr. Ozki 15/2	Stary Zdrój	Dworonicki
30	Dworonicki Stefan	ul. Dr. Ozki 15/2	Stary Zdrój	Dworonicki
31	Janiņa Stefania	- 11 - 12/5	- 11 -	Janiņa
32	Janiņa Stefania	- 11 -	- 11 -	Janiņa
33	Stawomir Rafał	ul. Dr. Ozki 4/4	- 11 -	Stawomir
34	Budzińska Bożena	ul. Dr. Ozki 19/1	- 11 -	Budzińska
35	Blizich Marek	ul. Dr. Ozki 19/2	- 11 -	Blizich
36	Gabriela Anthoneta	ul. Dr. Ozki 16/1	- 11 -	Gabriela
37	Wicksiński Dariusz	ul. Dr. Ozki 6/3	Stary Zdrój	Wicksiński
38	Kuśaga Gregorz	ul. Dr. Ozki 6/3	- 11 -	Kuśaga
39	Carneada Danial	ul. Dr. Ozki 6/5	Stary Zdrój	Carneada
40	Pupel Sławomir	ul. Dr. Ozki 6/2	Stary Zdrój	Pupel
41	Przełaska Rafał	Sw. Kingi	Stary Zdrój	Przełaska
42	Przełaska Danial	Chauca: Kizla 220 51	Stary Zdrój	Przełaska
43				
44				
45				
46				
47				
48				
49				
50				

111

Konsultacje społeczne
n/t przebiegu planowanej obwodnicy Wałbrzycha w wariantcie zachodnim.
20.10.2008 – 10.11.2008

Treść wniosku:

W związku z planowaną budową obwodnicy, zwracamy się z prośbą o uwzględnienie również interesów pieszej społeczności tzw. „Górki Starego Zdroju”,

poprzez

dodanie kładki lub przejścia podziemnego dla pieszych miejscu, w którym obwodnica rozdziela ul. Żeromskiego na dwie części (pomiędzy ul. dr W. Oczki a ul. św. Kingi).

Nie chcemy, by lokalna społeczność w/w „Górki” została od siebie oddzielona!

Ponadto części powyżej ul. św. Kingi mieszka wielu starszych ludzi, którzy schodzą w dół do bliskich, przychodni, kościoła i na zakupy.

Lp.	Imię i nazwisko	Adres zamieszkania	Gmina/dzielnica	Data i podpis
1	Aurelia Złyszak	Wałbrzych ul. Żeromskiego 37/11	Stary Zdrój	7.08.2008 [podpis]
2	Stanisław Sowa	W-oh. ul. Bardana 10	Stary Zdrój	7.08.2008 [podpis]
3	Piotr Nowak	W-oh ul. Bardana 10	Stary Zdrój	7.08.2008 - Nowak
4	Jawna Ren	W-oh Chęłubińskiego 20	Stary Zdrój	7.08. [podpis]
5	Jawna Ren	W-oh Chęłubińskiego 20	Stary Zdrój	7.08. [podpis]
6	Matem? Ren	W-oh Chęłubińskiego 20	Stary Zdrój	7.08. [podpis]
7	Moszyńska Renata	W-oh Długosza 5m/6	Parkowa 3 Ward	7.08. [podpis]
8	Gnybelc Ewa	N-oh Pr. Orzeł 13/1	Stary Zdrój	7.08. [podpis]
9	Gnybelc Lenek	N-oh Pr. Orzeł 13/1	Stary Zdrój	7.11. [podpis]
10	Stolnicka Zofia	N-oh. Dr. Dętki 13/1	Stary Zdrój	7.11. Stolnicka

Treść wniosku:

W związku z planowaną budową obwodnicy, zwracamy się z prośbą o uwzględnienie również interesów pieszej społeczności tzw. „Górki Starego Zdroju”,

poprzez
 dodanie kładki lub przejścia podziemnego dla pieszych miejscu, w którym obwodnica rozdziela ul. Żeromskiego na dwie części (pomiędzy ul. dr W. Oczyki a ul. św. Kingi).

Nie chcemy, by lokalna społeczność w/w „Górki” została od siebie oddzielona!
 Ponadto części powyżej ul. św. Kingi mieszka wielu starszych ludzi, którzy schodzą w dół do bliskich, przychodni, kościoła i na zakupy.

Lp.	Imię i nazwisko	Adres zamieszkania	Gmina/dzielnica	Data i podpis
1	Leona Zaminianko	Chałubińskiego 18/5	Stary Zdrój	2008.11.06 Zaminianko
2	Olga Zaminianko	Chałubińskiego 18/5	Stary Zdrój	06.11.2008 Zaminianko
3	Grupa Hamitowa	Chałubińskiego 18/6	Stary Zdrój	06.11.2008 Grupa
4	Zubowski Bogusław	Chałubińskiego 18/4	Stary Zdrój	06.11.2008 Zubowski
5	Elżbieta Kieratka	Chałubińskiego 18/6	Stary Zdrój	06.11.2008 Kieratka
6	Szczygiel Adam	Dr. Oczyki 1/1	Stary Zdrój	06.11.2008 Szczygiel
7	Dobiepe Annette	Dr. Oczyki 23/1	Stary Zdrój	06.11.2008 Dobiepe
8	Dobiepe Annette	Dr. Oczyki 23/1	Stary Zdrój	06.11.2008 Dobiepe
9	Żeny Bartoszyński	Dr. W. Oczyki 23/2	Stary Zdrój	06.11.2008 Żeny
10	JAN MALCHEDA	UL. ŻEROMSKIEGO 55A/4	STARY ZDR.	6.11.2008 Jan
11	Kinga Janku	Dr. Oczyki 21/2	Stary Zdrój	7.11.2008 Kinga
12	Anna Stępa	Dr. Oczyki 15/2	Stary Zdrój	7.11.2008 Anna
13	Heleny Gajgona	ul. A. KRZONIEJ 11/1	ST. ZDRÓJ	8.11.2008 Heleny

Konsultacje społeczne
n/t przebiegu planowanej obwodnicy Wałbrzycha w wariantcie zachodnim.
20.10.2008 – 10.11.2008

Treść wniosku:

W związku z planowaną budową obwodnicy, zwracamy się z prośbą o uwzględnienie również interesów pieszej społeczności tzw. „Górki Starego Zdroju”,

poprzez

dodanie kładki lub przejścia podziemnego dla pieszych miejscu, w którym obwodnica rozdziela ul. Zeromskiego na dwie części (pomiędzy ul. dr W. Oczki a ul. św. Kingi).

Nie chcemy, by lokalna społeczność w/w „Górki” została od siebie oddzielona!

Ponadto części powyżej ul. św. Kingi mieszka wielu starszych ludzi, którzy schodzą w dół do bliskich, przychodni, kościoła i na zakupy.

Lp.	Imię i nazwisko	Adres zamieszkania	Gmina/dzielnica	Data i podpis
1.	Beata Szeszajner-Hajath	ul. Kurucyjna 112 58-302 Wałbrzych	Stary Zdrój	XXI 2008 Beata Szeszajner-Hajath
2.	Kuwafek Hajath	- 11 -	- 11 -	Hajath i Kuwafek
3.	Grabowska Krystyna	ul. Kurucyjna 117 58-302 Wałbrzych	- 11 -	Grabowska
4.	Grabowska Andrzej	ul. Kurucyjna 117 58-302 Wałbrzych	- 11 -	Grabowski
5.	Ryszard Chładowski	ul. Karłowicza 11/8	- 11 -	[Signature]
6.	Magda Sierżan	ul. Karłowicza 11/8	- 11 -	H. Magda
7.	Jan Hloblerki	ul. Kurucyjna 119	- 11 -	[Signature]
8.	Heureka Hloblerka	ul. Kurucyjna 119	- 11 -	[Signature]
9.	Pępek P. A	ul. Tamara 11/10	- 11 -	[Signature]
10.	Hubert Cedwoń	Kurucyjna 111	- 11 -	[Signature]
11.	Hubert Morone	- 11 -	- 11 -	[Signature]
12.	Dariusz Wasiek	Kurucyjna 114	Stary Zdrój	[Signature]
13.	Beata Wasiek	Kurucyjna 114	Stary Zdrój	[Signature]
14.	Agnieszka Rokicka	Zeromskiego 45/6	- 11 -	Agnieszka Rokicka
15.	Janina Rybok	Zeromskiego 39	- 11 -	Rybok
16.	Janina Rybok	- 11 -	- 11 -	Rybok
17.	Robert Waldman	Zeromskiego 35	- 11 -	[Signature]
18.	Moisiek Kalanyna	Dr. Oczki 112	- 11 -	Waldman
19.	Mysliwski	Dr. Oczki 5	- 11 -	Mysliwski
20.	Matusz	Dr. Oczki 5	- 11 -	Matusz
21.	[Signature]	Dr. Oczki 7/2	- 11 -	[Signature]

22	Krzysztof NBOCKONICZ	ul. Dr. Ociski 7/1	Stony Zdrój	Amadej
23	Justyna Barbone	ul. Dr Ociski 2/4	Stony Zdrój	Sty
24	Jacek Siepas	ul. Dr. Ociski 4/2	Stony Zdrój	Jacek
25	Krzysztof Skarda	ul. Dr. Ociski 1/1	Stony Zdrój	Krzysztof

**Konsultacje społeczne
n/t przebiegu planowanej obwodnicy Wałbrzycha w wariantcie zachodnim.
20.10.2008 – 10.11.2008**

Treść wniosku:

W związku z planowaną inwestycją – tak potrzebną dla Wałbrzyszan, turystów i transportu, zwracamy się z prośbą o uwzględnienie również interesów pieszej społeczności tzw. „Górki Starego Zdroju”,

poprzez

1. Dodanie kładki lub przejścia podziemnego dla pieszych miejscu, w którym obwodnica rozdziela ul. Żeromskiego na dwie części (pomiędzy ul.dr W.Oczki a ul.św.Kingi).
2. Wybudowanie kładki dla pieszych i rowerzystów (bez schodów) w miejscu gdzie zostanie przerwana I. Kurpiowska (łącząca Św. Kingi i Dr. Oczki od strony płu-wsch.

Nie chcemy, by lokalna społeczność w/w „Górki” została od siebie oddzielona!

Ponadto powyżej (na północ od) ul. św. Kingi mieszka wielu starszych ludzi, którzy schodzą w dół do bliskich, przychodni, kościoła i na zakupy. Ulica Kurpiowska leży na ulubionym szlaku spacerowym mieszkańców Wałbrzycha. Zachowanie tej ulicy było przewidziane w poprzednim projekcie.

Lp.	Imię i nazwisko	Adres zamieszkania	dzielnica	Data i czytelny podpis
1	Sabina Trzepiorska	ul. Św. Kingi 24	St. Zdroj	06.11.2008 [podpis]
2	RAFAŁ PRZEPIORSKI	ul. Św. Kingi 24	St. Zdroj	06.11.2008 [podpis]
3	EMIL GOŁOSUCH	ul. Św. Kingi 22	St. Zdroj	06.11.08 [podpis]
4	Grażyna Gołosuch	ul. Św. Kingi 22	St. Zdroj	06.11.08 [podpis]
5	Wienawa Juchacz	ul. Św. Kingi 23	St. Zdroj	6.11.2008 [podpis]
6	RAFAŁ JAMRÓZ	ul. Św. Kingi 23	St. Zdroj	6.11.08 [podpis]
7	Dzielinski Stefan	Św. Kingi 18	St. Zdroj	6.11.08 [podpis]
8	Szymon Daniela	Św. Kingi 12	St. Zdroj	6.11.08 [podpis]
9	Barbara Kowal	Św. Kingi 8	-11-	6.11.08 [podpis]
10	Zbigniew Kowal	-11-	-11-	6.11.08 [podpis]
11	Barbara Zimacka	Św. Kingi 6	St. Zdroj	6.11.08 [podpis]
12	Filip Zimacki	Św. Kingi 6	St. Zdroj	6.11.2008 [podpis]
13	Mieczysław Ostrowski	Udradzińska 6/2	St. Zdroj	6.11.2008 [podpis]
14	Ślaziński Jacek	Św. Kingi 11	St. Zdroj	6.11.08 [podpis]
15	Szymon Mieloch	Św. Kingi 21	St. Zdroj	6.11.08 [podpis]
16	Dawid Sleszyński	Św. Kingi 20	St. Zdroj	6.11.2008 [podpis]



(MM) 2/3
P-2
GDDKiA

Wersja 01
Wpływ na Środowisko
13 LIS. 2008
21823
Oddział we Wrocławiu

Formularz zgłoszeniowy

Konsultacje społeczne - obwodnica Wałbrzycha
II tura

Prognoza Oddziaływania na Środowisko
dla Programu Budowy Dróg Krajowych na lata 2008-2012

Imię i nazwisko WIESŁAW COZAC

Instytucja/Organizacja.....

Adres ul. Dr. ORTOWICIA 110
58-303 WAŁBRZYCH

Tel. 0606835757

e-mail.....

Uwagi do Prognozy Oddziaływania na Środowisko dla Programu Budowy Dróg Krajowych na lata 2008-2012

Planowana droga przebiega na wysokości ul. Orłajna po naszym w pobliżu ul. Gedymina. Złote ujęcie działu naszym = pułki wronienskiej, kiedy chwila odbija się i unosi się odwołany się. Obecnie gdy ktoś rozmawia stojąc na ulicznym odcinku słychać u mnie w środku słychać kłopoty słowo. Co będzie kiedy pojedą tamtędy samochody? Czy ekologiczny zalety sprawy, czy też waga przeciwnie chwila odbija od ekologii i zdrowie jestnie się spotykają? Uważam, że obwodnica powinna wprowadzić ruch tranzytowy z centrum, a nie odwrotnie, bo to jakby kłopoty. Obecnie proponowana droga to po prostu łącznik Podzamcze i Białszów, z centrum, wia prosto nie narzucać tempa

obwodnicy. Uspójne budowlana to uspołecznienie terenów zielonych
ul. Pruskiej Góry, i są tam samy, rajce, chłopi, brzoły
i wiele innych zabudowań. Liny mali i dają jeździć na mostach
i samkach (kiedyś był ucieczka). Kto projektuje w jednym miejscu
osiedle domków jednorodzinnych, szpital, szkołę i utwórzmy
dworzec? Uważam że racjonalne i tańsze rozwiązanie to
obwodnica wschodnia i modernizacja ulic Uzdrowskiej
i Armii Krajowej. Rozmawiałem z mieszkańcami ul. Opatowska,
Boya Zielarskiej i Telugi, którzy podnieśli moje zdanie.
z podziwieniem

Wierusz Górec

Marek Makowiecki

Od: "GDDKIA Sekretariat" <sekretariat@wroclaw.gddkia.gov.pl>
Do: <mmakowiecki@wroclaw.gddkia.gov.pl>
Wysłano: 6 listopada 2008 15:34
Temat: FW: Konsultacje społeczne - obwodnica Wałbrzycha

☺
K.

From: andrzej.gorowicz@neostrada.pl [mailto:andrzej.gorowicz@neostrada.pl]
Sent: Thursday, November 06, 2008 1:55 PM
To: sekretariat@wroclaw.gddkia.gov.pl
Subject: Konsultacje społeczne - obwodnica Wałbrzycha

Wałbrzych, dnia 6 listopada 2008r.

Konsultacje społeczne - obwodnica Wałbrzycha (zachodnia)

Zastrzeżenie do węża ul.Żeromskiego

brak ciągu komunikacyjnego dla pieszych wzdłuż ul.Żeromskiego (przecięcie wykopem obwodnicy) , powinna być kładka dla pieszych, mieszkańcy ulic Dr.Oczki, Chałubińskiego, Bardowskiego, Pl.Gedymina, schodzą pieszo do Dworca Miasto, uczniowie do szkoły nr 30 idą pieszo do góry, stąd konieczność takiej kładki. Kładka taka winna być także w ciągu ul.Kurpiowskiej, przecięty dostęp dla mieszkańców Strego Zdroju do terenów rekreacyjnych Wzgórze Gedymina i dalej do Słonecznej Polany w Szczawnie Zdroju.

Andrzej Górowicz
Wałbrzych
Osiedle przy ul.Żeromskiego

_____ Informacja programu ESET Smart Security, wersja bazy sygnatur wirusów 3590
(20081106) _____

Wiadomość została sprawdzona przez program ESET Smart Security.
<http://www.eset.pl> lub <http://www.eset.com>

_____ Informacja programu ESET Smart Security, wersja bazy sygnatur wirusów 3591
(20081106) _____

Wiadomość została sprawdzona przez program ESET Smart Security.
<http://www.eset.pl> lub <http://www.eset.com>

_____ Informacja programu ESET Smart Security, wersja bazy sygnatur wirusów 3591
(20081106) _____

Wiadomość została sprawdzona przez program ESET Smart Security.
<http://www.eset.pl> lub <http://www.eset.com>

2008-11-07



P-2
MM
BS
Mh

Konsultacje społeczne
n/t przebiegu planowanej obwodnicy Wałbrzycha w wariacie
zachodnim
20.10.2008.-10.11.2008

Imię i Nazwisko* - Marta Przyślewicz – Chruszcz – dyrektor Publicznej Szkoły
Podstawowej nr 30 im. Armii Krajowej w Wałbrzychu

Adres zamieszkania* - 58 – 302 Wałbrzych ul. Chałubińskiego 13

Gmina – Wałbrzych

Treść wniosku:

Dyrekcja, Grono Pedagogiczne i Rodzice uczniów Publicznej Szkoły Podstawowej nr 30 im. Armii Krajowej w Wałbrzychu akceptują wariant zachodni przebiegu obwodnicy Wałbrzycha jednakże pod warunkiem zapewnienia przejścia wzdłuż pierwotnego przebiegu ulicy Żeromskiego- umożliwiające bezpieczne dojeżdżenie (nad lub podziemne) w poprzek projektowanej drogi (6+ 300). Do naszej szkoły, uczęszcza około 380 uczniów z rejonu ulic : Armii Krajowej, Batorego, Chrobrego, Kujawska, Pocztowa, Parkowa, Głogowska, Legnicka, Marconiego, Morcinka , Śląska, Przywodnia, Poprzeczna , 11 Listopada , w tym od roku 2009 także dzieci 5 – letnie.

Data

04.11.2008 r.

.....

PUBLICZNA SZKOŁA PODSTAWOWA nr 30
im. Armii Krajowej
ul. Chałubińskiego 13, tel/fax 04-778-15
58-302 WAŁBRZYCH
NIP 888-12-32-667 Regon 0007-18276

podpis / czytelny/

DYREKTOR
Publicznej Szkoły Podstawowej nr 30
im. Armii Krajowej w Wałbrzychu
M. Przyślewicz - Chruszcz
mgr Marta Przyślewicz - Chruszcz

* dane obowiązkowe

Wnioski i zastrzeżenia dotyczące przebiegu wariantów **można przesyłać do dnia 30.09.2008r.** w następujących formach:

- pocztą na adres : GDDKiA O/Wr Wydział Dokumentacji
ul. Powstańców Śl 186, 53-139 Wrocław
 - faksem na nr GDDKiA O/Wr 071 367 17 69
 - pocztą elektroniczną na adres sekretariat@wroclaw.gddkia.gov.pl
- z dopiskiem „ Konsultacje społeczne – obwodnica Wałbrzycha ”

PUBLICZNA SZKOŁA PODSTAWOWA nr 30
 im. Armii Krajowej
 ul. Chłubińskiego 14, 58-302 Wałbrzych
 58-302 WAŁBRZYCH
 NIP 886 93 32 403 | Poczta 100718073

Lista pracowników Publicznej Szkoły Podstawowej nr 30
 im. Armii Krajowej w Wałbrzychu,
 którzy popierają wniosek o uwzględnienie przejścia dla uczniów i
 pracowników naszej szkoły.

Lp	Nazwisko i imię	Adres	Podpis
1.	Adamowicz Mirosława	58-314 Wałbrzych ul. Grodzka 69/15	Adamowicz
2.	Adamus Ewa	58-308 Wałbrzych ul. Kłodzka 6	Adamus
3.	Bąkowska Małgorzata	58-302 Wałbrzych ul. Żeromskiego 43/ 4	Bąkowska
4.	Dzierbina Barbara	58-303 Wałbrzych ul. Niepodległości 145/4	Dzierbina
5.	Fliś Anna	58-316 Wałbrzych ul. Palisadowa 40/2	Fliś
6.	Gabrowska Ewa	58-304 Wałbrzych ul. Wańkowicza 18/1	Gabrowska
7.	Grzesiak Magdalena	58-314 Wałbrzych ul. Blankowa 25/8	Grzesiak Magdalena
8.	Joachimska Beata	58-302 Wałbrzych ul. Batoiego 77/2	B. Joachimska
9.	Juchniewicz Hanna	58-302 Wałbrzych ul. Żeromskiego 89	Hanna Juchniewicz
10.	Kiedrowska Maria	58-314 Wałbrzych ul. Senatorska 10/16	Maria Kiedrowska
11.	Koleczyńska Beata	58-304 Wałbrzych ul. Dubois 39/2	Koleczyńska Beata
12.	Kowal Zbigniew	58-304 Wałbrzych ul. Wolności 18/6	Zbigniew Kowal
13.	Kowrygin Krzysztof	58-302 Wałbrzych ul. 11 Listopada 12/10	Kowrygin Krzysztof
14.	Krysiak Aurelia	58-302 Wałbrzych ul. Bardowskiego 37/1	Krysiak Aurelia
15.	Kryściak Dominika	58-302 Wałbrzych ul. Chalubińskiego 11/4	Dominika Kryściak
16.	Lewandowska Teresa	58-314 Wałbrzych ul. Palisadowa 73/15	Lewandowska
17.	Lewicka Krystyna	58-300 Wałbrzych ul. Konopnickiej 5b/6	Lewicka
18.	Małecka Jolanta	58-308 Wałbrzych ul. Strzegomska 37/1	J. Małecka
19.	Marciniak Ewelina	58-302 Wałbrzych ul. Chalubińskiego 23/2	Marciniak
20.	Mieleczarek Dorota	58-314 Wałbrzych ul. Basztowa 10/1	Mieleczarek
21.	Niewada Barbara	58-300 Wałbrzych ul. Hutnicza 36	Niewada
22.	Nowak Beata	58-302 Wałbrzych ul. Żeromskiego 43/2	Nowak

23.	Olszewska Ewa	58 - 309 Wałbrzych ul. Broniewskiego 77/27	Olszewska
24.	Peter Alicja	58-309 Wałbrzych ul. Nalkowskiej 6/13	Peter
25.	Pietrzyk Danuta	58-302 Wałbrzych ul. Basztowa 21/23	Pietrzyk Danuta
26.	Przysławiacz - Chruszcz Marta	58-302 Wałbrzych ul. Chalubinskiego 12/5	Przysławiacz - Chruszcz
27.	Rębacz Renata	58-302 Wałbrzych ul. 11 Listopada 116/5	Rębacz
28.	Rucińska Monika	58 - 310 Szczawno Zdrój ul. Osiedle Solicowo 25/19	Rucińska
29.	Stefaniuk Wiesława	58-302 Wałbrzych ul. 11 Listopada 47/2	Stefaniuk
30.	Tomkalska Ewa	58-305 Wałbrzych ul. 1-go Maja 157/8	Tomkalska
31.	Wejchan Halina	58-307 Wałbrzych ul. Beskidzka 7	Wejchan
32.	Zaręba Mirosława	58-302 Wałbrzych ul. Marconiego 3/5	Zaręba
33.	Ziaja Grazyna	58-304 Wałbrzych ul. Przyjaciół Żołnierza 15/7	Ziaja

PUBLICZNA SZKOŁA PODSTAWOWA nr 30

im. Armii Krajowej

Lista rodziców uczniów klasy 0a Publicznej Szkoły Podstawowej nr 30 im. Armii Krajowej w Wałbrzychu, którzy popierają wniosek o uwzględnienie przejścia dla uczniów naszej szkoły mieszkających w obwodzie szkoły z ulic Armii Krajowej, Pocztowa, Legnicka, Kujawska, 11 Listopada, Chrobrego, Batorego, Śląska, Marconiego, Przywodnia, Parkowa, Głogowska, Morcinka, Poprzeczna.

L.p	Nazwisko i imię rodzica/ prawnego opiekuna	Adres	Podpis
1.	Nowaczyk Róża	58-302 Wałbrzych ul. Żeromskiego 79/2	<i>Nowaczyk</i>
2.	Igliński Jarosław , Marzena	58-302 Wałbrzych ul. 11 Listopada 12/3	<i>Igliński Marzena</i>
3.	Jawor Tamara	58-302 Wałbrzych ul. Bardowskiego 22/4	<i>Jawor</i>
4.	Słodzińska Magdalena	58-304 Wałbrzych ul. Dubois 10/16	<i>Słodzińska</i>
5.	Kruszko Judyta	58-302 Wałbrzych ul. Marconiego 4/2	<i>Kruszko</i>
6.	Nowakowska Małgorzata	58-302 Wałbrzych ul. Armii Krajowej 8b/1	
7.	Olanin Małgorzata	58-302 Wałbrzych ul. Świdnicka 18/3	<i>Olanin</i>
8.	Kosmala Ewa , Maciej	58-302 Wałbrzych ul. Bardowskiego 42/7	<i>Kosmala</i>
9.	Kozłowska Beata i Jan	58-302 Wałbrzych ul. Armii Krajowej 14/15	<i>Kozłowska</i>
10.	Kuratewicz Mirosława i Piotr	58-302 Wałbrzych ul. Bardowskiego 33/2	<i>Kuratewicz</i>
11.	Kurcek Sabina i Piotr	58-302 Wałbrzych ul. Dr. Oczki 8/1	
12.	Lewandowski Piotr i Katarzyna	58-302 Wałbrzych ul. Pocztowa 16/4	
13.	Gabryelska Aneta	58-302 Wałbrzych ul. Burczykowskich 1/7	
14.	Styrkacz Katarzyna	58-302 Wałbrzych ul. Pocztowa 18/1	<i>Styrkacz</i>

15.	Saruga Leokadia	58-302 Wałbrzych ul. Żeromskiego 11/1a	Saruga
16.	Bargielewicz Małgorzata	58-305 Wałbrzych ul. Pl.Mjr Sucharskiego 3/6	Bargielewicz
17.	Mucha Maria	58-302 Wałbrzych ul. Armii Krajowej 42b/1	Mucha
18.	Owczarek Stanisław i Anna	58-302 Wałbrzych ul. Parkowa 1/1	Owczarek Anna
19.	Włośniewski Artur i Barbara	58-302 Wałbrzych ul. Armii Krajowej 43/7	
20.	Parzych Magdalena	58-301 Wałbrzych ul. Osiedleńców 8/1	Parzych
21.	Trzeńska Jadwiga i Paweł	58-302 Wałbrzych ul. Marconiego 7/2	Trzeński

Wydział (ZSOL) Podstawowa (R 20)

(m. Armii Krajowej)

6. Główna 11, tel. 01-775 11

65-207 01 A - B A K M C H

Lista rodziców uczniów klasy O b, Publicznej Szkoły Podstawowej nr 30 im. Armii Krajowej w Wałbrzychu, którzy popierają wniosek o uwzględnienie przejścia dla uczniów naszej szkoły mieszkających w obwodzie szkoły z ulic Armii Krajowej, Pocztowa, Legnicka, Kujawska, 11 Listopada, Chrobrego, Batorego, Śląska, Marconiego, Przywodnia, Parkowa, Głogowska, Morcinka, Poprzeczna.

L.p	Nazwisko i imię rodzica/ prawnego opiekuna	Adres	Podpis
1	Bagazja Lucyna	Żeromskiego3/3	<i>Bagazja</i>
2	Boratyńska Maria	11listopada27/3	
3	Domaradzki Mariusz	ArmiiKrajowej42/4	
4	Gubańska Justyna	ArmiiKrajowej63a/1	<i>GUBAŃSKA</i>
5	Kolczyńska Beata	Dubois39/2	<i>Kolczyńska</i>
6	Kowalska Iwona	ArmiiKrajowej60a/5	
7	Krzpiew Sylwia	Bema13	<i>Krzpiew</i>
8	Lipowska Izabela	ArmiiKrajowej39a/17	<i>Lipowska</i>
9	Maciąg Izabela	ArmiiKrajowej60a/17	<i>Maciąg</i>
10	Marciniak Ewelina	Chałubińskiego23/2	<i>Marciniak</i>
11	Mik Karina	Sudecka2/3	<i>Mik</i>
12	Nogawka Katarzyna	Zeromskiego61/2	<i>Nogawka</i>
13	Petelska Dorota	Obr.Pokoju19/4	<i>Petelska</i>
14	Ostrowska Regina	Pocztowa5/12	
15	Swiderska Elżbieta	Chałubińskiego21/6	<i>Swiderska</i>
16	Wieczorek Agnieszka	ArmiiKrajowej38/5	<i>Wieczorek</i>
17	Włodarczyk Róża	Morcinka4/2	<i>Włodarczyk Róża</i>
18	Wróblewska Sylwia	Bema23	<i>Wróblewska Sylwia</i>
19			
20			

PUBLICZNA SZKOŁA PODSTAWOWA nr 30
im. Armii Krajowej
ul. Chałubińskiego 13, tel. 04770-10
51-000 WAŁBRZYCH
NIP 644-05-80-80, REGON 140710070

Lista rodziców uczniów klasy 1 a , Publicznej Szkoły Podstawowej nr 30 im. Armii Krajowej w Wałbrzychu, którzy popierają wniosek o uwzględnienie przejścia dla uczniów naszej szkoły mieszkających w obwodzie szkoły z ulic Armii Krajowej, Pocztowa, Legnicka, Kujawska, 11 Listopada, Chrobrego, Batorego, Śląska, Marconiego, Przywodnia, Parkowa, Głogowska, Morcinka, Poprzeczna.

L.p	Nazwisko i imię rodzica/ prawnego opiekuna	Adres	Podpis
1	Bujakiewicz Urszula Dariusz	Chałubińskiego 20/2 Wałbrzych	Bujakiewicz
2	Chmiel Mirosława Jarosław	Batorego 72/6 Wałbrzych	Chmiel Mirosława
3	Czyżyk Agnieszka Dariusz	Żeromskiego 45/1 Wałbrzych	agnieszka Czyżyk
4	Pilarska Beata	Bardowskiego 40/7 Wałbrzych	Pilarska Beata
5	Migasik-Krzpiew Sylwia Tomasz Krzpiec	Bema 13 Wałbrzych	Krzpiec Tomasz
6	Lewandowska Katarzyna Robert	Pocztowa 16/4 Wałbrzych	
7	Łoszak Andrzej Małgorzata	A. Krajowej 31/4+5 Wałbrzych	Łoszak Małgorzata
8	Łatyszonek Anna Tomasz	Miczurina 4/9 Wałbrzych	Łatyszonek Anna
9	Maciejewscy Martyna Roman	Wrocławska 114/2 Wałbrzych	Maciejewscy
10	Majgier Małgorzata Marek	A. Krajowej 63/2 Wałbrzych	Małgorzata Majgier
11	Czarnecka Bożena	A. Krajowej 17/4 Wałbrzych	Czarnecka Bożena
12	Mementowska Agnieszka Andrzej	Bardowskiego 23/2 Wałbrzych	
13	Kupiec Anna	Żeromskiego 81/4 Wałbrzych	
14	Poleć Alina Tomasz	Bema 21 Wałbrzych	Alina Poleć
15	Mendelska Marzena	Św. Kingi 4 Wałbrzych	Marzena Mendelska

16	Rudziński Dariusz Małgorzata	Pocztowa 10/13 Wałbrzych	Rudzińska
17	Rutkowski Edyta Paweł	Legnicka 6/5 Wałbrzych	Rutkowski
18	Sobota Kacper	Bema 38/7 Wałbrzych	Mariuszek
19	Kardela Bogusława	Św. Kingi 4 Wałbrzych	Św. Kingi - przy ul. m. r.
20	Pompa Izabella	A. Krajowej 53a/13 B. Wałbrzych	
21	Tumidajewicz Małgorzata Marcin <i>Noviela</i>	Gedymina 3/1 Wałbrzych	Tumidajewicz Noviela
22	Sadowska Agnieszka	A. Krajowej 55/6 Wałbrzych	Urbawonska Agnieszka
23	Wizerkaniuk Tomasz	Bardowskiego 41/4 Wałbrzych	Wizerkaniuk T.
24	Woźniak Edyta Robert	Kombatantów 13/6 Wałbrzych	Woźniak
25	Zajac Agnieszka Andrzej	11- Listopada 179/8 Wałbrzych	Hypoteka Kajal

Lista rodziców uczniów klasy ..., Publicznej Szkoły Podstawowej nr 30 im. Armii Krajowej w Wałbrzychu, którzy popierają wniosek o uwzględnienie przejścia dla uczniów naszej szkoły mieszkających w obwodzie szkoły z ulic Armii Krajowej, Pocztowa, Legnicka, Kujawska, 11 Listopada, Chrobrego, Batorego, Śląska, Marconiego, Przywodnia, Parkowa, Głogowska, Morcinka, Poprzeczna.

L.p	Nazwisko i imię rodzica/ prawnego opiekuna	Adres	Podpis
1	ROMA WŁODARCZYK	MICKIEWICZA63/2	<i>[Podpis]</i>
2	ARLETA FOLWARCZNA	A. KRAJOWEJ26/4	
3	SYLWIA JABŁOŃSKA	GDYŃSKA6/2	<i>[Podpis]</i>
4	KRYSTYNA LUBA	STARACHOWICKA7/4	<i>[Podpis]</i>
5	KAMIL KOTKOWSKI	LEGNICKA8/7	<i>[Podpis]</i>
6	DANUTA KUDELA	CHAŁUBIŃSKIEGO8/5	<i>[Podpis]</i>
7	RENATA KRUPA	A.KRAJOWEJ55/19	<i>[Podpis]</i>
8	BEATA KUŚNIERZ	A.KRAJOWEJ3/6	<i>[Podpis]</i>
9	EMILIA SKORUPSKA	CHAŁUBIŃSKIEGO5/1	
10	KATARZYNA CHROSTEK	ŻEROMSKIEGO69/6	
11	MAGDALENA BIAŁAS	A.KRAJOWEJ26/4	<i>[Podpis]</i>
12	AGNIESZKA KRZYŻANIAK	A.KRAJOWEJ5/6	
13	MAŁGORZATA MIKOŁAJCZYK	CHAŁUBIŃSKIEGO23/4	<i>[Podpis]</i>
14	AGNIESZKA NIEBIESZCZAŃSKA	STARACHOWICKA30/23	
15	RÓŻA CIEŚLAK	A. KRAJOWEJ7/10	
16	IRENA RAKOWSKA	A.KRAJOWEJ 38/1	<i>[Podpis]</i>
17	KATARZYNA RADUCKA-KUŚTA	DŁUGA 59/6	<i>[Podpis]</i>
18	MAGDALENA KRZYWICKA	PARKOWA 1/3	

19	DOROTA STOLARCZYK	A. KRAJOWEJ53/13	
20	MONIKA WOLAK	A. KRAJOWEJ2/3	
21	MAŁGORZATA TOMASZEWSKA	BARDOWSKIEGO18/7	<i>M. Tomaszevska</i>
22	JOANNA TOPOLEWSKA	STARACHOWICKA30/4	<i>Joanna Topolewska</i>
23	ANNA URBANKIEWICZ	A.KRAJOWEJ5/1	<i>Anna Urbankiewicz</i>
24	MARZENA WATRAL	A.KRAJOWEJ26/1	
25	PATRYCJA GÓRNA	CHAŁUBIŃSKIEGO6/5	<i>Patrycja Górna</i>
26	MAGDALENA ŻUKROWSKA	STARACHOWICKA44	<i>Magda Żukrowska</i>
27			
28			
29			
30			
31			
32			
33			

Lista rodziców uczniów klasy .11b, Publicznej Szkoły Podstawowej nr 30 im. Armii Krajowej w Wałbrzychu, którzy popierają wniosek o uwzględnienie przejścia dla uczniów naszej szkoły mieszkających w obwodzie szkoły z ulic Armii Krajowej, Pocztowa, Legnicka, Kujawska, 11 Listopada, Chrobrego, Batorego, Śląska, Marconiego, Przywodnia, Parkowa, Głogowska, Morcinka, Poprzeczna.

L.p	Nazwisko i imię rodzica/ prawnego opiekuna	Adres	Podpis
1	Brugger Elwira	Chrobrego 44b/6	---
2	Dąbrowski Damian	Bardowskiego 49/5	Dąbrowski
3	Dziubakowska Edyta	Dąbrowskiego 20/17	Dziubakowska
4	Hayatli Beata	Kuracyjna 1 / 2	Hayatli
5	Kandzia -Szelągowska Monika	Pocztowa 18/ 16	---
6	Kołodziej Maria	Obr. Pokoju 14 / 3	Kołodziej
7	Kowziel Dariusz	A. Krajowej 43a/3	Kowziel
8	Matlewska Beata	Bardowskiego 45/6	Matlewska
9	Bujarska Adriana	Orkana 32b/2	Bujarska
10	Opala Monika	11-go listopada 23/2	Opala Monika
11	Opala Justyna	Bema 45A	Opala Justyna
12	Kupiec Anna	Żeromskiego 81/4	---
13	Przybylska Magdalena	Dr Oczki 4/4	---
14	Przybysz Mariola	Chrobrego 48B/4A	---
15	Falgowska Aneta	A. Krajowej 58/3	Falgowska
16	Stanuszek Krystyna	Chrobrego 40B/1	---
17	Świątkowska Barbara	Bardowskiego 5/5	Świątkowska
18	Tomczyk Rafał	Dr Oczki 3/1	Tomczyk
19	Trzeciński Paweł	A. Krajowej 71/5	---
20	Walczyk Grażyna	A. Krajowej 11/1	Walczyk
21	Wąsiewicz Agnieszka	Żeromskiego 45/6	Wąsiewicz
22	Wojtylak Marzena	Pocztowa 8/10	Wojtylak
23	Zawolska Agnieszka	A. Krajowej 4/7	Zawolska
24	Zdrada Monika	Bema 19	Zdrada
25			
26			
27			

PUBLICZNA SZKOŁA PODSTAWOWA nr 30
im. Armii Krajowej
A. Chrobrego 11, tel. 48 46 56 778-78
55-022 WAŁBRZYCH
144 838-10-32-882, Fax: 43 71 62 71

Lista rodziców uczniów klasy III a, Publicznej Szkoły Podstawowej nr 30 im. Armii Krajowej w Wałbrzychu, którzy popierają wniosek o uwzględnienie przejścia dla uczniów naszej szkoły mieszkających w obwodzie szkoły z ulic Armii Krajowej, Pocztowa, Legnicka, Kujawska, 11 Listopada, Chrobrego, Batorego, Śląska, Marconiego, Przywodnia, Parkowa, Głogowska, Morcinka, Poprzeczna.

L.p	Nazwisko i imię rodzica/ prawnego opiekuna	Adres	Podpis
1	Beśka Bogumiła	A.Krajowej 9/7	Beśka Bogumiła
2	Włodarczyk Roma	Morcinka 4/2	Włodarczyk Roma
3	Fimmel Izabela	Pl.Magistracki 11/6	Fimmel Izabela
4	Jaśkiewicz Beata	Pocztowa 1/7	Jaśkiewicz Beata
5	Kaperowska Irena	Pocztowa 5/13	Kaperowska Irena
6	Kozik Justyna	Giserska 16/4	
7	Krupa Renata	A.Krajowej 55/19	Krupa Renata
8	Chrostek Katarzyna	11listopada 38/3	Chrostek Katarzyna
9	Jarecka Izabela	Parkowa 1/2	
10	Jarecka Izabela	Parkowa 1/2	
11	Bujarska Adrianna	Sudecka 1/2	Bujarska Adrianna
12	Ostrowski Jerzy	Pocztowa 5/12	
13	Petelska Dorota	Obrońców Pokoju 19/4	Petelska Dorota
14	Pilat Iwona	Pocztowa 15/1	
15	Kowalska Aneta	A.Krajowej 60a/6	Kowalska Aneta
16	Stefaniak Ewa	Chrobrego 46b/2	
17	Szczygieł Natalia	A.Krajowej 42/11	Szczygieł Natalia
18	Szewczyk Marta	Obrońców Pokoju 15/2	Szewczyk Marta
19	Leppert Renata	Okężna 3/5	
20	Szurma Małgorzata	Dr Oczki 3/1	Szurma Małgorzata
21	Tomkalski Andrzej	Bardowskiego 5/3	Tomkalski Andrzej
22	Wychowalek Edyta	Kujawska 11/4	
23	Malczewska Anna	A Krajowej 26/12a	
24	Sztybel Alicja	ul. Głogowska 11/4	Sztybel Alicja - uzgodnienie

PUBLICZNA SZKOŁA PODSTAWOWA Nr 30
 im. Armii Krajowej
 ul. Działoszycka 73, tel./fax 44 726-10
 - 44-202 194 4 5 7 2 1 1 1 1
 NIP 880 10-50-403 Regon 140316276

Lista rodziców uczniów klasy III B, Publicznej Szkoły Podstawowej nr 30 im. Armii Krajowej w Wałbrzychu, którzy popierają wniosek o uwzględnienie przejścia dla uczniów naszej szkoły mieszkających w obwodzie szkoły z ulic Armii Krajowej, Pocztowa, Legnicka, Kujawska, 11 Listopada, Chrobrego, Batorego, Śląska, Marconiego, Przywodnia, Parkowa, Głogowska, Morcinka, Poprzeczna.


Nr	Nazwisko i imię:	Adres:	Podpis:
1.	Brzeszcz Agnieszka	ul. Uzdrowska 3/2	
2.	Burdzińska Patrycja	ul. Bema 99	<i>Burdzińska Patrycja</i>
3.	Waligórska Zofia	ul. Dr Oczki 4/5	<i>Waligórska Zofia</i>
4.	Cis Małgorzata	ul. Dr Oczki 20/1	<i>Cis Małgorzata</i>
5.	Domagała Elżbieta	ul. Żeromskiego 11/5	<i>Domagała Elżbieta</i>
6.	Dzikowska Małgorzata	ul. Legnicka 13/2	<i>Dzikowska Małgorzata</i>
7.	Rudzińska Ewa	ul. Dr Oczki 10/7	<i>Rudzińska Ewa</i>
8.	Gościński Ewa	ul. Żeromskiego 57/5	<i>Gościński E.</i>
9.	Grabowska Anna	ul. Bema 51	
10.	Hajduga Elżbieta	ul. Św. Kingi 20	<i>Hajduga Elżbieta</i>
11.	Wojciechowska Joanna	ul. Obr. Pokoju 14/4	<i>Wojciechowska Joanna</i>
12.	Jasiak Ewa	ul. Bema 109/2	<i>Jasiak Ewa</i>
13.	Mementowska Agnieszka	ul. Bardowskiego 23/2	
14.	Mirga Ewa	ul. Pocztowa 18/2	
15.	Mirga Ewa	ul. Pocztowa 18/2	
16.	Oknińska Ewa	ul. Uzdrowska 19	<i>Ewa Oknińska</i>
17.	Płociński Ewa	ul. Dr Oczki 20/2	
18.	Stefaniak Grażyna	ul. Armii Krajowej 24a/5	<i>Stefaniak Grażyna</i>
19.	Pokwiczal vel Roch Edyta	ul. Pocztowa 8/9	<i>Pokwiczal vel Roch Edyta</i>
20.	Raducka- Kuśta Katarzyna	ul. Długa 59/6	<i>Kuśta Katarzyna</i>
21.	Smelis Małgorzata	ul. Sucharskiego 3/6	<i>Smelis Małgorzata</i>
22.	Zabłocka Ewa	ul. Dr Oczki 10/6	<i>Zabłocka Ewa</i>
23.	Styrkacz Katarzyna	ul. Pocztowa 18/1	
24.	Styrkacz Janina	ul. Kujawska 11/2	
25.	Wiłk Sylwia	ul. Bema 10	

2017/12/01/02

PUBLICZNA SZKOŁA PODSTAWOWA IV O/I
 im. Armii Krajowej
 ul. Chrobrego 13, 54-754 10
 56-012 WAŁBRZYCH
 NIP 895-0329462 Regon: 1427710270

Lista rodziców uczniów klasy IVa, którzy popierają wniosek o uwzględnienie przejścia dla uczniów naszej szkoły, mieszkających w obwodzie szkoły z ulic Armii Krajowej, Pocztowej, Legnickiej, Kujawskiej, 11 Listopada, Bolesława Chrobrego, Batorego, Śląskiej, Marconiego, Przywodniej, Parkowej, Głogowskiej, Morcinka, Poprzecznej.

Lp.	Imię i nazwisko rodzica	Adres	Podpis rodzica
1	Magdalena Bartkowiak	Ul. Pocztowa 17/11	Bartkowiak
2	Małgorzata Bąkowska	Ul. Żeromskiego 43/4	Bąkowska
3	Bogumiła Białas	Ul. A. Krajowej 26b/4	Białas
4	Agnieszka Chucher	Ul. Pocztowa 14/2	Chucher
5	Izabella Dąbrowska	Ul. Bardowskiego 49/5	Dąbrowska
6	Katarzyna Dereń	Ul. Parkowa 21/1	Dereń
7	Renata Drażkowiak	Ul. Marconiego 3/8	Drażkowiak
8	Gabriela Grabowska	Ul. Batorego 86/10	Grabowska
9	Marzena Iglińska	Ul. 11-go Listopada 12/3	Iglińska
10	Beata Łazarska	Ul. Parkowa 3/14	Łazarska
11	Leokadia Saruga	Ul. Żeromskiego 11/1a	Saruga
12	Anna Owczarek	Ul. Parkowa 1/1	Anna Owczarek
13	Wioleta Plis	Ul. Marconiego 3b/3	Wioleta Plis
14	Iwona Paruszevska	Ul. A. Krajowej 38/8	Paruszevska
15	Katarzyna Sommerfeld	Ul. A. Krajowej 51a/4	Sommerfeld
16	Małgorzata Zdrojek	Ul. Pocztowa 29/10	Zdrojek
17	Ewa Stefaniek	Ul. Chrobrego 46b/2	Stefaniek
18	Agnieszka Sylwestrzak	Ul. Bardowskiego 45/2	Sylwestrzak
19	Bogusława Gandra	Ul. A. Krajowej 5/5	Gandra
20	Agnieszka Wiśniewska	Ul. Bardowskiego 9/2	Wiśniewska
21	Barbara Wojnowska	Ul. Żeromskiego 53	Wojnowska
22	Grażyna Jankiewicz	Ul. 11-go Listopada 38/8	Jankiewicz


 Lista rodziców uczniów klasy IV b, Publicznej Szkoły Podstawowej nr 30 im. Armii Krajowej w Wałbrzychu, którzy popierają wniosek o uwzględnienie przejścia dla uczniów naszej szkoły mieszkających w obwodzie szkoły z ulic Armii Krajowej, Pocztowa, Legnicka, Kujawska, 11 Listopada, Chrobrego, Batorego, Śląska, Marconiego, Przywodnia, Parkowa, Głogowska, Morcinka, Poprzeczna.

Lp	Nazwisko i imię rodzica /prawnego opiekuna	Adres	Podpis
1	Burzyńska Bożena	Armii Krajowej 7/13	Burzyńska
2	Chodacka Sylwia	Armii Krajowej 11/5a	Chodacka
3	Czarnecka Iwona	Malczewskiego 17/14	Czarnecka
4	Ćwiklińska Aneta	Kuracyjna 2/5	Ćwiklińska
5	Grzegorzewska Anna	Armii Krajowej 51a/7	Grzegorzewska
6	Kapes Dorota	Żeromskiego 20/2	Kapes
7	Kot Barbara	Bardowskiego 2/1	Kot
8	Wojciechowska Joanna	Obrońców Pokoju 14/4	Wojciechowska
9	Łubińska Teresa	Armii Krajowej 30/1a	Łubińska
10	Migasik Agata	Długa 7a/14	Migasik
11	Motyka Mariola	Armii Krajowej 42b/3	Motyka
12	Rejdak Iwona	Armii Krajowej 55/9	Rejdak
13	Soroka Waldemar	Żeromskiego 55a/1	Soroka
14	Pisulska Grażyna	Chałubińskiego 22/3	Pisulska
15	Gubańska Justyna	Armii Krajowej 63a/1	Gubańska
16	Urbanowska Agnieszka	Armii Krajowej 55/6	Urbanowska
17	Wasik Katarzyna	Starachowicka 3/3	Wasik
18	Zawada Urszula	Armii Krajowej 26e/2	Zawada
19	Zdebska Dorota	Sułkowskiego 3	Zdebska

PUBLICZNA SZKOŁA PODSTAWOWA nr 30
im. Armii Krajowej
ul. Chalubińskiego 10, tel/fax 94 278 10
58-102 WAŁBRZYCH

Lista rodziców uczniów klasy V „a”, Publicznej Szkoły Podstawowej nr 30 im. Armii Krajowej w Wałbrzychu, którzy popierają wniosek o uwzględnienie przejścia dla uczniów naszej szkoły mieszkających w obwodzie szkoły z ulic Armii Krajowej, Pocztowa, Legnicka, Kujawska, 11 Listopada, Chrobrego, Batorego, Śląska, Marconiego, Przywodnia, Parkowa, Głogowska, Morcinka, Poprzeczna.

L.p	Nazwisko i imię rodzica/ prawnego opiekuna	Adres	Podpis
1	Atamańczuk Agnieszka	Pstrowskiego 8	Agnieszka Atamańczuk
2	Bryś Lidia	Legnicka 11/2	Lidia Bryś-Drapkowska
3	Chmura Monika	Starachowicka 30/1	Monika Chmura
4	Dzierbińska Barbara	Niepodległości 145/4	Barbara Dzierbińska
5	Frydrych Katarzyna	Bema 25	Katarzyna Frydrych
6	Grabarz Ilona	Obrońców Pokoju 17/2	Ilona Grabarz
7	Małgorzata Jankowska	Bardowskiego 17/7	Małgorzata Jankowska
8	Kamińska Iwona	Bardowskiego 40/8	Iwona Kamińska
9	Ilona Kołczyk	Bardowskiego 40/1	Ilona Kołczyk
10	Krystyna Kornaka	Bardowskiego 33a/6	Krystyna Kornaka
11	Piotr Krajewski	Morcinka 4/5	Piotr Krajewski
12	Sabina Kurcek	Dr Oczki 4/1	Sabina Kurcek
13	Łuczyńska Beata	Bema 38/13	Beata Łuczyńska
14	Majerska Jolanta	Bardowskiego 6/6	Jolanta Majerska
15	Małgorzata Osika	Bema 26/3	Małgorzata Osika
16	Iwona Pięta	Bardowskiego 49/3	Iwona Pięta
17	Kamila Piorunek	Pl. Gedymina 1/4	Kamila Piorunek
18	Grażyna Chyb	Braci Śniadeckich 8/2	Grażyna Chyb
19	Anna Radajak	A. Krajowej 19/2	Anna Radajak
20	Magdalena Radomska	A. Krajowej 27/3	Magdalena Radomska
21	Jacek Rozpłoch	A. Krajowej 72/3	Jacek Rozpłoch
22	Urszula Karch	Chrobrego 49/8	Urszula Karch
23	Agnieszka Nowak	Żeromskiego 67/3	Agnieszka Nowak
24	Aurelia Maćwicka	A. Krajowej 77/7	Aurelia Maćwicka
25	Artur Sadera	Bardowskiego 23/5	Artur Sadera
26	Józef Styrkacz	A. Krajowej 38/5	Józef Styrkacz
27	Radosław Suszka	A. Krajowej 20/1	Radosław Suszka
28	Marzena Traczyk	Chalubińskiego 9/6	Marzena Traczyk
29	Tomasz Wizerkaniuk	Bardowskiego 4/4	Tomasz Wizerkaniuk
30	Beata Jędrzej		Beata Jędrzej

Publiczna Szkoła Podstawowa nr 30
im. Armii Krajowej
ul. Legnicka 13, 56-100 Wałbrzych
56-100 Wałbrzych
II

Lista rodziców uczniów klasy V b , Publicznej Szkoły Podstawowej nr 30 im. Armii Krajowej w Wałbrzychu, którzy popierają wniosek o uwzględnienie przejścia dla uczniów naszej szkoły mieszkających w obwodzie szkoły z ulic Armii Krajowej, Pocztowa, Legnicka, Kujawska, 11 Listopada, Chrobrego, Batorego, Śląska, Marconiego, Przywodnia, Parkowa, Głogowska, Morcinka, Poprzeczna.

LP	Nazwisko i imię rodzica /prawnego opiekuna	Adres	Podpis
1	Barcikowska Monika	A.Kombatantów 26/1	
2	Bartkowiak Magdalena	Pocztowa 17/11	Bartkowiak
3	Bober Barbara	Legnicka 13/3	Bober Barbara
4	Borisińska Renata	Chałubińskiego 18/5	Borisińska
5	Bujakiewicz Urszula	Chałubińskiego 20/2	
6	Cebula Renata	Bardowskiego 11/6	Cebula
7	Chamela Joanna	A.Krajowej 14/9	
7	Cieślak Róża	A.Krajowej 7/10	
8	Dzikowska Małgorzata	Legnicka 13/2	Dzikowska
9	Fimmel Izabela	Pl.Magistracki 11/6	Fimmel
10	Goniuch Marzenna	Parkowa 3/22	Goniuch Marzenna
11	Jańczyk Magdalena	A. Krajowej 37/5	
12	Jarema Teresa	Marconiego 3a/2	Jarema
13	Jańczyk Marzenna	A. Krajowej 32/6	Jańczyk
14	Jaśkiewicz Aleksandra	A. Krajowej 31/2	Jaśkiewicz
15	Kocel Agnieszka	Bema 30/4	Kocel
16	Kisala Aneta	Pocztowa 6/3	
17	Krzysztofek Izabella	A.Krajowej 24a/6-7	Krzysztofek Izabella
18	Maciejewski Martna	Wrocławska 114/3	Maciejewski
19	Małkowska Małgorzata	A. Krajowej 7/5	
20	Saruga Leokadia	Zeromskiego 11/1a	Saruga
21	Matuszna Iwona	Kujawska 11/7	
22	Skrzypczak Małgorzata	Uzdrowska 3/2	
23	Sołtys Aldona	Kingi 4	Sołtys Aldona
24	Krzywicka Krystyna	Chałubińskiego	Krzywicka
25	Nowicka Beata	Marconiego 4/1	Nowicka
26	Pompa Izabela	Pocztowa 12/4	Pompa
27	Pompa Izabela	Pocztowa 12/4	Pompa
28	Truszyńska Anna	Zeromskiego 3/1c	Truszyńska
29	Wasiek Beata	Kuracyjna 1/4	Wasiek
30	Wierzchołowska Krystyna	Pocztowa 6/6	
31	Zarzycka Beata	A. Krajowej 63/8	Zarzycka B
33	Ziątek Monika	Wańkowicza 21/7	

PUBLICZNA SZKOŁA PODSTAWOWA nr 30
 im. Armii Krajowej
 ul. Gedyminy 11, Wałbrzych - POLSKA
 55-300 WAŁBRZYCH
 NIP 895-13-32-152, REGON 142214574

Lista rodziców uczniów klasy VI a, Publicznej Szkoły Podstawowej nr 30 im. Armii Krajowej w Wałbrzychu, którzy popierają wniosek o uwzględnienie przejścia dla uczniów naszej szkoły mieszkających w obwodzie szkoły z ulic Armii Krajowej, Pocztowa, Legnicka, Kujawska, 11 Listopada, Chrobrego, Batorego, Śląska, Marconiego, Przywodnia, Parkowa, Głogowska, Morcinka, Poprzeczna.

Lp	Nazwisko i imię rodzica/ prawnego opiekuna	Adres	Podpis
1	Achtel Grzegorz	Chałubińskiego 10/2	Achtel
2	Achtel Grzegorz	Chałubińskiego 10/2	Achtel
3	Bednarek Małgorzata	Żeromskiego 67/2	Bednarek
4	Bisek Jolanta	Pl. Gedymina 1/3	Bisek
5	Blitek Sonia	Dr Oczki 19/2	Blitek Sonia
6	Chodacki Tadeusz	Armii Krajowej 11/5a	
7	Ćwikliński Piotr	Kuracyjna 2/5	Ćwikliński
8	Dziurla Elżbieta	Bardowskiego 40/3	Dziurla
9	Haruk Dorota	Uzdrowska 2a/3	Haruk
10	Jakubiak Danuta	Kombatantów 8/4	Jakubiak
11	Jawor Tamara	Bardowskiego 22/4	Jawor
12	Kamińska Iwona	Bardowskiego 40/8	Kamińska
13	Kowalewska Małgorzata	Żeromskiego 43/5	Kowalewska
14	Leszko Anna	Marconiego 5/1	Leszko
15	Maleszka Waldemar	Sułkowskiego 6	Maleszka
16	Mierzejewska Beata	Pl. Gedymina 4/6	
17	Pilat Iwona	Pocztowa 16/1	
18	Przybysz Beata	Chrobrego 44a/13	Przybysz
19	Sternik Dorota	Dr Oczki 12/6	Sternik
20	Suski Arkadiusz	Bema 57	Suski
21	Szklarczyk Jolanta	Bardowskiego 10/4	
22	Tomaszewska Małgorzata	Bardowskiego 18/7	Tomaszewska
23	Tomczyk Sylwia	Dr Oczki 3/1	Tomczyk
24	Włośniewska Barbara	Armii Krajowej 43/7	
25	Drężek Teresa	Armii Krajowej 14/4	Drężek
26	Zdebska Dorota	Sułkowskiego 3	Zdebska
27	Snowacka Małgorzata	Parkowa 11/2	

Publczna Szkoła Podstawowa nr 30
im. Armii Krajowej

Lista rodziców uczniów klasy VI B, Publicznej Szkoły Podstawowej nr 30 im. Armii Krajowej w Wałbrzychu, którzy popierają wniosek o uwzględnienie przejścia dla uczniów naszej szkoły mieszkających w obwodzie szkoły z ulic Armii Krajowej, Pocztowa, Legnicka, Kujawska, 11 Listopada, Chrobrego, Batorego, Śląska, Marconiego, Przywodnia, Parkowa, Głogowska, Morcinka, Poprzeczna.

L.p	Nazwisko i imię rodzica/ prawnego opiekuna	Adres	Podpis
1	Berent Anna	Bema 18/2	Berent Anna
2	Bernhard Renata	Bardowskiego 4/7	Bernhard Renata
3	Boroń Agnieszka	A. Krajowej 43a/6	
4	Glica Agata	Starachowicka 26a/1b	
5	Jagielska Dorota	A. Krajowej 54/3	Jagielska Dorota
6	Jagielska Dorota	A. Krajowej 54/3	Jagielska Dorota
7	Janusz Andrzej	Marconiego 6/5	Janusz Andrzej
8	Kaczmarek Marzena	Legnicka 4/1	
9	Kalinowska Dorota	A. Krajowej 41/10	Kalinowska Dorota
10	Trzcńska Krystyna	Wieniawskiego 4/2	
11	Kuć Małgorzata	Starachowicka 30/4	Kuć Małgorzata
12	Panek Anna	Batorego 86/1	
13	Noga Agnieszka	A. Krajowej 43a/2	Noga Agnieszka
14	Ostrowski Jerzy	Pocztowa 5/12	
15	Parzych Agnieszka	Dr. Oczki 10/1	
16	Drygaś Sylwia	Dr. Oczki 12/6a	Drygaś Sylwia
17	Prokopowicz Anna	Bardowskiego 14/8	Prokopowicz Anna
18	Rodak Joanna	Kombatantów 5/25	Rodak Joanna
19	Sadowska Jolanta	A. Krajowej 4/4	
20	Skowronek Małgorzata	Parkowa 19/11	Skowronek Małgorzata
21	Wieczorek Agnieszka	A. Krajowej 38/5	Wieczorek Agnieszka
22	Styrkacz Anita	A. Krajowej 58a/7	
23	Włodarczyk Renata	Bardowskiego 10/2	Włodarczyk Renata
24	Woźniak Barbara	A. Krajowej 55/14	
25	Wójcicka Małgorzata	Pocztowa 16/2	Wójcicka Małgorzata

L.DŻ. 43/08

PARAFIA RZYMSKOKATOLICKA
ZMARTWYCHWSTANIA PAŃSKIEGO
ul. Guillelmo Marconiego 2
58-302 WAŁBRZYCH
tel. 70-747-847-89-30



**GDDK i A O/Wr wydział Dokumentacji
ul. Powstańców Śl. 186
WROCŁAW
„Konsultacje Społeczne-obwodnica Wałbrzycha”**

W związku z planowaną budową nowej drogi/obwodnicy Wałbrzycha w wariantcie zachodnim/ Parafia Rzymskokatolicka Zmartwychwstania Pańskiego w Wałbrzychu zwraca się o uwzględnienie możliwości ruchu pieszego w projekcie budowlanym na wysokości przecięcia się obwodnicy z ulicą Żeromskiego/światła lub przejście podziemne ewentualnie kładka nad drogą/.

Nie uwzględnienie powyższej możliwości zamknie dostęp piechotą do kościoła parafialnego i kancelarii parafialnej około 2000 ludzi zamieszkałym przy ulicach:

Bardowskiego, Chałubińskiego, Oczki, Żeromskiego od nr 29 do końca i pl. Gedymina . Nie każdy parafianin dysponuje środkiem transportu/osoby starsze,dzieci i młodzież/ które poruszają się na piechotę. Prosimy o uwzględnienie w projekcie również potrzeby pieszych mieszkańców wyżej wymienionych ulic.


Ks. Prałat
mgr Wiesław Brachuc
PROBOSZCZ

„Konsultacje społeczne – obwodnica Wałbrzycha”

Paweł Szpur – Radny Rady Miejskiej Wałbrzycha

ul. Parkowa 17/8

Wałbrzych. 58-302



Jako przedstawiciel lokalnej społeczności, zwracam się do Państwa o zmianę projektu budowy obwodnicy Wałbrzycha.

Sprawa dotyczy budowy „kładki” dla pieszych, która przebiegałaby nad jezdnią obwodnicy w rejonie ul.dr W.Oczki i ul.św.Kingi.

Planowana obwodnica będzie przebiegać pomiędzy powyższymi ulicami, a obecna ulica Żeromskiego zostanie przecięta i zasklepiona.

Zbudowanie kładki łączącej rozdzieloną dzielnicę jest istotne, chociażby z uwagi, iż dzieci z całego rejonu uczęszczają do szkoły nr 30, a ponad to cały obszar zamieszkują starsi mieszkańcy. Centrum dzielnicy Stary Zdrój znajduje się wzdłuż ulicy Armii Krajowej, gdzie mieszkańcy robią zakupy, chodzą do przychodni zdrowia oraz na pocztę.

Dlatego bardzo ważne jest aby ten obszar połączony został ciągiem komunikacyjnym dla pieszych.

Proszę o pozytywne rozpatrzenie wniosku.

Z poważaniem
Paweł Szpur
Radny Miasta Wałbrzycha

Generałna Dyrekcja Dróg Krajowych i Autostrad
Odsiał we Wrocławiu

0.7-11-2008

Nr ew. 21838

7-2 (199)

Konsultacje społeczne
n/t przebiegu planowanej obwodnicy Wałbrzycha w wariancie
zachodnim
20.102008.-10.11.2008

Imię i Nazwisko* PIOTR ROBASZKIEWICZ

Adres zamieszkania* 58-301 WAŁBRZYCH UL. ORKOWICZA 98

Gmina WAŁBRZYCH

Treść wniosku: NIE ZGADZAM SIĘ Z PRZEBIEGIEM OBWODNICY

- W WARIANTEM ZACHODNIM Z KILKU PRZYCYN:
1. PRZEPROJEKTOWANIE ODPOWIEDNICH PRÓZ 2 CENTRUM MIASTA KOMPLEKSOWO JEST
BYCIE ZBIŁI LUBLI MIESZKANCOM NASZEGO MIASTA, W OKALICACH
UL. ŻEROMSKIEGO DZIAŁI UKŁAD KOMUNIKACYJNY TEGO OSIEDLA, BEZ
ROZWIĄZANIA PROBLEMU DOSTĘPA DO SIKOWY DOJEZDZAJĄ CZY
SKRĘTU, KAMIE DOTYCHCZASISZE KONTAKTY MIĘDZYSOBIECZKIE.
 2. PRZY OSIEDLU ORKOWICZA I SZPITALU PRZY UL. SOKOŁOWSKIEGO
OBWODNICA ZDEGRADUJĄ KĄCIĄ AKUSTYCZNO, ZOSTAŁY ZNISZCZĄT.
NIEODWRACALNIE TEREN PRZY L. ŻEROMSKIEGO GEDMINA POTĘGAS
WYTKOJANIĄ OBWODNICY WASTYPI DAŁSZA DEGRADACJA TEGO WŁOZEGO
MIEJSCA, WARUNKI AKUSTYCZNE TEGO MIEJSCA NIE POROZĄ WPRZYMAC
HAKASU W DZELC LONCH NORMACH.
 3. CIEROBNY KOSYT ZWIĄZANY Z ICHNIEDNIENIEM MIESZKANCOŚ
PRZY UL. WYSCZYNSKIEGO I SĄBYM WŁADUJĄCICH OMSUJĄ REZERWAC
NA WIELKIE LAT PROSZE O DOCHŁIENIĘ NA ORTAMIA
 4. CZY JEST INNY PROJEKT NA SKOMUNIKACYJNE OSIEDLA PRZY
UL. ŻEROMSKIEGO?
 5. CZY ZOSTAŁY WYKONANE BADAŃIA AKUSTYCZNE W WREŚCIE
SZPITALU I OSIEDLA PRZY ORKOWICZA, JAKIE EKSKAM PRACUŁA
SPĘXNIC NORMY HAKASU W TFM MIEJSCU?
 6. CZY ZOSTAŁY ZACOWARANTOWANE ŚRODKI NA 100% OBWODNICY
PRZY WYKONANIEM KOZCIONEGO PROJEKTU BUDOWLANEGO?
- Data 07.11.2008
4. CZY PROJEKT OBWODNICY BLOKOWE WYDĄTKI NA WYREMONTOWANIE
W. CHREŚCZYŃSKA W ARMII KRAJOWEJ PRZY WYSCZYNSKIEGO W WYSCZYNSKIEGO
JEKLI NIE TO KUDY BYŁY REMONTOWANE?

Piotr Robaszkiewicz

* dane obowiązkowe
07.11.2008

Wnioski i zastrzeżenia dotyczące przebiegu wariantów można przesyłać do dnia 30.09.2008r. w następujących formach:

- pocztą na adres : GDDKIA O/Wr Wydział Dokumentacji
ul. Powstańców Śl 186, 53-139 Wrocław
 - faksem na nr GDDKIA O/Wr 071 367 17 69
 - pocztą elektroniczną na adres sekretariat@wroclaw.gddkia.gov.pl
- z dopiskiem „ Konsultacje społeczne – obwodnica Wałbrzycha”

Konsultacje społeczne
n/t przebiegu planowanej obwodnicy Wałbrzycha w wariancie
zachodnim.
20.10.2008 – 10.11.2008

Imię i Nazwisko : Mariusz Świątkowski

Adres zamieszkania : ul. Bardowskiego 5/5, ul. Świętej Kingi 16

Gmina: Wałbrzych

Treść wniosku:

Chociaż generalnie jestem za budową wariantu zachodniego obwodnicy wałbrzyskiej, to jednak obawiam się że wstępny projekt tej drogi, który zaprezentowano nam 3.11.2008 zawiera kilka wad:

1. W rejonie w którym mieszkam projektanci zupełnie zapomnieli o pieszych, a także o unikalnym charakterze osiedla, które przecina droga. Projektowany wcześniej tunel był rozwiązaniem idealnym, ale niestety niezwykle kosztownym. Teraz proponuje się wersję wielokrotnie tańszą nie uwzględniając jednak interesów i odczuć mieszkańców. Z przeprowadzonych rozmów odniosłem wrażenie, że mieszkańcy czują się mocno urażeni i zlekceważeni. Droga przecina naturalne szlaki osiedla jak ulice Żeromskiego, Kurpiowska, Górnośląska, nie dając żadnej sensownej alternatywy. Praktycznie z tego żytego osiedla tworzy dwa oddzielne, przy okazji uniemożliwiając starszym ludziom dotarcie do swojego kościoła parafialnego, a dzieciom dojście do ich szkoły. Narusza też ulubione szlaki wycieczek pieszych i rowerowych. Odnoszę wrażenie, że projektanci skupili się na technicznym aspekcie drogi, pomijając zupełnie czynnik ludzki. Nie lekceważyłbym tego. Do realizacji tej inwestycji potrzeba wykupić znowu trochę ziemi od prywatnych właścicieli (tunel miał być węższy) – w tej chwili część z nich jest bardzo niechętnie nastawiona do projektu i może znacząco opóźnić inwestycję. Doszło do tego, że nawet negują w ogóle sensowność całej drogi i opowiadają się za wariantem wschodnim. Myślę jednak, że przy odrobinie dobrej woli ze strony inwestora – można ich przekonać żeby nie sabotowali wspólnego dobra jakim będzie ta droga. Warunek minimum – przejścia piesze przez obwodnicę w miejscu ulic Żeromskiego i Górnośląskiej oraz kładka rowerowa (bez schodów) w miejscu ul. Kurpiowskiej (lub dużo droższe odtworzenie ulicy Kurpiowskiej na wiadukcie). Skoro mnie udało się przekonać rodziców do tej inwestycji, to myślę że można i pozostałych. Jeżeli podejmą państwo decyzję o utworzeniu tych przejść, to warto zadbać o to by wszyscy zainteresowani dowiedzieli się o tej zmianie projektu.

2. Na prezentacji projektu projektanci ani słowem nie wspomnieli o realizowanych w centrum Wałbrzycha dwóch potężnych galeriach handlowych (Victoria i Magnolia). Można na tej podstawie wywnioskować, że nie mają o nich pojęcia. Tego typu obiekty generują znaczny ruch samochodowy i wydaje mi się, że powinni go uwzględnić w obliczeniach przepustowości skrzyżowań. Obawiam się, że skrzyżowanie na pl. Grunwaldzkim w obecnym projekcie będzie wyjątkowo zakorkowane. W tym miejscu prawdopodobnie nie da się wiele zrobić (pod drogą płynie rzeka), ale można pomyśleć o jakiś alternatywnych dojazdach do planowanych galerii z węzła Reja np. wzdłuż torów kolejowych do Wysockiego i dalej ul. Antka Kochanka do ul. 1-go Maja.

3. Również skrzyżowanie ul. Uczniowskiej z Wrocławską może stanowić poważny problem dla ruchu samochodowego. Jeżeli nie jest możliwe uczynienie go bezkolizyjnym, to może chociaż warto pomyśleć o drogach omijających to skrzyżowanie np. bezpośrednie połączenie ul. Wilczej z Uczniowską, a także Wieniawskiego z Wrocławską poprzez Gagarina i przerwana obecnie ul. Ogrodową. To mogłoby odciążać nieco to newralgiczne skrzyżowanie.

Data
10.11.2008 r.

.....

podpis / czytelny /
Mariusz Świątkowski

.....

sekretariat@wroclaw.gddkia.gov.pl

P-2
/m

Od: teska_61 [teska_61@o2.pl]
Wysłano: 9 listopada 2008 17:41
Do: sekretariat@wroclaw.gddkia.gov.pl
Temat: "Konsultacje społeczne - obwodnica Wałbrzycha"

<small>Główny Urząd Dróg Krajowych i Autostrad</small> <small>(Miasto we Wrocławiu)</small> 10-11-2008 Nr ew. 2460

Jestem jak najbardziej "za" obwodnicą "zachodnią". Uważam /jak wielu Wałbrzyszan i nie tylko/, że ta wersja jest najbardziej potrzebna i to w pilnym terminie. Mam samochód, mieszkam na Piaskowej Górze, a nigdy nie wybieram się samochodem do Śródmieścia /chyba, że przejazdem do Mieroszowa, bo innej drogi nie ma/. Autobusem dojazd do Śródmieścia, jeżeli tylko jest jakaś nieprzewidziana przeszkoda, trwa godzinę albo dłużej /normalnie maksimum 15 minut/. A więc - wszyscy są niezadowoleni, że - "dzięki" pewnym osobom /które - nawiasem mówiąc, nie poniosły za to żadnej kary?/ ta obwodnica została na tak długo wstrzymana i pewnie niektóre, wykonane już prace, trzeba będzie zaczynać od nowa. Pozdrawiam wszystkich decydentów, mając nadzieję, że w niedługim czasie przejazd przez Wałbrzych będzie dla nas wszystkich wygodniejszy. Teresa Kandzia Wałbrzych.

Informacja programu ESET Smart Security, wersja bazy sygnatur wirusów 3598 (20081110)

Wiadomość została sprawdzona przez program ESET Smart Security.

<http://www.eset.pl> lub <http://www.eset.com>



P-2 (MM) 83
[Signature]

Konsultacje społeczne
o przebiegu planowanej obwodnicy Wałbrzycha w wariantcie zachodnim
20.10.2008 - 10.11.2008

Imię i Nazwisko MARZENA TRACZYK
Adres zamieszkania ul. CHAŁUBIŃSKIEGO 9/6
58 – 302 WAŁBRZYCH
Gmina: WAŁBRZYCH

Treść wniosku:

Ja niżej podpisana zwracam się z uprzejmą prośbą o zmianę przebiegu obwodnicy Wałbrzyskiej wariantu zachodniego w rejonie ul. Żeromskiego tj. dokładniej mówiąc chodzi o to aby w tym miejscu było przejście dla pieszych, aby nasze dzieci miały bezpieczną drogę do szkoły podstawowej nr. 30 mieszcząca się przy ul. Chałubińskiego 13.

Proszę o pozytywne rozpatrzenie mojej prośby.

Data

podpis

Wałbrzych 2008-11-09

Marzena Traczyk

Wnioski i zastrzeżenia dotyczące przebiegu wariantów **można przesyłać do dnia 30.09.2008r.** w następujących formach:

- pocztą na adres : GDDKiA O/Wr Wydział Dokumentacji
ul. Powstańców Śl 186, 53-139 Wrocław
- faksem na nr GDDKiA O/Wr 071 367 17 69
- pocztą elektroniczną na adres sekretariat@wroclaw.gddkia.gov.pl
z dopiskiem „ Konsultacje społeczne – obwodnica Wałbrzycha”

SOB, 08-LIS-08 12:00

ADEKO

8746659270



Konsultacje społeczne
n/t przebiegu planowanej obwodnicy Wałbrzycha w wariantcie zachodnim
20.10.2008.-10.11.2008

P-2
[Signature]

Imię i Nazwisko* ADAM KULIGOWSKI

Adres zamieszkania* ul. ORŁOWICZA 112, WAŁBRZYCH

Gmina WAŁBRZYCH

Treść wniosku:

JESTEM JAKO MIE SKANIOŚC OSIEDLA PRZYŁĘGAJĄCEGO BEZPOŚREDNIO DO PLANOWANEJ OBWODNICY, PRZECIWNY BUDOWIE JEJ ZACHODNIEGO ODCINKA, GÓRY NARAŻIŁO MNIE NA HAKAS I INNE UCIAZLIWOŚCI ZWIĄZANE Z JEJ URUCHOMIENIEM. W CHWILI BUDOWY DOMU MIE BYŁO MÓWIŁ O POWSTAANIU OBWODNICY. GÓDYM WIEDZIAŁ, MIE BUDOWAŁYM FAKTĄ DOMU.

Data

podpis / czytelny/

.....

A. Kuligowski

* dane obowiązkowe

Wnioski i zastrzeżenia dotyczące przebiegu wariantów można przesyłać do dnia 30.09.2008r. w następujących formach:

- pocztą na adres : GDDKiA O/Wr Wydział Dokumentacji
 ul. Powstańców Śl 186, 53-139 Wrocław
- faksem na nr GDDKiA O/Wr 071 367 17 69
- pocztą elektroniczną na adres sekretariat@wroclaw.gddkia.gov.pl
 z dopiskiem „ Konsultacje społeczne – obwodnica Wałbrzycha”

Bożena Kurczowa
ul. Czerwinińskiego 439
58-300 Wałbrzych

W dniu 10.11.2008



Urząd miasta Wałbrzycha.

Niniejszym zgłaszam warte przyjęcia uwagi
do projektu obwodnicy zachodniej
Wałbrzycha:
czy zaplanowane ścieżki rowerowe
jest to bardzo ważny dodatek do drogi:

Spółdzielnia Mieszkaniowa
"PODZAMCZE"
Al. Podwałe 1
tel. 074 66 56 961 do 64
53-314 WAŁBRZYCH

BT - 054 / 1797 / 2008r.



Wałbrzych dnia 07.11.2008r.

Generalna Dyrekcja Dróg
Krajowych i Autostrad
Oddział we Wrocławiu
ul. Powstańców Śląskich 186
53-139 Wrocław

Dot. „Konsultacje społeczne – obwodnica Wałbrzycha”.

Zarząd Spółdzielni Mieszkaniowej „Podzamcze” w Wałbrzychu, z siedzibą przy al. Podwałe 1, 58-314 Wałbrzych, składa wniosek w sprawie wykonania wzdłuż ul. Wieniawskiego w Wałbrzychu ekranów akustycznych (dźwiękochłonnych), które stanowiłyby zabezpieczenie przed hałasem pochodzącym od przejeżdżających pojazdów.

Obecnie mieszkańcy ul. Senatorskiej w Wałbrzychu - z powodu zwiększonego natężenia ruchu komunikacyjnego, spowodowanego powstaniem w rejonie tej ulicy dużych kompleksów handlowych - już są narażeni na bardzo duże uciążliwości związane z hałasem komunikacyjnym, dochodzącym od strony tej ulicy. Problem braku ekranów dźwiękochłonnych wzdłuż ul. Wieniawskiego - od strony Osiedla Podzamcze - był często zgłaszany na podczas zebrań mieszkańców ul. Senatorskiej i Poselskiej.

Niepodważalnym jest, że w przypadku realizacji „zachodniego wariantu obwodnicy Wałbrzycha”, w którym ul. Wieniawskiego będzie jednym z odcinków tej obwodnicy, uciążliwości związane z hałasem komunikacyjnym pochodzącym od ul. Wieniawskiego, jeszcze bardziej się nasilą - i to w bardzo dużym stopniu.

Wobec powyższego Zarząd Spółdzielni Mieszkaniowej „Podzamcze” w Wałbrzychu oraz mieszkańcy budynków z rejonu ul. Senatorskiej i Poselskiej w Wałbrzychu uważają, że wybudowanie ekranów dźwiękochłonnych wzdłuż ul. Wieniawskiego jest bezwzględnie konieczne.

Załączamy listy z podpisami mieszkańców ul. Senatorskiej popierających wniosek wybudowania ekranów dźwiękochłonnych wzdłuż ul. Wieniawskiego, ochraniających Osiedle Podzamcze przed nadmierną emisją hałasu komunikacyjnego, pochodzącego od tej ulicy.

Z poważaniem

Otrzymują :

1. Adresat
2. Urząd Miasta Wałbrzycha
3. BT a/a

PREZES ZARZĄDU

mgr Tadeusz Choczaj

Z-CA PREZESA
ds. Technicznych

mgr inż. Jerzy Kristen

Załączniki :

- lista z podpisami mieszkańców budynku Senatorska 2-4,
- lista z podpisami mieszkańców budynku Senatorska 6-8,
- lista z podpisami mieszkańców budynku Senatorska 10-12,
- lista z podpisami mieszkańców budynku Senatorskiej 3-21.

Stary Sekretarz
mgr inż. Tadeusz Sikora

Lot. do pisma?
BT-054/797/08 z dnia 07.11

Lista mieszkańców ul. Senatorskiej w Wałbrzychu, którzy w związku z budową obwodnicy dla miasta Wałbrzycha wnoszą konieczność wybudowania ekranów dźwiękochłonnych wzdłuż ul. Wieniawskiego w Wałbrzychu, która będzie jednym z odcinków tej obwodnicy.

Mieszkańcy z budynku przy ul. Senatorskiej 2-4 :

Lp.	Imię i nazwisko	Adres zamieszkania	Podpis
1	Therese Silona	ul. Senatorska 2/20	[Podpis]
2	Marek Silona	ul. Senatorska 2/17	[Podpis]
3	Tomasz Silona	ul. Senatorska 2/17	[Podpis]
4	Tomasz Górczyński	ul. Senatorska 2/12	[Podpis]
5	Przemysław Górczyński	ul. Senatorska 2/12	[Podpis]
6	Wojciech Górczyński	ul. Senatorska 2/12	[Podpis]
7	Maria Włodarczyk	ul. Senatorska 2/19	[Podpis]
8	Anna Włodarczyk	ul. Senatorska 2/19	[Podpis]
9	Andrzej Włodarczyk	ul. Senatorska 2/20	[Podpis]
10	Anna Fabiś - Duda	ul. Senatorska 2/20	[Podpis]
11	Joanna Kucharska	ul. Senatorska 2/20	[Podpis]
12	Grzegorz Jankowski	ul. Senatorska 2/12	[Podpis]
13	Grzegorz Jankowski	ul. Senatorska 2/12	[Podpis]
14	Grzegorz Jankowski	ul. Senatorska 2/12	[Podpis]
15	Grzegorz Jankowski	ul. Senatorska 2/12	[Podpis]
16	Tomasz Jankowski	Senatorska 2/12	[Podpis]
17	Krzysztof Jankowski	Senatorska 2/12	[Podpis]
18	Tadeusz Jankowski	Senatorska 2/12	[Podpis]
19	Grzegorz Jankowski	Senatorska 2/12	[Podpis]
20	Grzegorz Jankowski	Senatorska 2/12	[Podpis]
21	Grzegorz Jankowski	Senatorska 2/12	[Podpis]
22	Grzegorz Jankowski	Senatorska 2/12	[Podpis]
23	Grzegorz Jankowski	Senatorska 2/12	[Podpis]
24	Grzegorz Jankowski	Senatorska 2/12	[Podpis]
25	Grzegorz Jankowski	Senatorska 2/12	[Podpis]
26	Grzegorz Jankowski	Senatorska 2/12	[Podpis]
27	Grzegorz Jankowski	Senatorska 2/12	[Podpis]
28	Grzegorz Jankowski	Senatorska 2/12	[Podpis]
29	Grzegorz Jankowski	Senatorska 2/12	[Podpis]
30	Grzegorz Jankowski	Senatorska 2/12	[Podpis]
31	Grzegorz Jankowski	Senatorska 2/12	[Podpis]
32	Grzegorz Jankowski	Senatorska 2/12	[Podpis]
33	Grzegorz Jankowski	Senatorska 2/12	[Podpis]
34	Grzegorz Jankowski	Senatorska 2/12	[Podpis]
35	Grzegorz Jankowski	Senatorska 2/12	[Podpis]
36	Grzegorz Jankowski	Senatorska 2/12	[Podpis]
37	Grzegorz Jankowski	Senatorska 2/12	[Podpis]
38	Grzegorz Jankowski	Senatorska 2/12	[Podpis]
39	Grzegorz Jankowski	Senatorska 2/12	[Podpis]
40	Grzegorz Jankowski	Senatorska 2/12	[Podpis]
41	Grzegorz Jankowski	Senatorska 2/12	[Podpis]
42	Grzegorz Jankowski	Senatorska 2/12	[Podpis]
43	Grzegorz Jankowski	Senatorska 2/12	[Podpis]
44	Grzegorz Jankowski	Senatorska 2/12	[Podpis]
45	Grzegorz Jankowski	Senatorska 2/12	[Podpis]

Łoż. do pism :
BT-054/797/08 z dn. 07.11.08

Lista mieszkańców ul. Senatorskiej w Wałbrzychu, którzy w związku z budową obwodnicy dla miasta Wałbrzycha wnoszą konieczność wybudowania ekranów dźwiękochłonnych wzdłuż ul. Wieniawskiego w Wałbrzychu, która będzie jednym z odcinków tej obwodnicy.

Mieszkańcy z budynku przy ul. Senatorskiej 6 - 8 :

Lp.	Imię i nazwisko	Adres zamieszkania	Podpis
1	Stanisław Gądzik	Senatorska 6/22	Gądzik
2	Elżbieta Duda	Senatorska 6/21	Duda
3	Marek Głowa	Senatorska 6/21	Głowa
4	Włodzisław Głowa	Senatorska 6/19	Głowa
5	Włodzisław Głowa	Senatorska 6/20	Głowa
6	Irma Głowa	Senatorska 6/18	Głowa
7	Jurij Głowa	Senatorska 6/18	Głowa
8	Włodzisław Głowa	Senatorska 6/18	Głowa
9	Włodzisław Głowa	Senatorska 6/18	Głowa
10	Włodzisław Głowa	Senatorska 6/17	Głowa
11	Roman Głowa	Senatorska 6/17	Głowa
12	Edmund Głowa	Senatorska 6/16	Głowa
13	JANINA ZABOK	Senatorska 6/16	Zabok
14	Teresa Głowa	Senatorska 6/15	Głowa
15	Włodzisław Głowa	Senatorska 6/14	Głowa
16	Włodzisław Głowa	Senatorska 6/14	Głowa
17	Włodzisław Głowa	Senatorska 6/14	Głowa
18	Włodzisław Głowa	Senatorska 6/14	Głowa
19	Włodzisław Głowa	Senatorska 6/14	Głowa
20	Włodzisław Głowa	Senatorska 6/10	Głowa
21	Włodzisław Głowa	Senatorska 6/10	Głowa
22	Włodzisław Głowa	Senatorska 6/9	Głowa
23	Włodzisław Głowa	Senatorska 6/8	Głowa
24	Włodzisław Głowa	Senatorska 6/8	Głowa
25	Włodzisław Głowa	Senatorska 6-7	Głowa
26	Włodzisław Głowa	Senatorska 6/6	Głowa
27	Włodzisław Głowa	Senatorska 6/5	Głowa
28	Włodzisław Głowa	Senatorska 6/4	Głowa
29	Włodzisław Głowa	Senatorska 6/3	Głowa
30	Włodzisław Głowa	Senatorska 6/2	Głowa
31	Włodzisław Głowa	Senatorska 6/2	Głowa
32	Włodzisław Głowa	Senatorska 8/6	Głowa
33	Włodzisław Głowa	Senatorska 8/5	Głowa
34	Włodzisław Głowa	Senatorska 8/4	Głowa
35	Włodzisław Głowa	Senatorska 8/3	Głowa
36	Włodzisław Głowa	Senatorska 8/16	Głowa
37	Włodzisław Głowa	Senatorska 8/14	Głowa
38	Włodzisław Głowa	Senatorska 8-12	Głowa
39	Włodzisław Głowa	Senatorska 8/11	Głowa
40	Włodzisław Głowa	Senatorska 8/5	Głowa
41	Włodzisław Głowa	Senatorska 8/4	Głowa
42	Włodzisław Głowa	Senatorska 8/4	Głowa
43	Włodzisław Głowa	Senatorska 8/4	Głowa
44	Włodzisław Głowa	Senatorska 8/2	Głowa
45	Włodzisław Głowa	Senatorska 182	Głowa
	Włodzisław Głowa	Senatorska 9/1	Głowa

Zoi. do p.nauz :
67-053/797/08 z dn. 07.11.08r.

Lista mieszkańców ul. Senatorskiej w Wałbrzychu, którzy w związku z budową obwodnicy dla miasta Wałbrzycha wnoszą konieczność wybudowania ekranów dźwiękochłonnych wzdłuż ul. Wieniawskiego w Wałbrzychu, która będzie jednym z odcinków tej obwodnicy.

Mieszkańcy z budynku przy ul. Senatorskiej 10 - 12 :

Lp.	Imię i nazwisko	Adres zamieszkania	Podpis
1.	Janina Małach	Senatorska 10/19	[Podpis]
2.	Włodzisław Tomka	Senatorska 10/17	[Podpis]
3.	Tomáš Jankovský	Senatorska 10/17	[Podpis]
4.	Anna Jankovská	Senatorska 10/16	[Podpis]
5.	Blanka Kubišková	Senatorska 10/16	[Podpis]
6.	Guillermo Velasco	Senatorska 10/14	[Podpis]
7.	Tomasz Piotrowski	Senatorska 10/14	[Podpis]
8.	Emilia Kuczyńska	Senatorska 10/12	[Podpis]
9.	Andrzej Fedorowicz	Senatorska 10/12	[Podpis]
10.	Beata Fedorowicz	Senatorska 10/12	[Podpis]
11.	Janina Kubiś	Senatorska 10/11	[Podpis]
12.	Krzysztof Kubiś	Senatorska 10/11	[Podpis]
13.	Michał Kubiś	Senatorska 10/11	[Podpis]
14.	Zbigniew Kubiś	Senatorska 10/11	[Podpis]
15.	Edyta Kubiś	Senatorska 10/11	[Podpis]
16.	Janina Kubiś	Senatorska 10/11	[Podpis]
17.	Janina Kubiś	Senatorska 10/11	[Podpis]
18.	Janina Kubiś	Senatorska 10/11	[Podpis]
19.	Janina Kubiś	Senatorska 10/11	[Podpis]
20.	Janina Kubiś	Senatorska 10/11	[Podpis]
21.	Janina Kubiś	Senatorska 10/11	[Podpis]
22.	Janina Kubiś	Senatorska 10/11	[Podpis]

Lot. do psmc:
61-024/797/08 z dn. 07.11.08

Lista mieszkańców ul. Senatorskiej w Wałbrzychu, którzy w związku z budową obwodnicy dla miasta Wałbrzycha wnoszą konieczność wybudowania ekranów dźwiękochłonnych wzdłuż ul. Wieniawskiego w Wałbrzychu, która będzie jednym z odcinków tej obwodnicy.

Mieszkańcy z budynku przy ul. Senatorskiej 3-21 :

Lp.	Imię i nazwisko	Adres zamieszkania	Podpis
1	Zdzisław G. G. G.	Senatorska 15/25	Z. G. G.
2	Piasecki Czesław	Senatorska 15/26	Piasecki
3	Piasecka Zdzisława	Senatorska 15/26	Piasecka
4	Sankowski Barbara	Senatorska 15/32	Sankowska
5	Klimas Krystyna	Senatorska 15/21	Klimas Krystyna
6	Mondol Piotr	Senatorska 15/18	Mondol
7	Mondol Marianna	Senatorska 15/18	Mondol
8	Mondol Anna	Senatorska 15/18	Mondol
9	Mondol Józef	Senatorska 15/17	Mondol
10	Mondol Józef	Senatorska 15/17	Mondol
11	Mondol Zuzanna	Senatorska 15/16	Mondol
12	Wolski BLAŻ	Senatorska 15/9	Wolski
13	Kołodziej Marek	- - -	Kołodziej
14	MARTA BLAŻ	- - -	Marta Blaż
15	Anna Blaż	- - -	Anna Blaż
16	Anna Blaż	Senatorska 15/5	Anna Blaż
17	Wojcik Zdzisław	Senatorska 15/11	Wojcik
18	Pieniążka Ewa	Senatorska 15/23	Pieniążka
19	Sidorko Gabriela	Senatorska 15/25	Sidorko
20	Sidorko Elżbieta	Senatorska 31/30	Sidorko
21	Sidorko Zdzisław	Senatorska 31/30	Sidorko
22	Lastowska Hania	Senatorska 2/28	Lastowska
23	Rothka Anni	Senatorska 3/28	Rothka
24	Hanka Pi-Roth	Senatorska 5/23	Hanka Pi-Roth

MIEJSKI ZAKŁAD USŁUG KOMUNALNYCH
Spółka z o.o.
58-300 Wałbrzych, ul. Kolejowa 4
tel. cent. (074) 84-250-08,09, 6650061
tel. /fax (074) 6650062
NIP 886-25-88-515 Regon: 821322935

**Konsultacje społeczne-obwodnica wałbrzych
n/t przebiegu planowanej obwodnicy Wałbrzycha w wariacie
zachodnim
20.10.2008.-10.11.2008**

83
MM
7-2
N

Imię i Nazwisko Miejski Zakład Usług Komunalnych Sp. z o.o

Adres ul. Kolejowa 4 , 58-300 Wałbrzych

Gmina Wałbrzych

Treść wniosku:



W związku z konsultacjami społecznymi przeprowadzonymi w dniu 3.11.2008 w sprawie opracowania Koncepcji Programowej obwodnicy Wałbrzycha w wariacie zachodnim, Miejski Zakład Usług Komunalnych Sp. z o.o. zwraca się z następującymi pytaniami:

1. Siedziba Spółki usytuowana jest przy ul. Kolejowej 4, bramy wyjazdowe zapewniające wjazd i wyjazd naszych pojazdów z jej terenu wychodzą na istniejącą oraz projektowaną część drogi. Czy istniejące rozwiązanie włączania się do ruchu naszych pojazdów będzie zachowane w projektowanej przebudowie drogi?
2. Czy w związku z przebudową drogi przy ul. Kolejowej, będzie nadal mogła funkcjonować stacja benzynowa zlokalizowana na naszym terenie, mająca wjazd i wyjazd na swój teren od ul. Kolejowej? W przypadku konieczności likwidacji stacji benzynowej, kto pokryje straty związane z uzyskiwanymi dochodami z jej dzierżawy?
3. Czy po w/w drodze będą mogły poruszać się nasze ciągniki rolnicze stanowiące większość naszego taboru drogowego, którym obsługujemy miasto?
4. Kto pokryje koszty ewentualnej przebudowy obiektów należących do Spółki, przystosowania terenu i budowy nowych dojazdów do naszej posesji, w przypadku zamknięcia wjazdu do siedziby Spółki od ulicy Kolejowej?
5. Jak będzie zapewnione sprawne i niezakłócone działanie naszego przedsiębiorstwa, w trakcie przebudowy ul. Kolejowej?

Data 06.11.2008

.....

**podpis / czytelny/
PREZJAS ZARZADU**

.....
Teresa Wójcik-Wyka

* dane obowiązkowe

Wałbrzych, 7 listopada 2008 r.

KP 0717/ 206 /08

*lekk
ZP+PC
MM BS
Gh*

12-11-2008



**Pan
Robert Radoń
Dyrektor
Generalnej Dyrekcji
Dróg Krajowych
i Autostrad
Oddział we Wrocławiu**

Zgodnie z wcześniejszymi ustaleniami przesyłam wnioski i zastrzeżenia mieszkańców Wałbrzycha w związku z opracowaniem Koncepcji Programowej obwodnicy Wałbrzycha w wariantach zachodnim.

W załączeniu w/w wnioski:

1. Natalia Świryczuk ul. Św. Kingi 21, 58-302 Wałbrzych
2. Sabina i Rafał Przepiórski ul. Św. Kingi 24, 58-302 Wałbrzych
3. Grażyna i Emil Gołojuch ul. Św. Kingi 22, 58-302 Wałbrzych
4. Daniela i Marek Szumiel ul. Św. Kingi 12, 58-302 Wałbrzych
5. Teresa i Jan Szymańczuk ul. Św. Kingi 8, 58-302 Wałbrzych
6. Marta i Katarzyna Bruzi ul. Św. Kingi 13, 58-302 Wałbrzych
7. Barbara i Zbigniew Kował ul. Św. Kingi 8, 58-302 Wałbrzych
8. Władysław i Halina Stokłosa ul. Św. Kingi 14, 58-302 W - ch
9. Wiesława Łudała ul. Św. Kingi 23, 58-302 Wałbrzych
10. Bernadetta Doś ul. Św. Kingi 15, 58-302 Wałbrzych
11. Stefan Dzieliński ul. Św. Kingi 18, 58-302 Wałbrzych
12. Iwona i Krzysztof Mazurowscy ul. Topolowa 31, 58-309 W -ch
13. Andrzej Branias ul. Topolowa 31 a, 58-309 Wałbrzych



Z poważaniem

ZASTĘPCA
Prezydenta Miasta Wałbrzycha
Idziósław Bartoń

URZĄD MIEJSKI W WAŁBRZYCHU
Pl. Magistracki 1 58-300 Wałbrzych
tel. 074 66 55 100 faks 074 66 55 118
um@um.walbrzych.pl www.um.walbrzych.pl

**Konsultacje społeczne
n/t przebiegu planowanej obwodnicy Wałbrzycha w wariantcie
zachodnim
20.10.2008.-10.11.2008**

Natalia Świrydczuk

Imię i Nazwisko*.....

Adres
zamieszkania*.....

Ul.Św.Kingi 21 Wałbrzych 58-302

Wałbrzych

Gmina.....

Treść wniosku:

Zapytanie o zmianę granic projektu obwodnicy w stosunku do starego projektu, szczególnie chodzi o wejście obwodnicy pomiędzy osiedla przy ulicy Oczki i Św. Kingi.

W 2004 roku kupiłam od miasta dom wraz z działką o numerze 93/2. Teren pod obwodnicę był już wyznaczony – działka nr 93/1 i przyjęty przeze mnie z pełną świadomością.

Obecny projekt „obniża” granice pod inwestycję, wchodząc tym samym na teren mojej działki już przeze mnie zagospodarowanej, co mnie bardzo niepokoi i czemu jestem przeciwna.

Dom na rogu Oczki miał być wyburzony, i z tego co wiem należy do gminy, a nie jak tereny poniżej do osób prywatnych.

Składam więc wniosek o pozostawienie poprzednich granic wyznaczonych pod obwodnicę.

Jeżeli chodzi o konsultacje społeczne, to uważam iż wcześniej władze powinny poinformować właścicieli nieruchomości o planach dodatkowego wykupu gruntów pod przyszłą obwodnicę wg nowego projektu, tak aby każdy miał świadomość, gdzie będzie przebiegała granica jego działki. Po drugie termin wyznaczonych konsultacji społecznych to przedział od 20.10.2008 – 10.11.2008, a pierwsze i ostatnie spotkanie w w/w sprawie odbyło się 03.11.2008 roku. Zostało tylko 4 dni robocze na składanie ewentualnych wniosków przez mieszkańców Wałbrzycha, w związku z tym zostało bardzo mało czasu na zapoznanie się ze zmianami i wprowadziło to duży zamęt. Uważam że konsultacje społeczne nie spełniły swojej roli i powinny zostać powtórzone, tak by większa liczba obywateli miała możliwość zapoznania się z nowym projektem i wypowiedzenia się na jego temat.

Proszę o odpowiedź.

08.11.2008

Data podpis / czytelny/

* dane obowiązkowe

Konsultacje społeczne
n/t przebiegu planowanej obwodnicy Wałbrzycha w wariancie
zachodnim
20.10.2008.-10.11.2008

Imię i Nazwisko*..... **Sabina i Rafał Przepiórski**
Adres..... **ul.Św.Kingi 24 Wałbrzych 58-302**
zamieszkania*.....
Wałbrzych
Gmina.....
Treść wniosku:

1. Obecny przedstawiony projekt – koncepcja nie jest zgodna z pierwszą wersją obwodnicy i nie zostaliśmy powiadomieni o zmianach planów.
2. Według nas wariant wschodni jest bardziej korzystny i mniej kolizyjny zarówno dla mieszkańców jak i dla osób przejeżdżających przez Wałbrzych z uwagi iż na skrzyżowaniu przy ulicy Wrocławskiej skręcając w ulicę Uczniowską obwodnica kierowała by ruch na Kłodzko, zaś skręcając w ulicę Degola ruch kierował by się w stronę Jeleniej Góry poprzez obwodnicę szczawieńską.
3. Wnioskujemy o pozostawienie projektu drogi w istniejących planach dotyczących ulicy Św Kingi i Oczki. Wcześniejszy projekt zakładał wyburzenie budynków ul. Oczki 18 i 20. W obecnej koncepcji przesunięto drogę w stronę ulicy Św Kingi gdzie wchodzi ona na prywatne nieruchomości. Budynek ul. Oczki 18 i 20 jest własnością gminy i gmina może oddać go na potrzeby inwestycji aby pozostać w poprzednich planach.

06.11.2008r. Rafał Przepiórski

.....
Data podpis / czytelny
* dane obowiązkowe

**Konsultacje społeczne
n/t przebiegu planowanej obwodnicy Wałbrzycha w wariantcie
zachodnim
20.102008.-10.11.2008**

Imię i Nazwisko*..... **Grażyna i Emil Gołojuch**
Adres..... **Ul.Św.Kingi 22 Wałbrzych 58-302**
zamieszkania*.....
Wałbrzych
Gmina.....
Treść wniosku:

1. Zapytanie o zmianę granic projektu obwodnicy w stosunku do starego projektu, szczególnie chodzi o wejście obwodnicy pomiędzy osiedla przy ulicy Oczki i Św. Kingi, bez wcześniejszego powiadomienia właścicieli działek przy ulicy Św.Kingi.
2. Wnioskujemy o pozostawienie projektu drogi w istniejących planach dotyczących ulicy Św Kingi i Oczki. Wcześniejszy projekt zakładał wyburzenie budynków ul. Oczki 18 i 20. W obecnej koncepcji przesunięto drogę w stronę w stronę ulicy Św Kingi gdzie wchodzi ona na prywatne nieruchomości. Budynek ul. Oczki 18 i 20 jest własnością gminy i gmina może oddać go na potrzeby inwestycji aby pozostać w poprzednich planach.
3. Według nas wariant wschodni jest bardziej korzystny i mniej kolizyjny zarówno dla mieszkańców jak i dla osób przejeżdżających przez Wałbrzych.

06.11.2008 Grażyna i Emil Gołojuch

.....
**Data podpis / czytelny/
* dane obowiązkowe**

Emil Gołojuch
Grażyna Gołojuch

Konsultacje społeczne
n/t przebiegu planowanej obwodnicy Wałbrzycha w wariacie
zachodnim
20.102008.-10.11.2008

Imię i Nazwisko*..... **Daniela i Marek Szumiel**
Adres..... **Ul.Św.Kingi 12 Wałbrzych 58-302**
zamieszkania*.....
Wałbrzych
Gmina.....
Treść wniosku:

1. Obecny projekt nie jest zgodny z pierwszą wersją i nie zostaliśmy powiadomieni o zmianach planów.
2. Według nas wariant wschodni jest bardziej korzystny i mniej kolizyjny zarówno dla mieszkańców jak i dla osób przejeżdżających przez Wałbrzych.
3. Zapytanie o zmianę granic projektu obwodnicy w stosunku do starego projektu, szczególnie chodzi o wejście obwodnicy pomiędzy osiedla przy ulicy Oczki i Św. Kingi, bez wcześniejszego powiadomienia właścicieli działek przy ulicy Św.Kingi, a także za bardzo zbliża się do budynków co mocno zakłóci spokój lokatorów i spowoduje że ogród przestanie pełnić swoje funkcje.

06.11.2008r. Daniela i Marek Szumiel

.....
Data podpis / czytelny/
* dane obowiązkowe

Daniela Szumiel
Marek Szumiel

Konsultacje społeczne
n/ł przebiegu planowanej obwodnicy Wałbrzycha w wariantcie
zachodnim
20.10.2008.-10.11.2008

Imię i Nazwisko*.....
Teresa i Jan Szymańczuk

Adres.....
Ul.Św.Kingi 8 Wałbrzych 58-302

zamieszkania*.....
Wałbrzych

Gmina.....

Treść wniosku:

1. Obecny projekt nie jest zgodny z pierwszą wersją i nie zostaliśmy powiadomieni o zmianach planów.
2. Według nas wariant wschodni jest bardziej korzystny i mniej kolizyjny zarówno dla mieszkańców jak i dla osób przejeżdżających przez Wałbrzych.
3. Zapytanie o zmianę granic projektu obwodnicy w stosunku do starego projektu, szczególnie chodzi o wejście obwodnicy pomiędzy osiedla przy ulicy Oczki i Św. Kingi, bez wcześniejszego powiadomienia właścicieli działek przy ulicy Św.Kingi, a także projekt za bardzo zbliża obwodnicę się do budynków, co mocno zakłóci spokój lokatorów i spowoduje że ogród przestanie pełnić swoje funkcje.
4. Wnioskujemy o pozostawienie projektu drogi w istniejących planach dotyczących ulicy Św Kingi i Oczki. Wcześniejszy projekt zakładał wyburzenie budynków ul. Oczki 18 i 20. W obecnej koncepcji przesunięto drogę w stronę w stronę ulicy Św Kingi gdzie wchodzi ona na prywatne nieruchomości. Budynek ul. Oczki 18 i 20 był własnością gminy i gmina może oddać go na potrzeby inwestycji aby pozostać w poprzednich planach.
5. Bliskość obwodnicy w nowo planowanym biegu będzie miała negatywny wpływ na stan techniczny budynków przy ulicy Św.Kingi.

Szymańczuk Jan
Szymańczuk Teresa

06.11.2008r. Teresa i Jan Szymańczuk

.....
Data podpis / czytelny/
* dane obowiązkowe

Konsultacje społeczne
n/t przebiegu planowanej obwodnicy Wałbrzycha w wariantcie
zachodnim
20.10.2008.-10.11.2008

Imię i Nazwisko*..... *Marta Buzi Kiedrzyne Buzi*
Adres
zamieszkania*..... *ul. św. Kingi 13*
Gmina..... *Wałbrzych*
Treść wniosku:

1. Obecny projekt nie jest zgodny z pierwszą wersją i nie zostaliśmy powiadomieni o zmianach planów.
2. Według nas wariant wschodni jest bardziej korzystny i mniej kolizyjny zarówno dla mieszkańców jak i dla osób przejeżdżających przez Wałbrzych.
3. Zapytanie o zmianę granic projektu obwodnicy w stosunku do starego projektu, szczególnie chodzi o wejście obwodnicy pomiędzy osiedla przy ulicy Oczki i Św. Kingi, bez wcześniejszego powiadomienia właścicieli działek przy ulicy Św. Kingi, a także za bardzo zbliża się do budynków co mocno zakłóci spokój lokatorów i spowoduje że ogród przestanie pełnić swoje funkcje.

06.11.2008 Buzi Kiedrzyne
.....
Data podpis / czytelny!
*** dane obowiązkowe**
Buzi Marta

Konsultacje społeczne
n/t przebiegu planowanej obwodnicy Wałbrzycha w wariantcie
zachodnim
20.10.2008.-10.11.2008

Barbara i Zbigniew Kowal
Imię i Nazwisko*.....
Adres **Ul.Św.Kingi 8 Wałbrzych 58-302**
zamieszkania*.....
Wałbrzych
Gmina.....
Treść wniosku:

1. Obecny projekt nie jest zgodny z pierwszą wersją i nie zostaliśmy powiadomieni o zmianach planów.
2. Według nas wariant wschodni jest bardziej korzystny i mniej kolizyjny zarówno dla mieszkańców jak i dla osób przejeżdżających przez Wałbrzych.
3. Zapytanie o zmianę granic projektu obwodnicy w stosunku do starego projektu, szczególnie chodzi o wejście obwodnicy pomiędzy osiedla przy ulicy Oczki i Św. Kingi, bez wcześniejszego powiadomienia właścicieli działek przy ulicy Św.Kingi, a także projekt za bardzo zbliża obwodnicę się do budynków, co mocno zakłóci spokój lokatorów i spowoduje że ogród przestanie pełnić swoje funkcje.
4. Wnioskujemy o pozostawienie projektu drogi w istniejących planach dotyczących ulicy Św Kingi i Oczki. Wcześniejszy projekt zakładał wyburzenie budynków ul. Oczki 18 i 20. W obecnej koncepcji przesunięto drogę w stronę w stronę ulicy Św Kingi gdzie wchodzi ona na prywatne nieruchomości. Budynek ul. Oczki 18 i 20 był własnością gminy i gmina może oddać go na potrzeby inwestycji aby pozostać w poprzednich planach.
5. Bliskość obwodnicy w nowo planowanym biegu będzie miała negatywny wpływ na stan techniczny budynków przy ulicy Św.Kingi.

06.11.2008r. Barbara i Zbigniew Kowal

.....
Data podpis / czytelny/
Barbara i Zbigniew Kowal
* dane obowiązkowe

Konsultacje społeczne
n/t przebiegu planowanej obwodnicy Wałbrzycha w wariantcie
zachodnim
20.10.2008.-10.11.2008

Imię i Nazwisko* **Władysław i Halina Stokłosa**
Adres **Ul.Św.Kingi 14 Wałbrzych 58-302**
zamieszkania*
Wałbrzych
Gmina.....
Treść wniosku:

1. Obecny projekt nie jest zgodny z pierwszą wersją i nie zostaliśmy powiadomieni o zmianach planów.
2. Według nas wariant wschodni jest bardziej korzystny i mniej kolizyjny zarówno dla mieszkańców jak i dla osób przejeżdżających przez Wałbrzych.
3. Zapytanie o zmianę granic projektu obwodnicy w stosunku do starego projektu, szczególnie chodzi o wejście obwodnicy pomiędzy osiedla przy ulicy Oczki i Św. Kingi, bez wcześniejszego powiadomienia właścicieli działek przy ulicy Św.Kingi, a także projekt za bardzo zbliża obwodnicę się do budynków, co mocno zakłóci spokój lokatorów i spowoduje że ogród przestanie pełnić swoje funkcje.
4. Wnioskujemy o pozostawienie projektu drogi w istniejących planach dotyczących ulicy Św Kingi i Oczki. Wcześniejszy projekt zakładał wyburzenie budynków ul. Oczki 18 i 20. W obecnej koncepcji przesunięto drogę w stronę w stronę ulicy Św Kingi gdzie wchodzi ona na prywatne nieruchomości. Budynek ul. Oczki 18 i 20 był własnością gminy i gmina może oddać go na potrzeby inwestycji aby pozostać w poprzednich planach.
5. Bliskość obwodnicy w nowo planowanym biegu będzie miała negatywny wpływ na stan techniczny budynków przy ulicy Św.Kingi.

06.11.2008r. Władysław i Halina Stokłosa

.....
Władysław Stokłosa

Data podpis / czytelny/

*** dane obowiązkowe**

Konsultacje społeczne
n/t przebiegu planowanej obwodnicy Wałbrzycha w wariantie
zachodnim
20.10.2008.-10.11.2008

Imię i Nazwisko* *Wiercowa Ludwik*

Adres

zamieszkania* *Wałbrzych ul. Św. Kingi 25*

Gmina *Wałbrzych*

Treść wniosku:

1. Obecny projekt nie jest zgodny z pierwszą wersją i nie zostaliśmy powiadomieni o zmianach planów.
2. Według nas wariant wschodni jest bardziej korzystny i mniej kolizyjny zarówno dla mieszkańców jak i dla osób przejeżdżających przez Wałbrzych.
3. Zapytanie o zmianę granic projektu obwodnicy w stosunku do starego projektu, szczególnie chodzi o wejście obwodnicy pomiędzy osiedla przy ulicy Oczeni i Św. Kingi, bez wcześniejszego powiadomienia właścicieli działek przy ulicy Św. Kingi, a także za bardzo zbliża się do budynków co mocno zakłóci spokój lokatorów i spowoduje że ogród przestanie pełnić swoje funkcje.

..... *G. M. Wiercowa Ludwik*

Data podpis / czytelny/

* dane obowiązkowe

Konsultacje społeczne
n/t przebiegu planowanej obwodnicy Wałbrzycha w wariancie
zachodnim
20.10.2008.-10.11.2008

Imię i Nazwisko* *Bernardetta Dos*
Adres *ul. Św. Kingi 15*
zamieszkania* *58-302 Wałbrzych*
Gmina *Wałbrzych*

Treść wniosku:

1. Obecny projekt nie jest zgodny z pierwszą wersją i nie zostaliśmy powiadomieni o zmianach planów.
2. Według nas wariant wschodni jest bardziej korzystny i mniej kolizyjny zarówno dla mieszkańców jak i dla osób przejeżdżających przez Wałbrzych.
3. Zapytanie o zmianę granic projektu obwodnicy w stosunku do starego projektu, szczególnie chodzi o wejście obwodnicy pomiędzy osiedla przy ulicy Oczki i Św. Kingi, bez wcześniejszego powiadomienia właścicieli działek przy ulicy Św. Kingi, a także za bardzo zbliża się do budynków co mocno zakłóci spokój lokatorów i spowoduje że ogród przestanie pełnić swoje funkcje.

7. XI. 2008r. Dos
Data podpis / czytelny/
* dane obowiązkowe

**Konsultacje społeczne
n/t przebiegu planowanej obwodnicy Wałbrzycha w wariantcie
zachodnim
20.10.2008.-10.11.2008**

Stefan Dzieliński
Imię i Nazwisko*
Adres **Ul.Św.Kingi 18 Wałbrzych 58-302**
zamieszkania*
Wałbrzych
Gmina.....
Treść wniosku:

1. Obecny projekt nie jest zgodny z pierwszą wersją i nie zostaliśmy powiadomieni o zmianach planów.
2. Według nas wariant wschodni jest bardziej korzystny i mniej kolizyjny zarówno dla mieszkańców jak i dla osób przejeżdżających przez Wałbrzych.
3. Zapytanie o zmianę granic projektu obwodnicy w stosunku do starego projektu, szczególnie chodzi o wejście obwodnicy pomiędzy osiedla przy ulicy Oczki i Św. Kingi, bez wcześniejszego powiadomienia właścicieli działek przy ulicy Św.Kingi, a także projekt za bardzo zbliża obwodnicę się do budynków, co mocno zakłóci spokój lokatorów i spowoduje że ogród przestanie pełnić swoje funkcje.
4. Wnioskujemy o pozostawienie projektu drogi w istniejących planach dotyczących ulicy Św Kingi i Oczki. Wcześniejszy projekt zakładał wyburzenie budynków ul. Oczki 18 i 20. W obecnej koncepcji przesunięto drogę w stronę w stronę ulicy Św Kingi gdzie wchodzi ona na prywatne nieruchomości. Budynek ul. Oczki 18 i 20 był własnością gminy i gmina może oddać go na potrzeby inwestycji aby pozostać w poprzednich planach.
5. Bliskość obwodnicy w nowo planowanym biegu będzie miała negatywny wpływ na stan techniczny budynków przy ulicy Św.Kingi.

06.11.2008r. Stefan Dzieliński
...07.11.2008r. Stefan Dzieliński
Data podpis / czytelny!
* dane obowiązkowe

Konsultacje społeczne
n/t przebiegu planowanej obwodnicy Wałbrzycha w wariantcie
zachodnim
20.10.2008.-10.11.2008

Imię i Nazwisko*..... MONIKA KOSZYŃSKA HAJUGOŃSKA

Adres zamieszkania*..... TOPOLOWA 31 58-409 WAŁBRZYCH
.....

Gmina.....

Treść wniosku:

Pragnę pod uwagę dokonywane kwestie w przebiegu
zachodniej obwodnicy Wałbrzycha w sekcjach murawki
między stacją kolejową Murawkami ul. Konekna 31.
Ważne w dokonywaniu wszelkich pytań wskazać by można
dotyczyło w szczególności pytań dotyczących lub
wyłączyć przez inne kanały

Data
01.11.2008

podpis / czytelny/
Monika Koszyńska
.....
Koszyńska Monika

* dane obowiązkowe

Wnioski i zastrzeżenia dotyczące przebiegu wariantów można przysyłać do dnia 30.09.2008r. w następujących formach:
-pocztą na adres : GDDKIA O/Wr Wydział Dokumentacji
ul. Powstańców Śl 186, 53-139 Wrocław
-faksem na nr GDDKIA O/Wr 071 367 17 69
-pocztą elektroniczną na adres sekretariat@wroclaw.gddkia.gov.pl
- doniesieniem "Konsultacja społeczna obwodnica Wałbrzycha"

**Konsultacje społeczne
n/t przebiegu planowanej obwodnicy Wałbrzycha w wariantcie
zachodnim
20.10.2008.-10.11.2008**

Imię i Nazwisko*..... ANDRZEJ BRANUS

Adres zamieszkania*..... 58-308 Wp. Thonin

Gmina..... Topolowa 31A

Treść wniosku:

Proszę podjąć do uwzględnienia
konieczną w poszukiwaniu zachodniej
obwodnicy (dotychczas w projekcie
relacyjnej) która przebiegałaby
na działki 41717 ul. Topolowa 31A,
wariantcie o dokonywanej w
zamyśle wartości to: renowacji
ul. Thonin, wariantcie o
wartości renowacji i
przebiegu renowacji ul. Thonin,

Data 07.11.2008

podpis /czytelny/
Andrzej Branus

* dane obowiązkowe

Wnioski i zastrzeżenia dotyczące przebiegu wariantów można przesyłać do dnia 30.09.2008r. w następujących formach:

- pocztą na adres : GDDKIA O/Wr Wydział Dokumentacji
ul. Powstańców Śl 186, 53-139 Wrocław
- faksem na nr GDDKIA O/Wr 071 367 17 69
- pocztą elektroniczną na adres sekretariat@poczta.gddkia.gov.pl
- daniekiem "Konsultacje społeczne - obwodnica Wałbrzycha"

Jerzy Urlik
ul. Wrocławska 175/2
58 – 306 Wałbrzych

P-2 (MM) B3
Urlik

Wałbrzych, dnia 06.11.2008r.
Generalna Dyrekcja Dróg Krajowych i Autostrad
Oddział we Wrocławiu
12-11-2008
Nr ew.

ZP
Ols
12-11-2008

Pan Dyrektor
Generalnej Dyrekcji
Dróg Krajowych i Autostrad
Oddział we Wrocławiu
ul. Powstańców Śląskich 186
53 – 139 Wrocław

Szanowny Panie Dyrektorze, odnosząc się do już dość bogatej korespondencji dot. losu budynku przy ul. Wrocławskiej 175 w Wałbrzychu, w przypadku przeprowadzenia remontu i poszerzenia tej drogi oraz nawiązując do ostatniej w tej sprawie Państwa pisemnej odpowiedzi o symbolu GDDKiA – O/Wr – P – 2 – WM – 411/35/1/1/2008 z dnia 01.07.2008r., informującej mnie o nie wyburzaniu tego budynku w przypadku zaakceptowania preferowanego wariantu zachodniego budowy obwodnicy Wałbrzycha (omijającej ul. Wrocławską), muszę stwierdzić z całą mocą, że informacja zawarta w w/w piśmie kompletnie nie pokrywa się z rozwiązaniem budowy obwodnicy zachodniej zaprezentowanym na spotkaniu („Konsultacjach społecznych”), które odbyło się 3 listopada br. w Urzędzie Miasta Wałbrzycha. Przedstawiciele reprezentujący GDDKiA Oddz. we Wrocławiu na tych konsultacjach, przedstawili inne od wcześniejszych rozwiązanie związane z poszerzeniem ul. Wrocławskiej na odcinku od wjazdu do Wałbrzycha do ul. Fabiana, lecz niestety uwzględniające wyburzenie budynku o nr 175.

W tym miejscu nasuwa się pytanie co się nagle stało, że na przestrzeni tak krótkiego czasu tj. od miesiąca lipca do miesiąca listopada br. dochodzi do tak poważnych zmian w koncepcji budowy obwodnicy zachodniej Wałbrzycha, które oceniam jako złe i nie widzę w tym żadnego logicznego uzasadnienia. Osobiście podtrzymuję w dalszym ciągu stanowisko jakie przedstawiłem w swoich wcześniejszych pismach kierowanych do GDDKiA Oddz. we Wrocławiu, odnośnie remontu i poszerzenia ul. Wrocławskiej oraz konieczności zmodernizowania i wyremontowania tzw. starych budynków i ich pozostawienia dla potomnych, a nie ich wyburzania, dlatego raz jeszcze proszę o weryfikację stanowiska odnośnie modernizacji ul. Wrocławskiej i udzielenia mi w tej sprawie pisemnej odpowiedzi. Zaznaczyć pragnę również, że w mojej ocenie przedstawiona obecnie koncepcja budowy obwodnicy zachodniej Wałbrzycha, stanowić będzie znaczne utrudnienia i uciążliwości dla mieszkańców Wałbrzycha.

Z poważaniem,



P-2 (M9) 35
Tch

Generalna Dyrekcja Dróg Krajowych i Autostrad
WPLYNE/O
12 LIS. 2008
26928

**Konsultacje społeczne
n/t przebiegu planowanej obwodnicy Wałbrzycha w wariantach
zachodnim
20.10.2008.-10.11.2008**

Imię i Nazwisko* Barbara i Filip Żurawowski

Adres zamieszkania* ul. Św. Kingi 6 58-302 Wałbrzych

Gmina Wałbrzych

Treść wniosku:

Ustosunkowując się do projektu obwodnicy przedstawionego na spotkaniu w Ratuszu w Wałbrzychu w dniu 3.11.2008r. wyrażamy protest przeciwko temu rozwiązaniu. Wnosimy o to, aby realizowany był wariant wschodni obwodnicy.

Uzasadnienie:

- 1) Tzw. „obwodnica” zachodnia nie jest obwodnicą, lecz średnicówką. Planowana średnicówka narusza walory przyrodnicze i rekreacyjne Wzgórza Gedymina. Teren ten jest ostoją zwierzyny leśnej i miejscem wypoczynku dla mieszkańców okolicznych dzielnic.
- 2) Obwodnica powinna przebiegać poza miastem. Drugi wariant – obwodnica wschodnia – jest rozwiązaniem przyjaznym dla środowiska i trzykrotnie tańszym. Problem rozładowania „korków” w ruchu pomiędzy centrum a Piaskową Górą i Podzamczem można rozwiązać rozpraszając ruch samochodowy poprzez tworzenie sieci dróg.
- 3) Planowana obwodnica zachodnia w obecnej wersji przebiega zbyt blisko domów jednorodzinnych usytuowanych wzdłuż ulicy Św. Kingi. Dlatego nie zgadzamy się na takie rozwiązanie. Wnosimy, aby realizowany był wariant lepszy dla środowiska i dla miasta Wałbrzycha – wariant wschodni.

Data 10.11.2008

podpis / czytelny/
Barbara Żurawowska
Filip Żurawowski

* dane obowiązkowe

Wnioski i zastrzeżenia dotyczące przebiegu wariantów **można przesyłać** do dnia 30.09.2008r. w następujących formach:
-pocztą na adres : GDDKIA O/Wr Wydział Dokumentacji
ul. Powstańców Śl 186, 53-139 Wrocław
-faksem na nr GDDKIA O/Wr 071 367 17 69
-pocztą elektroniczną na adres ogk@infocentre.gddkia.gov.pl
z dopiskiem „ Konsultacje społeczne – obwodnica Wałbrzycha”



Ministerstwo Infrastruktury
Ministry of Infrastructure

Generalna Dyrekcja Dróg Krajowych i Autostrad
WP&YNEIO
12 LIS. 2008
2 4933
Oddział we Wrocławiu



GDDKiA

Formularz zgłoszeniowy

Konsultacje społeczne *Wprowadzenie Wpływu Ciep*
II tura *w monitoringu realizacji*
Prognoza Oddziaływania na Środowisko
dla Programu Budowy Dróg Krajowych na lata 2008-2012

Imię i nazwisko	<i>mieszkańcy ul. Orłowicza w Wałbrzychu</i>
....	<i>WG Zetocemko</i>
Instytucja/Organizacja
..
Adres
....
Tel.	<i>WG Zetocemko</i>
.....
e-mail
.....

Uwagi do Prognozy Oddziaływania na Środowisko dla Programu Budowy Dróg Krajowych na lata 2008-2012

uwagi przedstawiono w załączniku do niniejszego formularza.

Załącznik do formularza zgłoszeniowego w sprawie II tury konsultacji społecznych.

Uwagi do Prognozy Oddziaływania na Środowisko dla Programu Budowy Dróg Krajowych na lata 2008 – 2012 – dotyczy obwodnicy Wałbrzycha w wariantcie zachodnim.

My niżej podpisani mieszkańcy ul. Orłowicza w Wałbrzychu zgłaszamy następujące uwagi do ww. prognozy:

1. obwodnica znajduje się w bezpośrednim sąsiedztwie naszego osiedla domów mieszkalnych – 130 domów jednorodzinnych w zabudowie szeregowej i bliźniaczej oraz wielorodzinnych jak również parku zdrojowego w Szczawnie Zdroju;
2. natężenie hałasu oraz spalin będą miały bardzo negatywny wpływ na otaczające środowisko – w parku zdrojowym rośnie unikalna roślinność;
3. miasto Wałbrzych zostanie pozbawione kolejnych terenów zielonych, co jest sprzeczne z długofalowymi planami rozwoju turystycznego naszego regionu;
4. sąsiedztwo obwodnicy spowoduje obniżenie wartości naszych domów;
5. budowa i eksploatacja obwodnicy spowoduje:
 - przekroczenie dopuszczalnych poziomów natężenia hałasu (komunikacyjnego) na terenie osiedla, które w świetle obowiązujących przepisów jest obszarem specjalnie chronionym,
 - przekroczenie dopuszczalnych stężeń zanieczyszczeń powietrza emitowanych przez silniki pojazdów – przez analogię do tego typu obiektów zasięg przekroczeń stężeń wynosi do 200 m od skraju drogi,
 - emisja hałasu i spalin spowoduje pogorszenie warunków zdrowotnych na naszym osiedlu.

Opiniujemy negatywnie budowę obwodnicy w wariantcie zachodnim bez zapewnienia ochrony środowiska w zakresie hałasu i emisji spalin.








Lista mieszkańców ul. Orłowicza w Wałbrzychu, którzy zgłosili uwagi do Prognozy Oddziaływania na Środowisko dla Programu Budowy Dróg Krajowych na lata 2008 – 2012 – dotyczy obwodnicy Wałbrzycha w wariantcie zachodnim.

Lp.	Nazwisko i imię	Adres	Nr telefonu	Podpisy
1	STELMACHYŃSKI MARIAN I ANNA	N-CH ORŁOWICZA 54	074 8415927	
2	MURZOK MIROSLAW I MAŁGORZATA	N-CH ORŁOWICZA 105	074 8415791	
3	CICHON LUDZKA, ANNA	W-CH Orłowicza 103	8406077	
4	WOJCIECH ZAWIŚKI	W-CH Orłowicza 101	506193817	
5	SOKOŁOWSKA ALICJA	W-CH ORŁOWICZA 99	0605743777	
6	USAREK MIRYLA	W-CH ul. Orłowicza 97	608341368	
7	AGATA USAREK	ul. ORŁOWICZA 97 NIEBIEZIET	069705- 291	
8	USAREK MICHAŁ	ul. ORŁOWICZA WĄBRZYCH 97	888711801	
9	IGNACIAK IRENEWA	ul. Orłowicza 99 WĄBRZYCH 98-309	667440048	
10	Hogueszale Dorota	ul. Orłowicza 95 Wałbrzych	883079520	
11	Wojciech Wojcik i Marek	W-CH Orłowicza 44	074 8417080	
12	Budziński Dawidek	W-CH ul. Orłowicza 40	074 6667674	
13	Stasik Seraf	W-CH ul. Orłowicza 38	074 8402706	
14	Katolyma Sławomir-Krzysztof	W-CH Orłowicza 36	074 8418894	
15	Robert Krawczyk	W-CH Orłowicza 36	-/-	
16	Andruszkiewicz Monia	Orłowicza 36	-/-	

3

17	Dobrosławski	Orłowice 8	871-27-03	Dobrosławski
18	50000000 - Czerwiska	Orłowice 89	847-14-92	M. Czerwiska
19	Katowickie Towarowe	Orłowice 80	668655627	Sabala
20	Polenta Kulicki-Abraham	Orłowice 72	-	Polenta
21	Quorum Haramucy	Orłowice 72	-	Abraham
22	Elbieta Dymarska	Orłowice 16	591181237	Elbieta
23	Hanna Karczmarska	Orłowice 68	604 472 511	Hanna
24	Anna Ludwiczak	Orłowice 10	074-666-10-99	Ludwiczak
25	Martha Kuczyńska	Orłowice 10	074-666-10-99	Martha
26	Andrzej Tudnot	Orłowice 76	074-841 95 00	Andrzej
27	Marin Tudnot	Orłowice 76	074-841 95 00	Marin
28	Dorota Stopa	Orłowice 76	074-6661098	Dorota
29	Daniel Stopa	Orłowice 76	074-6661098	Daniel
30	K. Lichner - Romant	Orłowice 62	602 805 187	K. Lichner
31	Olga Stara	Orłowice 22	692453230	Olga
32	Wojciech Stara	Orłowice 22	- " -	Wojciech
33	Kalina Stara	Orłowice 20/2	074-6661013	Kalina
34	Kalina Stara	Orłowice 20/2	- " -	Kalina

4

35	Marek Sturba	Orłowica 20/2	074 6661015	
36	Mickiewicz	Orłowica 20/3	074 8417214	Mickiewicz
37	Mickiewicz Anna	Orłowica 20/3	074 8417214	Mickiewicz
38	JERZY KAROWSKI	ORŁOWICA 68	074 660 1106	
39	Elżbieta Kopiec	Orłowica 68	074 6661406	Kopiec
40	Zygmunt Dymfuz	Orłowica 2	074 8117023	Zygmunt
41	Mieczysław	Orłowica 18	074 6619110	Mieczysław
42	SYMON MAYER	ORŁOWICA 23	503 129776	Simon
43	WITOLD WALERCIŚKI	ORŁOWICA 18/4	074 8418308	Witold
44	JOZEFINA MAKRZYNAK	ORŁOWICA 39	074 8415213	
45	Elżbieta Mioda	Orłowica 1	843 1639	
46	CICHOWICZ	ORŁOWICA 33	074 841 7055	
47	Potaszy	Orłowica 27	074 8436258	Potaszy
48	Łódź	Orłowica 32	074 8416100	
49	Olga Anna	Orłowica 8,	074 844041	
50	Jacek Łopac	Orłowica 1	074 8403199	Łopac
51	Anna Łopac	Orłowica 1	-	Łopac
52	Anna Łopac	Orłowica 5	074-666-14-21	Łopac

53	Adama Wągr	ortowicza 5	668542663	Ay
54	Romanowski Dżiż	ul. Ortowicza 12	8436266	
55	Jankowska Młodych	ul. Ortowicza 6	79377750	Jank
56	Anna Sulewska	ul. Ortowicza 28	666-14-42	
57	Graci Wągr	ul. Ortowicza 37	694-704-158	Graci
58	Malgorzata Tadeusz	ul. Ortowicza 39	074/6661437	
59	Juliana Dmytrów	ul. Ortowicza 2	074/8417023	
60	Agata Dmytrów	ul. Ortowicza 2	074/8417023	
61				
62				
63				
64				
65				
66				
67				
68				
69				
70				

1.3. RAPORT Z KONSULTACJI

1.3.1. Pytania zadawane przez uczestników spotkania z 2008.11.03 do przedstawionego materiału podczas konsultacji społecznych

1) zapytano projektanta o sposób prowadzenia badań geologicznych i czy uwzględniono stare szyby kopalniane w rejonie węzła Żeromskiego.

W odpowiedzi Projektant przedstawił procedurę prowadzeni badań geologicznych, oraz fakt że dla przedmiotowego zadania opracowano dokumentację geologiczno inżynierską wraz z ekspertyzą posadawiania obiektów na terenie szkód górniczych

2) zapytano projektanta o sposób finansowania obwodnicy oraz udział w zadaniu budżetu miasta

W odpowiedzi Projektant oraz przedstawiciel władz samorządowych określili szacowany koszt obwodnicy w oparciu o Zbiorcze zestawienie kosztów na poziomie 331mln zł. Przedstawiciel władz samorządowych wyjaśnił że miasto przekazuje grunty pod inwestycje i jest to wkład miasta w inwestycję

3) zapytano projektanta o sposób rozwiązania komunikacji pieszej po przebudowie obecnej ul. Żeromskiego

W odpowiedzi Projektant wyjaśnił że istnieje możliwość zaprojektowania kładki pieszo rowerowej na ciągu przecinanych ulic nad wykopem pomiędzy ulicami Gen. Oczki i Św. Kingi

4) zapytano projektanta o sposób zabezpieczenia przed hałasem osiedla Podzamcze

W odpowiedzi Projektant wyjaśnił że wzdłuż ulicy Wieniawskiego zaprojektowano ekrany akustyczne od strony osiedla Podzamcze, które wg opracowania środowiskowego zabezpieczają mieszkańców przed hałasem

5) zapytano projektanta co było powodem wyboru wariantu zachodniego obwodnicy Wałbrzycha

W odpowiedzi przedstawiciel władz samorządowych wyjaśnił cały rys historyczny przebiegu rozmów z Inwestorem w którym wskazał na o wiele większe korzyści z budowy wariantu zachodniego. Projektant omówił wybór wariantu w oparciu o wielokryterialną analizę porównawczą wariantów.

6) zapytano projektanta o lata realizacji Inwestycji

W odpowiedzi projektant przedstawił etapowanie Inwestycji w latach realizacji bez podawania konkretnych dat. Harmonogram realizacji ukazywał tylko że inwestycja będzie realizowana około 5 lat z podziałem na etapy. Przedstawiciel Inwestora wyjaśnił że dokumentacja znajduje się obecnie na etapie koncepcji programowej i wskazał konieczność wykonania dodatkowo Projektu Budowlanego. Poinformowano uczestników spotkania o wpisaniu Inwestycji do planowanych Inwestycji.

7) zapytano projektanta o sposób realizacji przejścia dla pieszych w rejonie ulicy Browarnej

W odpowiedzi projektant poinformował że na etapie Koncepcji nie przewidziano przejścia dla pieszych w tym miejscu. Zasugerował, że na wniosek

zainteresowanych można rozważyć możliwość budowy kładki dla pieszych zlokalizowanej w rejonie obecnego skrzyżowania z ul. Browarną

8) zapytano projektanta o odległość budynków ul. Gen. Oczki od krawędzi wykopu

W odpowiedzi projektant ze szacowana najmniejsza odległość najbliższej krawędzi budynków usytuowanych przy ul. Gen. Oczki od krawędzi wykopu /określona ze skali rysunku podczas spotkania/ wyniesie około 20m

1.3.2. Pytania pojawiające się we wnioskach zawartych w pismach od mieszkańców wraz z odpowiedziami zestawiono poniżej:

1) Wniosek Pana Jerzego Urlika ul. Wrocławska 175/2

W odpowiedzi na Pana pismo informuje że w wyniku prowadzenia prac projektowych powstawały różne rozwiązania projektowe ostatecznie informuje że budynek o numerze 175 nie będzie wyburzony.

2) Przesunięcie projektowanej drogi na wysokości ul. Św. Kingo i ul. Oczki

Podczas prowadzenia prac projektowych ustalono granice przyszłej inwestycji w oparciu o rozwiązania geometryczne zgodnie z obowiązującymi wytycznymi projektowania dróg oraz w oparciu o miejscowe plany zagospodarowania.

3) Wniosek Miejskiego Zakładu Usług Komunalnych Sp. z o.o. przy ul. Kolejowej 4

W odpowiedzi na wniosek Miejskiego Zakładu Usług Komunalnych Sp. z o.o. informuje że proponowany przebieg obwodnicy w wariantcie zachodnim zapewnia wjazd i wyjazd Państwa pojazdów z siedziby spółki usytuowanej przy ul. Kolejowej 4.

4) Wnioski w sprawie przeprowadzenia ruchu pieszego nad obwodnicą na wysokości ul. Żeromskiego

W odpowiedzi na wnioski mieszkańców „Górki Starego Zdroju”, rodziców dzieci uczęszczających do Publicznej Szkoły Podstawowej nr 30 im Armii Krajowej oraz Parafii Rzymskokatolickiej Zmartwychwstania Pańskiego informuje, że zostaną one uwzględnione na dalszych etapach projektowania w celu zapewnienia bezpiecznego przeprowadzenia ruchu pieszego przez projektowaną obwodnicę.

5) Wniosek Pana Wiesław Cozac

W odpowiedzi na wniosek Pana Wiesław Cozac informuje że odległość Pana zabudowań od projektowanej obwodnicy wynosi ok. 175m a dodatkowo na tym odcinku przewidziano zostały ekrany akustyczne, które w pełni zapewnią ochronę akustyczną przed hałasem.

6) Wniosek Pana Adama Kuligowskiego

W odpowiedzi na Pana wniosek informuje że projektowana obwodnica w wariantcie zachodnim na wysokości Piaskowej Góry przebiega po częściowo już wybudowanym odcinku, który znajduje się w odległości ok. 170m od ul. Orłowicza, ponadto na tym odcinku zaprojektowano ekrany akustyczne, które zapewnią ochronę przed negatywnymi skutkami hałasu

7) Wniosek Pana Mariusza Świątkowskiego ul. Bardowskiego 5/5, ul. Świętej Kingi 16

W odpowiedzi na wniosek Pana Mariusza Świątkowskiego ul. Bardowskiego 5/5, ul. Świętej Kingi 16 informuje, że w miejscu przecięcia projektowanej obwodnicy z ul. Żeromskiego będzie zapewnione bezpieczne przeprowadzenie ruchu pieszego i rowerowego.

Na etapie projektowania obwodnicy w wariantcie zachodnim zostały uwzględnione powstające galerie handlowe oraz ich połączenia komunikacyjne obwodnicą.

Odnosnie połączenia bezpośredniego ul. Wilczej z Uczniowską a także ul. Wieniawskiego z ul. Wrocławską poprzez ul. Gagarina informuje, że proponowane przez Pana rozwiązanie niesie za sobą wiele wyburzeń budynków mieszkalnych, które na etapie projektowania staramy się ograniczyć do minimum, oraz znacznie zwiększałoby to koszt inwestycji.

8) Zapytanie czy zapewniono ścieżki rowerowe?

Projektowana obwodnica ma za zadanie sprawnie przeprowadzać ruch samochodowych. Przebieg planowanej obwodnicy nie pokrywa się z trasami rowerowymi, a trasa została zaprojektowana zgodnie ze specyfikacją warunków zamawiającego.

9) Wniosek mieszkańców Spółdzielni Mieszkaniowej „Podzamcze”

Projektowana obwodnica została zaprojektowana zgodnie z obowiązującymi ustawami o drogach publicznych oraz wymogami jakie powinny być spełnione w zakresie ochrony środowiska ze szczególnym uwzględnieniem ochrony przed nadmiernym hałasem. Na projektowanej obwodnicy ochrona przed hałasem będzie realizowana za pomocą ekranów dźwiękochłonnych, których lokalizacja została określona w raporcie oddziaływania na środowisko. Dodatkowo Inwestor na etapie projektu budowlanego zobligowany jest do powtórnej oceny środowiskowej oraz wykonania pomiarów porealizacyjnych 18 miesięcy od oddania inwestycji do użytku. W przypadku wykazania przekroczeń norm hałasu i emisji zanieczyszczeń zostaną zaproponowane rozwiązania eliminujące te efekty /podwyższenie, zmiana typu ekranów/

10) Wniosek Miejskiego Zakładu Usług Komunalnych Sp. z o.o. przy ul. Kolejowej 4

W odpowiedzi na wniosek Miejskiego Zakładu Usług Komunalnych Sp. z o.o. informuje że proponowany przebieg obwodnicy w wariantcie zachodnim zapewnia wjazd i wyjazd Państwa pojazdów z siedziby spółki usytuowanej przy ul. Kolejowej 4.

11) Wniosek zbiorowy mieszkańców zabudowań przy ul. Orłowicza

Projektowana obwodnica w wariantcie zachodnim jako droga publiczna została zaprojektowana zgodnie z obowiązującymi ustawami uwzględniając ochronę środowiska przed hałasem oraz zanieczyszczeniem powietrza. Na wysokości Piaskowej Góry zaprojektowano ekrany dźwiękochłonne, które zapewnią ochronę przed hałasem pochodzącym od pojazdów poruszających się po obwodnicy.

2. PODSUMOWANIE I WNIOSKI

Przeprowadzone konsultacje społeczne na temat budowy obwodnicy miasta Wałbrzycha w wariantcie zachodnim potwierdzają zasadność inwestycji, poprzez znaczne poparcie społeczne. Znalazły się również głosy przeciwne budowie obwodnicy co jest zjawiskiem normalnym i nieuniknionym przy inwestycjach drogowych. Przebieg Konsultacji Społecznych przebiegł w atmosferze zrozumienia potrzeby Inwestycji przez wszystkie zebrane strony. Nie odnotowano żadnych pretensjonalnych wypowiedzi mieszkańców w zadawanych pytaniach. Projektanci poświęcili dodatkowo czas po spotkaniu głównym na udzielenie odpowiedzi indywidualnym zainteresowanym, na nurtujące ich zagadnienia. W szczególności pytano o dojazdy do konkretnych działek zlokalizowanych przy obwodnicy.

Na dalszych etapach projektowania należy uwzględnić dobro i bezpieczeństwo mieszkańców okolicy ul. Żeromskiego, gdzie należy zapewnić bezpieczne przeprowadzenie ruchu pieszego przez projektowaną obwodnicę. Należy również rozważyć lokalizację dodatkowych kładek dla pieszych w rejonie wykopu pomiędzy ulicami Gen. Oczki i Św. Kingi, oraz opcjonalnie nad ulicą kolejową. Należy wzmóc prace przygotowawcze dla inwestycji aby możliwie szybko rozpocząć budowę obwodnicy. Zebrani na spotkaniu przejawili obawy o długą perspektywę realizacji prac budowlanych przy podziale na etapy realizacji.

Czynny udział władz samorządowych oraz przedstawicieli GDDKiA o/Wrocław w udzielaniu odpowiedzi do pytań miał bezpośredni, pozytywny, wpływ na przebieg Konsultacji Społecznych.

Przedstawiony, przez biuro projektowe Jacobs Polska Sp. z o.o., w formie prezentacji multimedialnej materiał był czytelny i nie wzbudzał wątpliwości. Omówienie szczegółowe trasy dało zebranych pogląd na przebieg, rozwiązania komunikacyjne i umiejscowienie projektowanej Inwestycji drogowej w terenie. Wzbogacona o liczne fotografie prezentacja pozwalała, nie mającym zdolności czytania mapy do celów projektowania dróg, zebranych na wyobrażenie sobie przebiegu Inwestycji i zajętości terenu.

Niniejszy Raport z Konsultacji Społecznych został opracowany przez zespół projektowy biura terenowego we Wrocławiu firmy Jacobs Polska Sp. z o.o.

Wnioski zamieszczone w raporcie wpływały bezpośrednio do Zamawiającego i zostały przekazane opracowującym raport po ustalonym, w trakcie trwania konsultacji społecznych, terminie ich wpływu do Zamawiającego.

Na dzień 28.11.2008r. nie wpłynęły dodatkowe wnioski od zainteresowanych stron.