











DK3

Odcinek	Data powstania	Przyczyna	Skutki	Przewidyw. Data likwidacji	Opis
woj. lubuskie Obwodnica Świebodzina 250,68 km na odcinku 1,44 km	2010-10-22 09:00	Budowa wiaduktu		2012-04-20 18:00	Budowa wiaduktu autostradowego WD-18. Ruch skierowany na wybudowaną drogę zastępczą (około 800m).
woj. lubuskie Obwodnica Świebodzina 252,48 km na odcinku 600 m	2010-10-13 13:00	Budowa drogi		2012-04-12 18:00	Utrudnienia spowodowane wyjazdem samochodów ciężarowych z placu budowy.
woj. lubuskie Rosin - Kalsk 261,6 km na odcinku 900 m	2010-11-08 12:00	Budowa wiaduktu		2012-06-30 12:00	Budowa wiaduktu. Ruch skierowany na wybudowaną drogę zastępczą (około 500m).
woj. dolnośląskie Szkłarska P. - Jakuszyce-granica Państwa 480,3 km na odcinku 15,09 km	2010-12-17 00:50	Inne	Inne	2011-02-28 15:00	Wprowadzono obowiązek poruszania się w łańcuchach przeciwnieźnych, dla pojazdów o dopuszczalnej ładowności, powyżej 12,5t.







DK5

woj. wielkopolskie Gniezno - Łubowo 136,2 km na odcinku 4,8 km	2010-04-15 08:00	Przebudowa drogi		2011-05-31 15:00	Przebudowa odc. drogi krajowej nr 5 w związku z budową drogi ekspresowej nr S-5
woj. wielkopolskie m. Braciszewo 137,6 km na odcinku 1,1 km	2010-06-29 13:00	Budowa mostu		2011-05-31 15:00	Zwężenie jezdni do dwóch pasów ruchu o szerokości 2,75m z opaskami bezpieczeństwa pomiędzy pasem ruchu a ustawionymi barierami betonowymi oraz przesunięcie osi jezdni o 1,0 m.
woj. wielkopolskie odc.skrzyżowania z drogą gminną do m. Woźniki 139 km na odcinku 900 m	2010-06-11 13:00	Przebudowa drogi		2011-05-31 15:00	Przebudowa drogi krajowej nr 5 w ramach budowy drogi S-5. Objazd lokalny równoległe do zamkniętego odc.drogi głównej.



DK7

woj. mazowieckie Siedlin-Trębki 300 km na odcinku 20,6 km	2011-01-05 08:00	Remont nawierzchni		2011-01-22 14:00	
woj. mazowieckie Zakroczym - Dziekanów - Zakroczym 327 km na odcinku 17 km	2010-12-29 11:00	Remont nawierzchni		2011-12-09 17:00	
woj. świętokrzyskie Suchedniów - Skarżysko (Góra Baranowska) 517,4 km na odcinku 150 m	2010-10-28 11:45	Budowa drogi		2011-05-14 15:00	
woj. świętokrzyskie Skarżysko-Kamienna - Kielce miejscowość Występa 531,2 km na odcinku 604 m	2010-09-01 11:00	Budowa drogi		2011-01-15 15:00	

DK8

woj. łódzkie Bąkowiec - Byki (Obwodnica Piotrkowa Tryb.) 324,77 km na odcinku 5,03 km	2010-10-14 12:00	Przebudowa drogi		2011-04-30 14:00	Zamknięcie jezdni prawej w kierunku do Tomaszowa Mazowieckiego i dalej do Warszawy, ruch odbywa się dwukierunkowo jezdnią w kierunku do Piotrkowa Tryb. i dalej do Wrocławia. Zamknięcie obejmuje również drogę Nr 91 na odcinku Daszówka - Piotrków Tryb.
woj. łódzkie Meszczce-Proszenie 331,4 km na odcinku 3,4 km	2010-10-19 16:00	Przebudowa drogi		2011-04-30 14:00	Zamknięcie jezdni prawej w kierunku do Tomaszowa Mazowieckiego i dalej do Warszawy, ruch odbywa się dwukierunkowo jezdnią w kierunku do Piotrkowa Tryb. i dalej do Wrocławia.
woj. łódzkie Studzianki - Łazisko 345,56 km na odcinku 7,19 km	2010-12-16 14:00	Przebudowa drogi		2011-05-31 14:00	Zamknięcie jezdni prawej w kierunku do Tomaszowa Mazowieckiego, Rawy Mazowieckiej i dalej do Warszawy, ruch odbywa się dwukierunkowo jezdnią do Piotrkowa Tryb. i dalej do Wrocławia.
woj. łódzkie Jakubów - Olszowiec jez. lewa 358,13 km na odcinku 5,27 km	2010-09-30 12:00	Przebudowa drogi		2011-05-30 14:00	Zamknięcie jezdni prawej w kierunku do Rawy Mazowieckiej i dalej do Warszawy, ruch odbywa się dwukierunkowo jezdnią do Piotrkowa Tryb. i dalej do Wrocławia.
woj. łódzkie Emilianów- Czerniewice jez. prawa 365,26 km na odcinku 4,45 km	2010-10-07 17:00	Przebudowa drogi		2011-05-31 14:00	Zamknięta jezdnia prawa w kierunku do Rawy Mazowieckiej, ruch odbywa się jezdnią w kierunku Tomaszowa Mazowieckiego i dalej do Piotrkowa Tryb.
woj. łódzkie Wólka Jagielczyńska-Podkonice 373,16 km na odcinku 4,72 km	2010-10-07 17:00	Przebudowa drogi		2011-05-31 14:00	Zamknięta jezdnia prawa w kierunku do Rawy Mazowieckiej i dalej do Warszawy, ruch odbywa się jezdnią w kierunku do Tomaszowa Mazowieckiego i dalej do Piotrkowa Tryb.

DK19

<p>woj. podkarpackie Lublin - Rzeszów m. Zarzecze most na rz. San 414,2 km na odcinku 400 m</p>	<p>2010-12-15 15:00</p>	<p>Budowa mostu</p>		<p>2011-09-30 18:00</p>	<p>Most stały przez rzekę San w ciągu drogi krajowej nr 19 został zamknięty. Ruch wahadłowy odbywa się po moście tymczasowym i sterowany jest sygnalizacją świetlną. Czas oczekiwania wynosi około 10 min.</p>
<p>woj. podkarpackie Odcinek Nisko - Rzeszów, m. Jeżowe 434,34 km na odcinku 0 m</p>	<p>2010-09-01 12:00</p>	<p>Przebudowa mostu</p>		<p>2011-03-31 22:00</p>	<p>Przebudowa mostu drogowego przez rz. Głęboka w m. Jeżowe</p>
<p>woj. podkarpackie Jasionka - Rzeszów, m. Nowa Wieś 467,5 km na odcinku 300 m</p>	<p>2010-12-01 07:00</p>	<p>Inne</p>	<p>Inne</p>	<p>2011-04-29 23:59</p>	<p>Wyjazd na drogę samochodów ciężarowych związany z budową estakady nad DK Nr 19 w ciągu powstającej autostrady A4. Ograniczenie prędkości do 50 km/h. Może wystąpić ręczne sterowanie ruchem przez osoby uprawnione.</p>