ARCADIS Sp. z o.o.
Biuro Infrastruktury Drogowej w Radomiu
WPŁYNĘŁO
dn. 24.02.2014
L. dz. 90/18

WNIOSKI, UWAGI, ZASTRZEŻENIA 236

dotyczące wariantów przebiegu korytarzy dróg ekspresowych: S12 i S74,
zgłoszone w okresie wstępnych konsultacji społecznych projektu pn:

„Droga ekspresowa S12 na odcinku Piotrków Trybunalski (A1) – Opoczno (gr. woj. łódzkiego i mazowieckiego) oraz droga ekspresowa S74 na odcinku Sulejów (S12) – gr. woj. łódzkiego i świętokrzyskiego"

Zgłaszający:

Imię i nazwisko lub nazwa firmy *) Wojciech Pałubski

Adres *)

Gmina *) Sulejów

Treści wniosków, uwag, zastrzeżeń:

Ja niżej podpisany oświadczam, że nie zgadzam się na żaden z przedstawionych mi na Konsultacjach Społecznych w dniu 15 lutego w Sulejowie, wariantów – korytarzy projektowanej drogi S12. . Jednocześnie, w porozumieniu z sąsiadami załączam wydruk mapki jako Załącznik Nr 1 z propozycją odcinka korytarza drogi S12, oznaczonego linią czarną, którą akceptuję.

Uzasadnienie mojej decyzji:

Dzięki proponowanemu przeze mnie poprowadzeniu korytarza drogi S12 unikniemy podziału dróg wsi Witów, Witów Kolonia, Zalesice, Kolonia Zalesice a także wielu, moim zdaniem, niepotrzebnych wyburzeń. Moja propozycja omija w większości tereny budowlane, co również pozwoli odetchnąć właścicielom działek, którzy otrzymali od gminy pozwolenie na budowę na terenach, przez które Państwo poprowadziliście wstępne projekty. Mój wariant nie zwiększa długości planowanej przez Państwa drogi S12 a także przewiduje odpowiednie promienie, łuki, itp. niezbędne przy projektowaniu, ponieważ jest odbiciem lustrzanym jednej z przedstawionych mi - zielonej wersji korytarza. Nie licząc odszkodowań za wyburzane domy, dodatkowo zaoszczędzicie Państwo pieniądze na mniejszej ilości wiaduktów,

Wojciech Pałubski

236

niezbędnych do wybudowania na skrzyżowaniach z drogami gminnymi, których w mojej propozycji są dwa. Dla przypomnienia, na omawianym odcinku, w Państwa wersjach, jest ich odpowiednio pięć dla zielonego i niebieskiego wariantu lub trzy dla pomarańczowego. Mój korytarz jest czterokrotnie dalej odsunięty od zabytkowego Kościoła św. Małgorzaty i św. Augustyna w Witowie oraz kilkadziesiąt razy dalej od Szkoły Podstawowej, dla której Państwa propozycje idą w jej granicach!! Omija torfowiska (szary obszar), przez które przepływa odnoga rzeczki Strawy (linia niebieska), będąca siedliskiem bobrów, które wraz z sarnami i bocianami wybrały te spokojne okolice na miejsce żeru i odpoczynku. Na opisywanym, podmokłym terenie, można również spotkać gatunki płazów będące pod ścisłą ochroną takie jak: ropucha szara. Mój wariant nie rozdziela cmentarza i parafian od kościoła. Nie grodzi sąsiadów barierami dźwiękochłonnymi. Nie tnie wsi w połowie. Nie koliduje w żaden sposób z obszarami chronionymi Natura 2000. Daje oszczędności finansowe i czasowe oraz nadzieję ludziom, którzy uwierzyli, że mogą w ciszy i spokoju budować na terenie Witowa i Zalesic swoje domy.

W nadziei na pozytywne rozpatrzenie mojej propozycji

z wyrazami szacunku

Witów 23. 11. 2011 r.
(miejscowość, data)

Wojciech Pałubski
(czytelny podpis zgłaszającego))*

**) dane obowiązkowe*

Informacje dodatkowe:

1. *Wniosek, uwagę, zastrzeżenie może złożyć zainteresowana osoba prawna lub fizyczna tylko w formie pisemnej, z wykorzystaniem niniejszego wzoru druku.*
2. *Bezwzględnie obowiązuje podpisanie wypełnionego druku. Wniosek, uwaga, zastrzeżenie złożone na druku bez podpisu nie będą rozpatrywane.*
3. *Wypełniony druk winien być złożony w terminie do 14 dni licząc od dnia przeprowadzonego spotkania informacyjnego w gminie właściwej dla wskazanego adresy zgłaszającego.*
4. *Wypełniony druk należy przesłać:*
   - *pocztą na adres:* ***ARCADIS Sp. z o.o.***
     Biuro Infrastruktury Drogowej w Radomiu,
     Al. J. Grzecznarowskiego 2
     26 – 600 RADOM
   - *faksem na nr :* ***48 363 07 81***
   - *mailem na adres:* konsultacje.radom@arcadis.pl , *dołączając skan wypełnionego druku*

236

Załącznik Nr 1

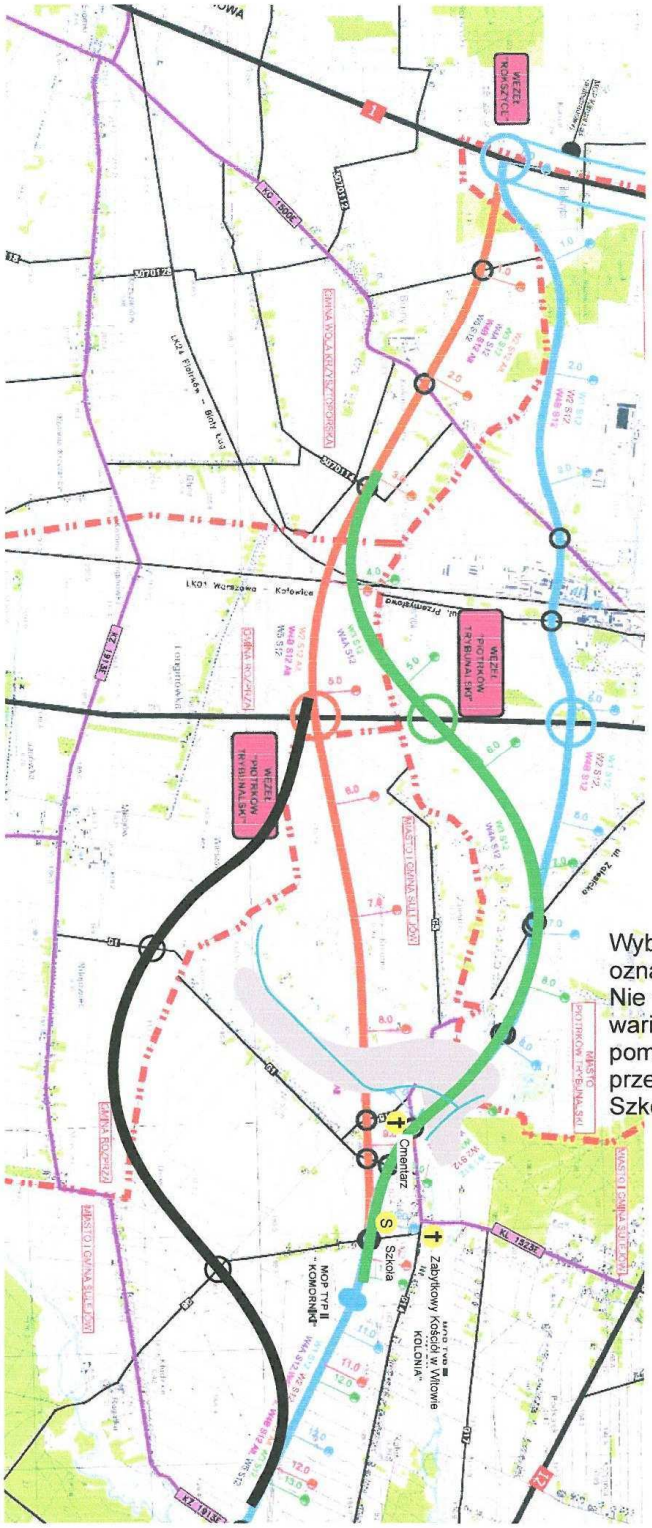

Wybieram wariant odcinka korytarza oznaczony czarną linią.
Nie wyrażam zgody na pozostałe warianty (zielony, niebieski, pomarańczowy) lub ich odcinki przechodzące na wysokości Szkoły Podstawowej w Witowie.

17.11.2011r. Wojciech Pałubicki
data i czytelny podpis

ARCADIS Sp. z o.o.
Biuro Infrastruktury Drogowej w Radomiu
WPŁYNĘŁO
dn. 24.02.2014
L. dz. 90/19

WNIOSKI, UWAGI, ZASTRZEŻENIA 237

dotyczące wariantów przebiegu korytarzy dróg ekspresowych: S12 i S74,
zgłoszone w okresie wstępnych konsultacji społecznych projektu pn:

„Droga ekspresowa S12 na odcinku Piotrków Trybunalski (A1) – Opoczno (gr. woj. łódzkiego i mazowieckiego) oraz droga ekspresowa S74 na odcinku Sulejów (S12) – gr. woj. łódzkiego i świętokrzyskiego"

Zgłaszający:

Imię i nazwisko lub nazwa firmy *) Wójcik Anna

Adres *)

Gmina *) Sulejów

Treści wniosków, uwag, zastrzeżeń:

Ja niżej podpisany oświadczam, że nie zgadzam się na żaden z przedstawionych mi na Konsultacjach Społecznych w dniu 15 lutego w Sulejowie, wariantów – korytarzy projektowanej drogi S12. . Jednocześnie, w porozumieniu z sąsiadami załączam wydruk mapki jako Załącznik Nr 1 z propozycją odcinka korytarza drogi S12, oznaczonego linią czarną, którą akceptuję.

Uzasadnienie mojej decyzji:

Dzięki proponowanemu przeze mnie poprowadzeniu korytarza drogi S12 unikniemy podziału dróg wsi Witów, Witów Kolonia, Zalesice, Kolonia Zalesice a także wielu, moim zdaniem, niepotrzebnych wyburzeń. Moja propozycja omija w większości tereny budowlane, co również pozwoli odetchnąć właścicielom działek, którzy otrzymali od gminy pozwolenie na budowę na terenach, przez które Państwo poprowadziliście wstępne projekty. Mój wariant nie zwiększa długości planowanej przez Państwa drogi S12 a także przewiduje odpowiednie promienie, łuki, itp. niezbędne przy projektowaniu, ponieważ jest odbiciem lustrzanym jednej z przedstawionych mi - zielonej wersji korytarza. Nie licząc odszkodowań za wyburzane domy, dodatkowo zaoszczędzicie Państwo pieniądze na mniejszej ilości wiaduktów,

237

niezbędnych do wybudowania na skrzyżowaniach z drogami gminnymi, których w mojej propozycji są dwa. Dla przypomnienia, na omawianym odcinku, w Państwa wersjach, jest ich odpowiednio pięć dla zielonego i niebieskiego wariantu lub trzy dla pomarańczowego. Mój korytarz jest czterokrotnie dalej odsunięty od zabytkowego Kościoła św. Małgorzaty i św. Augustyna w Witowie oraz kilkadziesiąt razy dalej od Szkoły Podstawowej, dla której Państwa propozycje idą w jej granicach!! Omija torfowiska (szary obszar), przez które przepływa odnoga rzeczki Strawy (linia niebieska), będąca siedliskiem bobrów, które wraz z sarnami i bocianami wybrały te spokojne okolice na miejsce żeru i odpoczynku. Na opisywanym, podmokłym terenie, można również spotkać gatunki płazów będące pod ścisłą ochroną takie jak: ropucha szara. Mój wariant nie rozdziela cmentarza i parafian od kościoła. Nie grodzi sąsiadów barierami dźwiękochłonnymi. Nie tnie wsi w połowie. Nie koliduje w żaden sposób z obszarami chronionymi Natura 2000. Daje oszczędności finansowe i czasowe oraz nadzieję ludziom, którzy uwierzyli, że mogą w ciszy i spokoju budować na terenie Witowa i Zalesic swoje domy.

W nadziei na pozytywne rozpatrzenie mojej propozycji

z wyrazami szacunku

Witów, dn. 17.02.2011 r.
(miejscowość, data)

Wojciech Hamza
(czytelny podpis zgłaszającego))*

**) dane obowiązkowe*

Informacje dodatkowe:

1. *Wniosek, uwagę, zastrzeżenie może złożyć zainteresowana osoba prawna lub fizyczna tylko w formie pisemnej, z wykorzystaniem niniejszego wzoru druku.*
2. *Bezwzględnie obowiązuje podpisanie wypełnionego druku. Wniosek, uwaga, zastrzeżenie złożone na druku bez podpisu nie będą rozpatrywane.*
3. *Wypełniony druk winien być złożony w terminie do 14 dni licząc od dnia przeprowadzonego spotkania informacyjnego w gminie właściwej dla wskazanego adresy zgłaszającego.*
4. *Wypełniony druk należy przesłać:*
   - *pocztą na adres:* ***ARCADIS Sp. z o.o.***
     Biuro Infrastruktury Drogowej w Radomiu,
     Al. J. Grzecznarowskiego 2
     26 – 600 RADOM
   - *faksem na nr :* ***48 363 07 81***
   - *mailem na adres:* konsultacje.radom@arcadis.pl , *dołączając skan wypełnionego druku .*

237

Załącznik Nr 1

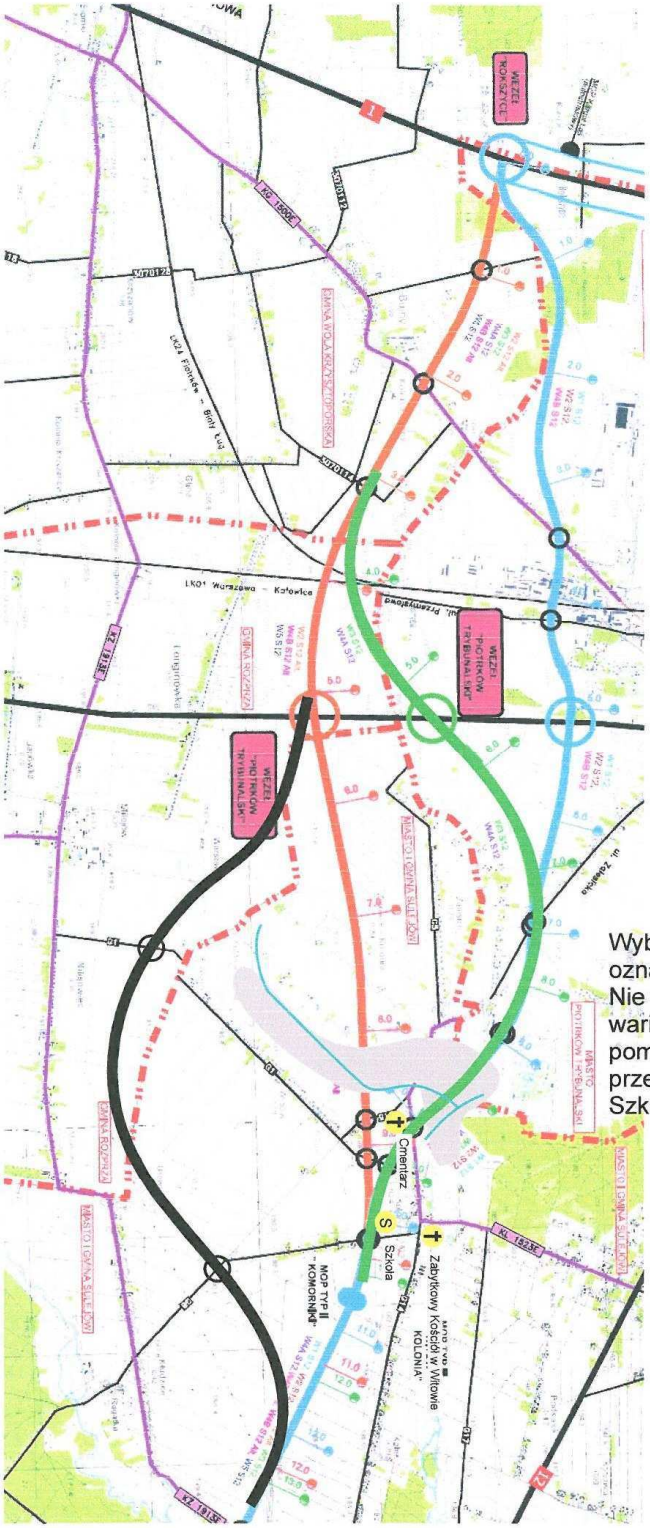

Wybieram wariant odcinka korytarza oznaczony czarną linią.
Nie wyrażam zgody na pozostałe warianty (zielony, niebieski, pomarańczowy) lub ich odcinki przechodzące na wysokości Szkoły Podstawowej w Witowie.

17.02.2011 Wojciech Anna

data i czytelny podpis

ARCADIS Sp. z o.o.
Biuro Infrastruktury Drogowej w Radomiu
WPŁYNĘŁO
dn. 24.02.2011
L. dz. 90/20

WNIOSKI, UWAGI, ZASTRZEŻENIA 238

dotyczące wariantów przebiegu korytarzy dróg ekspresowych: S12 i S74,
zgłoszone w okresie wstępnych konsultacji społecznych projektu pn:

„Droga ekspresowa S12 na odcinku Piotrków Trybunalski (A1) – Opoczno (gr. woj. łódzkiego i mazowieckiego) oraz droga ekspresowa S74 na odcinku Sulejów (S12) – gr. woj. łódzkiego i świętokrzyskiego"

Zgłaszający:

Imię i nazwisko lub nazwa firmy *) TADEUSZ JANOWICZ

Adres *)

Gmina *) Gmina SULEJÓW

Treści wniosków, uwag, zastrzeżeń:

Ja niżej podpisany oświadczam, że nie zgadzam się na żaden z przedstawionych mi na Konsultacjach Społecznych w dniu 15 lutego w Sulejowie, wariantów – korytarzy projektowanej drogi S12. . Jednocześnie, w porozumieniu z sąsiadami załączam wydruk mapki jako Załącznik Nr 1 z propozycją odcinka korytarza drogi S12, oznaczonego linią czarną, którą akceptuję.

Uzasadnienie mojej decyzji:

Dzięki proponowanemu przeze mnie poprowadzeniu korytarza drogi S12 unikniemy podziału dróg wsi Witów, Witów Kolonia, Zalesice, Kolonia Zalesice a także wielu, moim zdaniem, niepotrzebnych wyburzeń. Moja propozycja omija w większości tereny budowlane, co również pozwoli odetchnąć właścicielom działek, którzy otrzymali od gminy pozwolenie na budowę na terenach, przez które Państwo poprowadziliście wstępne projekty. Mój wariant nie zwiększa długości planowanej przez Państwa drogi S12 a także przewiduje odpowiednie promienie, łuki, itp. niezbędne przy projektowaniu, ponieważ jest odbiciem lustrzanym jednej z przedstawionych mi - zielonej wersji korytarza. Nie licząc odszkodowań za wyburzane domy, dodatkowo zaoszczędzicie Państwo pieniądze na mniejszej ilości wiaduktów,

238

niezbędnych do wybudowania na skrzyżowaniach z drogami gminnymi, których w mojej propozycji są dwa. Dla przypomnienia, na omawianym odcinku, w Państwa wersjach, jest ich odpowiednio pięć dla zielonego i niebieskiego wariantu lub trzy dla pomarańczowego. Mój korytarz jest czterokrotnie dalej odsunięty od zabytkowego Kościoła św. Małgorzaty i św. Augustyna w Witowie oraz kilkadziesiąt razy dalej od Szkoły Podstawowej, dla której Państwa propozycje idą w jej granicach!! Omija torfowiska (szary obszar), przez które przepływa odnoga rzeczki Strawy (linia niebieska), będąca siedliskiem bobrów, które wraz z sarnami i bocianami wybrały te spokojne okolice na miejsce żeru i odpoczynku. Na opisywanym, podmokłym terenie, można również spotkać gatunki płazów będące pod ścisłą ochroną takie jak: ropucha szara. Mój wariant nie rozdziela cmentarza i parafian od kościoła. Nie grodzi sąsiadów barierami dźwiękochłonnymi. Nie tnie wsi w połowie. Nie koliduje w żaden sposób z obszarami chronionymi Natura 2000. Daje oszczędności finansowe i czasowe oraz nadzieję ludziom, którzy uwierzyli, że mogą w ciszy i spokoju budować na terenie Witowa i Zalesic swoje domy.

W nadziei na pozytywne rozpatrzenie mojej propozycji

z wyrazami szacunku

Witów 74 20.10.2017 — *(miejscowość, data)*

(czytelny podpis zgłaszającego))*

*) *dane obowiązkowe*

Informacje dodatkowe:

1. *Wniosek, uwagę, zastrzeżenie może złożyć zainteresowana osoba prawna lub fizyczna tylko w formie pisemnej, z wykorzystaniem niniejszego wzoru druku.*
2. *Bezwzględnie obowiązuje podpisanie wypełnionego druku. Wniosek, uwaga, zastrzeżenie złożone na druku bez podpisu nie będą rozpatrywane.*
3. *Wypełniony druk winien być złożony w terminie do 14 dni licząc od dnia przeprowadzonego spotkania informacyjnego w gminie właściwej dla wskazanego adresy zgłaszającego.*
4. *Wypełniony druk należy przesłać:*
   - *pocztą na adres:* ***ARCADIS Sp. z o.o.***
     Biuro Infrastruktury Drogowej w Radomiu,
     Al. J. Grzecznarowskiego 2
     26 – 600 RADOM
   - *faksem na nr :* ***48 363 07 81***
   - *mailem na adres:* konsultacje.radom@arcadis.pl , *dołączając skan wypełnionego druku*

ARCADIS

Strona 2 z 2

Załącznik Nr 1

238

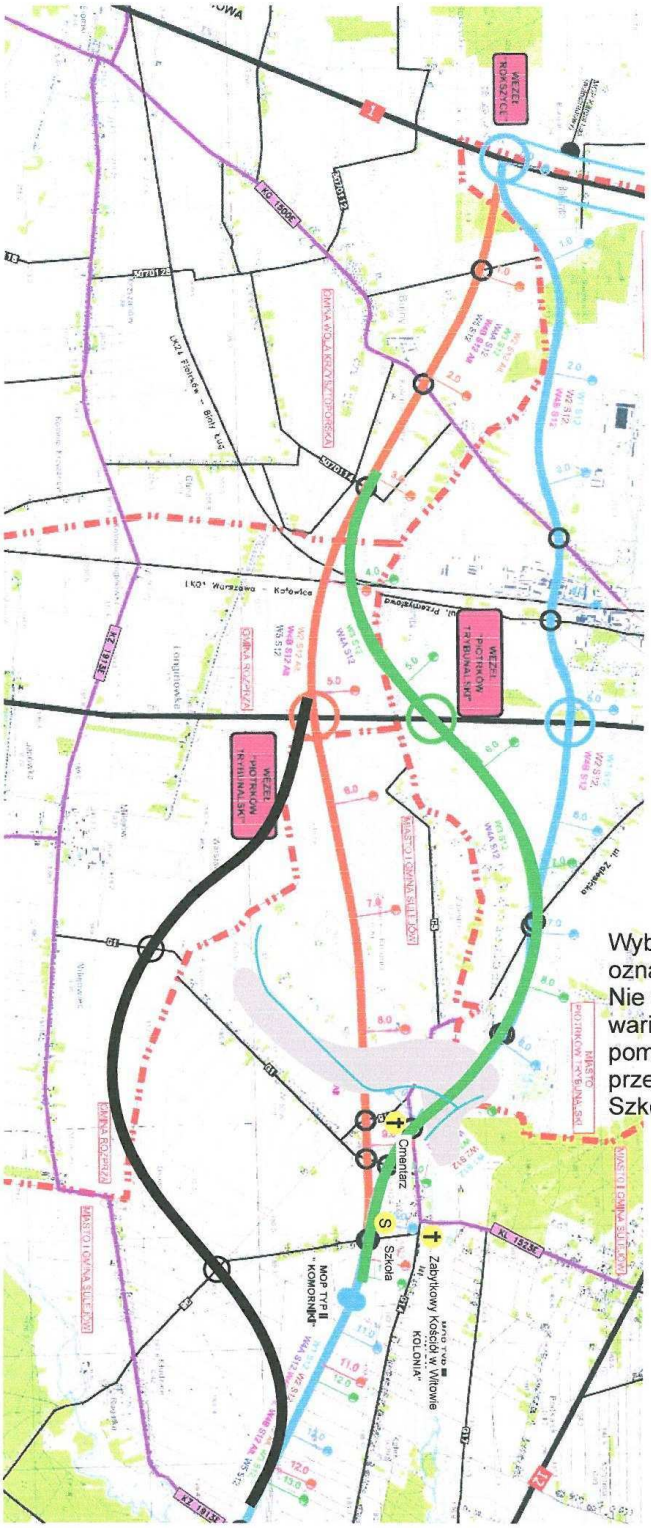

Wybieram wariant odcinka korytarza oznaczony czarną linią.
Nie wyrażam zgody na pozostałe warianty (zielony, niebieski, pomarańczowy) lub ich odcinki przechodzące na wysokości Szkoły Podstawowej w Witowie.

data i czytelny podpis

ARCADIS Sp. z o.o.
Biuro Infrastruktury Drogowej w Radomiu
WPŁYNĘŁO
dn. 24.02.2011 r.
L. dz. 90/21

WNIOSKI, UWAGI, ZASTRZEŻENIA 239

dotyczące wariantów przebiegu korytarzy dróg ekspresowych: S12 i S74,
zgłoszone w okresie wstępnych konsultacji społecznych projektu pn:

„Droga ekspresowa S12 na odcinku Piotrków Trybunalski (A1) – Opoczno (gr. woj. łódzkiego i mazowieckiego) oraz droga ekspresowa S74 na odcinku Sulejów (S12) – gr. woj. łódzkiego i świętokrzyskiego"

Zgłaszający:

Imię i nazwisko lub nazwa firmy *) ..... PAWEŁ DUSIŃSKI .....

Adres *) .....

Gmina *) ..... SULEJÓW .....

Treści wniosków, uwag, zastrzeżeń:

Ja niżej podpisany(a) oświadczam, że nie zgadzam się na żaden z przedstawionych mi na Konsultacjach Społecznych w dniu 15 lutego 2011 roku w Sulejowie, wariantów – korytarzy projektowanej drogi S12. . Jednocześnie, w porozumieniu z sąsiadami załączam wydruk mapki jako Załącznik Nr 1 z propozycją odcinka korytarza drogi S12, oznaczonego linią czarną, którą akceptuję.

Uzasadnienie mojej decyzji:

Dzięki proponowanemu przeze mnie poprowadzeniu korytarza drogi S12 unikniemy podziału dróg wsi Witów, Witów Kolonia, Zalesice, Kolonia Zalesice a także wielu, moim zdaniem, niepotrzebnych wyburzeń. Moja propozycja omija w większości tereny budowlane, co również pozwoli odetchnąć właścicielom działek, którzy otrzymali od gminy pozwolenie na budowę na terenach, przez które Państwo poprowadziliście wstępne projekty. Mój wariant nie zwiększa długości planowanej przez Państwa drogi S12 a także przewiduje odpowiednie promienie, łuki, itp. niezbędne przy projektowaniu, ponieważ jest odbiciem lustrzanym jednej z przedstawionych mi - zielonej wersji korytarza. Nie licząc odszkodowań za wyburzane domy, dodatkowo zaoszczędzicie Państwo pieniądze na mniejszej ilości wiaduktów,

239

niezbędnych do wybudowania na skrzyżowaniach z drogami gminnymi, których w mojej propozycji są dwa. Dla przypomnienia, na omawianym odcinku, w Państwa wersjach, jest ich odpowiednio pięć dla zielonego i niebieskiego wariantu lub trzy dla pomarańczowego. Mój korytarz jest czterokrotnie dalej odsunięty od zabytkowego Kościoła św. Małgorzaty i św. Augustyna w Witowie oraz kilkadziesiąt razy dalej od Szkoły Podstawowej, dla której Państwa propozycje idą w jej granicach!! Omija torfowiska (szary obszar), przez które przepływa odnoga rzeczki Strawy (linia niebieska), będąca siedliskiem bobrów, które wraz z sarnami i bocianami wybrały te spokojne okolice na miejsce żeru i odpoczynku. Na opisywanym, podmokłym terenie, można również spotkać gatunki płazów będące pod ścisłą ochroną takie jak: ropucha szara. Mój wariant nie rozdziela cmentarza i parafian od kościoła. Nie grodzi sąsiadów barierami dźwiękochłonnymi. Nie tnie wsi w połowie. Nie koliduje w żaden sposób z obszarami chronionymi Natura 2000. Daje oszczędności finansowe i czasowe oraz nadzieję ludziom, którzy uwierzyli, że mogą w ciszy i spokoju budować na terenie Witowa i Zalesic swoje domy.

W nadziei na pozytywne rozpatrzenie mojej propozycji

z wyrazami szacunku

Witów 23.02.2011r. — *(miejscowość, data)*

Paweł Jasiński — *(czytelny podpis zgłaszającego)*)*

*) *dane obowiązkowe*

Informacje dodatkowe:

1. *Wniosek, uwagę, zastrzeżenie może złożyć zainteresowana osoba prawna lub fizyczna tylko w formie pisemnej, z wykorzystaniem niniejszego wzoru druku.*
2. *Bezwzględnie obowiązuje podpisanie wypełnionego druku. Wniosek, uwaga, zastrzeżenie złożone na druku bez podpisu nie będą rozpatrywane.*
3. *Wypełniony druk winien być złożony w terminie do 14 dni licząc od dnia przeprowadzonego spotkania informacyjnego w gminie właściwej dla wskazanego adresy zgłaszającego.*
4. *Wypełniony druk należy przesłać:*
   - *pocztą na adres:* ***ARCADIS Sp. z o.o.***
     Biuro Infrastruktury Drogowej w Radomiu,
     Al. J. Grzecznarowskiego 2
     26 – 600 RADOM
   - *faksem na nr :* ***48 363 07 81***
   - *mailem na adres:* konsultacje.radom@arcadis.pl , *dołączając skan wypełnionego druku .*

Załącznik Nr 1

239

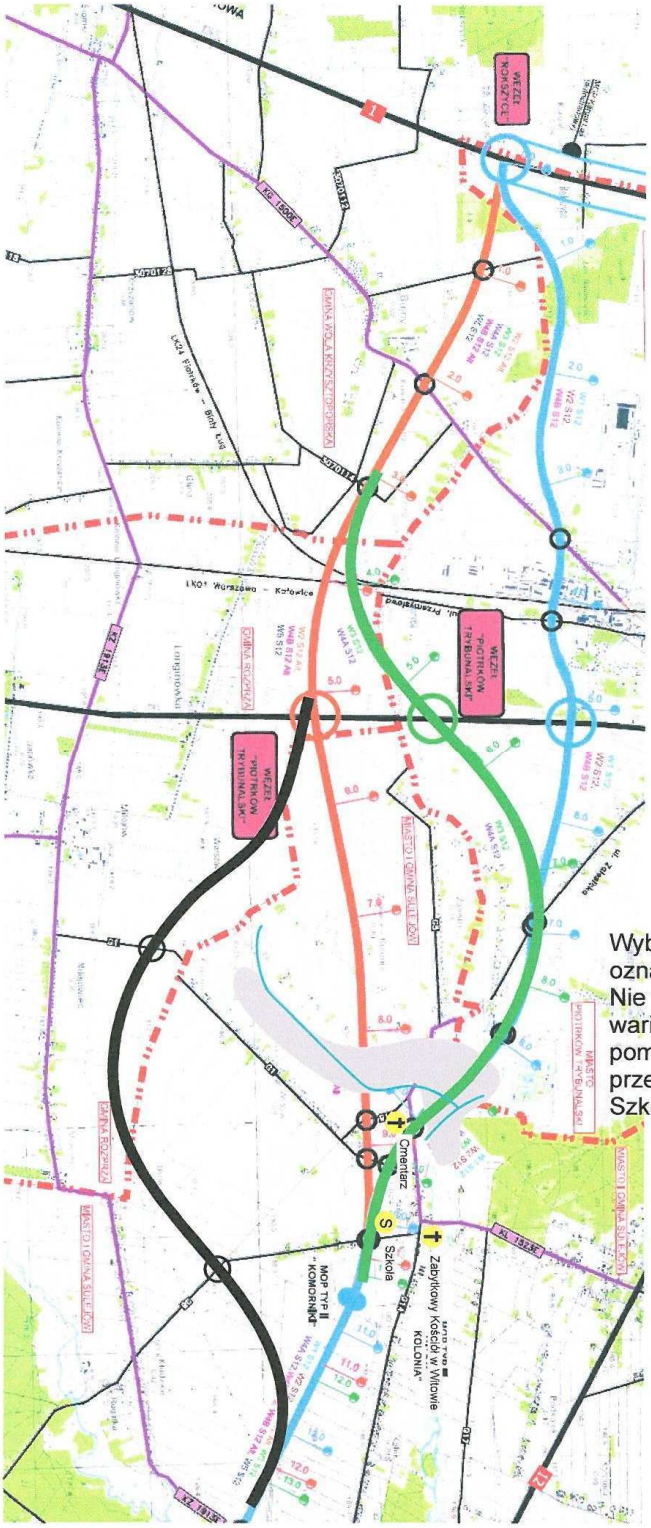

Wybieram wariant odcinka korytarza oznaczony czarną linią.
Nie wyrażam zgody na pozostałe warianty (zielony, niebieski, pomarańczowy) lub ich odcinki przechodzące na wysokości Szkoły Podstawowej w Witowie.

23.02.2011 r. Paweł Jasiński
data i czytelny podpis

Biuro Infrastruktury Drogowej w Radomiu
WPŁYNĘŁO
dn. 24.02.2011 r.
L. dz. 90/22

WNIOSKI, UWAGI, ZASTRZEŻENIA 240

dotyczące wariantów przebiegu korytarzy dróg ekspresowych: S12 i S74,
zgłoszone w okresie wstępnych konsultacji społecznych projektu pn:

„Droga ekspresowa S12 na odcinku Piotrków Trybunalski (A1) – Opoczno (gr. woj. łódzkiego i mazowieckiego) oraz droga ekspresowa S74 na odcinku Sulejów (S12) – gr. woj. łódzkiego i świętokrzyskiego"

Zgłaszający:

Imię i nazwisko lub nazwa firmy *) Mieczysław Oszczek

Adres *)

Gmina *) Sulejów

Treści wniosków, uwag, zastrzeżeń:

Ja niżej podpisany oświadczam, że nie zgadzam się na żaden z przedstawionych mi na Konsultacjach Społecznych w dniu 15 lutego w Sulejowie, wariantów – korytarzy projektowanej drogi S12. . Jednocześnie, w porozumieniu z sąsiadami załączam wydruk mapki jako Załącznik Nr 1 z propozycją odcinka korytarza drogi S12, oznaczonego linią czarną, którą akceptuję.

Uzasadnienie mojej decyzji:

Dzięki proponowanemu przeze mnie poprowadzeniu korytarza drogi S12 unikniemy podziału dróg wsi Witów, Witów Kolonia, Zalesice, Kolonia Zalesice a także wielu, moim zdaniem, niepotrzebnych wyburzeń. Moja propozycja omija w większości tereny budowlane, co również pozwoli odetchnąć właścicielom działek, którzy otrzymali od gminy pozwolenie na budowę na terenach, przez które Państwo poprowadziliście wstępne projekty. Mój wariant nie zwiększa długości planowanej przez Państwa drogi S12 a także przewiduje odpowiednie promienie, łuki, itp. niezbędne przy projektowaniu, ponieważ jest odbiciem lustrzanym jednej z przedstawionych mi - zielonej wersji korytarza. Nie licząc odszkodowań za wyburzane domy, dodatkowo zaoszczędzicie Państwo pieniądze na mniejszej ilości wiaduktów,

Oszczek Mieczysław

240

niezbędnych do wybudowania na skrzyżowaniach z drogami gminnymi, których w mojej propozycji są dwa. Dla przypomnienia, na omawianym odcinku, w Państwa wersjach, jest ich odpowiednio pięć dla zielonego i niebieskiego wariantu lub trzy dla pomarańczowego. Mój korytarz jest czterokrotnie dalej odsunięty od zabytkowego Kościoła św. Małgorzaty i św. Augustyna w Witowie oraz kilkadziesiąt razy dalej od Szkoły Podstawowej, dla której Państwa propozycje idą w jej granicach!! Omija torfowiska (szary obszar), przez które przepływa odnoga rzeczki Strawy (linia niebieska), będąca siedliskiem bobrów, które wraz z sarnami i bocianami wybrały te spokojne okolice na miejsce żeru i odpoczynku. Na opisywanym, podmokłym terenie, można również spotkać gatunki płazów będące pod ścisłą ochroną takie jak: ropucha szara. Mój wariant nie rozdziela cmentarza i parafian od kościoła. Nie grodzi sąsiadów barierami dźwiękochłonnymi. Nie tnie wsi w połowie. Nie koliduje w żaden sposób z obszarami chronionymi Natura 2000. Daje oszczędności finansowe i czasowe oraz nadzieję ludziom, którzy uwierzyli, że mogą w ciszy i spokoju budować na terenie Witowa i Zalesic swoje domy.

W nadziei na pozytywne rozpatrzenie mojej propozycji

z wyrazami szacunku

17-02.2011 — *(miejscowość, data)*

Owczarek Mieczysław — *(czytelny podpis zgłaszającego)*[*)]

[*)] *dane obowiązkowe*

Informacje dodatkowe:

1. *Wniosek, uwagę, zastrzeżenie może złożyć zainteresowana osoba prawna lub fizyczna tylko w formie pisemnej, z wykorzystaniem niniejszego wzoru druku.*
2. *Bezwzględnie obowiązuje podpisanie wypełnionego druku. Wniosek, uwaga, zastrzeżenie złożone na druku bez podpisu nie będą rozpatrywane.*
3. *Wypełniony druk winien być złożony w terminie do 14 dni licząc od dnia przeprowadzonego spotkania informacyjnego w gminie właściwej dla wskazanego adresy zgłaszającego.*
4. *Wypełniony druk należy przesłać:*
   - *pocztą na adres:* ***ARCADIS Sp. z o.o.***
     Biuro Infrastruktury Drogowej w Radomiu,
     Al. J. Grzecznarowskiego 2
     26 – 600 RADOM
   - *faksem na nr :* ***48 363 07 81***
   - *mailem na adres:* *konsultacje.radom@arcadis.pl* , *dołączając skan wypełnionego druku .*

ARCADIS
Infrastruktura · Woda · Środowisko · Budownictwo

Strona 2 z 2

Załącznik Nr 1

240

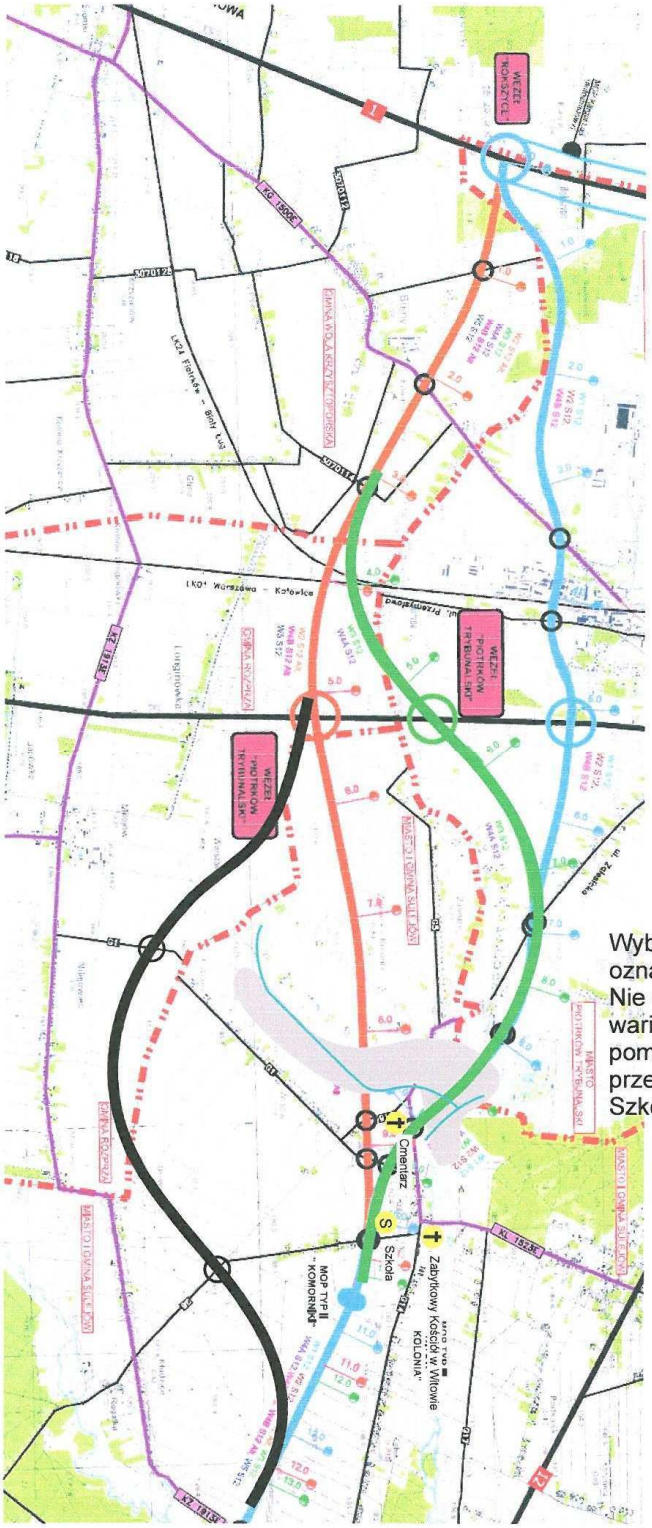

Wybieram wariant odcinka korytarza oznaczony czarną linią.
Nie wyrażam zgody na pozostałe warianty (zielony, niebieski, pomarańczowy) lub ich odcinki przechodzące na wysokości Szkoły Podstawowej w Witowie.

Orzarek Mieczysław
.....
data i czytelny podpis

ARCADIS Sp. z o.o.
Biuro Infrastruktury Drogowej w Radomiu
WPŁYNĘŁO
dn. 24.02.2011
L. dz. 90123

WNIOSKI, UWAGI, ZASTRZEŻENIA 241

dotyczące wariantów przebiegu korytarzy dróg ekspresowych: S12 i S74,
zgłoszone w okresie wstępnych konsultacji społecznych projektu pn:

„Droga ekspresowa S12 na odcinku Piotrków Trybunalski (A1) – Opoczno (gr. woj. łódzkiego i mazowieckiego) oraz droga ekspresowa S74 na odcinku Sulejów (S12) – gr. woj. łódzkiego i świętokrzyskiego"

Zgłaszający:

Imię i nazwisko lub nazwa firmy *) ..... Błaszczyk Andrzej .....

Adres *) .....

Gmina *) ..... Sulejów .....

Treści wniosków, uwag, zastrzeżeń:

Ja niżej podpisany oświadczam, że nie zgadzam się na żaden z przedstawionych mi na Konsultacjach Społecznych w dniu 15 lutego w Sulejowie, wariantów – korytarzy projektowanej drogi S12. . Jednocześnie, w porozumieniu z sąsiadami załączam wydruk mapki jako Załącznik Nr 1 z propozycją odcinka korytarza drogi S12, oznaczonego linią czarną, którą akceptuję.

Uzasadnienie mojej decyzji:

Dzięki proponowanemu przeze mnie poprowadzeniu korytarza drogi S12 unikniemy podziału dróg wsi Witów, Witów Kolonia, Zalesice, Kolonia Zalesice a także wielu, moim zdaniem, niepotrzebnych wyburzeń. Moja propozycja omija w większości tereny budowlane, co również pozwoli odetchnąć właścicielom działek, którzy otrzymali od gminy pozwolenie na budowę na terenach, przez które Państwo poprowadziliście wstępne projekty. Mój wariant nie zwiększa długości planowanej przez Państwa drogi S12 a także przewiduje odpowiednie promienie, łuki, itp. niezbędne przy projektowaniu, ponieważ jest odbiciem lustrzanym jednej z przedstawionych mi - zielonej wersji korytarza. Nie licząc odszkodowań za wyburzane domy, dodatkowo zaoszczędzicie Państwo pieniądze na mniejszej ilości wiaduktów,

Błaszczyk Andrzej

241

niezbędnych do wybudowania na skrzyżowaniach z drogami gminnymi, których w mojej propozycji są dwa. Dla przypomnienia, na omawianym odcinku, w Państwa wersjach, jest ich odpowiednio pięć dla zielonego i niebieskiego wariantu lub trzy dla pomarańczowego. Mój korytarz jest czterokrotnie dalej odsunięty od zabytkowego Kościoła św. Małgorzaty i św. Augustyna w Witowie oraz kilkadziesiąt razy dalej od Szkoły Podstawowej, dla której Państwa propozycje idą w jej granicach!! Omija torfowiska (szary obszar), przez które przepływa odnoga rzeczki Strawy (linia niebieska), będąca siedliskiem bobrów, które wraz z sarnami i bocianami wybrały te spokojne okolice na miejsce żeru i odpoczynku. Na opisywanym, podmokłym terenie, można również spotkać gatunki płazów będące pod ścisłą ochroną takie jak: ropucha szara. Mój wariant nie rozdziela cmentarza i parafian od kościoła. Nie grodzi sąsiadów barierami dźwiękochłonnymi. Nie tnie wsi w połowie. Nie koliduje w żaden sposób z obszarami chronionymi Natura 2000. Daje oszczędności finansowe i czasowe oraz nadzieję ludziom, którzy uwierzyli, że mogą w ciszy i spokoju budować na terenie Witowa i Zalesic swoje domy.

W nadziei na pozytywne rozpatrzenie mojej propozycji

z wyrazami szacunku

Witów 19 17-2-2011 — (miejscowość, data)

Błaszczyk Andrzej — (czytelny podpis zgłaszającego)*)

*) dane obowiązkowe

Informacje dodatkowe:

1. *Wniosek, uwagę, zastrzeżenie może złożyć zainteresowana osoba prawna lub fizyczna tylko w formie pisemnej, z wykorzystaniem niniejszego wzoru druku.*
2. *Bezwzględnie obowiązuje podpisanie wypełnionego druku. Wniosek, uwaga, zastrzeżenie złożone na druku bez podpisu nie będą rozpatrywane.*
3. *Wypełniony druk winien być złożony w terminie do 14 dni licząc od dnia przeprowadzonego spotkania informacyjnego w gminie właściwej dla wskazanego adresy zgłaszającego.*
4. *Wypełniony druk należy przesłać:*
   - *pocztą na adres:* ***ARCADIS Sp. z o.o.***
     Biuro Infrastruktury Drogowej w Radomiu,
     Al. J. Grzecznarowskiego 2
     26 – 600 RADOM
   - *faksem na nr :* ***48 363 07 81***
   - *mailem na adres:* konsultacje.radom@arcadis.pl , *dołączając skan wypełnionego druku .*

241

Załącznik Nr 1

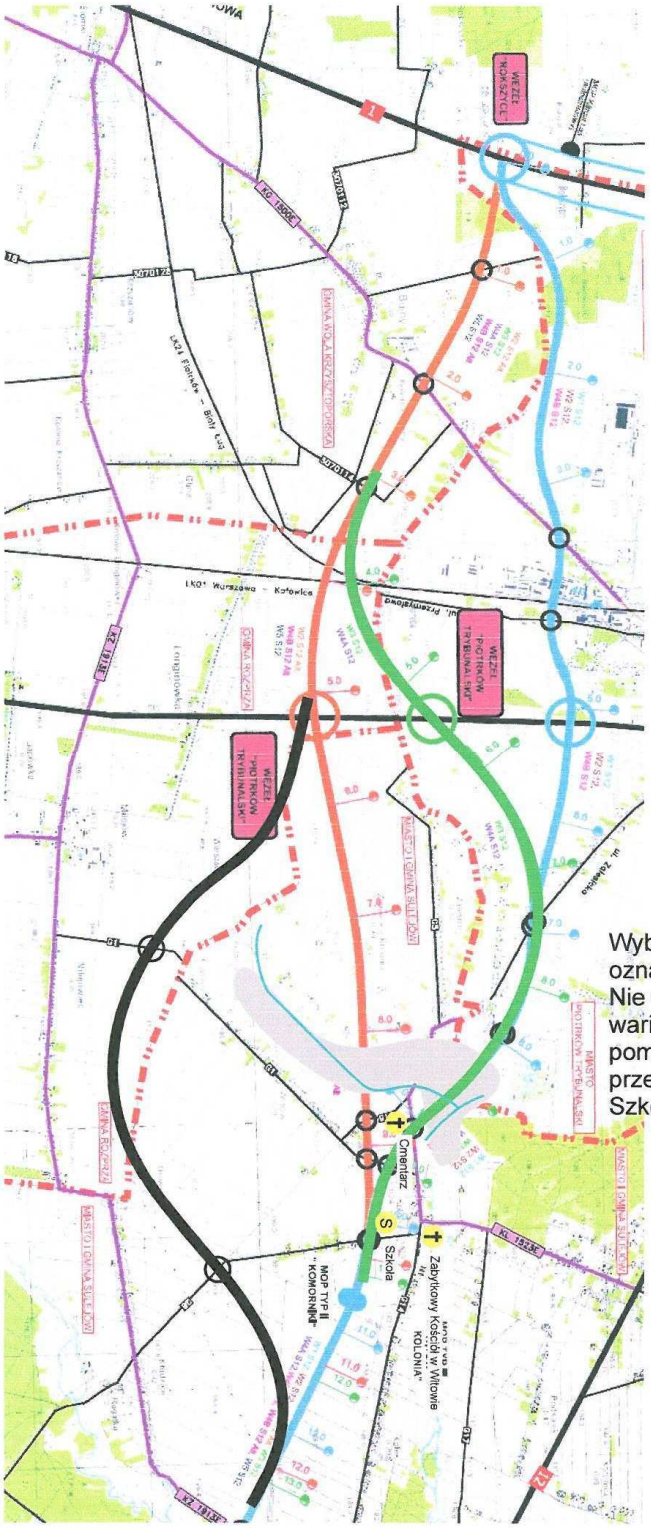

Wybieram wariant odcinka korytarza oznaczony czarną linią.
Nie wyrażam zgody na pozostałe warianty (zielony, niebieski, pomarańczowy) lub ich odcinki przechodzące na wysokości Szkoły Podstawowej w Witowie.

Błaszczyk Andrzej
.....
data i czytelny podpis

ARCADIS Sp. z o.o.
Biuro Infrastruktury Drogowej w Radomiu
WPŁYNĘŁO
dn. 24.02.2011 r.
L. dz. 90/24

WNIOSKI, UWAGI, ZASTRZEŻENIA **242**

dotyczące wariantów przebiegu korytarzy dróg ekspresowych: S12 i S74,
zgłoszone w okresie wstępnych konsultacji społecznych projektu pn:

„Droga ekspresowa S12 na odcinku Piotrków Trybunalski (A1) – Opoczno (gr. woj. łódzkiego i mazowieckiego) oraz droga ekspresowa S74 na odcinku Sulejów (S12) – gr. woj. łódzkiego i świętokrzyskiego"

Zgłaszający:

Imię i nazwisko lub nazwa firmy *) Michał Błaszczyński

Adres *) .....

Gmina *) SULEJÓW

Treści wniosków, uwag, zastrzeżeń:

Ja niżej podpisany oświadczam, że nie zgadzam się na żaden z przedstawionych mi na Konsultacjach Społecznych w dniu 15 lutego w Sulejowie, wariantów – korytarzy projektowanej drogi S12. . Jednocześnie, w porozumieniu z sąsiadami załączam wydruk mapki jako Załącznik Nr 1 z propozycją odcinka korytarza drogi S12, oznaczonego linią czarną, którą akceptuję.

Uzasadnienie mojej decyzji:

Dzięki proponowanemu przeze mnie poprowadzeniu korytarza drogi S12 unikniemy podziału dróg wsi Witów, Witów Kolonia, Zalesice, Kolonia Zalesice a także wielu, moim zdaniem, niepotrzebnych wyburzeń. Moja propozycja omija w większości tereny budowlane, co również pozwoli odetchnąć właścicielom działek, którzy otrzymali od gminy pozwolenie na budowę na terenach, przez które Państwo poprowadziliście wstępne projekty. Mój wariant nie zwiększa długości planowanej przez Państwa drogi S12 a także przewiduje odpowiednie promienie, łuki, itp. niezbędne przy projektowaniu, ponieważ jest odbiciem lustrzanym jednej z przedstawionych mi - zielonej wersji korytarza. Nie licząc odszkodowań za wyburzane domy, dodatkowo zaoszczędzicie Państwo pieniądze na mniejszej ilości wiaduktów,

242

niezbędnych do wybudowania na skrzyżowaniach z drogami gminnymi, których w mojej propozycji są dwa. Dla przypomnienia, na omawianym odcinku, w Państwa wersjach, jest ich odpowiednio pięć dla zielonego i niebieskiego wariantu lub trzy dla pomarańczowego. Mój korytarz jest czterokrotnie dalej odsunięty od zabytkowego Kościoła św. Małgorzaty i św. Augustyna w Witowie oraz kilkadziesiąt razy dalej od Szkoły Podstawowej, dla której Państwa propozycje idą w jej granicach!! Omija torfowiska (szary obszar), przez które przepływa odnoga rzeczki Strawy (linia niebieska), będąca siedliskiem bobrów, które wraz z sarnami i bocianami wybrały te spokojne okolice na miejsce żeru i odpoczynku. Na opisywanym, podmokłym terenie, można również spotkać gatunki płazów będące pod ścisłą ochroną takie jak: ropucha szara. Mój wariant nie rozdziela cmentarza i parafian od kościoła. Nie grodzi sąsiadów barierami dźwiękochłonnymi. Nie tnie wsi w połowie. Nie koliduje w żaden sposób z obszarami chronionymi Natura 2000. Daje oszczędności finansowe i czasowe oraz nadzieję ludziom, którzy uwierzyli, że mogą w ciszy i spokoju budować na terenie Witowa i Zalesic swoje domy.

W nadziei na pozytywne rozpatrzenie mojej propozycji

z wyrazami szacunku

Witów 2011.02.16
(miejscowość, data)

Błaszczyszyn
(czytelny podpis zgłaszającego))*

**) dane obowiązkowe*

Informacje dodatkowe:

1. *Wniosek, uwagę, zastrzeżenie może złożyć zainteresowana osoba prawna lub fizyczna tylko w formie pisemnej, z wykorzystaniem niniejszego wzoru druku.*
2. *Bezwzględnie obowiązuje podpisanie wypełnionego druku. Wniosek, uwaga, zastrzeżenie złożone na druku bez podpisu nie będą rozpatrywane.*
3. *Wypełniony druk winien być złożony w terminie do 14 dni licząc od dnia przeprowadzonego spotkania informacyjnego w gminie właściwej dla wskazanego adresy zgłaszającego.*
4. *Wypełniony druk należy przesłać:*
   - *pocztą na adres:* ***ARCADIS Sp. z o.o.***
     Biuro Infrastruktury Drogowej w Radomiu,
     Al. J. Grzecznarowskiego 2
     26 – 600 RADOM
   - *faksem na nr :* ***48 363 07 81***
   - *mailem na adres:* konsultacje.radom@arcadis.pl , *dołączając skan wypełnionego druku .*

242

Załącznik Nr 1

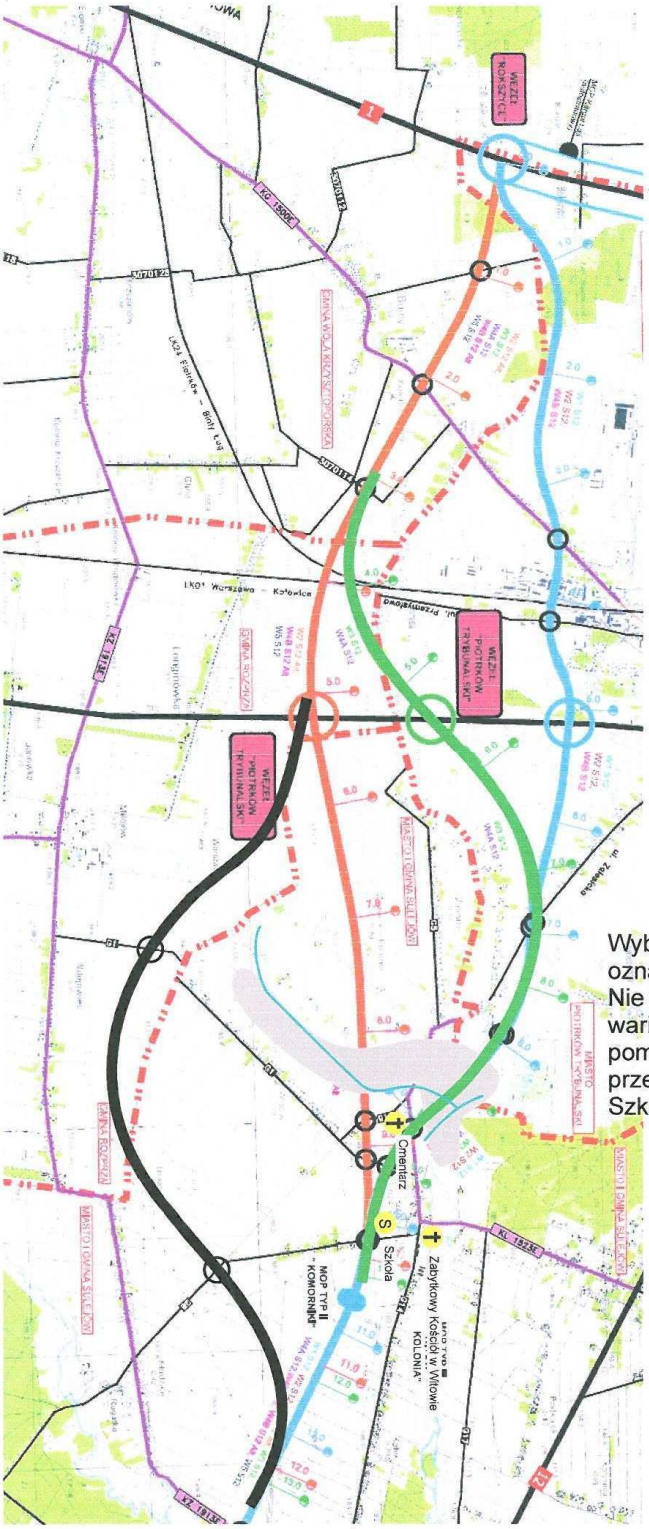

Wybieram wariant odcinka korytarza oznaczony czarną linią.
Nie wyrażam zgody na pozostałe warianty (zielony, niebieski, pomarańczowy) lub ich odcinki przechodzące na wysokości Szkoły Podstawowej w Witowie.

20.10.2015 [illegible]

data i czytelny podpis

ARCADIS Sp. z o.o.
Biuro Infrastruktury Drogowej w Radomiu
WPŁYNĘŁO
dn. 24.02.2011 r.
L. dz. 3025

WNIOSKI, UWAGI, ZASTRZEŻENIA 243

dotyczące wariantów przebiegu korytarzy dróg ekspresowych: S12 i S74,
zgłoszone w okresie wstępnych konsultacji społecznych projektu pn:

„Droga ekspresowa S12 na odcinku Piotrków Trybunalski (A1) – Opoczno (gr. woj. łódzkiego i mazowieckiego) oraz droga ekspresowa S74 na odcinku Sulejów (S12) – gr. woj. łódzkiego i świętokrzyskiego"

Zgłaszający:

Imię i nazwisko lub nazwa firmy *) Edyta Pałubska

Adres *)

Gmina *) Sulejów

Treści wniosków, uwag, zastrzeżeń:

Ja niżej podpisany oświadczam, że nie zgadzam się na żaden z przedstawionych mi na Konsultacjach Społecznych w dniu 15 lutego w Sulejowie, wariantów – korytarzy projektowanej drogi S12. . Jednocześnie, w porozumieniu z sąsiadami załączam wydruk mapki jako Załącznik Nr 1 z propozycją odcinka korytarza drogi S12, oznaczonego linią czarną, którą akceptuję.

Uzasadnienie mojej decyzji:

Dzięki proponowanemu przeze mnie poprowadzeniu korytarza drogi S12 unikniemy podziału dróg wsi Witów, Witów Kolonia, Zalesice, Kolonia Zalesice a także wielu, moim zdaniem, niepotrzebnych wyburzeń. Moja propozycja omija w większości tereny budowlane, co również pozwoli odetchnąć właścicielom działek, którzy otrzymali od gminy pozwolenie na budowę na terenach, przez które Państwo poprowadziliście wstępne projekty. Mój wariant nie zwiększa długości planowanej przez Państwa drogi S12 a także przewiduje odpowiednie promienie, łuki, itp. niezbędne przy projektowaniu, ponieważ jest odbiciem lustrzanym jednej z przedstawionych mi - zielonej wersji korytarza. Nie licząc odszkodowań za wyburzane domy, dodatkowo zaoszczędzicie Państwo pieniądze na mniejszej ilości wiaduktów,

Edyta Pałubska

243

niezbędnych do wybudowania na skrzyżowaniach z drogami gminnymi, których w mojej propozycji są dwa. Dla przypomnienia, na omawianym odcinku, w Państwa wersjach, jest ich odpowiednio pięć dla zielonego i niebieskiego wariantu lub trzy dla pomarańczowego. Mój korytarz jest czterokrotnie dalej odsunięty od zabytkowego Kościoła św. Małgorzaty i św. Augustyna w Witowie oraz kilkadziesiąt razy dalej od Szkoły Podstawowej, dla której Państwa propozycje idą w jej granicach!! Omija torfowiska (szary obszar), przez które przepływa odnoga rzeczki Strawy (linia niebieska), będąca siedliskiem bobrów, które wraz z sarnami i bocianami wybrały te spokojne okolice na miejsce żeru i odpoczynku. Na opisywanym, podmokłym terenie, można również spotkać gatunki płazów będące pod ścisłą ochroną takie jak: ropucha szara. Mój wariant nie rozdziela cmentarza i parafian od kościoła. Nie grodzi sąsiadów barierami dźwiękochłonnymi. Nie tnie wsi w połowie. Nie koliduje w żaden sposób z obszarami chronionymi Natura 2000. Daje oszczędności finansowe i czasowe oraz nadzieję ludziom, którzy uwierzyli, że mogą w ciszy i spokoju budować na terenie Witowa i Zalesic swoje domy.

W nadziei na pozytywne rozpatrzenie mojej propozycji

z wyrazami szacunku

17.II.2011r Witów
(miejscowość, data)

Edyta Pałubska
(czytelny podpis zgłaszającego)*)

*) dane obowiązkowe

Informacje dodatkowe:

1. *Wniosek, uwagę, zastrzeżenie może złożyć zainteresowana osoba prawna lub fizyczna tylko w formie pisemnej, z wykorzystaniem niniejszego wzoru druku.*
2. *Bezwzględnie obowiązuje podpisanie wypełnionego druku. Wniosek, uwaga, zastrzeżenie złożone na druku bez podpisu nie będą rozpatrywane.*
3. *Wypełniony druk winien być złożony w terminie do 14 dni licząc od dnia przeprowadzonego spotkania informacyjnego w gminie właściwej dla wskazanego adresy zgłaszającego.*
4. *Wypełniony druk należy przesłać:*
   - *pocztą na adres:* ***ARCADIS Sp. z o.o.***
     Biuro Infrastruktury Drogowej w Radomiu,
     Al. J. Grzecznarowskiego 2
     26 – 600 RADOM
   - *faksem na nr :* ***48 363 07 81***
   - *mailem na adres:* *konsultacje.radom@arcadis.pl* , *dołączając skan wypełnionego druku .*

ARCADIS
Infrastruktura · Woda · Środowisko · Budownictwo

Strona 2 z 2

243

Załącznik Nr 1

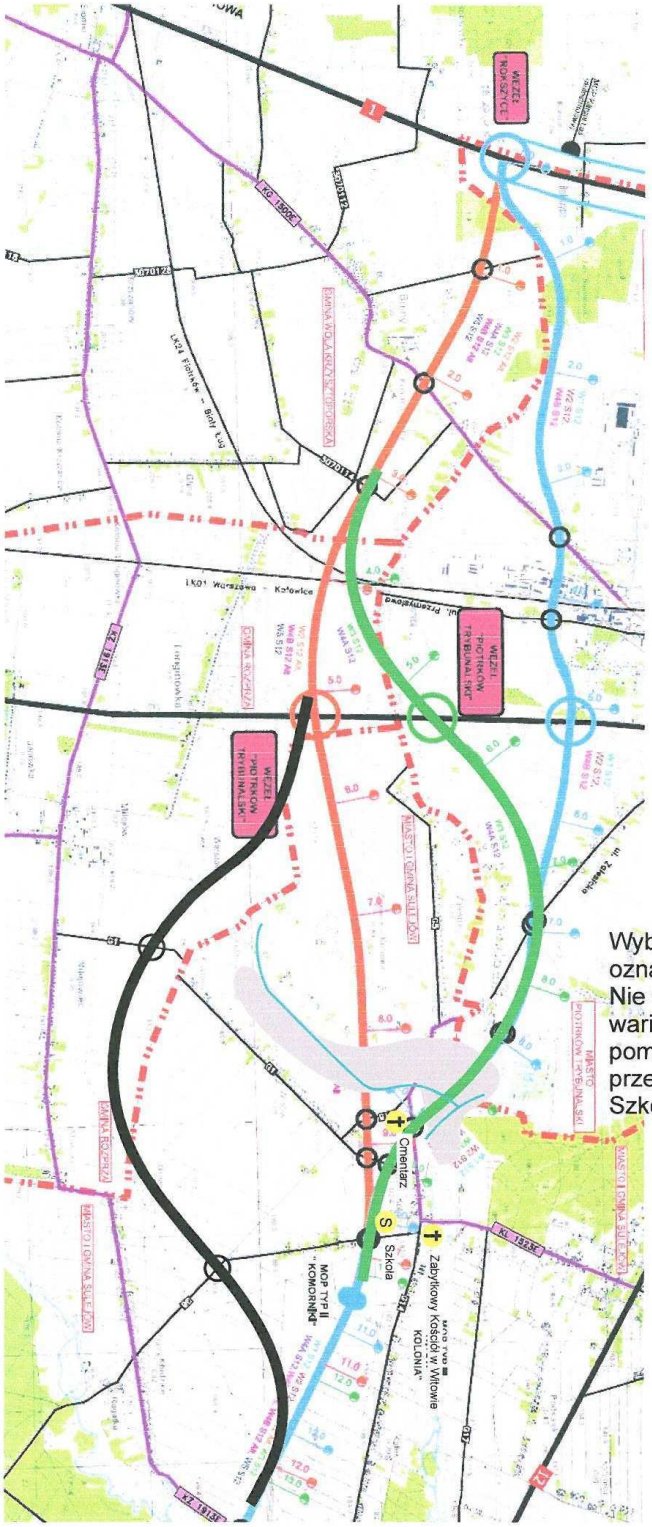

Wybieram wariant odcinka korytarza oznaczony czarną linią.
Nie wyrażam zgody na pozostałe warianty (zielony, niebieski, pomarańczowy) lub ich odcinki przechodzące na wysokości Szkoły Podstawowej w Witowie.

17 II 2011 Edyta Pawłowska
data i czytelny podpis

ARCADIS Sp. z o.o.
Biuro Infrastruktury Drogowej w Radomiu
WPŁYNĘŁO
dn. 24.02.2011 r.
L. dz. 3026

WNIOSKI, UWAGI, ZASTRZEŻENIA 244

dotyczące wariantów przebiegu korytarzy dróg ekspresowych: S12 i S74,
zgłoszone w okresie wstępnych konsultacji społecznych projektu pn:

„Droga ekspresowa S12 na odcinku Piotrków Trybunalski (A1) – Opoczno (gr. woj. łódzkiego i mazowieckiego) oraz droga ekspresowa S74 na odcinku Sulejów (S12) – gr. woj. łódzkiego i świętokrzyskiego"

Zgłaszający:

Imię i nazwisko lub nazwa firmy *) Elżbieta Siwa

Adres *) .....

Gmina *) Sulejów

Treści wniosków, uwag, zastrzeżeń:

Ja niżej podpisany oświadczam, że nie zgadzam się na żaden z przedstawionych mi na Konsultacjach Społecznych w dniu 15 lutego 2011 roku w Sulejowie, wariantów – korytarzy projektowanej drogi S12. . Jednocześnie, w porozumieniu z sąsiadami załączam wydruk mapki jako Załącznik Nr 1 z propozycją odcinka korytarza drogi S12, oznaczonego linią czarną, którą akceptuję.

Uzasadnienie mojej decyzji:

Dzięki proponowanemu przeze mnie poprowadzeniu korytarza drogi S12 unikniemy podziału dróg wsi Witów, Witów Kolonia, Zalesice, Kolonia Zalesice a także wielu, moim zdaniem, niepotrzebnych wyburzeń. Moja propozycja omija w większości tereny budowlane, co również pozwoli odetchnąć właścicielom działek, którzy otrzymali od gminy pozwolenie na budowę na terenach, przez które Państwo poprowadziliście wstępne projekty. Mój wariant nie zwiększa długości planowanej przez Państwa drogi S12 a także przewiduje odpowiednie promienie, łuki, itp. niezbędne przy projektowaniu, ponieważ jest odbiciem lustrzanym jednej z przedstawionych mi - zielonej wersji korytarza. Nie licząc odszkodowań za wyburzane domy, dodatkowo zaoszczędzicie Państwo pieniądze na mniejszej ilości wiaduktów,

Elżbieta

244

niezbędnych do wybudowania na skrzyżowaniach z drogami gminnymi, których w mojej propozycji są dwa. Dla przypomnienia, na omawianym odcinku, w Państwa wersjach, jest ich odpowiednio pięć dla zielonego i niebieskiego wariantu lub trzy dla pomarańczowego. Mój korytarz jest czterokrotnie dalej odsunięty od zabytkowego Kościoła św. Małgorzaty i św. Augustyna w Witowie oraz kilkadziesiąt razy dalej od Szkoły Podstawowej, dla której Państwa propozycje idą w jej granicach!! Omija torfowiska (szary obszar), przez które przepływa odnoga rzeczki Strawy (linia niebieska), będąca siedliskiem bobrów, które wraz z sarnami i bocianami wybrały te spokojne okolice na miejsce żeru i odpoczynku. Na opisywanym, podmokłym terenie, można również spotkać gatunki płazów będące pod ścisłą ochroną takie jak: ropucha szara. Mój wariant nie rozdziela cmentarza i parafian od kościoła. Nie grodzi sąsiadów barierami dźwiękochłonnymi. Nie tnie wsi w połowie. Nie koliduje w żaden sposób z obszarami chronionymi Natura 2000. Daje oszczędności finansowe i czasowe oraz nadzieję ludziom, którzy uwierzyli, że mogą w ciszy i spokoju budować na terenie Witowa i Zalesic swoje domy.

W nadziei na pozytywne rozpatrzenie mojej propozycji

z wyrazami szacunku

18.02.2011r. — *(miejscowość, data)*

Irena Elżbieta — *(czytelny podpis zgłaszającego)*)*

*) *dane obowiązkowe*

Informacje dodatkowe:

1. *Wniosek, uwagę, zastrzeżenie może złożyć zainteresowana osoba prawna lub fizyczna tylko w formie pisemnej, z wykorzystaniem niniejszego wzoru druku.*
2. *Bezwzględnie obowiązuje podpisanie wypełnionego druku. Wniosek, uwaga, zastrzeżenie złożone na druku bez podpisu nie będą rozpatrywane.*
3. *Wypełniony druk winien być złożony w terminie do 14 dni licząc od dnia przeprowadzonego spotkania informacyjnego w gminie właściwej dla wskazanego adresy zgłaszającego.*
4. *Wypełniony druk należy przesłać:*
   - *pocztą na adres:* ***ARCADIS Sp. z o.o.***
     Biuro Infrastruktury Drogowej w Radomiu,
     Al. J. Grzecznarowskiego 2
     26 – 600 RADOM
   - *faksem na nr :* ***48 363 07 81***
   - *mailem na adres:* konsultacje.radom@arcadis.pl , *dołączając skan wypełnionego druku .*

244

Załącznik Nr 1

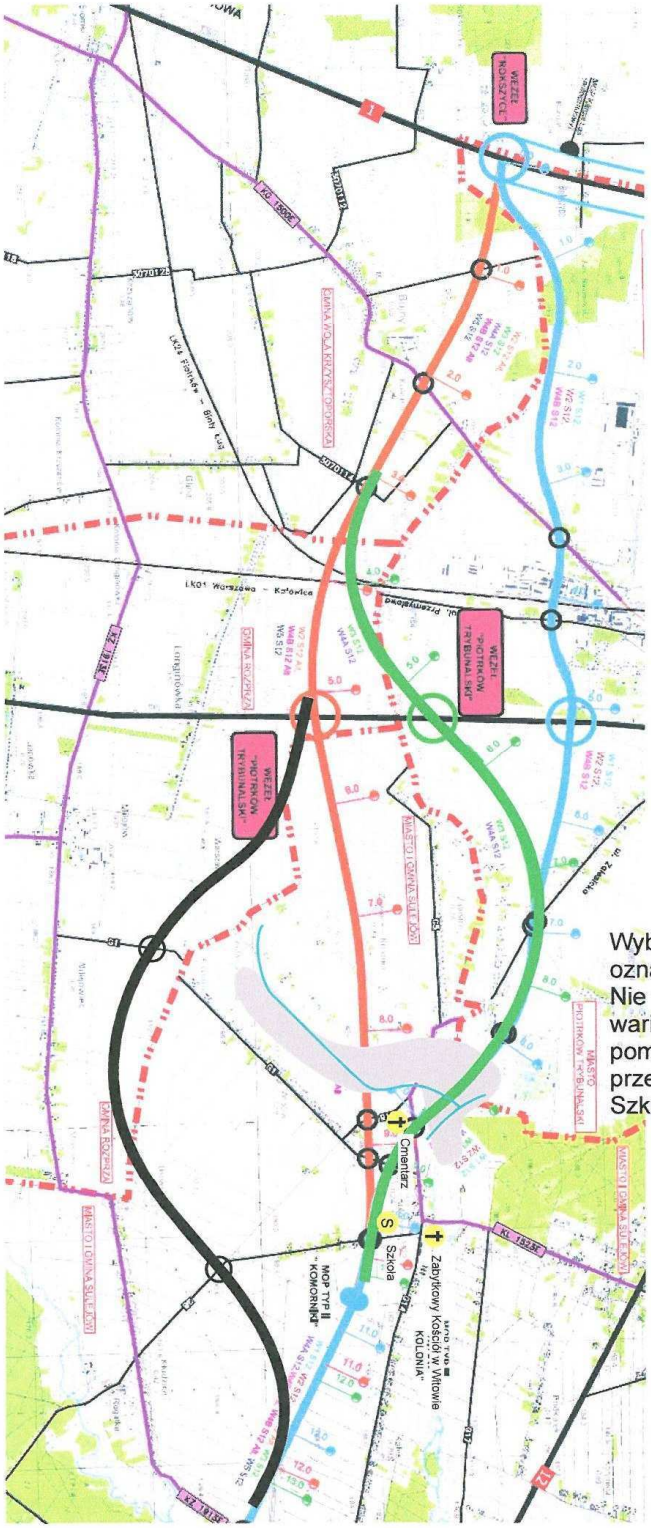

Wybieram wariant odcinka korytarza oznaczony czarną linią.
Nie wyrażam zgody na pozostałe warianty (zielony, niebieski, pomarańczowy) lub ich odcinki przechodzące na wysokości Szkoły Podstawowej w Witowie.

18.07.2011 Lisa Elżbieta

data i czytelny podpis

ARCADIS Sp. z o.o.
Biuro Infrastruktury Drogowej w Radomiu
WPŁYNĘŁO
dn. 24.02.2011 r.
L. dz. 90/27

WNIOSKI, UWAGI, ZASTRZEŻENIA 245

dotyczące wariantów przebiegu korytarzy dróg ekspresowych: S12 i S74,
zgłoszone w okresie wstępnych konsultacji społecznych projektu pn:

„Droga ekspresowa S12 na odcinku Piotrków Trybunalski (A1) – Opoczno (gr. woj. łódzkiego i mazowieckiego) oraz droga ekspresowa S74 na odcinku Sulejów (S12) – gr. woj. łódzkiego i świętokrzyskiego"

Zgłaszający:

Imię i nazwisko lub nazwa firmy *) ..... Fgoja Elżbieta .....

Adres *) .....

Gmina *) ..... Sulejów .....

Treści wniosków, uwag, zastrzeżeń:

Ja niżej podpisany oświadczam, że nie zgadzam się na żaden z przedstawionych mi na Konsultacjach Społecznych w dniu 15 lutego 2011 roku w Sulejowie, wariantów – korytarzy projektowanej drogi S12. . Jednocześnie, w porozumieniu z sąsiadami załączam wydruk mapki jako Załącznik Nr 1 z propozycją odcinka korytarza drogi S12, oznaczonego linią czarną, którą akceptuję.

Uzasadnienie mojej decyzji:

Dzięki proponowanemu przeze mnie poprowadzeniu korytarza drogi S12 unikniemy podziału dróg wsi Witów, Witów Kolonia, Zalesice, Kolonia Zalesice a także wielu, moim zdaniem, niepotrzebnych wyburzeń. Moja propozycja omija w większości tereny budowlane, co również pozwoli odetchnąć właścicielom działek, którzy otrzymali od gminy pozwolenie na budowę na terenach, przez które Państwo poprowadziliście wstępne projekty. Mój wariant nie zwiększa długości planowanej przez Państwa drogi S12 a także przewiduje odpowiednie promienie, łuki, itp. niezbędne przy projektowaniu, ponieważ jest odbiciem lustrzanym jednej z przedstawionych mi - zielonej wersji korytarza. Nie licząc odszkodowań za wyburzane domy, dodatkowo zaoszczędzicie Państwo pieniądze na mniejszej ilości wiaduktów,

Fgoja Elżbieta

245

niezbędnych do wybudowania na skrzyżowaniach z drogami gminnymi, których w mojej propozycji są dwa. Dla przypomnienia, na omawianym odcinku, w Państwa wersjach, jest ich odpowiednio pięć dla zielonego i niebieskiego wariantu lub trzy dla pomarańczowego. Mój korytarz jest czterokrotnie dalej odsunięty od zabytkowego Kościoła św. Małgorzaty i św. Augustyna w Witowie oraz kilkadziesiąt razy dalej od Szkoły Podstawowej, dla której Państwa propozycje idą w jej granicach!! Omija torfowiska (szary obszar), przez które przepływa odnoga rzeczki Strawy (linia niebieska), będąca siedliskiem bobrów, które wraz z sarnami i bocianami wybrały te spokojne okolice na miejsce żeru i odpoczynku. Na opisywanym, podmokłym terenie, można również spotkać gatunki płazów będące pod ścisłą ochroną takie jak: ropucha szara. Mój wariant nie rozdziela cmentarza i parafian od kościoła. Nie grodzi sąsiadów barierami dźwiękochłonnymi. Nie tnie wsi w połowie. Nie koliduje w żaden sposób z obszarami chronionymi Natura 2000. Daje oszczędności finansowe i czasowe oraz nadzieję ludziom, którzy uwierzyli, że mogą w ciszy i spokoju budować na terenie Witowa i Zalesic swoje domy.

W nadziei na pozytywne rozpatrzenie mojej propozycji

z wyrazami szacunku

18 I 2011.
(miejscowość, data)

Łagow Elżbieta
(czytelny podpis zgłaszającego))*

*) *dane obowiązkowe*

Informacje dodatkowe:

1. *Wniosek, uwagę, zastrzeżenie może złożyć zainteresowana osoba prawna lub fizyczna tylko w formie pisemnej, z wykorzystaniem niniejszego wzoru druku.*
2. *Bezwzględnie obowiązuje podpisanie wypełnionego druku. Wniosek, uwaga, zastrzeżenie złożone na druku bez podpisu nie będą rozpatrywane.*
3. *Wypełniony druk winien być złożony w terminie do 14 dni licząc od dnia przeprowadzonego spotkania informacyjnego w gminie właściwej dla wskazanego adresy zgłaszającego.*
4. *Wypełniony druk należy przesłać:*
   - *pocztą na adres:* ***ARCADIS Sp. z o.o.***
     Biuro Infrastruktury Drogowej w Radomiu,
     Al. J. Grzecznarowskiego 2
     26 – 600 RADOM
   - *faksem na nr :* ***48 363 07 81***
   - *mailem na adres:* konsultacje.radom@arcadis.pl , *dołączając skan wypełnionego druku*

Załącznik Nr 1

245

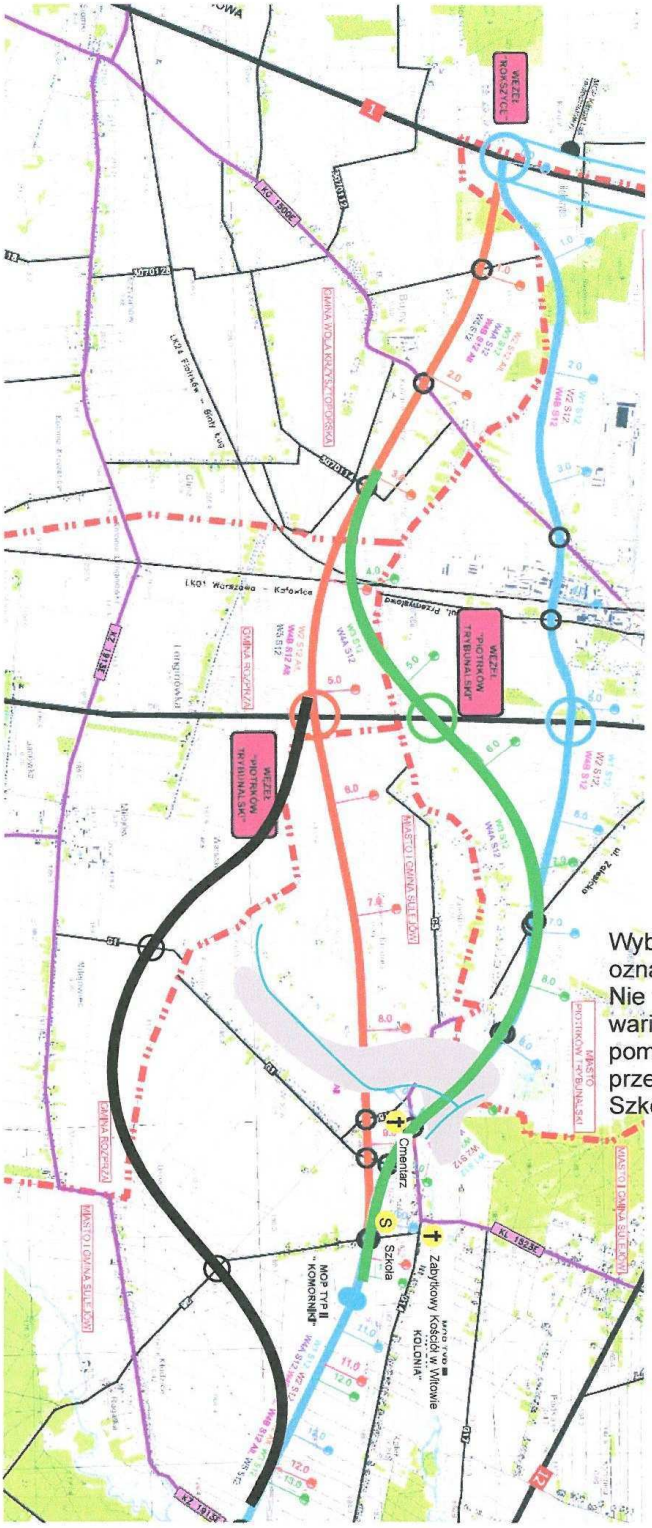

Wybieram wariant odcinka korytarza oznaczony czarną linią.
Nie wyrażam zgody na pozostałe warianty (zielony, niebieski, pomarańczowy) lub ich odcinki przechodzące na wysokości Szkoły Podstawowej w Witowie.

Sygn. Elżbieta
data i czytelny podpis

ARCADIS Sp. z o.o.
Biuro Infrastruktury [illegible] w Radomiu
WPŁYNĘŁO
dn. 24.02.2011
L. dz. 90128

WNIOSKI, UWAGI, ZASTRZEŻENIA 246

dotyczące wariantów przebiegu korytarzy dróg ekspresowych: S12 i S74,
zgłoszone w okresie wstępnych konsultacji społecznych projektu pn:

„Droga ekspresowa S12 na odcinku Piotrków Trybunalski (A1) – Opoczno (gr. woj. łódzkiego i mazowieckiego) oraz droga ekspresowa S74 na odcinku Sulejów (S12) – gr. woj. łódzkiego i świętokrzyskiego"

Zgłaszający:

Imię i nazwisko lub nazwa firmy *) ..... Fogiel Jarosław .....

Adres *) .....

Gmina *) ..... Sulejów .....

Treści wniosków, uwag, zastrzeżeń:

Ja niżej podpisany oświadczam, że nie zgadzam się na żaden z przedstawionych mi na Konsultacjach Społecznych w dniu 15 lutego 2011 roku w Sulejowie, wariantów – korytarzy projektowanej drogi S12. . Jednocześnie, w porozumieniu z sąsiadami załączam wydruk mapki jako Załącznik Nr 1 z propozycją odcinka korytarza drogi S12, oznaczonego linią czarną, którą akceptuję.

Uzasadnienie mojej decyzji:

Dzięki proponowanemu przeze mnie poprowadzeniu korytarza drogi S12 unikniemy podziału dróg wsi Witów, Witów Kolonia, Zalesice, Kolonia Zalesice a także wielu, moim zdaniem, niepotrzebnych wyburzeń. Moja propozycja omija w większości tereny budowlane, co również pozwoli odetchnąć właścicielom działek, którzy otrzymali od gminy pozwolenie na budowę na terenach, przez które Państwo poprowadziliście wstępne projekty. Mój wariant nie zwiększa długości planowanej przez Państwa drogi S12 a także przewiduje odpowiednie promienie, łuki, itp. niezbędne przy projektowaniu, ponieważ jest odbiciem lustrzanym jednej z przedstawionych mi - zielonej wersji korytarza. Nie licząc odszkodowań za wyburzane domy, dodatkowo zaoszczędzicie Państwo pieniądze na mniejszej ilości wiaduktów,

Fogiel Jarosław

246

niezbędnych do wybudowania na skrzyżowaniach z drogami gminnymi, których w mojej propozycji są dwa. Dla przypomnienia, na omawianym odcinku, w Państwa wersjach, jest ich odpowiednio pięć dla zielonego i niebieskiego wariantu lub trzy dla pomarańczowego. Mój korytarz jest czterokrotnie dalej odsunięty od zabytkowego Kościoła św. Małgorzaty i św. Augustyna w Witowie oraz kilkadziesiąt razy dalej od Szkoły Podstawowej, dla której Państwa propozycje idą w jej granicach!! Omija torfowiska (szary obszar), przez które przepływa odnoga rzeczki Strawy (linia niebieska), będąca siedliskiem bobrów, które wraz z sarnami i bocianami wybrały te spokojne okolice na miejsce żeru i odpoczynku. Na opisywanym, podmokłym terenie, można również spotkać gatunki płazów będące pod ścisłą ochroną takie jak: ropucha szara. Mój wariant nie rozdziela cmentarza i parafian od kościoła. Nie grodzi sąsiadów barierami dźwiękochłonnymi. Nie tnie wsi w połowie. Nie koliduje w żaden sposób z obszarami chronionymi Natura 2000. Daje oszczędności finansowe i czasowe oraz nadzieję ludziom, którzy uwierzyli, że mogą w ciszy i spokoju budować na terenie Witowa i Zalesic swoje domy.

W nadziei na pozytywne rozpatrzenie mojej propozycji

z wyrazami szacunku

18 I - 2011
(miejscowość, data)

Józef Stanisław.
(czytelny podpis zgłaszającego)*)

*) dane obowiązkowe

Informacje dodatkowe:

1. *Wniosek, uwagę, zastrzeżenie może złożyć zainteresowana osoba prawna lub fizyczna tylko w formie pisemnej, z wykorzystaniem niniejszego wzoru druku.*
2. *Bezwzględnie obowiązuje podpisanie wypełnionego druku. Wniosek, uwaga, zastrzeżenie złożone na druku bez podpisu nie będą rozpatrywane.*
3. *Wypełniony druk winien być złożony w terminie do 14 dni licząc od dnia przeprowadzonego spotkania informacyjnego w gminie właściwej dla wskazanego adresy zgłaszającego.*
4. *Wypełniony druk należy przesłać:*
   - *pocztą na adres:* ***ARCADIS Sp. z o.o.***
     Biuro Infrastruktury Drogowej w Radomiu,
     Al. J. Grzecznarowskiego 2
     26 – 600 RADOM
   - *faksem na nr :* ***48 363 07 81***
   - *mailem na adres:* konsultacje.radom@arcadis.pl , *dołączając skan wypełnionego druku .*

Załącznik Nr 1

246

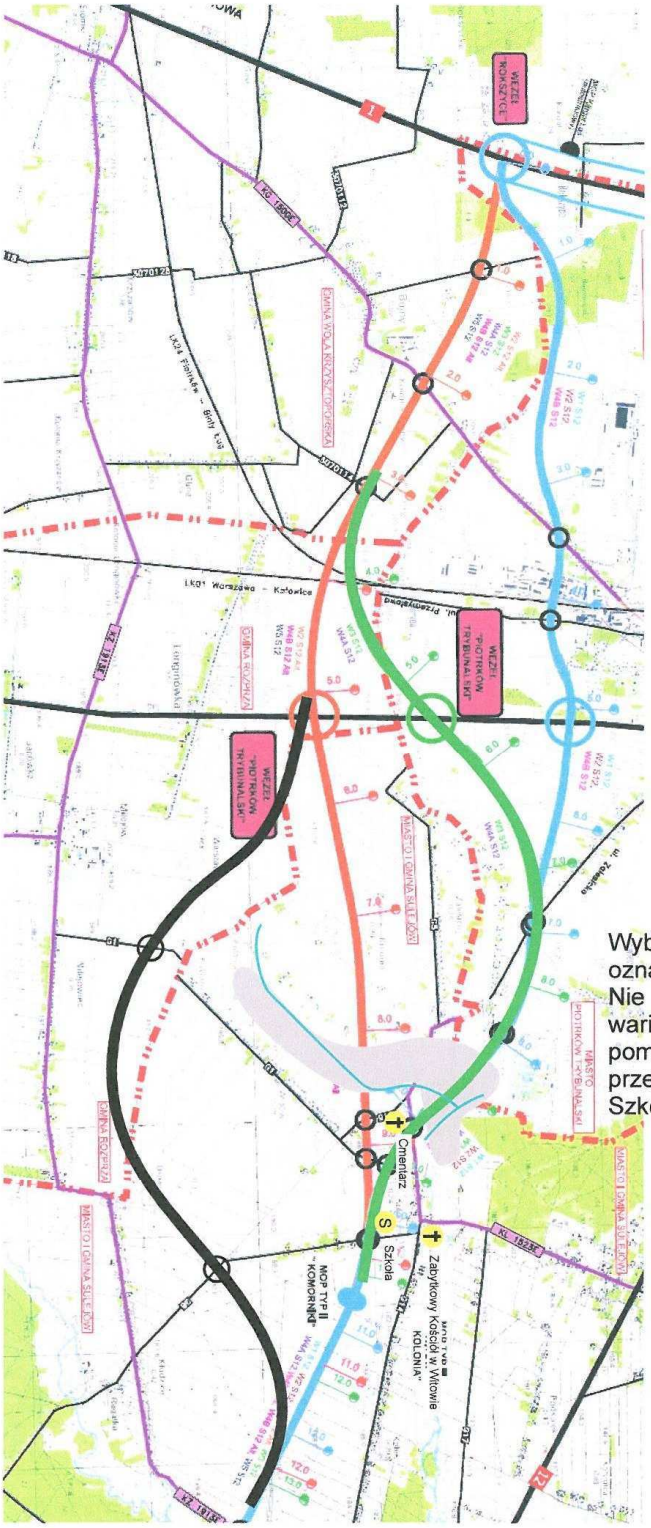

Wybieram wariant odcinka korytarza oznaczony czarną linią.
Nie wyrażam zgody na pozostałe warianty (zielony, niebieski, pomarańczowy) lub ich odcinki przechodzące na wysokości Szkoły Podstawowej w Witowie.

Fogiel Jarosław

data i czytelny podpis

ARCADIS Sp. z o.o.
Biuro Infrastruktury Drogowej w Radomiu
WPŁYNĘŁO
dn. 24.02.2011
L. dz. 90/29

WNIOSKI, UWAGI, ZASTRZEŻENIA 247

dotyczące wariantów przebiegu korytarzy dróg ekspresowych: S12 i S74,
zgłoszone w okresie wstępnych konsultacji społecznych projektu pn:

„Droga ekspresowa S12 na odcinku Piotrków Trybunalski (A1) – Opoczno (gr. woj. łódzkiego i mazowieckiego) oraz droga ekspresowa S74 na odcinku Sulejów (S12) – gr. woj. łódzkiego i świętokrzyskiego"

Zgłaszający:

Imię i nazwisko lub nazwa firmy *) Adam Kamiński

Adres *)

Gmina *) Sulejów

Treści wniosków, uwag, zastrzeżeń:

Ja niżej podpisany oświadczam, że nie zgadzam się na żaden z przedstawionych mi na Konsultacjach Społecznych w dniu 15 lutego w Sulejowie, wariantów – korytarzy projektowanej drogi S12. . Jednocześnie, w porozumieniu z sąsiadami załączam wydruk mapki jako Załącznik Nr 1 z propozycją odcinka korytarza drogi S12, oznaczonego linią czarną, którą akceptuję.

Uzasadnienie mojej decyzji:

Dzięki proponowanemu przeze mnie poprowadzeniu korytarza drogi S12 unikniemy podziału dróg wsi Witów, Witów Kolonia, Zalesice, Kolonia Zalesice a także wielu, moim zdaniem, niepotrzebnych wyburzeń. Moja propozycja omija w większości tereny budowlane, co również pozwoli odetchnąć właścicielom działek, którzy otrzymali od gminy pozwolenie na budowę na terenach, przez które Państwo poprowadziliście wstępne projekty. Mój wariant nie zwiększa długości planowanej przez Państwa drogi S12 a także przewiduje odpowiednie promienie, łuki, itp. niezbędne przy projektowaniu, ponieważ jest odbiciem lustrzanym jednej z przedstawionych mi - zielonej wersji korytarza. Nie licząc odszkodowań za wyburzane domy, dodatkowo zaoszczędzicie Państwo pieniądze na mniejszej ilości wiaduktów,

Adam Kamiński

247

niezbędnych do wybudowania na skrzyżowaniach z drogami gminnymi, których w mojej propozycji są dwa. Dla przypomnienia, na omawianym odcinku, w Państwa wersjach, jest ich odpowiednio pięć dla zielonego i niebieskiego wariantu lub trzy dla pomarańczowego. Mój korytarz jest czterokrotnie dalej odsunięty od zabytkowego Kościoła św. Małgorzaty i św. Augustyna w Witowie oraz kilkadziesiąt razy dalej od Szkoły Podstawowej, dla której Państwa propozycje idą w jej granicach!! Omija torfowiska (szary obszar), przez które przepływa odnoga rzeczki Strawy (linia niebieska), będąca siedliskiem bobrów, które wraz z sarnami i bocianami wybrały te spokojne okolice na miejsce żeru i odpoczynku. Na opisywanym, podmokłym terenie, można również spotkać gatunki płazów będące pod ścisłą ochroną takie jak: ropucha szara. Mój wariant nie rozdziela cmentarza i parafian od kościoła. Nie grodzi sąsiadów barierami dźwiękochłonnymi. Nie tnie wsi w połowie. Nie koliduje w żaden sposób z obszarami chronionymi Natura 2000. Daje oszczędności finansowe i czasowe oraz nadzieję ludziom, którzy uwierzyli, że mogą w ciszy i spokoju budować na terenie Witowa i Zalesic swoje domy.

W nadziei na pozytywne rozpatrzenie mojej propozycji

z wyrazami szacunku

Witów 18.02.2011 — Adam [illegible]

(miejscowość, data) — (czytelny podpis zgłaszającego)*)

*) dane obowiązkowe

Informacje dodatkowe:

1. *Wniosek, uwagę, zastrzeżenie może złożyć zainteresowana osoba prawna lub fizyczna tylko w formie pisemnej, z wykorzystaniem niniejszego wzoru druku.*
2. *Bezwzględnie obowiązuje podpisanie wypełnionego druku. Wniosek, uwaga, zastrzeżenie złożone na druku bez podpisu nie będą rozpatrywane.*
3. *Wypełniony druk winien być złożony w terminie do 14 dni licząc od dnia przeprowadzonego spotkania informacyjnego w gminie właściwej dla wskazanego adresy zgłaszającego.*
4. *Wypełniony druk należy przesłać:*
   - *pocztą na adres:* ***ARCADIS Sp. z o.o.***
     Biuro Infrastruktury Drogowej w Radomiu,
     Al. J. Grzecznarowskiego 2
     26 – 600 RADOM
   - *faksem na nr :* ***48 363 07 81***
   - *mailem na adres:* konsultacje.radom@arcadis.pl , *dołączając skan wypełnionego druku .*

ARCADIS

Strona 2 z 2

247

Załącznik Nr 1

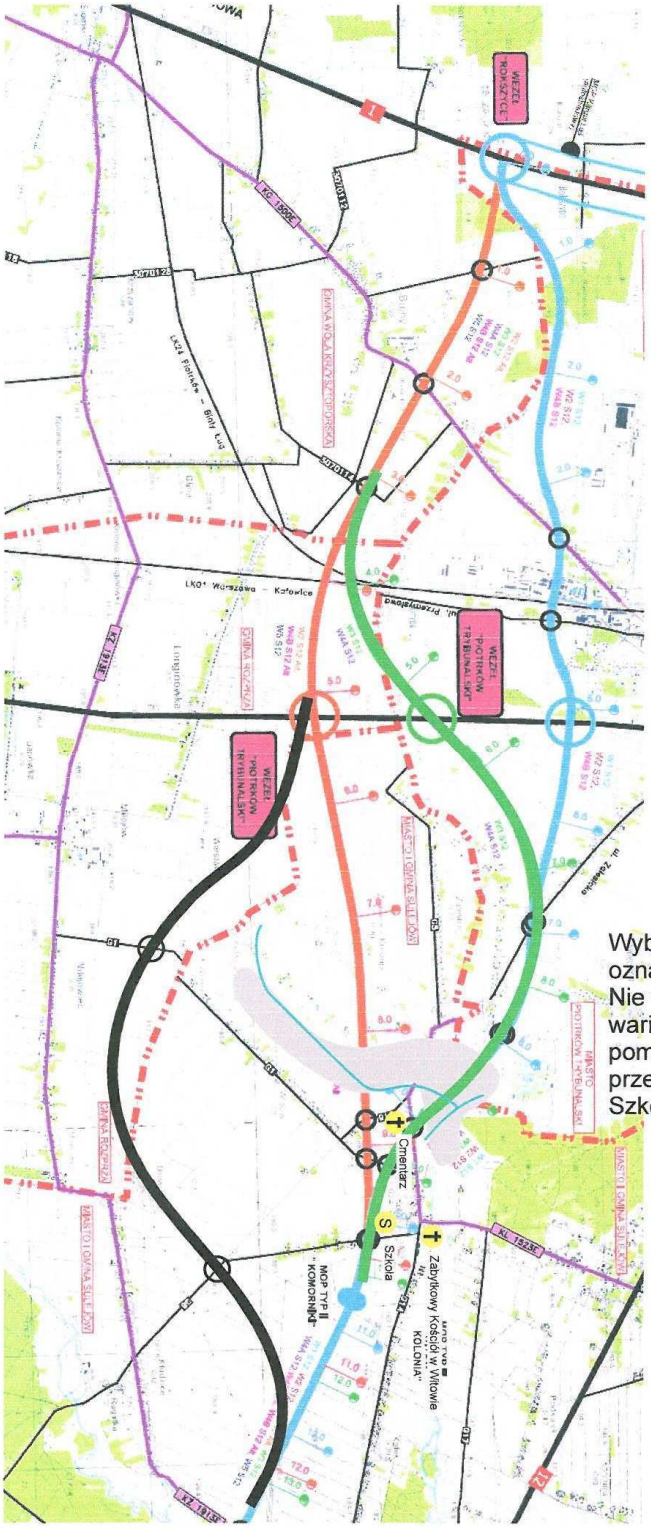

Wybieram wariant odcinka korytarza oznaczony czarną linią.
Nie wyrażam zgody na pozostałe warianty (zielony, niebieski, pomarańczowy) lub ich odcinki przechodzące na wysokości Szkoły Podstawowej w Witowie.

18.02.2011 Adam Kowalski

data i czytelny podpis

ARCADIS Sp. z o.o.
Biuro Infrastruktury Drogowej w Katowicach
WPŁYNĘŁO
dn. 24.02.2011r
L. dz. 90130

WNIOSKI, UWAGI, ZASTRZEŻENIA 248

dotyczące wariantów przebiegu korytarzy dróg ekspresowych: S12 i S74,
zgłoszone w okresie wstępnych konsultacji społecznych projektu pn:

„Droga ekspresowa S12 na odcinku Piotrków Trybunalski (A1) – Opoczno (gr. woj. łódzkiego i mazowieckiego) oraz droga ekspresowa S74 na odcinku Sulejów (S12) – gr. woj. łódzkiego i świętokrzyskiego"

Zgłaszający:

Imię i nazwisko lub nazwa firmy *) Anna Maria Magiera

Adres *) .....

Gmina *) Sulejów

Treści wniosków, uwag, zastrzeżeń:

Ja niżej podpisany oświadczam, że nie zgadzam się na żaden z przedstawionych mi na Konsultacjach Społecznych w dniu 15 lutego 2011 roku w Sulejowie, wariantów – korytarzy projektowanej drogi S12. . Jednocześnie, w porozumieniu z sąsiadami załączam wydruk mapki jako Załącznik Nr 1 z propozycją odcinka korytarza drogi S12, oznaczonego linią czarną, którą akceptuję.

Uzasadnienie mojej decyzji:

Dzięki proponowanemu przeze mnie poprowadzeniu korytarza drogi S12 unikniemy podziału dróg wsi Witów, Witów Kolonia, Zalesice, Kolonia Zalesice a także wielu, moim zdaniem, niepotrzebnych wyburzeń. Moja propozycja omija w większości tereny budowlane, co również pozwoli odetchnąć właścicielom działek, którzy otrzymali od gminy pozwolenie na budowę na terenach, przez które Państwo poprowadziliście wstępne projekty. Mój wariant nie zwiększa długości planowanej przez Państwa drogi S12 a także przewiduje odpowiednie promienie, łuki, itp. niezbędne przy projektowaniu, ponieważ jest odbiciem lustrzanym jednej z przedstawionych mi - zielonej wersji korytarza. Nie licząc odszkodowań za wyburzane domy, dodatkowo zaoszczędzicie Państwo pieniądze na mniejszej ilości wiaduktów,

Magiera Anna

248

niezbędnych do wybudowania na skrzyżowaniach z drogami gminnymi, których w mojej propozycji są dwa. Dla przypomnienia, na omawianym odcinku, w Państwa wersjach, jest ich odpowiednio pięć dla zielonego i niebieskiego wariantu lub trzy dla pomarańczowego. Mój korytarz jest czterokrotnie dalej odsunięty od zabytkowego Kościoła św. Małgorzaty i św. Augustyna w Witowie oraz kilkadziesiąt razy dalej od Szkoły Podstawowej, dla której Państwa propozycje idą w jej granicach!! Omija torfowiska (szary obszar), przez które przepływa odnoga rzeczki Strawy (linia niebieska), będąca siedliskiem bobrów, które wraz z sarnami i bocianami wybrały te spokojne okolice na miejsce żeru i odpoczynku. Na opisywanym, podmokłym terenie, można również spotkać gatunki płazów będące pod ścisłą ochroną takie jak: ropucha szara. Mój wariant nie rozdziela cmentarza i parafian od kościoła. Nie grodzi sąsiadów barierami dźwiękochłonnymi. Nie tnie wsi w połowie. Nie koliduje w żaden sposób z obszarami chronionymi Natura 2000. Daje oszczędności finansowe i czasowe oraz nadzieję ludziom, którzy uwierzyli, że mogą w ciszy i spokoju budować na terenie Witowa i Zalesic swoje domy.

W nadziei na pozytywne rozpatrzenie mojej propozycji

z wyrazami szacunku

Witów 51 — *(miejscowość, data)*

Majera Anna — *(czytelny podpis zgłaszającego)*)*

*) *dane obowiązkowe*

Informacje dodatkowe:

1. *Wniosek, uwagę, zastrzeżenie może złożyć zainteresowana osoba prawna lub fizyczna tylko w formie pisemnej, z wykorzystaniem niniejszego wzoru druku.*
2. *Bezwzględnie obowiązuje podpisanie wypełnionego druku. Wniosek, uwaga, zastrzeżenie złożone na druku bez podpisu nie będą rozpatrywane.*
3. *Wypełniony druk winien być złożony w terminie do 14 dni licząc od dnia przeprowadzonego spotkania informacyjnego w gminie właściwej dla wskazanego adresy zgłaszającego.*
4. *Wypełniony druk należy przesłać:*
   - *pocztą na adres:* ***ARCADIS Sp. z o.o.***
     Biuro Infrastruktury Drogowej w Radomiu,
     Al. J. Grzecznarowskiego 2
     26 – 600 RADOM
   - *faksem na nr :* ***48 363 07 81***
   - *mailem na adres:* konsultacje.radom@arcadis.pl , *dołączając skan wypełnionego druku .*

248

Załącznik Nr 1

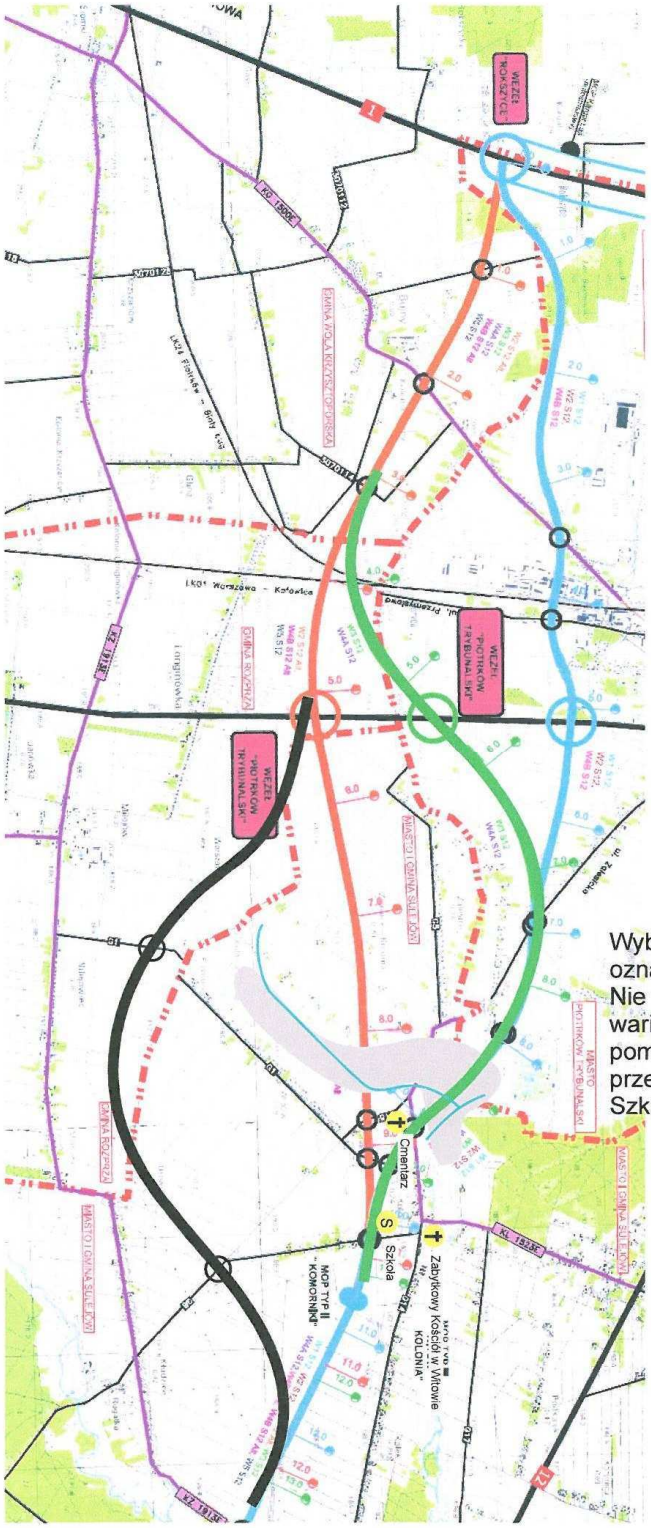

Wybieram wariant odcinka korytarza oznaczony czarną linią.
Nie wyrażam zgody na pozostałe warianty (zielony, niebieski, pomarańczowy) lub ich odcinki przechodzące na wysokości Szkoły Podstawowej w Witowie.

Magiera Anna
.....
data i czytelny podpis

ARCADIS Sp. z o.o.
Biuro Infrastruktury Drogowej w Radomiu
WPŁYNĘŁO
dn. 24.02.2011 r.
L. dz. 30131

WNIOSKI, UWAGI, ZASTRZEŻENIA 249

dotyczące wariantów przebiegu korytarzy dróg ekspresowych: S12 i S74,
zgłoszone w okresie wstępnych konsultacji społecznych projektu pn:

„Droga ekspresowa S12 na odcinku Piotrków Trybunalski (A1) – Opoczno (gr. woj. łódzkiego i mazowieckiego) oraz droga ekspresowa S74 na odcinku Sulejów (S12) – gr. woj. łódzkiego i świętokrzyskiego"

Zgłaszający:

Imię i nazwisko lub nazwa firmy *) PIOTR GAŁA

Adres *)

Gmina *) SULEJÓW

Treści wniosków, uwag, zastrzeżeń:

Ja niżej podpisany oświadczam, że nie zgadzam się na żaden z przedstawionych mi na Konsultacjach Społecznych w dniu 15 lutego w Sulejowie, wariantów – korytarzy projektowanej drogi S12. . Jednocześnie, w porozumieniu z sąsiadami załączam wydruk mapki jako Załącznik Nr 1 z propozycją odcinka korytarza drogi S12, oznaczonego linią czarną, którą akceptuję.

Uzasadnienie mojej decyzji:

Dzięki proponowanemu przeze mnie poprowadzeniu korytarza drogi S12 unikniemy podziału dróg wsi Witów, Witów Kolonia, Zalesice, Kolonia Zalesice a także wielu, moim zdaniem, niepotrzebnych wyburzeń. Moja propozycja omija w większości tereny budowlane, co również pozwoli odetchnąć właścicielom działek, którzy otrzymali od gminy pozwolenie na budowę na terenach, przez które Państwo poprowadziliście wstępne projekty. Mój wariant nie zwiększa długości planowanej przez Państwa drogi S12 a także przewiduje odpowiednie promienie, łuki, itp. niezbędne przy projektowaniu, ponieważ jest odbiciem lustrzanym jednej z przedstawionych mi - zielonej wersji korytarza. Nie licząc odszkodowań za wyburzane domy, dodatkowo zaoszczędzicie Państwo pieniądze na mniejszej ilości wiaduktów,

Gała

249

niezbędnych do wybudowania na skrzyżowaniach z drogami gminnymi, których w mojej propozycji są dwa. Dla przypomnienia, na omawianym odcinku, w Państwa wersjach, jest ich odpowiednio pięć dla zielonego i niebieskiego wariantu lub trzy dla pomarańczowego. Mój korytarz jest czterokrotnie dalej odsunięty od zabytkowego Kościoła św. Małgorzaty i św. Augustyna w Witowie oraz kilkadziesiąt razy dalej od Szkoły Podstawowej, dla której Państwa propozycje idą w jej granicach!! Omija torfowiska (szary obszar), przez które przepływa odnoga rzeczki Strawy (linia niebieska), będąca siedliskiem bobrów, które wraz z sarnami i bocianami wybrały te spokojne okolice na miejsce żeru i odpoczynku. Na opisywanym, podmokłym terenie, można również spotkać gatunki płazów będące pod ścisłą ochroną takie jak: ropucha szara. Mój wariant nie rozdziela cmentarza i parafian od kościoła. Nie grodzi sąsiadów barierami dźwiękochłonnymi. Nie tnie wsi w połowie. Nie koliduje w żaden sposób z obszarami chronionymi Natura 2000. Daje oszczędności finansowe i czasowe oraz nadzieję ludziom, którzy uwierzyli, że mogą w ciszy i spokoju budować na terenie Witowa i Zalesic swoje domy.

W nadziei na pozytywne rozpatrzenie mojej propozycji

z wyrazami szacunku

Witów, 17.02.2011 r.
(miejscowość, data)

Piotr Gala
(czytelny podpis zgłaszającego))*

*) *dane obowiązkowe*

Informacje dodatkowe:

1. *Wniosek, uwagę, zastrzeżenie może złożyć zainteresowana osoba prawna lub fizyczna tylko w formie pisemnej, z wykorzystaniem niniejszego wzoru druku.*
2. *Bezwzględnie obowiązuje podpisanie wypełnionego druku. Wniosek, uwaga, zastrzeżenie złożone na druku bez podpisu nie będą rozpatrywane.*
3. *Wypełniony druk winien być złożony w terminie do 14 dni licząc od dnia przeprowadzonego spotkania informacyjnego w gminie właściwej dla wskazanego adresy zgłaszającego.*
4. *Wypełniony druk należy przesłać:*
   - *pocztą na adres:* ***ARCADIS Sp. z o.o.***
     Biuro Infrastruktury Drogowej w Radomiu,
     Al. J. Grzecznarowskiego 2
     26 – 600 RADOM
   - *faksem na nr :* ***48 363 07 81***
   - *mailem na adres:* konsultacje.radom@arcadis.pl , *dołączając skan wypełnionego druku*

249

Załącznik Nr 1

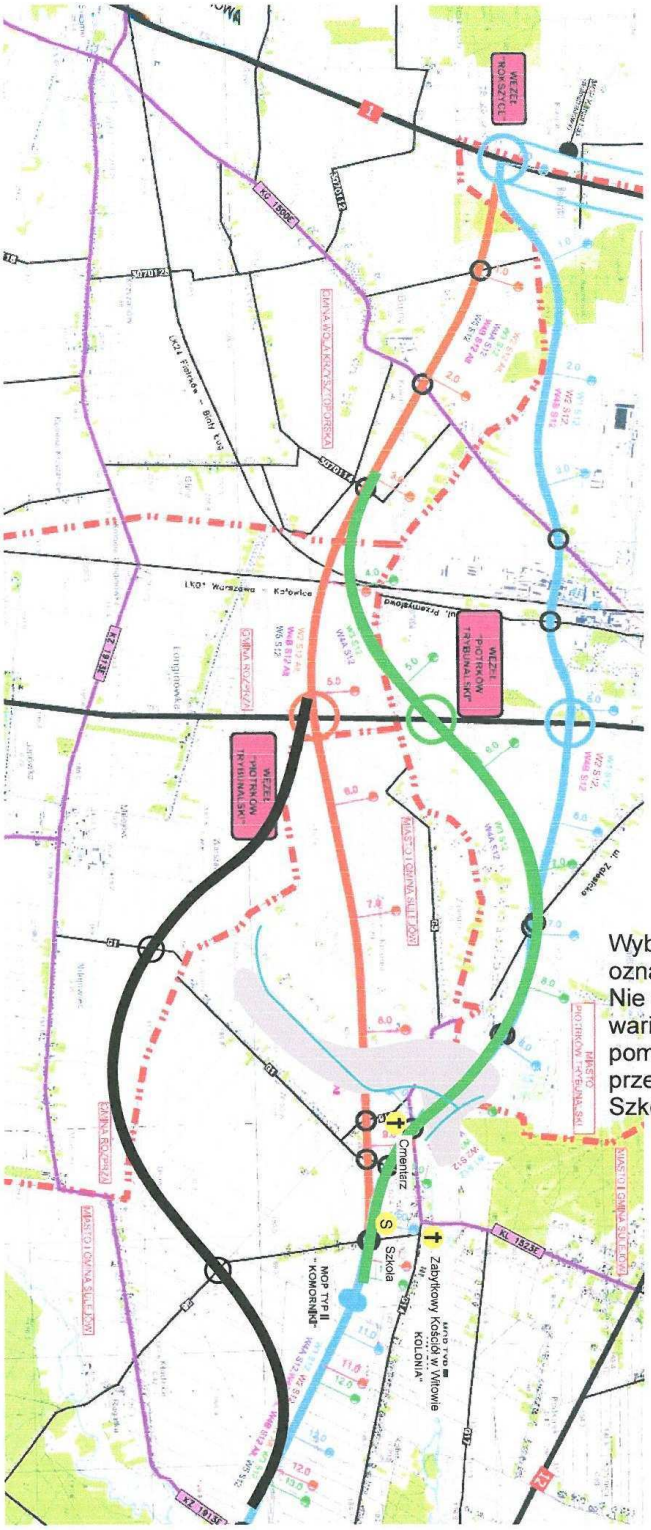

Wybieram wariant odcinka korytarza oznaczony czarną linią.
Nie wyrażam zgody na pozostałe warianty (zielony, niebieski, pomarańczowy) lub ich odcinki przechodzące na wysokości Szkoły Podstawowej w Witowie.

17.02.2011 r. Piotr Gałc

data i czytelny podpis

Gałc

ARCADIS Sp. z o.o.
Biuro Infrastruktury Drogowej w Radomiu
WPŁYNĘŁO
dn. 24.02.2011r
L. dz. 90132

WNIOSKI, UWAGI, ZASTRZEŻENIA 250

dotyczące wariantów przebiegu korytarzy dróg ekspresowych: S12 i S74,
zgłoszone w okresie wstępnych konsultacji społecznych projektu pn:

„Droga ekspresowa S12 na odcinku Piotrków Trybunalski (A1) – Opoczno (gr. woj. łódzkiego i mazowieckiego) oraz droga ekspresowa S74 na odcinku Sulejów (S12) – gr. woj. łódzkiego i świętokrzyskiego"

Zgłaszający:

Imię i nazwisko lub nazwa firmy *) URSZULA I KRZYSZTOF DĘBICCY

Adres *) .....

Gmina *) SULEJÓW

Treści wniosków, uwag, zastrzeżeń:

Ja niżej podpisany oświadczam, że nie zgadzam się na żaden z przedstawionych mi na Konsultacjach Społecznych w dniu 15 lutego w Sulejowie, wariantów – korytarzy projektowanej drogi S12. . Jednocześnie, w porozumieniu z sąsiadami załączam wydruk mapki jako Załącznik Nr 1 z propozycją odcinka korytarza drogi S12, oznaczonego linią czarną, którą akceptuję.

Uzasadnienie mojej decyzji:

Dzięki proponowanemu przeze mnie poprowadzeniu korytarza drogi S12 unikniemy podziału dróg wsi Witów, Witów Kolonia, Zalesice, Kolonia Zalesice a także wielu, moim zdaniem, niepotrzebnych wyburzeń. Moja propozycja omija w większości tereny budowlane, co również pozwoli odetchnąć właścicielom działek, którzy otrzymali od gminy pozwolenie na budowę na terenach, przez które Państwo poprowadziliście wstępne projekty. Mój wariant nie zwiększa długości planowanej przez Państwa drogi S12 a także przewiduje odpowiednie promienie, łuki, itp. niezbędne przy projektowaniu, ponieważ jest odbiciem lustrzanym jednej z przedstawionych mi - zielonej wersji korytarza. Nie licząc odszkodowań za wyburzane domy, dodatkowo zaoszczędzicie Państwo pieniądze na mniejszej ilości wiaduktów,

250

niezbędnych do wybudowania na skrzyżowaniach z drogami gminnymi, których w mojej propozycji są dwa. Dla przypomnienia, na omawianym odcinku, w Państwa wersjach, jest ich odpowiednio pięć dla zielonego i niebieskiego wariantu lub trzy dla pomarańczowego. Mój korytarz jest czterokrotnie dalej odsunięty od zabytkowego Kościoła św. Małgorzaty i św. Augustyna w Witowie oraz kilkadziesiąt razy dalej od Szkoły Podstawowej, dla której Państwa propozycje idą w jej granicach!! Omija torfowiska (szary obszar), przez które przepływa odnoga rzeczki Strawy (linia niebieska), będąca siedliskiem bobrów, które wraz z sarnami i bocianami wybrały te spokojne okolice na miejsce żeru i odpoczynku. Na opisywanym, podmokłym terenie, można również spotkać gatunki płazów będące pod ścisłą ochroną takie jak: ropucha szara. Mój wariant nie rozdziela cmentarza i parafian od kościoła. Nie grodzi sąsiadów barierami dźwiękochłonnymi. Nie tnie wsi w połowie. Nie koliduje w żaden sposób z obszarami chronionymi Natura 2000. Daje oszczędności finansowe i czasowe oraz nadzieję ludziom, którzy uwierzyli, że mogą w ciszy i spokoju budować na terenie Witowa i Zalesic swoje domy.

W nadziei na pozytywne rozpatrzenie mojej propozycji

z wyrazami szacunku

Witów 14.02.2011 r.
(miejscowość, data)

Krzysztof Dąbrowski
(czytelny podpis zgłaszającego))*

*) *dane obowiązkowe*

Informacje dodatkowe:

1. *Wniosek, uwagę, zastrzeżenie może złożyć zainteresowana osoba prawna lub fizyczna tylko w formie pisemnej, z wykorzystaniem niniejszego wzoru druku.*
2. *Bezwzględnie obowiązuje podpisanie wypełnionego druku. Wniosek, uwaga, zastrzeżenie złożone na druku bez podpisu nie będą rozpatrywane.*
3. *Wypełniony druk winien być złożony w terminie do 14 dni licząc od dnia przeprowadzonego spotkania informacyjnego w gminie właściwej dla wskazanego adresy zgłaszającego.*
4. *Wypełniony druk należy przesłać:*
   - *pocztą na adres:* ***ARCADIS Sp. z o.o.***
     Biuro Infrastruktury Drogowej w Radomiu,
     Al. J. Grzecznarowskiego 2
     26 – 600 RADOM
   - *faksem na nr :* ***48 363 07 81***
   - *mailem na adres:* *konsultacje.radom@arcadis.pl* *, dołączając skan wypełnionego druku .*

Załącznik Nr 1

250

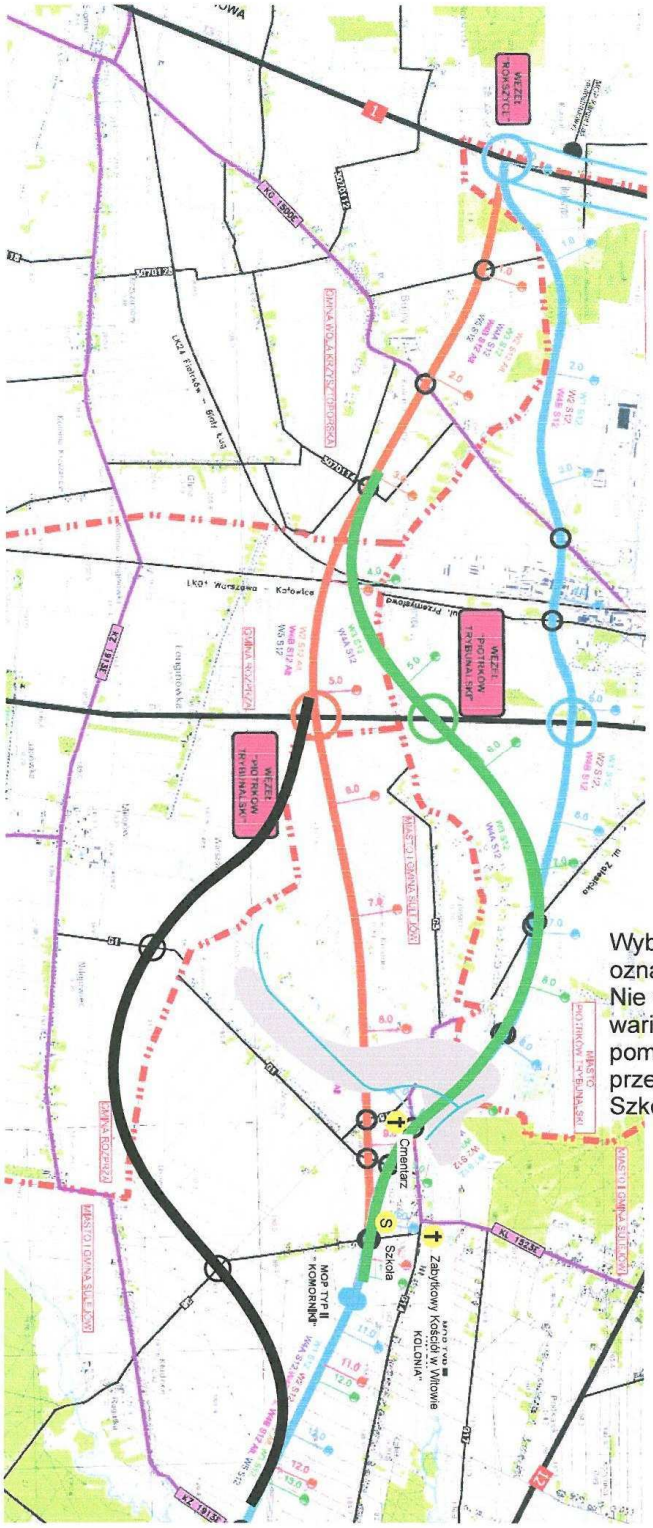

Wybieram wariant odcinka korytarza oznaczony czarną linią.
Nie wyrażam zgody na pozostałe warianty (zielony, niebieski, pomarańczowy) lub ich odcinki przechodzące na wysokości Szkoły Podstawowej w Witowie.

Mirosław Dębicki
Nr 22 Sm. Krzysztof Dębicki
data i czytelny podpis

ARCADIS Sp. z o.o.
Biuro Infrastruktury Drogowej w Radomiu
WPŁYNĘŁO
dn. 24.02.2011 r.
L. dz. 3013 3

WNIOSKI, UWAGI, ZASTRZEŻENIA 251

dotyczące wariantów przebiegu korytarzy dróg ekspresowych: S12 i S74,
zgłoszone w okresie wstępnych konsultacji społecznych projektu pn:

„Droga ekspresowa S12 na odcinku Piotrków Trybunalski (A1) – Opoczno (gr. woj. łódzkiego i mazowieckiego) oraz droga ekspresowa S74 na odcinku Sulejów (S12) – gr. woj. łódzkiego i świętokrzyskiego"

Zgłaszający:

imię i nazwisko lub nazwa firmy *) JADWIGA MATUSZCZYK.

Adres *) .....

Gmina *) SULEJÓW.

Treści wniosków, uwag, zastrzeżeń:

Ja niżej podpisany oświadczam, że nie zgadzam się na żaden z przedstawionych mi na Konsultacjach Społecznych w dniu 15 lutego w Sulejowie, wariantów – korytarzy projektowanej drogi S12. . Jednocześnie, w porozumieniu z sąsiadami załączam wydruk mapki jako Załącznik Nr 1 z propozycją odcinka korytarza drogi S12, oznaczonego linią czarną, którą akceptuję.

Uzasadnienie mojej decyzji:

Dzięki proponowanemu przeze mnie poprowadzeniu korytarza drogi S12 unikniemy podziału dróg wsi Witów, Witów Kolonia, Zalesice, Kolonia Zalesice a także wielu, moim zdaniem, niepotrzebnych wyburzeń. Moja propozycja omija w większości tereny budowlane, co również pozwoli odetchnąć właścicielom działek, którzy otrzymali od gminy pozwolenie na budowę na terenach, przez które Państwo poprowadziliście wstępne projekty. Mój wariant nie zwiększa długości planowanej przez Państwa drogi S12 a także przewiduje odpowiednie promienie, łuki, itp. niezbędne przy projektowaniu, ponieważ jest odbiciem lustrzanym jednej z przedstawionych mi - zielonej wersji korytarza. Nie licząc odszkodowań za wyburzane domy, dodatkowo zaoszczędzicie Państwo pieniądze na mniejszej ilości wiaduktów,

J. Matuszczyk

251

niezbędnych do wybudowania na skrzyżowaniach z drogami gminnymi, których w mojej propozycji są dwa. Dla przypomnienia, na omawianym odcinku, w Państwa wersjach, jest ich odpowiednio pięć dla zielonego i niebieskiego wariantu lub trzy dla pomarańczowego. Mój korytarz jest czterokrotnie dalej odsunięty od zabytkowego Kościoła św. Małgorzaty i św. Augustyna w Witowie oraz kilkadziesiąt razy dalej od Szkoły Podstawowej, dla której Państwa propozycje idą w jej granicach!! Omija torfowiska (szary obszar), przez które przepływa odnoga rzeczki Strawy (linia niebieska), będąca siedliskiem bobrów, które wraz z sarnami i bocianami wybrały te spokojne okolice na miejsce żeru i odpoczynku. Na opisywanym, podmokłym terenie, można również spotkać gatunki płazów będące pod ścisłą ochroną takie jak: ropucha szara. Mój wariant nie rozdziela cmentarza i parafian od kościoła. Nie grodzi sąsiadów barierami dźwiękochłonnymi. Nie tnie wsi w połowie. Nie koliduje w żaden sposób z obszarami chronionymi Natura 2000. Daje oszczędności finansowe i czasowe oraz nadzieję ludziom, którzy uwierzyli, że mogą w ciszy i spokoju budować na terenie Witowa i Zalesic swoje domy.

W nadziei na pozytywne rozpatrzenie mojej propozycji

z wyrazami szacunku

Witów 17.02.2011
(miejscowość, data)

(czytelny podpis zgłaszającego))*

*) *dane obowiązkowe*

Informacje dodatkowe:

1. *Wniosek, uwagę, zastrzeżenie może złożyć zainteresowana osoba prawna lub fizyczna tylko w formie pisemnej, z wykorzystaniem niniejszego wzoru druku.*
2. *Bezwzględnie obowiązuje podpisanie wypełnionego druku. Wniosek, uwaga, zastrzeżenie złożone na druku bez podpisu nie będą rozpatrywane.*
3. *Wypełniony druk winien być złożony w terminie do 14 dni licząc od dnia przeprowadzonego spotkania informacyjnego w gminie właściwej dla wskazanego adresy zgłaszającego.*
4. *Wypełniony druk należy przesłać:*
   - *pocztą na adres:* ***ARCADIS Sp. z o.o.***
     Biuro Infrastruktury Drogowej w Radomiu,
     Al. J. Grzecznarowskiego 2
     26 – 600 RADOM
   - *faksem na nr :* ***48 363 07 81***
   - *mailem na adres:* konsultacje.radom@arcadis.pl , *dołączając skan wypełnionego druku .*

Załącznik Nr 1

251

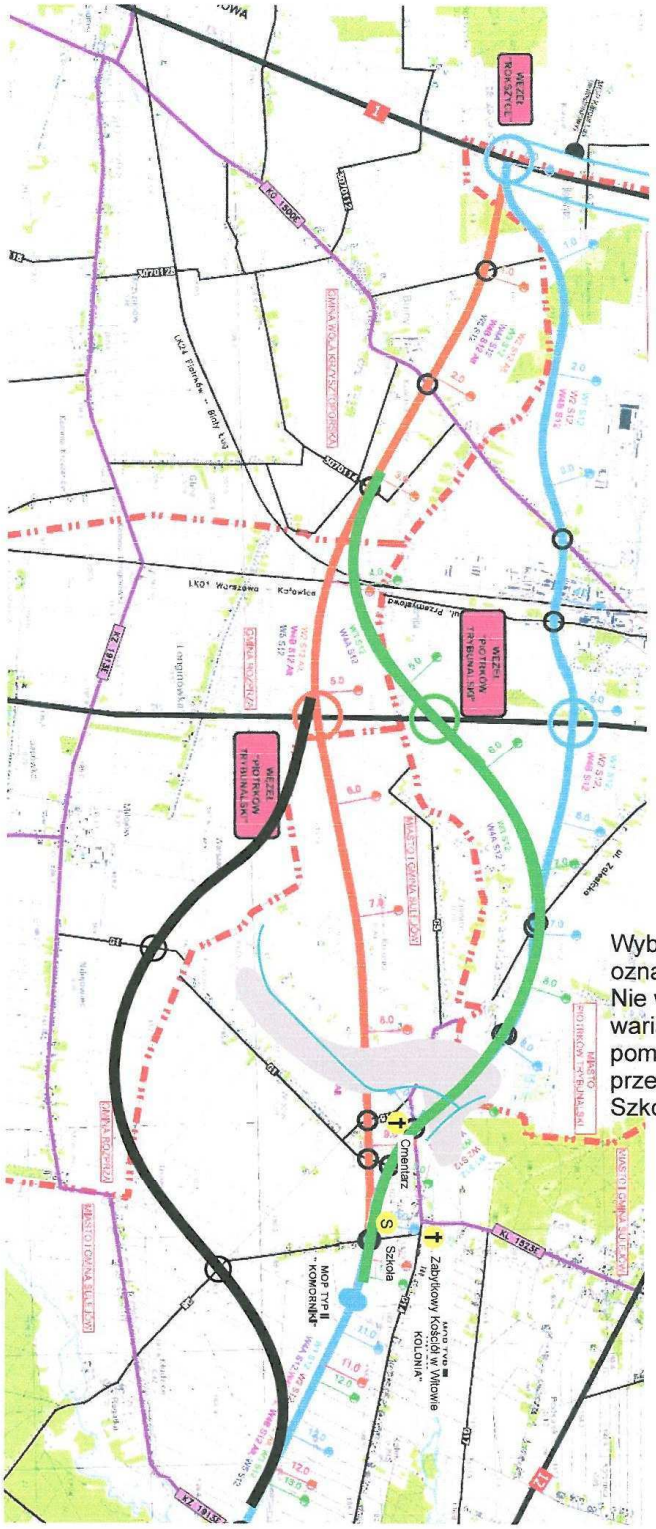

Wybieram wariant odcinka korytarza oznaczony czarną linią.
Nie wyrażam zgody na pozostałe warianty (zielony, niebieski, pomarańczowy) lub ich odcinki przechodzące na wysokości Szkoły Podstawowej w Witowie.

17.02.2011. [signature]
data i czytelny podpis

ARCADIS Sp. z o.o.
Biuro Infrastruktury Oddział w Łodzi
WPŁYNĘŁO
dn. 24.02.2011r
L. dz. 90134

WNIOSKI, UWAGI, ZASTRZEŻENIA 252

dotyczące wariantów przebiegu korytarzy dróg ekspresowych: S12 i S74,
zgłoszone w okresie wstępnych konsultacji społecznych projektu pn:

„Droga ekspresowa S12 na odcinku Piotrków Trybunalski (A1) – Opoczno (gr. woj. łódzkiego i mazowieckiego) oraz droga ekspresowa S74 na odcinku Sulejów (S12) – gr. woj. łódzkiego i świętokrzyskiego"

Zgłaszający:

Imię i nazwisko lub nazwa firmy *) Grażyna Chambek

Adres *)

Gmina *) Sulejów

Treści wniosków, uwag, zastrzeżeń:

Ja niżej podpisany oświadczam, że nie zgadzam się na żaden z przedstawionych mi na Konsultacjach Społecznych w dniu 15 lutego w Sulejowie, wariantów – korytarzy projektowanej drogi S12. . Jednocześnie, w porozumieniu z sąsiadami załączam wydruk mapki jako Załącznik Nr 1 z propozycją odcinka korytarza drogi S12, oznaczonego linią czarną, którą akceptuję.

Uzasadnienie mojej decyzji:

Dzięki proponowanemu przeze mnie poprowadzeniu korytarza drogi S12 unikniemy podziału dróg wsi Witów, Witów Kolonia, Zalesice, Kolonia Zalesice a także wielu, moim zdaniem, niepotrzebnych wyburzeń. Moja propozycja omija w większości tereny budowlane, co również pozwoli odetchnąć właścicielom działek, którzy otrzymali od gminy pozwolenie na budowę na terenach, przez które Państwo poprowadziliście wstępne projekty. Mój wariant nie zwiększa długości planowanej przez Państwa drogi S12 a także przewiduje odpowiednie promienie, łuki, itp. niezbędne przy projektowaniu, ponieważ jest odbiciem lustrzanym jednej z przedstawionych mi - zielonej wersji korytarza. Nie licząc odszkodowań za wyburzane domy, dodatkowo zaoszczędzicie Państwo pieniądze na mniejszej ilości wiaduktów,

Chambek Grażyna

252

niezbędnych do wybudowania na skrzyżowaniach z drogami gminnymi, których w mojej propozycji są dwa. Dla przypomnienia, na omawianym odcinku, w Państwa wersjach, jest ich odpowiednio pięć dla zielonego i niebieskiego wariantu lub trzy dla pomarańczowego. Mój korytarz jest czterokrotnie dalej odsunięty od zabytkowego Kościoła św. Małgorzaty i św. Augustyna w Witowie oraz kilkadziesiąt razy dalej od Szkoły Podstawowej, dla której Państwa propozycje idą w jej granicach!! Omija torfowiska (szary obszar), przez które przepływa odnoga rzeczki Strawy (linia niebieska), będąca siedliskiem bobrów, które wraz z sarnami i bocianami wybrały te spokojne okolice na miejsce żeru i odpoczynku. Na opisywanym, podmokłym terenie, można również spotkać gatunki płazów będące pod ścisłą ochroną takie jak: ropucha szara. Mój wariant nie rozdziela cmentarza i parafian od kościoła. Nie grodzi sąsiadów barierami dźwiękochłonnymi. Nie tnie wsi w połowie. Nie koliduje w żaden sposób z obszarami chronionymi Natura 2000. Daje oszczędności finansowe i czasowe oraz nadzieję ludziom, którzy uwierzyli, że mogą w ciszy i spokoju budować na terenie Witowa i Zalesic swoje domy.

W nadziei na pozytywne rozpatrzenie mojej propozycji

z wyrazami szacunku

Witów 17.02.2011r — Chałubek Grażyna

(miejscowość, data) — (czytelny podpis zgłaszającego)*)

*) dane obowiązkowe

Informacje dodatkowe:

1. *Wniosek, uwagę, zastrzeżenie może złożyć zainteresowana osoba prawna lub fizyczna tylko w formie pisemnej, z wykorzystaniem niniejszego wzoru druku.*
2. *Bezwzględnie obowiązuje podpisanie wypełnionego druku. Wniosek, uwaga, zastrzeżenie złożone na druku bez podpisu nie będą rozpatrywane.*
3. *Wypełniony druk winien być złożony w terminie do 14 dni licząc od dnia przeprowadzonego spotkania informacyjnego w gminie właściwej dla wskazanego adresy zgłaszającego.*
4. *Wypełniony druk należy przesłać:*
   - *pocztą na adres:* ***ARCADIS Sp. z o.o.***
     Biuro Infrastruktury Drogowej w Radomiu,
     Al. J. Grzecznarowskiego 2
     26 – 600 RADOM
   - *faksem na nr :* ***48 363 07 81***
   - *mailem na adres:* *konsultacje.radom@arcadis.pl* , *dołączając skan wypełnionego druku .*

ARCADIS

Strona 2 z 2

Załącznik Nr 1

252

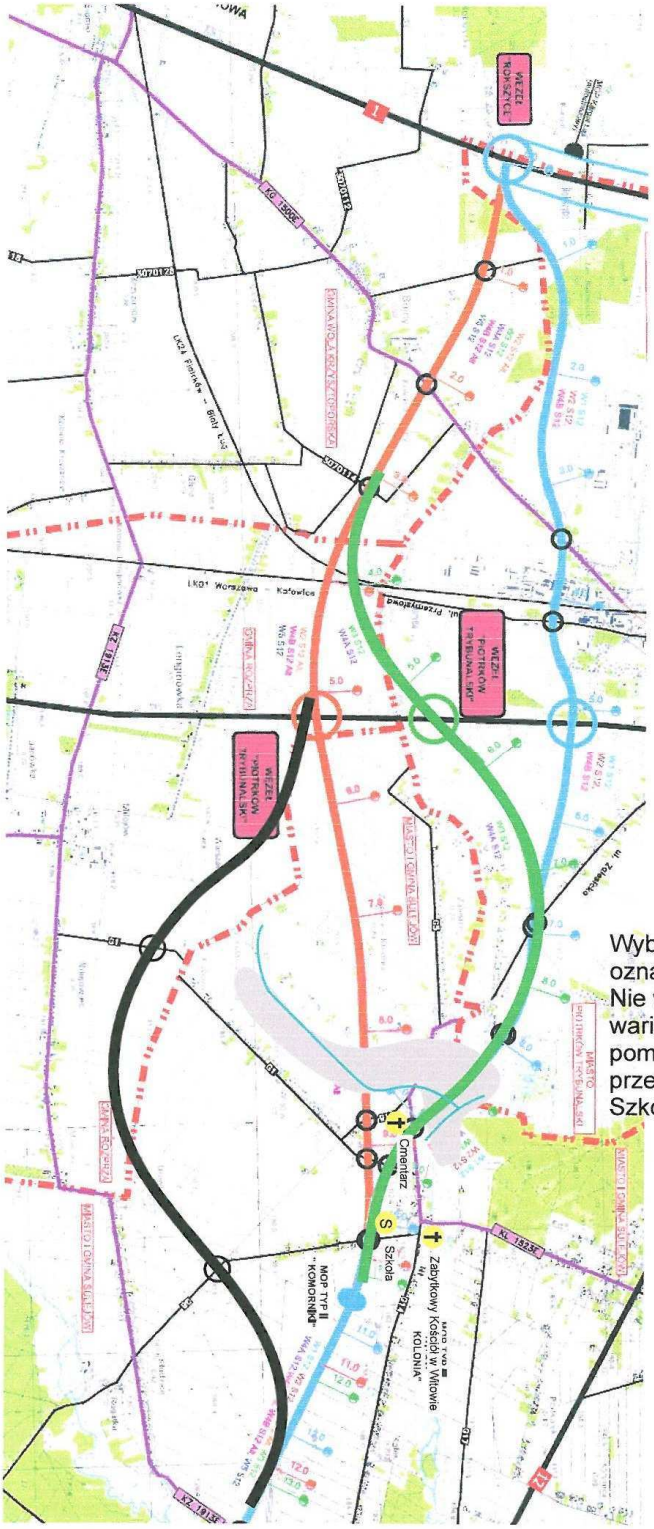

Wybieram wariant odcinka korytarza oznaczony czarną linią.
Nie wyrażam zgody na pozostałe warianty (zielony, niebieski, pomarańczowy) lub ich odcinki przechodzące na wysokości Szkoły Podstawowej w Witowie.

Chaubet Grażyna
data i czytelny podpis

Biuro Infrastruktury Drogowej w Radomiu
WPŁYNĘŁO
dn. 24.02.2011 r.
L. dz. 3015

WNIOSKI, UWAGI, ZASTRZEŻENIA 253

dotyczące wariantów przebiegu korytarzy dróg ekspresowych: S12 i S74,
zgłoszone w okresie wstępnych konsultacji społecznych projektu pn:

„Droga ekspresowa S12 na odcinku Piotrków Trybunalski (A1) – Opoczno (gr. woj. łódzkiego i mazowieckiego) oraz droga ekspresowa S74 na odcinku Sulejów (S12) – gr. woj. łódzkiego i świętokrzyskiego"

Zgłaszający:

Imię i nazwisko lub nazwa firmy *) ..... Karolina Rogalska .....

Adres *) .....

Gmina *) ..... Sulejów .....

Treści wniosków, uwag, zastrzeżeń:

Ja niżej podpisany oświadczam, że nie zgadzam się na żaden z przedstawionych mi na Konsultacjach Społecznych w dniu 15 lutego w Sulejowie, wariantów – korytarzy projektowanej drogi S12. . Jednocześnie, w porozumieniu z sąsiadami załączam wydruk mapki jako Załącznik Nr 1 z propozycją odcinka korytarza drogi S12, oznaczonego linią czarną, którą akceptuję.

Uzasadnienie mojej decyzji:

Dzięki proponowanemu przeze mnie poprowadzeniu korytarza drogi S12 unikniemy podziału dróg wsi Witów, Witów Kolonia, Zalesice, Kolonia Zalesice a także wielu, moim zdaniem, niepotrzebnych wyburzeń. Moja propozycja omija w większości tereny budowlane, co również pozwoli odetchnąć właścicielom działek, którzy otrzymali od gminy pozwolenie na budowę na terenach, przez które Państwo poprowadziliście wstępne projekty. Mój wariant nie zwiększa długości planowanej przez Państwa drogi S12 a także przewiduje odpowiednie promienie, łuki, itp. niezbędne przy projektowaniu, ponieważ jest odbiciem lustrzanym jednej z przedstawionych mi - zielonej wersji korytarza. Nie licząc odszkodowań za wyburzane domy, dodatkowo zaoszczędzicie Państwo pieniądze na mniejszej ilości wiaduktów,

253

niezbędnych do wybudowania na skrzyżowaniach z drogami gminnymi, których w mojej propozycji są dwa. Dla przypomnienia, na omawianym odcinku, w Państwa wersjach, jest ich odpowiednio pięć dla zielonego i niebieskiego wariantu lub trzy dla pomarańczowego. Mój korytarz jest czterokrotnie dalej odsunięty od zabytkowego Kościoła św. Małgorzaty i św. Augustyna w Witowie oraz kilkadziesiąt razy dalej od Szkoły Podstawowej, dla której Państwa propozycje idą w jej granicach!! Omija torfowiska (szary obszar), przez które przepływa odnoga rzeczki Strawy (linia niebieska), będąca siedliskiem bobrów, które wraz z sarnami i bocianami wybrały te spokojne okolice na miejsce żeru i odpoczynku. Na opisywanym, podmokłym terenie, można również spotkać gatunki płazów będące pod ścisłą ochroną takie jak: ropucha szara. Mój wariant nie rozdziela cmentarza i parafian od kościoła. Nie grodzi sąsiadów barierami dźwiękochłonnymi. Nie tnie wsi w połowie. Nie koliduje w żaden sposób z obszarami chronionymi Natura 2000. Daje oszczędności finansowe i czasowe oraz nadzieję ludziom, którzy uwierzyli, że mogą w ciszy i spokoju budować na terenie Witowa i Zalesic swoje domy.

W nadziei na pozytywne rozpatrzenie mojej propozycji

z wyrazami szacunku

Witów 17.02.2011
(miejscowość, data)

Karolina Rozalska
(czytelny podpis zgłaszającego))*

**) dane obowiązkowe*

Informacje dodatkowe:

1. *Wniosek, uwagę, zastrzeżenie może złożyć zainteresowana osoba prawna lub fizyczna tylko w formie pisemnej, z wykorzystaniem niniejszego wzoru druku.*
2. *Bezwzględnie obowiązuje podpisanie wypełnionego druku. Wniosek, uwaga, zastrzeżenie złożone na druku bez podpisu nie będą rozpatrywane.*
3. *Wypełniony druk winien być złożony w terminie do 14 dni licząc od dnia przeprowadzonego spotkania informacyjnego w gminie właściwej dla wskazanego adresy zgłaszającego.*
4. *Wypełniony druk należy przesłać:*
   - *pocztą na adres:* ***ARCADIS Sp. z o.o.***
     Biuro Infrastruktury Drogowej w Radomiu,
     Al. J. Grzecznarowskiego 2
     26 – 600 RADOM
   - *faksem na nr :* ***48 363 07 81***
   - *mailem na adres:* konsultacje.radom@arcadis.pl , *dołączając skan wypełnionego druku .*

Załącznik Nr 1

253

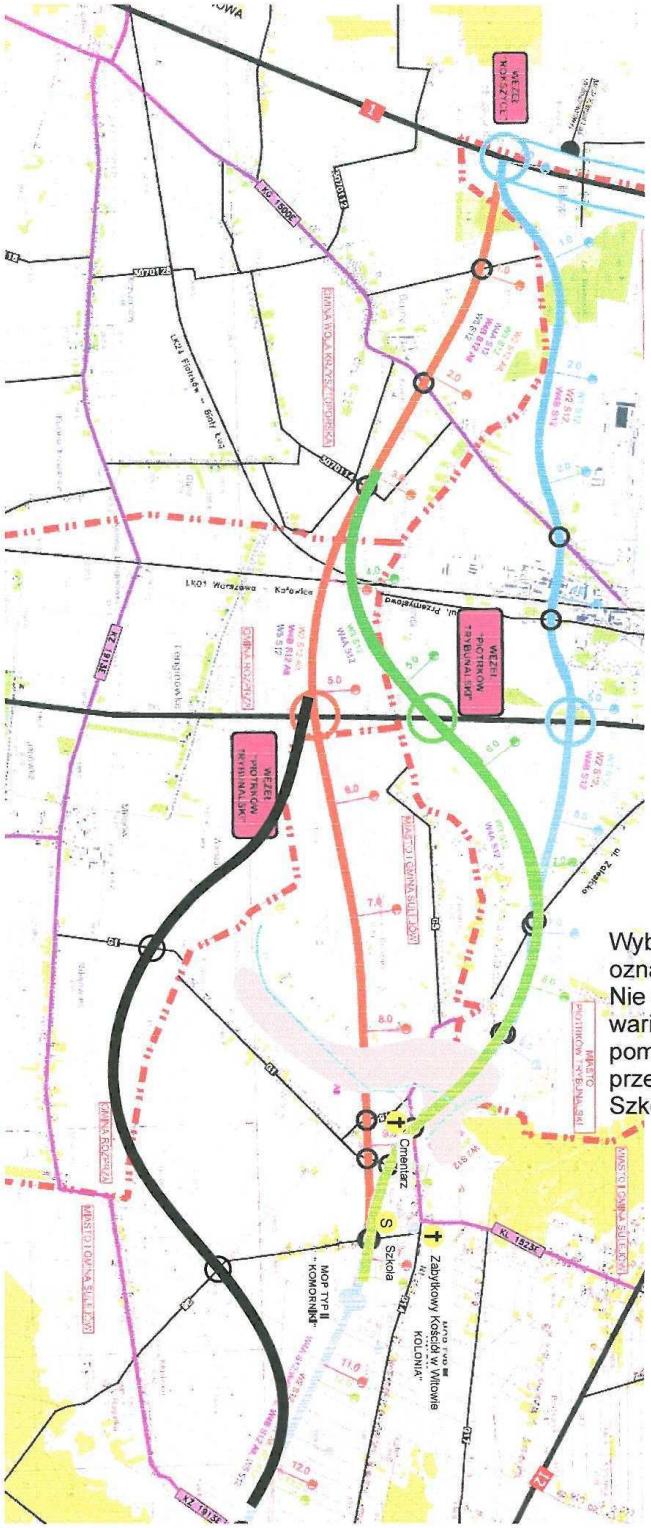

Wybieram wariant odcinka korytarza oznaczony czarną linią.
Nie wyrażam zgody na pozostałe warianty (zielony, niebieski, pomarańczowy) lub ich odcinki przechodzące na wysokości Szkoły Podstawowej w Witowie.

Karolina Rogalska

data i czytelny podpis

ARCADIS Sp. z o.o.
Biuro Infrastruktury Drogowej w Radomiu
WPŁYNĘŁO
dn. 24.02.2011 r.
L. dz. 90/36

WNIOSKI, UWAGI, ZASTRZEŻENIA 254

dotyczące wariantów przebiegu korytarzy dróg ekspresowych: S12 i S74,
zgłoszone w okresie wstępnych konsultacji społecznych projektu pn:

„Droga ekspresowa S12 na odcinku Piotrków Trybunalski (A1) – Opoczno (gr. woj. łódzkiego i mazowieckiego) oraz droga ekspresowa S74 na odcinku Sulejów (S12) – gr. woj. łódzkiego i świętokrzyskiego"

Zgłaszający:

Imię i nazwisko lub nazwa firmy *) ..... Mieczysław Rogalski .....

Adres *) .....

Gmina *) ..... Sulejów .....

Treści wniosków, uwag, zastrzeżeń:

Ja niżej podpisany oświadczam, że nie zgadzam się na żaden z przedstawionych mi na Konsultacjach Społecznych w dniu 15 lutego w Sulejowie, wariantów – korytarzy projektowanej drogi S12. . Jednocześnie, w porozumieniu z sąsiadami załączam wydruk mapki jako Załącznik Nr 1 z propozycją odcinka korytarza drogi S12, oznaczonego linią czarną, którą akceptuję.

Uzasadnienie mojej decyzji:

Dzięki proponowanemu przeze mnie poprowadzeniu korytarza drogi S12 unikniemy podziału dróg wsi Witów, Witów Kolonia, Zalesice, Kolonia Zalesice a także wielu, moim zdaniem, niepotrzebnych wyburzeń. Moja propozycja omija w większości tereny budowlane, co również pozwoli odetchnąć właścicielom działek, którzy otrzymali od gminy pozwolenie na budowę na terenach, przez które Państwo poprowadziliście wstępne projekty. Mój wariant nie zwiększa długości planowanej przez Państwa drogi S12 a także przewiduje odpowiednie promienie, łuki, itp. niezbędne przy projektowaniu, ponieważ jest odbiciem lustrzanym jednej z przedstawionych mi - zielonej wersji korytarza. Nie licząc odszkodowań za wyburzane domy, dodatkowo zaoszczędzicie Państwo pieniądze na mniejszej ilości wiaduktów,

Rogalski Mieczysław

254

niezbędnych do wybudowania na skrzyżowaniach z drogami gminnymi, których w mojej propozycji są dwa. Dla przypomnienia, na omawianym odcinku, w Państwa wersjach, jest ich odpowiednio pięć dla zielonego i niebieskiego wariantu lub trzy dla pomarańczowego. Mój korytarz jest czterokrotnie dalej odsunięty od zabytkowego Kościoła św. Małgorzaty i św. Augustyna w Witowie oraz kilkadziesiąt razy dalej od Szkoły Podstawowej, dla której Państwa propozycje idą w jej granicach!! Omija torfowiska (szary obszar), przez które przepływa odnoga rzeczki Strawy (linia niebieska), będąca siedliskiem bobrów, które wraz z sarnami i bocianami wybrały te spokojne okolice na miejsce żeru i odpoczynku. Na opisywanym, podmokłym terenie, można również spotkać gatunki płazów będące pod ścisłą ochroną takie jak: ropucha szara. Mój wariant nie rozdziela cmentarza i parafian od kościoła. Nie grodzi sąsiadów barierami dźwiękochłonnymi. Nie tnie wsi w połowie. Nie koliduje w żaden sposób z obszarami chronionymi Natura 2000. Daje oszczędności finansowe i czasowe oraz nadzieję ludziom, którzy uwierzyli, że mogą w ciszy i spokoju budować na terenie Witowa i Zalesic swoje domy.

W nadziei na pozytywne rozpatrzenie mojej propozycji

z wyrazami szacunku

17.02.2011 r
(miejscowość, data)

Rogalski Mieczysław
(czytelny podpis zgłaszającego)*)

*) dane obowiązkowe

Informacje dodatkowe:

1. *Wniosek, uwagę, zastrzeżenie może złożyć zainteresowana osoba prawna lub fizyczna tylko w formie pisemnej, z wykorzystaniem niniejszego wzoru druku.*
2. *Bezwzględnie obowiązuje podpisanie wypełnionego druku. Wniosek, uwaga, zastrzeżenie złożone na druku bez podpisu nie będą rozpatrywane.*
3. *Wypełniony druk winien być złożony w terminie do 14 dni licząc od dnia przeprowadzonego spotkania informacyjnego w gminie właściwej dla wskazanego adresy zgłaszającego.*
4. *Wypełniony druk należy przesłać:*
   - *pocztą na adres:* ***ARCADIS Sp. z o.o.***
     Biuro Infrastruktury Drogowej w Radomiu,
     Al. J. Grzecznarowskiego 2
     26 – 600 RADOM
   - *faksem na nr :* ***48 363 07 81***
   - *mailem na adres:* *konsultacje.radom@arcadis.pl* , *dołączając skan wypełnionego druku .*

ARCADIS

Strona 2 z 2

Załącznik Nr 1

254

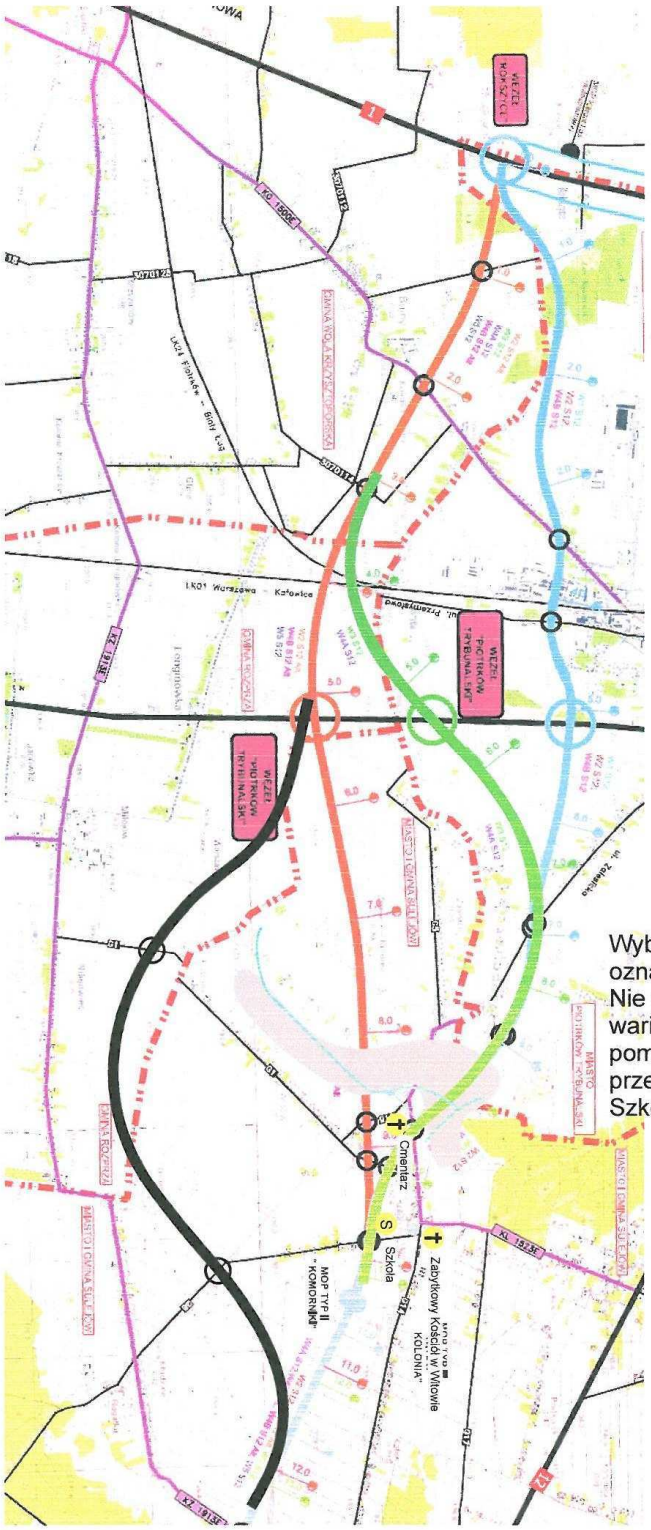

Wybieram wariant odcinka korytarza oznaczony czarną linią.
Nie wyrażam zgody na pozostałe warianty (zielony, niebieski, pomarańczowy) lub ich odcinki przechodzące na wysokości Szkoły Podstawowej w Witowie.

.....
data i czytelny podpis

ARCADIS Sp. z o.o.
Biuro Infrastruktury Drogowej w Radomiu
WPŁYNĘŁO
dn. 24.02.2011r.
L. dz. 90/37

WNIOSKI, UWAGI, ZASTRZEŻENIA 255

dotyczące wariantów przebiegu korytarzy dróg ekspresowych: S12 i S74,
zgłoszone w okresie wstępnych konsultacji społecznych projektu pn:

„Droga ekspresowa S12 na odcinku Piotrków Trybunalski (A1) – Opoczno (gr. woj. łódzkiego i mazowieckiego) oraz droga ekspresowa S74 na odcinku Sulejów (S12) – gr. woj. łódzkiego i świętokrzyskiego"

Zgłaszający:

Imię i nazwisko lub nazwa firmy *) ..... Błaszczyk Bożena .....

Adres *) .....

Gmina *) ..... Sulejów .....

Treści wniosków, uwag, zastrzeżeń:

Ja niżej podpisany oświadczam, że nie zgadzam się na żaden z przedstawionych mi na Konsultacjach Społecznych w dniu 15 lutego w Sulejowie, wariantów – korytarzy projektowanej drogi S12. . Jednocześnie, w porozumieniu z sąsiadami załączam wydruk mapki jako Załącznik Nr 1 z propozycją odcinka korytarza drogi S12, oznaczonego linią czarną, którą akceptuję.

Uzasadnienie mojej decyzji:

Dzięki proponowanemu przeze mnie poprowadzeniu korytarza drogi S12 unikniemy podziału dróg wsi Witów, Witów Kolonia, Zalesice, Kolonia Zalesice a także wielu, moim zdaniem, niepotrzebnych wyburzeń. Moja propozycja omija w większości tereny budowlane, co również pozwoli odetchnąć właścicielom działek, którzy otrzymali od gminy pozwolenie na budowę na terenach, przez które Państwo poprowadziliście wstępne projekty. Mój wariant nie zwiększa długości planowanej przez Państwa drogi S12 a także przewiduje odpowiednie promienie, łuki, itp. niezbędne przy projektowaniu, ponieważ jest odbiciem lustrzanym jednej z przedstawionych mi - zielonej wersji korytarza. Nie licząc odszkodowań za wyburzane domy, dodatkowo zaoszczędzicie Państwo pieniądze na mniejszej ilości wiaduktów,

Błaszczyk Bożena

ARCADIS

255

niezbędnych do wybudowania na skrzyżowaniach z drogami gminnymi, których w mojej propozycji są dwa. Dla przypomnienia, na omawianym odcinku, w Państwa wersjach, jest ich odpowiednio pięć dla zielonego i niebieskiego wariantu lub trzy dla pomarańczowego. Mój korytarz jest czterokrotnie dalej odsunięty od zabytkowego Kościoła św. Małgorzaty i św. Augustyna w Witowie oraz kilkadziesiąt razy dalej od Szkoły Podstawowej, dla której Państwa propozycje idą w jej granicach!! Omija torfowiska (szary obszar), przez które przepływa odnoga rzeczki Strawy (linia niebieska), będąca siedliskiem bobrów, które wraz z sarnami i bocianami wybrały te spokojne okolice na miejsce żeru i odpoczynku. Na opisywanym, podmokłym terenie, można również spotkać gatunki płazów będące pod ścisłą ochroną takie jak: ropucha szara. Mój wariant nie rozdziela cmentarza i parafian od kościoła. Nie grodzi sąsiadów barierami dźwiękochłonnymi. Nie tnie wsi w połowie. Nie koliduje w żaden sposób z obszarami chronionymi Natura 2000. Daje oszczędności finansowe i czasowe oraz nadzieję ludziom, którzy uwierzyli, że mogą w ciszy i spokoju budować na terenie Witowa i Zalesic swoje domy.

W nadziei na pozytywne rozpatrzenie mojej propozycji

z wyrazami szacunku

Witów 19 17-2-2011
(miejscowość, data)

Błaszczyk Bożena
(czytelny podpis zgłaszającego))*

**) dane obowiązkowe*

Informacje dodatkowe:

1. *Wniosek, uwagę, zastrzeżenie może złożyć zainteresowana osoba prawna lub fizyczna tylko w formie pisemnej, z wykorzystaniem niniejszego wzoru druku.*
2. *Bezwzględnie obowiązuje podpisanie wypełnionego druku. Wniosek, uwaga, zastrzeżenie złożone na druku bez podpisu nie będą rozpatrywane.*
3. *Wypełniony druk winien być złożony w terminie do 14 dni licząc od dnia przeprowadzonego spotkania informacyjnego w gminie właściwej dla wskazanego adresy zgłaszającego.*
4. *Wypełniony druk należy przesłać:*
   - *pocztą na adres:* ***ARCADIS Sp. z o.o.***
     Biuro Infrastruktury Drogowej w Radomiu,
     Al. J. Grzecznarowskiego 2
     26 – 600 RADOM
   - *faksem na nr :* ***48 363 07 81***
   - *mailem na adres:* konsultacje.radom@arcadis.pl , *dołączając skan wypełnionego druku .*

Załącznik Nr 1

255

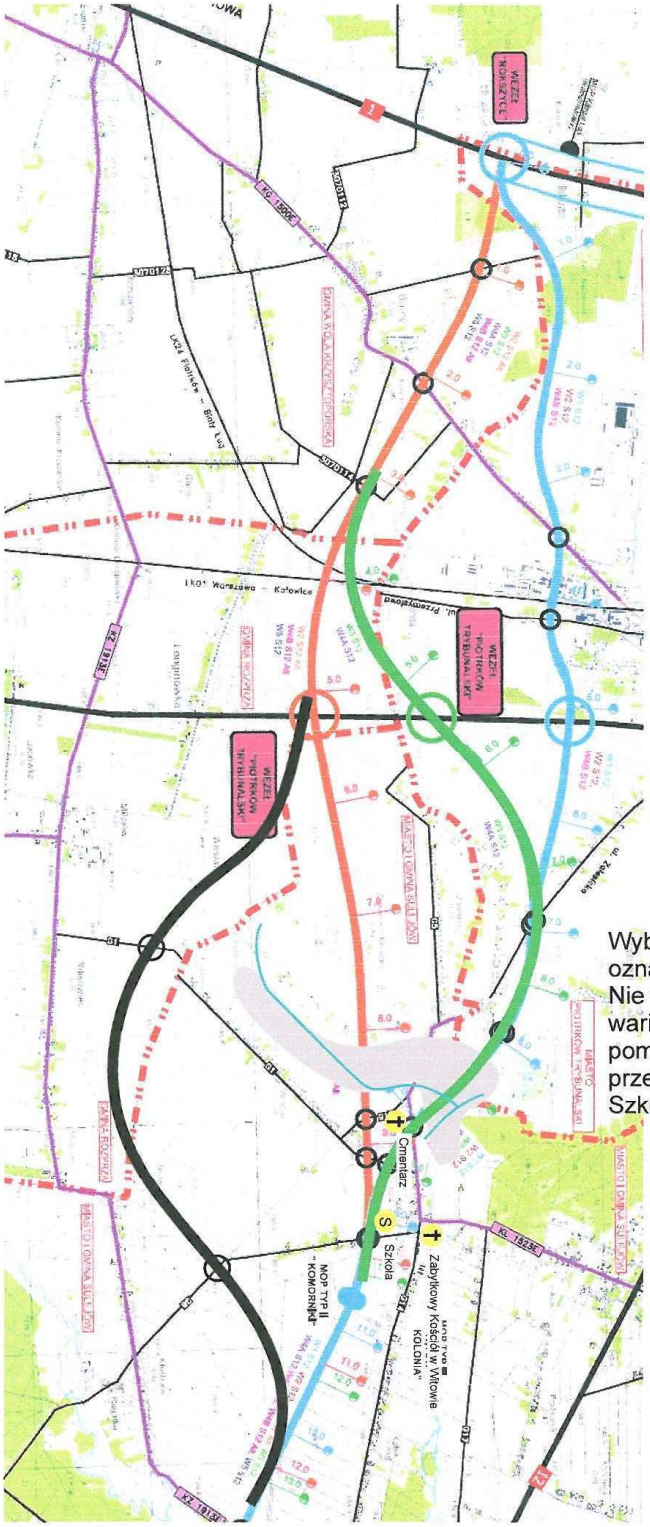

Wybieram wariant odcinka korytarza oznaczony czarną linią.
Nie wyrażam zgody na pozostałe warianty (zielony, niebieski, pomarańczowy) lub ich odcinki przechodzące na wysokości Szkoły Podstawowej w Witowie.

Błaszczyk Bożena
.....
data i czytelny podpis

Biuro Inwestycji Drogowej w Radomiu
WPŁYNĘŁO
dn. 24.02.2011 r.
L. dz. 901/38

WNIOSKI, UWAGI, ZASTRZEŻENIA **256**

dotyczące wariantów przebiegu korytarzy dróg ekspresowych: S12 i S74,
zgłoszone w okresie wstępnych konsultacji społecznych projektu pn:

„Droga ekspresowa S12 na odcinku Piotrków Trybunalski (A1) – Opoczno (gr. woj. łódzkiego i mazowieckiego) oraz droga ekspresowa S74 na odcinku Sulejów (S12) – gr. woj. łódzkiego i świętokrzyskiego"

Zgłaszający:

Imię i nazwisko lub nazwa firmy *) Dyndek Piotr

Adres *) .....

Gmina *) gm. Sulejów

Treści wniosków, uwag, zastrzeżeń:

Ja niżej podpisany oświadczam, że nie zgadzam się na żaden z przedstawionych mi na Konsultacjach Społecznych w dniu 15 lutego 2011 roku w Sulejowie, wariantów – korytarzy projektowanej drogi S12. . Jednocześnie, w porozumieniu z sąsiadami załączam wydruk mapki jako Załącznik Nr 1 z propozycją odcinka korytarza drogi S12, oznaczonego linią czarną, którą akceptuję.

Uzasadnienie mojej decyzji:

Dzięki proponowanemu przeze mnie poprowadzeniu korytarza drogi S12 unikniemy podziału dróg wsi Witów, Witów Kolonia, Zalesice, Kolonia Zalesice a także wielu, moim zdaniem, niepotrzebnych wyburzeń. Moja propozycja omija w większości tereny budowlane, co również pozwoli odetchnąć właścicielom działek, którzy otrzymali od gminy pozwolenie na budowę na terenach, przez które Państwo poprowadziliście wstępne projekty. Mój wariant nie zwiększa długości planowanej przez Państwa drogi S12 a także przewiduje odpowiednie promienie, łuki, itp. niezbędne przy projektowaniu, ponieważ jest odbiciem lustrzanym jednej z przedstawionych mi - zielonej wersji korytarza. Nie licząc odszkodowań za wyburzane domy, dodatkowo zaoszczędzicie Państwo pieniądze na mniejszej ilości wiaduktów,

Dyndek Piotr

256

niezbędnych do wybudowania na skrzyżowaniach z drogami gminnymi, których w mojej propozycji są dwa. Dla przypomnienia, na omawianym odcinku, w Państwa wersjach, jest ich odpowiednio pięć dla zielonego i niebieskiego wariantu lub trzy dla pomarańczowego. Mój korytarz jest czterokrotnie dalej odsunięty od zabytkowego Kościoła św. Małgorzaty i św. Augustyna w Witowie oraz kilkadziesiąt razy dalej od Szkoły Podstawowej, dla której Państwa propozycje idą w jej granicach!! Omija torfowiska (szary obszar), przez które przepływa odnoga rzeczki Strawy (linia niebieska), będąca siedliskiem bobrów, które wraz z sarnami i bocianami wybrały te spokojne okolice na miejsce żeru i odpoczynku. Na opisywanym, podmokłym terenie, można również spotkać gatunki płazów będące pod ścisłą ochroną takie jak: ropucha szara. Mój wariant nie rozdziela cmentarza i parafian od kościoła. Nie grodzi sąsiadów barierami dźwiękochłonnymi. Nie tnie wsi w połowie. Nie koliduje w żaden sposób z obszarami chronionymi Natura 2000. Daje oszczędności finansowe i czasowe oraz nadzieję ludziom, którzy uwierzyli, że mogą w ciszy i spokoju budować na terenie Witowa i Zalesic swoje domy.

W nadziei na pozytywne rozpatrzenie mojej propozycji

z wyrazami szacunku

19.02.2021 Witów 39
(miejscowość, data)

Dyrektek Piotr
(czytelny podpis zgłaszającego))*

**) dane obowiązkowe*

Informacje dodatkowe:

1. *Wniosek, uwagę, zastrzeżenie może złożyć zainteresowana osoba prawna lub fizyczna tylko w formie pisemnej, z wykorzystaniem niniejszego wzoru druku.*
2. *Bezwzględnie obowiązuje podpisanie wypełnionego druku. Wniosek, uwaga, zastrzeżenie złożone na druku bez podpisu nie będą rozpatrywane.*
3. *Wypełniony druk winien być złożony w terminie do 14 dni licząc od dnia przeprowadzonego spotkania informacyjnego w gminie właściwej dla wskazanego adresy zgłaszającego.*
4. *Wypełniony druk należy przesłać:*
   - *pocztą na adres:* ***ARCADIS Sp. z o.o.***
     Biuro Infrastruktury Drogowej w Radomiu,
     Al. J. Grzecznarowskiego 2
     26 – 600 RADOM
   - *faksem na nr :* ***48 363 07 81***
   - *mailem na adres:* konsultacje.radom@arcadis.pl , *dołączając skan wypełnionego druku .*

Załącznik Nr 1

256

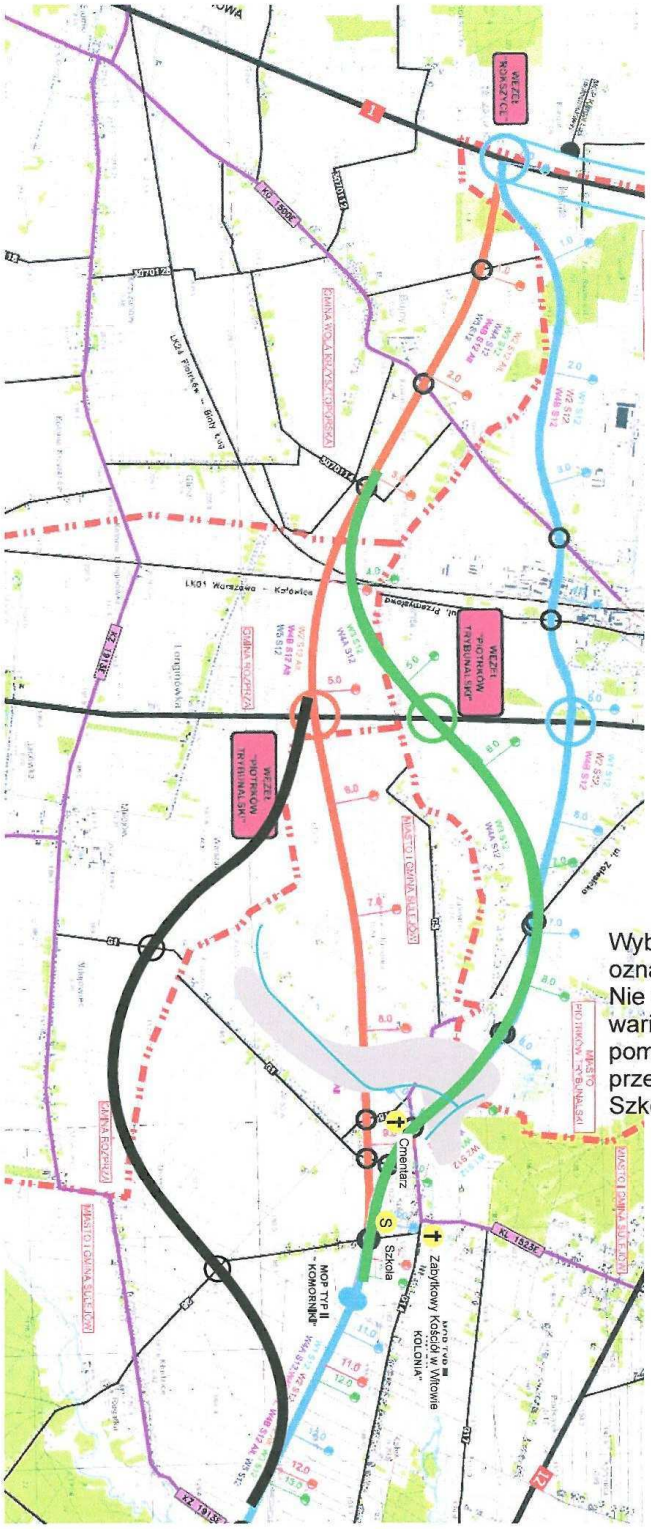

Wybieram wariant odcinka korytarza oznaczony czarną linią.
Nie wyrażam zgody na pozostałe warianty (zielony, niebieski, pomarańczowy) lub ich odcinki przechodzące na wysokości Szkoły Podstawowej w Witowie.

13.02.2011 Dymek Piotr
data i czytelny podpis

Biuro Infrastruktury Drogowej w Radomiu
WPŁYNĘŁO
dn. 24.02.2011 r.
L. dz. 9039

WNIOSKI, UWAGI, ZASTRZEŻENIA 257

dotyczące wariantów przebiegu korytarzy dróg ekspresowych: S12 i S74,
zgłoszone w okresie wstępnych konsultacji społecznych projektu pn:

„Droga ekspresowa S12 na odcinku Piotrków Trybunalski (A1) – Opoczno (gr. woj. łódzkiego i mazowieckiego) oraz droga ekspresowa S74 na odcinku Sulejów (S12) – gr. woj. łódzkiego i świętokrzyskiego"

Zgłaszający:

Imię i nazwisko lub nazwa firmy *) Anna Dyndek

Adres *)

Gmina *) Sulejów

Treści wniosków, uwag, zastrzeżeń:

Ja niżej podpisany oświadczam, że nie zgadzam się na żaden z przedstawionych mi na Konsultacjach Społecznych w dniu 15 lutego 2011 roku w Sulejowie, wariantów – korytarzy projektowanej drogi S12. . Jednocześnie, w porozumieniu z sąsiadami załączam wydruk mapki jako Załącznik Nr 1 z propozycją odcinka korytarza drogi S12, oznaczonego linią czarną, którą akceptuję.

Uzasadnienie mojej decyzji:

Dzięki proponowanemu przeze mnie poprowadzeniu korytarza drogi S12 unikniemy podziału dróg wsi Witów, Witów Kolonia, Zalesice, Kolonia Zalesice a także wielu, moim zdaniem, niepotrzebnych wyburzeń. Moja propozycja omija w większości tereny budowlane, co również pozwoli odetchnąć właścicielom działek, którzy otrzymali od gminy pozwolenie na budowę na terenach, przez które Państwo poprowadziliście wstępne projekty. Mój wariant nie zwiększa długości planowanej przez Państwa drogi S12 a także przewiduje odpowiednie promienie, łuki, itp. niezbędne przy projektowaniu, ponieważ jest odbiciem lustrzanym jednej z przedstawionych mi - zielonej wersji korytarza. Nie licząc odszkodowań za wyburzane domy, dodatkowo zaoszczędzicie Państwo pieniądze na mniejszej ilości wiaduktów,

Dyndek Anna

257

niezbędnych do wybudowania na skrzyżowaniach z drogami gminnymi, których w mojej propozycji są dwa. Dla przypomnienia, na omawianym odcinku, w Państwa wersjach, jest ich odpowiednio pięć dla zielonego i niebieskiego wariantu lub trzy dla pomarańczowego. Mój korytarz jest czterokrotnie dalej odsunięty od zabytkowego Kościoła św. Małgorzaty i św. Augustyna w Witowie oraz kilkadziesiąt razy dalej od Szkoły Podstawowej, dla której Państwa propozycje idą w jej granicach!! Omija torfowiska (szary obszar), przez które przepływa odnoga rzeczki Strawy (linia niebieska), będąca siedliskiem bobrów, które wraz z sarnami i bocianami wybrały te spokojne okolice na miejsce żeru i odpoczynku. Na opisywanym, podmokłym terenie, można również spotkać gatunki płazów będące pod ścisłą ochroną takie jak: ropucha szara. Mój wariant nie rozdziela cmentarza i parafian od kościoła. Nie grodzi sąsiadów barierami dźwiękochłonnymi. Nie tnie wsi w połowie. Nie koliduje w żaden sposób z obszarami chronionymi Natura 2000. Daje oszczędności finansowe i czasowe oraz nadzieję ludziom, którzy uwierzyli, że mogą w ciszy i spokoju budować na terenie Witowa i Zalesic swoje domy.

W nadziei na pozytywne rozpatrzenie mojej propozycji

z wyrazami szacunku

2011.02.19 — *(miejscowość, data)*

*(czytelny podpis zgłaszającego)**)

*) *dane obowiązkowe*

Informacje dodatkowe:

1. *Wniosek, uwagę, zastrzeżenie może złożyć zainteresowana osoba prawna lub fizyczna tylko w formie pisemnej, z wykorzystaniem niniejszego wzoru druku.*
2. *Bezwzględnie obowiązuje podpisanie wypełnionego druku. Wniosek, uwaga, zastrzeżenie złożone na druku bez podpisu nie będą rozpatrywane.*
3. *Wypełniony druk winien być złożony w terminie do 14 dni licząc od dnia przeprowadzonego spotkania informacyjnego w gminie właściwej dla wskazanego adresy zgłaszającego.*
4. *Wypełniony druk należy przesłać:*
   - *pocztą na adres:* ***ARCADIS Sp. z o.o.***
     Biuro Infrastruktury Drogowej w Radomiu,
     Al. J. Grzecznarowskiego 2
     26 – 600 RADOM
   - *faksem na nr :* ***48 363 07 81***
   - *mailem na adres:* konsultacje.radom@arcadis.pl , *dołączając skan wypełnionego druku .*

Załącznik Nr 1

257

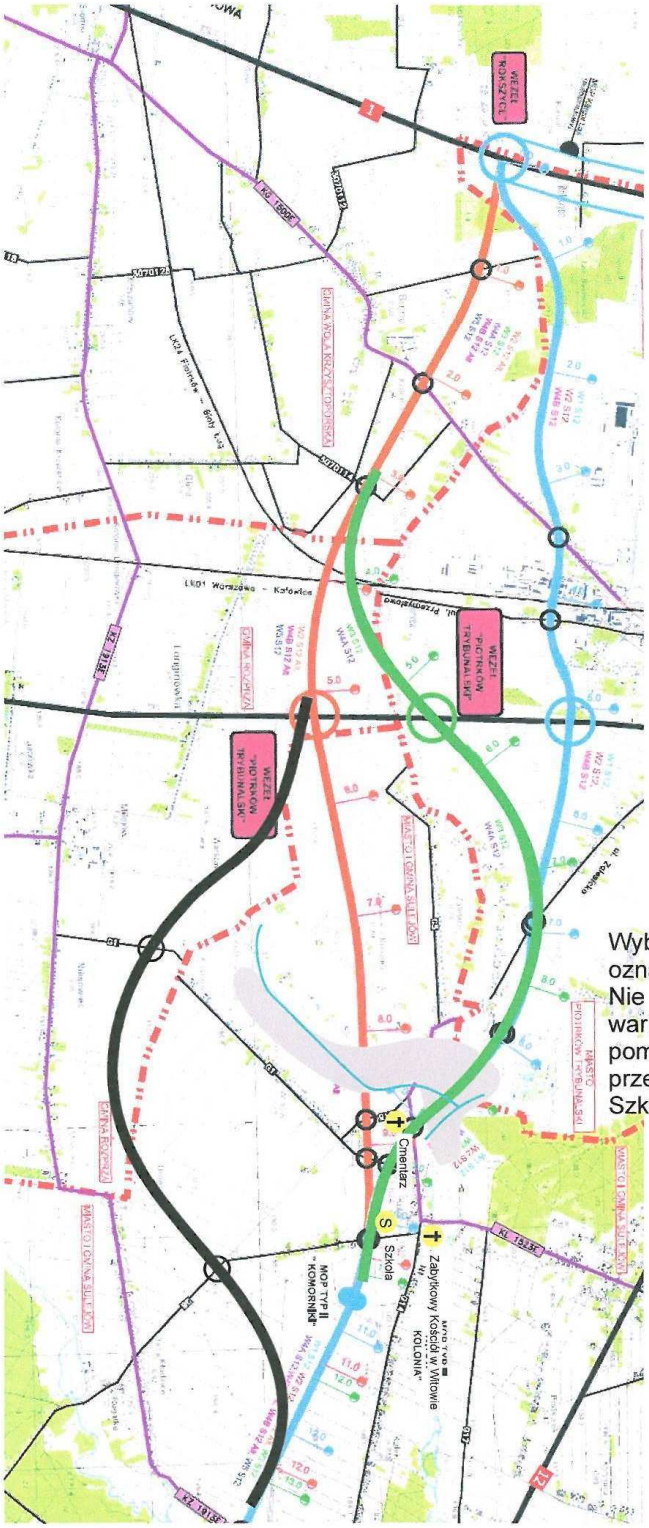

Wybieram wariant odcinka korytarza oznaczony czarną linią.
Nie wyrażam zgody na pozostałe warianty (zielony, niebieski, pomarańczowy) lub ich odcinki przechodzące na wysokości Szkoły Podstawowej w Witowie.

.....
data i czytelny podpis

ARCADIS Sp. z o.o.
Biuro Infrastruktury Drogowej w Radomiu
WPŁYNĘŁO
dn. 24.02.2011 r.
L. dz. 30/40

WNIOSKI, UWAGI, ZASTRZEŻENIA 258

dotyczące wariantów przebiegu korytarzy dróg ekspresowych: S12 i S74,
zgłoszone w okresie wstępnych konsultacji społecznych projektu pn:

„Droga ekspresowa S12 na odcinku Piotrków Trybunalski (A1) – Opoczno (gr. woj. łódzkiego i mazowieckiego) oraz droga ekspresowa S74 na odcinku Sulejów (S12) – gr. woj. łódzkiego i świętokrzyskiego"

Zgłaszający:

Imię i nazwisko lub nazwa firmy *) Justyna Wójcik

Adres *)

Gmina *) Sulejów

Treści wniosków, uwag, zastrzeżeń:

Ja niżej podpisany oświadczam, że nie zgadzam się na żaden z przedstawionych mi na Konsultacjach Społecznych w dniu 15 lutego w Sulejowie, wariantów – korytarzy projektowanej drogi S12. . Jednocześnie, w porozumieniu z sąsiadami załączam wydruk mapki jako Załącznik Nr 1 z propozycją odcinka korytarza drogi S12, oznaczonego linią czarną, którą akceptuję.

Uzasadnienie mojej decyzji:

Dzięki proponowanemu przeze mnie poprowadzeniu korytarza drogi S12 unikniemy podziału dróg wsi Witów, Witów Kolonia, Zalesice, Kolonia Zalesice a także wielu, moim zdaniem, niepotrzebnych wyburzeń. Moja propozycja omija w większości tereny budowlane, co również pozwoli odetchnąć właścicielom działek, którzy otrzymali od gminy pozwolenie na budowę na terenach, przez które Państwo poprowadziliście wstępne projekty. Mój wariant nie zwiększa długości planowanej przez Państwa drogi S12 a także przewiduje odpowiednie promienie, łuki, itp. niezbędne przy projektowaniu, ponieważ jest odbiciem lustrzanym jednej z przedstawionych mi - zielonej wersji korytarza. Nie licząc odszkodowań za wyburzane domy, dodatkowo zaoszczędzicie Państwo pieniądze na mniejszej ilości wiaduktów,

258

niezbędnych do wybudowania na skrzyżowaniach z drogami gminnymi, których w mojej propozycji są dwa. Dla przypomnienia, na omawianym odcinku, w Państwa wersjach, jest ich odpowiednio pięć dla zielonego i niebieskiego wariantu lub trzy dla pomarańczowego. Mój korytarz jest czterokrotnie dalej odsunięty od zabytkowego Kościoła św. Małgorzaty i św. Augustyna w Witowie oraz kilkadziesiąt razy dalej od Szkoły Podstawowej, dla której Państwa propozycje idą w jej granicach!! Omija torfowiska (szary obszar), przez które przepływa odnoga rzeczki Strawy (linia niebieska), będąca siedliskiem bobrów, które wraz z sarnami i bocianami wybrały te spokojne okolice na miejsce żeru i odpoczynku. Na opisywanym, podmokłym terenie, można również spotkać gatunki płazów będące pod ścisłą ochroną takie jak: ropucha szara. Mój wariant nie rozdziela cmentarza i parafian od kościoła. Nie grodzi sąsiadów barierami dźwiękochłonnymi. Nie tnie wsi w połowie. Nie koliduje w żaden sposób z obszarami chronionymi Natura 2000. Daje oszczędności finansowe i czasowe oraz nadzieję ludziom, którzy uwierzyli, że mogą w ciszy i spokoju budować na terenie Witowa i Zalesic swoje domy.

W nadziei na pozytywne rozpatrzenie mojej propozycji

z wyrazami szacunku

Witów 17.02.2011 r.
(miejscowość, data)

Justyna Bożek
(czytelny podpis zgłaszającego))*

*) *dane obowiązkowe*

Informacje dodatkowe:

1. *Wniosek, uwagę, zastrzeżenie może złożyć zainteresowana osoba prawna lub fizyczna tylko w formie pisemnej, z wykorzystaniem niniejszego wzoru druku.*
2. *Bezwzględnie obowiązuje podpisanie wypełnionego druku. Wniosek, uwaga, zastrzeżenie złożone na druku bez podpisu nie będą rozpatrywane.*
3. *Wypełniony druk winien być złożony w terminie do 14 dni licząc od dnia przeprowadzonego spotkania informacyjnego w gminie właściwej dla wskazanego adresy zgłaszającego.*
4. *Wypełniony druk należy przesłać:*
   - *pocztą na adres:* ***ARCADIS Sp. z o.o.***
     Biuro Infrastruktury Drogowej w Radomiu,
     Al. J. Grzecznarowskiego 2
     26 – 600 RADOM
   - *faksem na nr :* ***48 363 07 81***
   - *mailem na adres:* konsultacje.radom@arcadis.pl , *dołączając skan wypełnionego druku*

Załącznik Nr 1

258

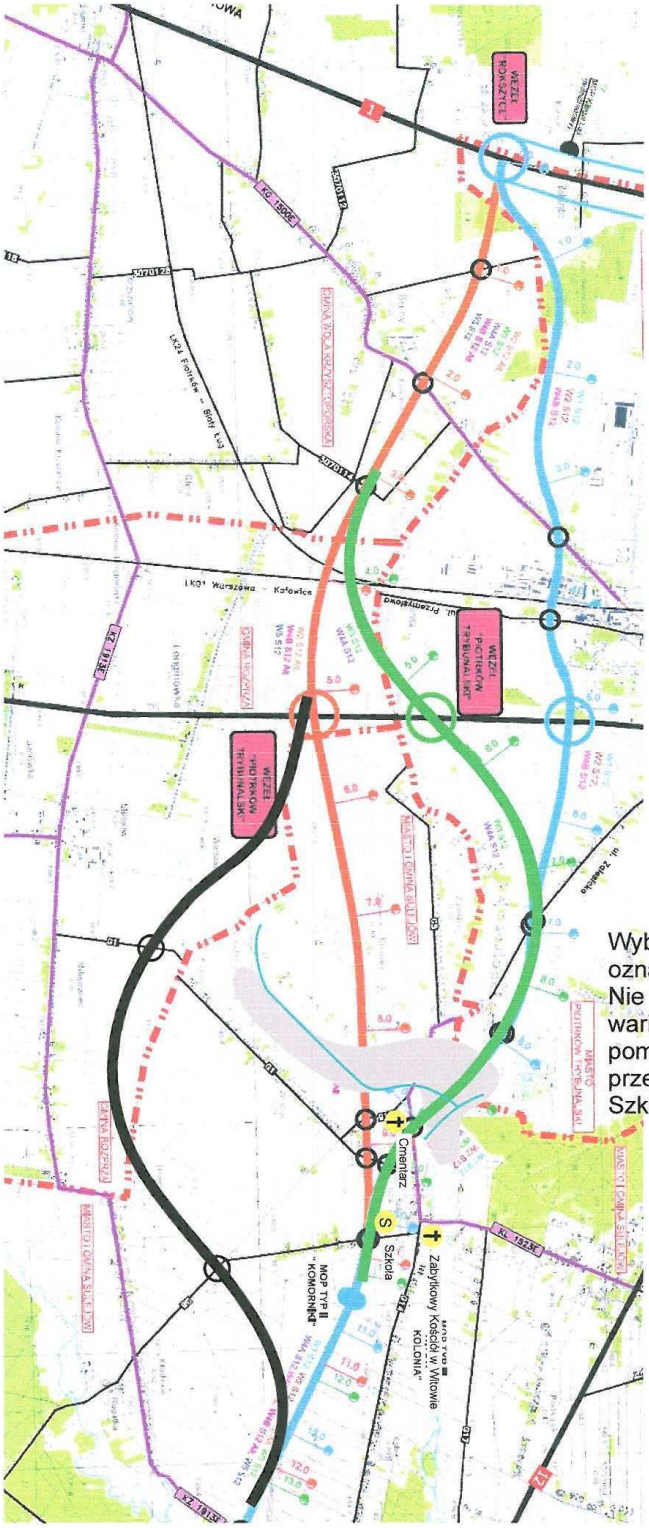

Wybieram wariant odcinka korytarza oznaczony czarną linią.
Nie wyrażam zgody na pozostałe warianty (zielony, niebieski, pomarańczowy) lub ich odcinki przechodzące na wysokości Szkoły Podstawowej w Witowie.

17.02.2011 Justyna Wójcik
data i czytelny podpis

ARCADIS Sp. z o.o.
Biuro Infrastruktury Drogowej w Radomiu
WPŁYNĘŁO
dn. 24.02.2011r
L. dz. 90/11

WNIOSKI, UWAGI, ZASTRZEŻENIA **259**

dotyczące wariantów przebiegu korytarzy dróg ekspresowych: S12 i S74,
zgłoszone w okresie wstępnych konsultacji społecznych projektu pn:

„Droga ekspresowa S12 na odcinku Piotrków Trybunalski (A1) – Opoczno (gr. woj. łódzkiego i mazowieckiego) oraz droga ekspresowa S74 na odcinku Sulejów (S12) – gr. woj. łódzkiego i świętokrzyskiego"

Zgłaszający:

Imię i nazwisko lub nazwa firmy *) Kazimierz Kalar

Adres *)

Gmina *) Sulejów

Treści wniosków, uwag, zastrzeżeń:

Ja niżej podpisany oświadczam, że nie zgadzam się na żaden z przedstawionych mi na Konsultacjach Społecznych w dniu 15 lutego w Sulejowie, wariantów – korytarzy projektowanej drogi S12. . Jednocześnie, w porozumieniu z sąsiadami załączam wydruk mapki jako Załącznik Nr 1 z propozycją odcinka korytarza drogi S12, oznaczonego linią czarną, którą akceptuję.

Uzasadnienie mojej decyzji:

Dzięki proponowanemu przeze mnie poprowadzeniu korytarza drogi S12 unikniemy podziału dróg wsi Witów, Witów Kolonia, Zalesice, Kolonia Zalesice a także wielu, moim zdaniem, niepotrzebnych wyburzeń. Moja propozycja omija w większości tereny budowlane, co również pozwoli odetchnąć właścicielom działek, którzy otrzymali od gminy pozwolenie na budowę na terenach, przez które Państwo poprowadziliście wstępne projekty. Mój wariant nie zwiększa długości planowanej przez Państwa drogi S12 a także przewiduje odpowiednie promienie, łuki, itp. niezbędne przy projektowaniu, ponieważ jest odbiciem lustrzanym jednej z przedstawionych mi - zielonej wersji korytarza. Nie licząc odszkodowań za wyburzane domy, dodatkowo zaoszczędzicie Państwo pieniądze na mniejszej ilości wiaduktów,

Kazimierz Kalar

ARCADIS

259

niezbędnych do wybudowania na skrzyżowaniach z drogami gminnymi, których w mojej propozycji są dwa. Dla przypomnienia, na omawianym odcinku, w Państwa wersjach, jest ich odpowiednio pięć dla zielonego i niebieskiego wariantu lub trzy dla pomarańczowego. Mój korytarz jest czterokrotnie dalej odsunięty od zabytkowego Kościoła św. Małgorzaty i św. Augustyna w Witowie oraz kilkadziesiąt razy dalej od Szkoły Podstawowej, dla której Państwa propozycje idą w jej granicach!! Omija torfowiska (szary obszar), przez które przepływa odnoga rzeczki Strawy (linia niebieska), będąca siedliskiem bobrów, które wraz z sarnami i bocianami wybrały te spokojne okolice na miejsce żeru i odpoczynku. Na opisywanym, podmokłym terenie, można również spotkać gatunki płazów będące pod ścisłą ochroną takie jak: ropucha szara. Mój wariant nie rozdziela cmentarza i parafian od kościoła. Nie grodzi sąsiadów barierami dźwiękochłonnymi. Nie tnie wsi w połowie. Nie koliduje w żaden sposób z obszarami chronionymi Natura 2000. Daje oszczędności finansowe i czasowe oraz nadzieję ludziom, którzy uwierzyli, że mogą w ciszy i spokoju budować na terenie Witowa i Zalesic swoje domy.

W nadziei na pozytywne rozpatrzenie mojej propozycji

z wyrazami szacunku

Witów 17 OII 2011 r. — Kazimierz Kafar

(miejscowość, data) — (czytelny podpis zgłaszającego)*)

*) dane obowiązkowe

Informacje dodatkowe:

1. *Wniosek, uwagę, zastrzeżenie może złożyć zainteresowana osoba prawna lub fizyczna tylko w formie pisemnej, z wykorzystaniem niniejszego wzoru druku.*
2. *Bezwzględnie obowiązuje podpisanie wypełnionego druku. Wniosek, uwaga, zastrzeżenie złożone na druku bez podpisu nie będą rozpatrywane.*
3. *Wypełniony druk winien być złożony w terminie do 14 dni licząc od dnia przeprowadzonego spotkania informacyjnego w gminie właściwej dla wskazanego adresy zgłaszającego.*
4. *Wypełniony druk należy przesłać:*
   - *pocztą na adres:* ***ARCADIS Sp. z o.o.***
     Biuro Infrastruktury Drogowej w Radomiu,
     Al. J. Grzecznarowskiego 2
     26 – 600 RADOM
   - *faksem na nr :* ***48 363 07 81***
   - *mailem na adres:* *konsultacje.radom@arcadis.pl* , *dołączając skan wypełnionego druku .*

ARCADIS

Strona 2 z 2

Załącznik Nr 1

259

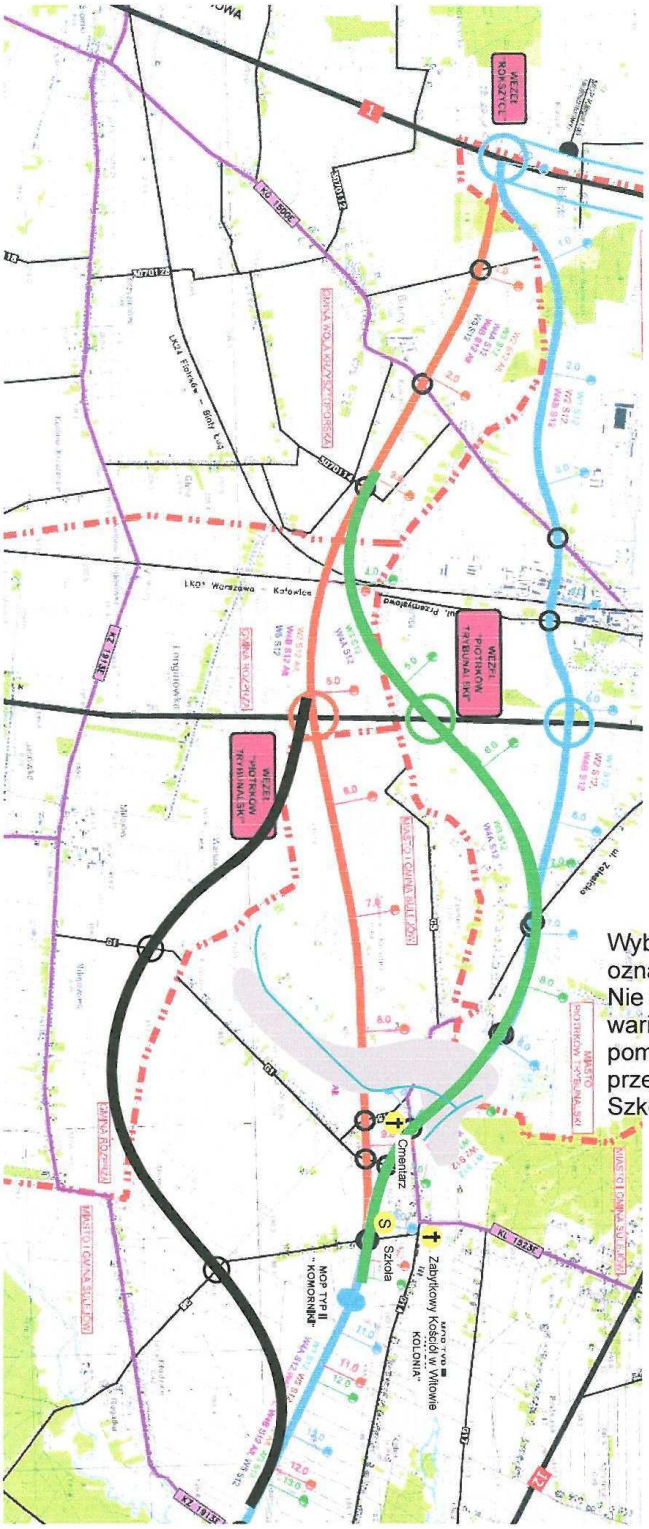

Wybieram wariant odcinka korytarza oznaczony czarną linią.
Nie wyrażam zgody na pozostałe warianty (zielony, niebieski, pomarańczowy) lub ich odcinki przechodzące na wysokości Szkoły Podstawowej w Witowie.

Kazimierz Kerfov
.....
data i czytelny podpis

ARCADIS Sp. z o.o.
Biuro Infrastruktury Drogowej w Radomiu
WPŁYNĘŁO
dn. 24.02.2011r
L. dz. 30142

WNIOSKI, UWAGI, ZASTRZEŻENIA 260

dotyczące wariantów przebiegu korytarzy dróg ekspresowych: S12 i S74,
zgłoszone w okresie wstępnych konsultacji społecznych projektu pn:

„Droga ekspresowa S12 na odcinku Piotrków Trybunalski (A1) – Opoczno (gr. woj. łódzkiego i mazowieckiego) oraz droga ekspresowa S74 na odcinku Sulejów (S12) – gr. woj. łódzkiego i świętokrzyskiego"

Zgłaszający:

Imię i nazwisko lub nazwa firmy *) MARIAN MATUSZCZYK.

Adres *) .....

Gmina *) SULEJÓW.

Treści wniosków, uwag, zastrzeżeń:

Ja niżej podpisany oświadczam, że nie zgadzam się na żaden z przedstawionych mi na Konsultacjach Społecznych w dniu 15 lutego w Sulejowie, wariantów – korytarzy projektowanej drogi S12. . Jednocześnie, w porozumieniu z sąsiadami załączam wydruk mapki jako Załącznik Nr 1 z propozycją odcinka korytarza drogi S12, oznaczonego linią czarną, którą akceptuję.

Uzasadnienie mojej decyzji:

Dzięki proponowanemu przeze mnie poprowadzeniu korytarza drogi S12 unikniemy podziału dróg wsi Witów, Witów Kolonia, Zalesice, Kolonia Zalesice a także wielu, moim zdaniem, niepotrzebnych wyburzeń. Moja propozycja omija w większości tereny budowlane, co również pozwoli odetchnąć właścicielom działek, którzy otrzymali od gminy pozwolenie na budowę na terenach, przez które Państwo poprowadziliście wstępne projekty. Mój wariant nie zwiększa długości planowanej przez Państwa drogi S12 a także przewiduje odpowiednie promienie, łuki, itp. niezbędne przy projektowaniu, ponieważ jest odbiciem lustrzanym jednej z przedstawionych mi - zielonej wersji korytarza. Nie licząc odszkodowań za wyburzane domy, dodatkowo zaoszczędzicie Państwo pieniądze na mniejszej ilości wiaduktów,

Matuszczyk M.

260

niezbędnych do wybudowania na skrzyżowaniach z drogami gminnymi, których w mojej propozycji są dwa. Dla przypomnienia, na omawianym odcinku, w Państwa wersjach, jest ich odpowiednio pięć dla zielonego i niebieskiego wariantu lub trzy dla pomarańczowego. Mój korytarz jest czterokrotnie dalej odsunięty od zabytkowego Kościoła św. Małgorzaty i św. Augustyna w Witowie oraz kilkadziesiąt razy dalej od Szkoły Podstawowej, dla której Państwa propozycje idą w jej granicach!! Omija torfowiska (szary obszar), przez które przepływa odnoga rzeczki Strawy (linia niebieska), będąca siedliskiem bobrów, które wraz z sarnami i bocianami wybrały te spokojne okolice na miejsce żeru i odpoczynku. Na opisywanym, podmokłym terenie, można również spotkać gatunki płazów będące pod ścisłą ochroną takie jak: ropucha szara. Mój wariant nie rozdziela cmentarza i parafian od kościoła. Nie grodzi sąsiadów barierami dźwiękochłonnymi. Nie tnie wsi w połowie. Nie koliduje w żaden sposób z obszarami chronionymi Natura 2000. Daje oszczędności finansowe i czasowe oraz nadzieję ludziom, którzy uwierzyli, że mogą w ciszy i spokoju budować na terenie Witowa i Zalesic swoje domy.

W nadziei na pozytywne rozpatrzenie mojej propozycji

z wyrazami szacunku

Witów 17.02 2011 — *(miejscowość, data)*

Maciuszczyk Marian — *(czytelny podpis zgłaszającego)*)*

*) *dane obowiązkowe*

Informacje dodatkowe:

1. *Wniosek, uwagę, zastrzeżenie może złożyć zainteresowana osoba prawna lub fizyczna tylko w formie pisemnej, z wykorzystaniem niniejszego wzoru druku.*
2. *Bezwzględnie obowiązuje podpisanie wypełnionego druku. Wniosek, uwaga, zastrzeżenie złożone na druku bez podpisu nie będą rozpatrywane.*
3. *Wypełniony druk winien być złożony w terminie do 14 dni licząc od dnia przeprowadzonego spotkania informacyjnego w gminie właściwej dla wskazanego adresy zgłaszającego.*
4. *Wypełniony druk należy przesłać:*
   - *pocztą na adres:* ***ARCADIS Sp. z o.o.***
     Biuro Infrastruktury Drogowej w Radomiu,
     Al. J. Grzecznarowskiego 2
     26 – 600 RADOM
   - *faksem na nr :* ***48 363 07 81***
   - *mailem na adres:* konsultacje.radom@arcadis.pl , *dołączając skan wypełnionego druku .*

Załącznik Nr 1

260

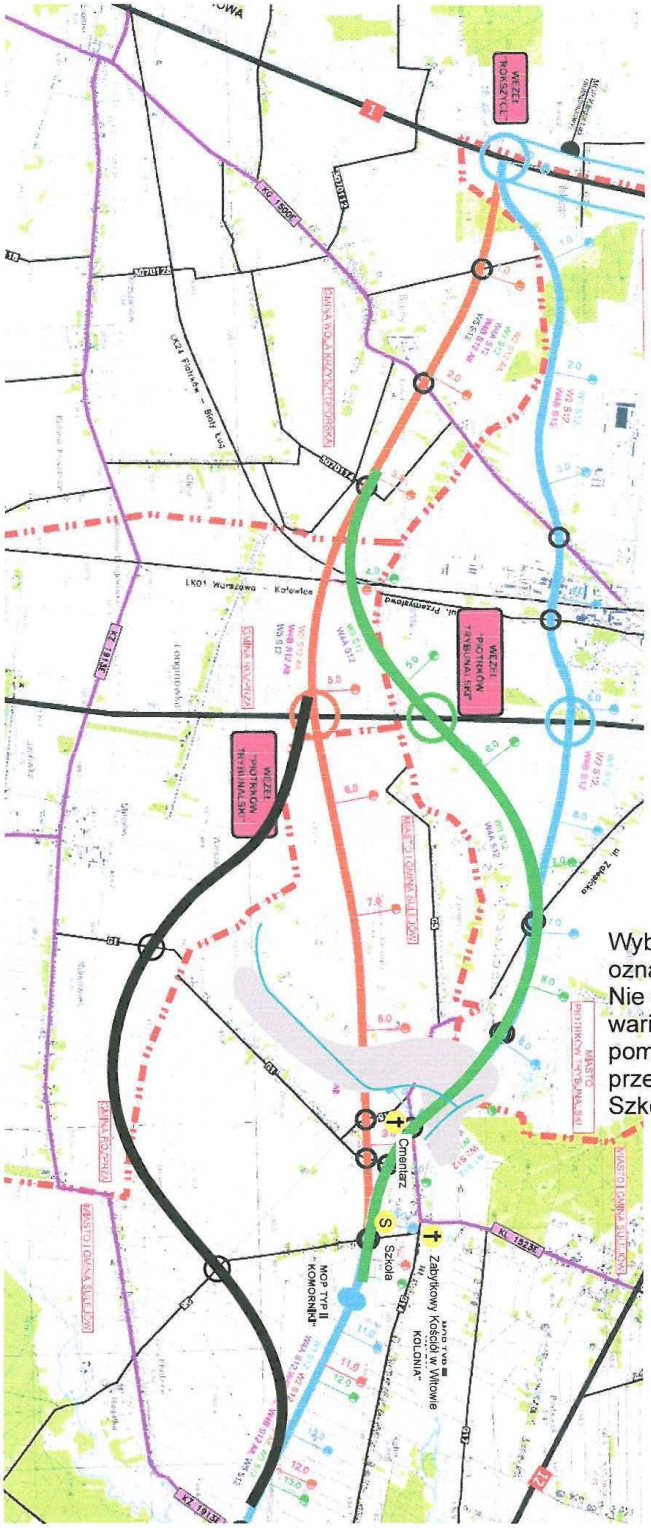

Wybieram wariant odcinka korytarza oznaczony czarną linią.
Nie wyrażam zgody na pozostałe warianty (zielony, niebieski, pomarańczowy) lub ich odcinki przechodzące na wysokości Szkoły Podstawowej w Witowie.

17.02.2011 Matuszczyk
data i czytelny podpis

ARCADIS Sp. z o.o.
Biuro Infrastruktury Drogowej w Radomiu
WPŁYNĘŁO
dn. 24.02.2011r
L. dz. 30/43

WNIOSKI, UWAGI, ZASTRZEŻENIA 261

dotyczące wariantów przebiegu korytarzy dróg ekspresowych: S12 i S74,
zgłoszone w okresie wstępnych konsultacji społecznych projektu pn:

„Droga ekspresowa S12 na odcinku Piotrków Trybunalski (A1) – Opoczno (gr. woj. łódzkiego i mazowieckiego) oraz droga ekspresowa S74 na odcinku Sulejów (S12) – gr. woj. łódzkiego i świętokrzyskiego"

Zgłaszający:

Imię i nazwisko lub nazwa firmy *) Katarzyna Rybiak

Adres *)

Gmina *) Sulejów

Treści wniosków, uwag, zastrzeżeń:

Ja niżej podpisany oświadczam, że nie zgadzam się na żaden z przedstawionych mi na Konsultacjach Społecznych w dniu 15 lutego w Sulejowie, wariantów – korytarzy projektowanej drogi S12. . Jednocześnie, w porozumieniu z sąsiadami załączam wydruk mapki jako Załącznik Nr 1 z propozycją odcinka korytarza drogi S12, oznaczonego linią czarną, którą akceptuję.

Uzasadnienie mojej decyzji:

Dzięki proponowanemu przeze mnie poprowadzeniu korytarza drogi S12 unikniemy podziału dróg wsi Witów, Witów Kolonia, Zalesice, Kolonia Zalesice a także wielu, moim zdaniem, niepotrzebnych wyburzeń. Moja propozycja omija w większości tereny budowlane, co również pozwoli odetchnąć właścicielom działek, którzy otrzymali od gminy pozwolenie na budowę na terenach, przez które Państwo poprowadziliście wstępne projekty. Mój wariant nie zwiększa długości planowanej przez Państwa drogi S12 a także przewiduje odpowiednie promienie, łuki, itp. niezbędne przy projektowaniu, ponieważ jest odbiciem lustrzanym jednej z przedstawionych mi - zielonej wersji korytarza. Nie licząc odszkodowań za wyburzane domy, dodatkowo zaoszczędzicie Państwo pieniądze na mniejszej ilości wiaduktów,

261

niezbędnych do wybudowania na skrzyżowaniach z drogami gminnymi, których w mojej propozycji są dwa. Dla przypomnienia, na omawianym odcinku, w Państwa wersjach, jest ich odpowiednio pięć dla zielonego i niebieskiego wariantu lub trzy dla pomarańczowego. Mój korytarz jest czterokrotnie dalej odsunięty od zabytkowego Kościoła św. Małgorzaty i św. Augustyna w Witowie oraz kilkadziesiąt razy dalej od Szkoły Podstawowej, dla której Państwa propozycje idą w jej granicach!! Omija torfowiska (szary obszar), przez które przepływa odnoga rzeczki Strawy (linia niebieska), będąca siedliskiem bobrów, które wraz z sarnami i bocianami wybrały te spokojne okolice na miejsce żeru i odpoczynku. Na opisywanym, podmokłym terenie, można również spotkać gatunki płazów będące pod ścisłą ochroną takie jak: ropucha szara. Mój wariant nie rozdziela cmentarza i parafian od kościoła. Nie grodzi sąsiadów barierami dźwiękochłonnymi. Nie tnie wsi w połowie. Nie koliduje w żaden sposób z obszarami chronionymi Natura 2000. Daje oszczędności finansowe i czasowe oraz nadzieję ludziom, którzy uwierzyli, że mogą w ciszy i spokoju budować na terenie Witowa i Zalesic swoje domy.

W nadziei na pozytywne rozpatrzenie mojej propozycji

z wyrazami szacunku

Witów 17.02.2011 r.
(miejscowość, data)

Żmijak Katarzyna
(czytelny podpis zgłaszającego)

*) *dane obowiązkowe*

Informacje dodatkowe:

1. *Wniosek, uwagę, zastrzeżenie może złożyć zainteresowana osoba prawna lub fizyczna tylko w formie pisemnej, z wykorzystaniem niniejszego wzoru druku.*
2. *Bezwzględnie obowiązuje podpisanie wypełnionego druku. Wniosek, uwaga, zastrzeżenie złożone na druku bez podpisu nie będą rozpatrywane.*
3. *Wypełniony druk winien być złożony w terminie do 14 dni licząc od dnia przeprowadzonego spotkania informacyjnego w gminie właściwej dla wskazanego adresy zgłaszającego.*
4. *Wypełniony druk należy przesłać:*
   - *pocztą na adres:* ***ARCADIS Sp. z o.o.***
     Biuro Infrastruktury Drogowej w Radomiu,
     Al. J. Grzecznarowskiego 2
     26 – 600 RADOM
   - *faksem na nr :* ***48 363 07 81***
   - *mailem na adres:* konsultacje.radom@arcadis.pl , *dołączając skan wypełnionego druku .*

261

Załącznik Nr 1

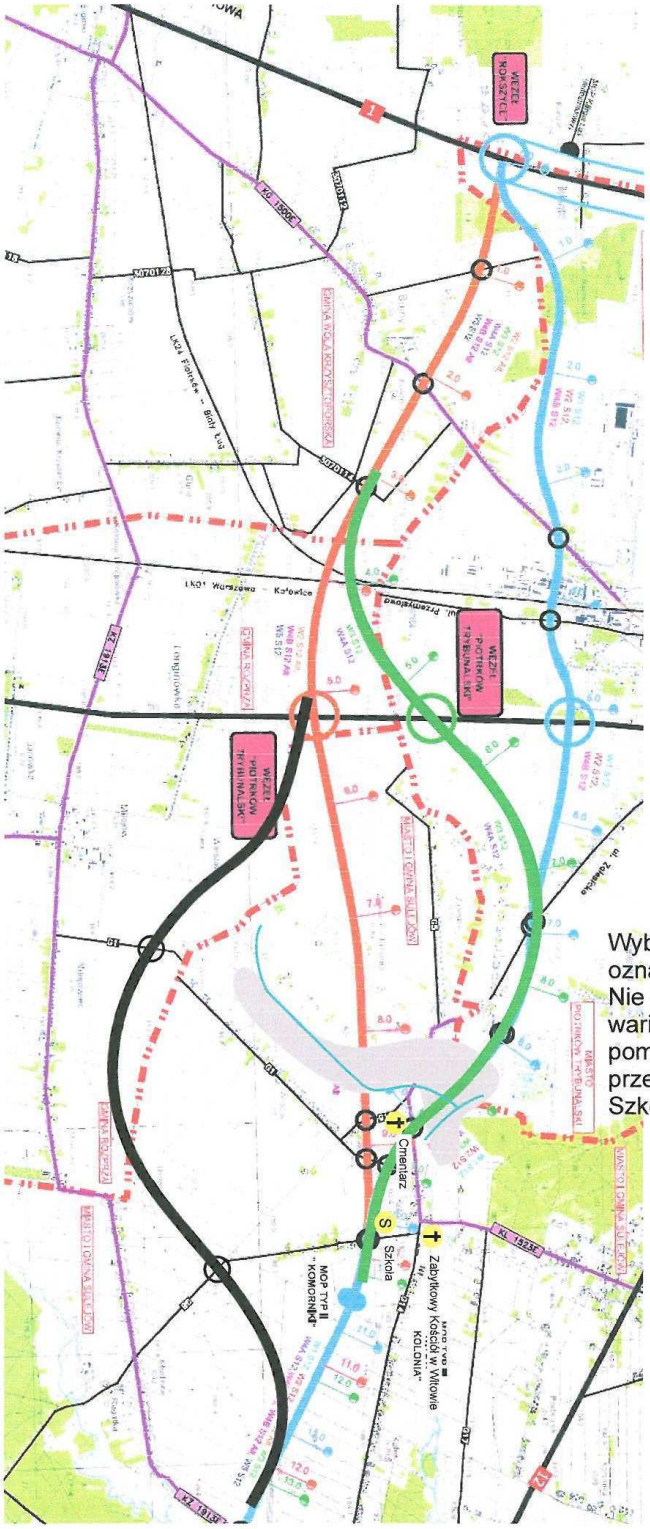

Wybieram wariant odcinka korytarza oznaczony czarną linią.
Nie wyrażam zgody na pozostałe warianty (zielony, niebieski, pomarańczowy) lub ich odcinki przechodzące na wysokości Szkoły Podstawowej w Witowie.

17.02.2011 r. Mysiak Katarzyna
data i czytelny podpis

Biuro Infrastruktury Drogowej w Radom
WPŁYNĘŁO
dn. 24.02.2011 r.
L. dz. 30/44

WNIOSKI, UWAGI, ZASTRZEŻENIA 262

dotyczące wariantów przebiegu korytarzy dróg ekspresowych: S12 i S74,
zgłoszone w okresie wstępnych konsultacji społecznych projektu pn:

„Droga ekspresowa S12 na odcinku Piotrków Trybunalski (A1) – Opoczno (gr. woj. łódzkiego i mazowieckiego) oraz droga ekspresowa S74 na odcinku Sulejów (S12) – gr. woj. łódzkiego i świętokrzyskiego"

Zgłaszający:

Imię i nazwisko lub nazwa firmy *) Joanna i Robert Kraczyńscy

Adres *)

Gmina *) Sulejów

Treści wniosków, uwag, zastrzeżeń:

Ja niżej podpisany oświadczam, że nie zgadzam się na żaden z przedstawionych mi na Konsultacjach Społecznych w dniu 15 lutego w Sulejowie, wariantów – korytarzy projektowanej drogi S12. . Jednocześnie, w porozumieniu z sąsiadami załączam wydruk mapki jako Załącznik Nr 1 z propozycją odcinka korytarza drogi S12, oznaczonego linią czarną, którą akceptuję.

Uzasadnienie mojej decyzji:

Dzięki proponowanemu przeze mnie poprowadzeniu korytarza drogi S12 unikniemy podziału dróg wsi Witów, Witów Kolonia, Zalesice, Kolonia Zalesice a także wielu, moim zdaniem, niepotrzebnych wyburzeń. Moja propozycja omija w większości tereny budowlane, co również pozwoli odetchnąć właścicielom działek, którzy otrzymali od gminy pozwolenie na budowę na terenach, przez które Państwo poprowadziliście wstępne projekty. Mój wariant nie zwiększa długości planowanej przez Państwa drogi S12 a także przewiduje odpowiednie promienie, łuki, itp. niezbędne przy projektowaniu, ponieważ jest odbiciem lustrzanym jednej z przedstawionych mi - zielonej wersji korytarza. Nie licząc odszkodowań za wyburzane domy, dodatkowo zaoszczędzicie Państwo pieniądze na mniejszej ilości wiaduktów,

262

niezbędnych do wybudowania na skrzyżowaniach z drogami gminnymi, których w mojej propozycji są dwa. Dla przypomnienia, na omawianym odcinku, w Państwa wersjach, jest ich odpowiednio pięć dla zielonego i niebieskiego wariantu lub trzy dla pomarańczowego. Mój korytarz jest czterokrotnie dalej odsunięty od zabytkowego Kościoła św. Małgorzaty i św. Augustyna w Witowie oraz kilkadziesiąt razy dalej od Szkoły Podstawowej, dla której Państwa propozycje idą w jej granicach!! Omija torfowiska (szary obszar), przez które przepływa odnoga rzeczki Strawy (linia niebieska), będąca siedliskiem bobrów, które wraz z sarnami i bocianami wybrały te spokojne okolice na miejsce żeru i odpoczynku. Na opisywanym, podmokłym terenie, można również spotkać gatunki płazów będące pod ścisłą ochroną takie jak: ropucha szara. Mój wariant nie rozdziela cmentarza i parafian od kościoła. Nie grodzi sąsiadów barierami dźwiękochłonnymi. Nie tnie wsi w połowie. Nie koliduje w żaden sposób z obszarami chronionymi Natura 2000. Daje oszczędności finansowe i czasowe oraz nadzieję ludziom, którzy uwierzyli, że mogą w ciszy i spokoju budować na terenie Witowa i Zalesic swoje domy.

W nadziei na pozytywne rozpatrzenie mojej propozycji

z wyrazami szacunku

18.02.2011 r. Witów
(miejscowość, data)

Robert Krzanyński
Joanna Krzanyńska
(czytelny podpis zgłaszającego))*

**) dane obowiązkowe*

Informacje dodatkowe:

1. *Wniosek, uwagę, zastrzeżenie może złożyć zainteresowana osoba prawna lub fizyczna tylko w formie pisemnej, z wykorzystaniem niniejszego wzoru druku.*
2. *Bezwzględnie obowiązuje podpisanie wypełnionego druku. Wniosek, uwaga, zastrzeżenie złożone na druku bez podpisu nie będą rozpatrywane.*
3. *Wypełniony druk winien być złożony w terminie do 14 dni licząc od dnia przeprowadzonego spotkania informacyjnego w gminie właściwej dla wskazanego adresy zgłaszającego.*
4. *Wypełniony druk należy przesłać:*
   - *pocztą na adres:* ***ARCADIS Sp. z o.o.***
     Biuro Infrastruktury Drogowej w Radomiu,
     Al. J. Grzecznarowskiego 2
     26 – 600 RADOM
   - *faksem na nr :* ***48 363 07 81***
   - *mailem na adres:* konsultacje.radom@arcadis.pl , *dołączając skan wypełnionego druku*

Załącznik Nr 1

262

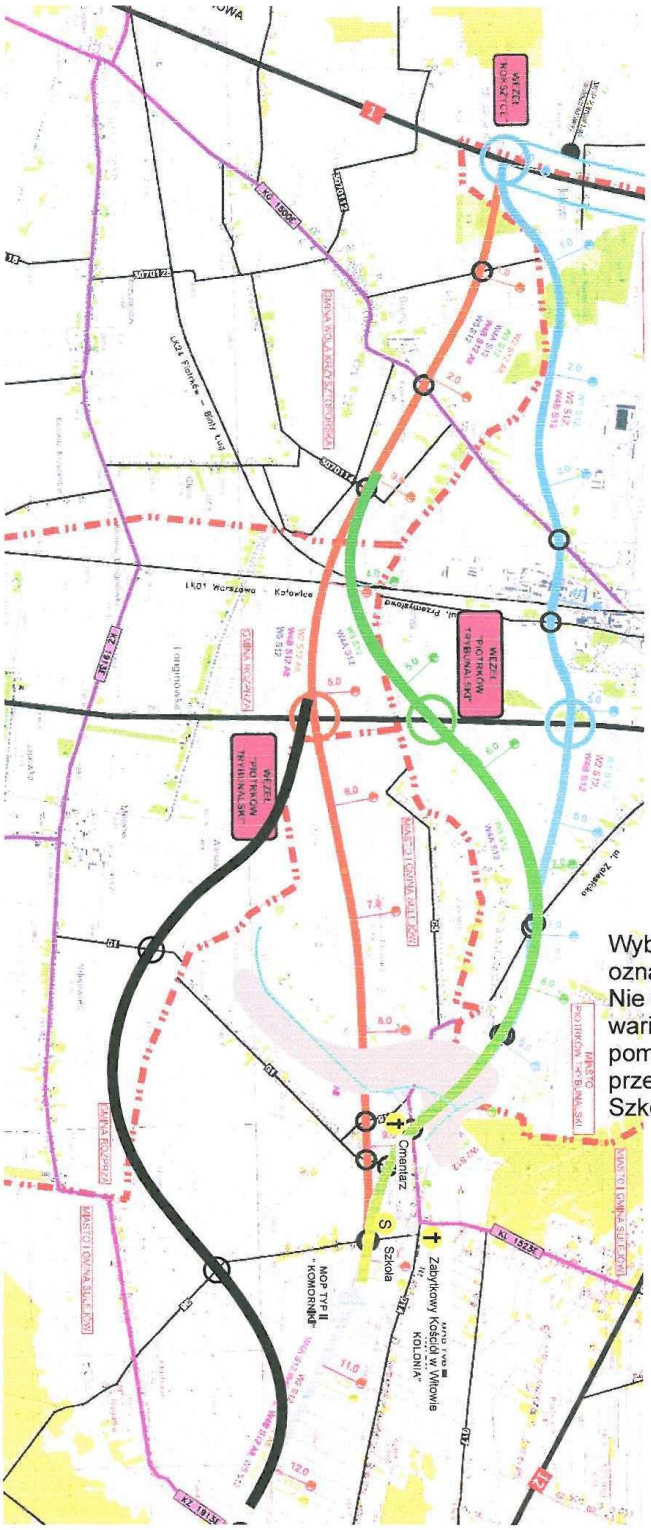

Wybieram wariant odcinka korytarza oznaczony czarną linią.
Nie wyrażam zgody na pozostałe warianty (zielony, niebieski, pomarańczowy) lub ich odcinki przechodzące na wysokości Szkoły Podstawowej w Witowie.

Robert Krawczyński

18.02.2011r. Joanna Krzeczyńska

data i czytelny podpis

ARCADIS Sp. z o.o.
Biuro Infrastruktury Drogowej w Radomiu
WPŁYNĘŁO
dn. 24.02.2011r
L. dz. 2014.5

WNIOSKI, UWAGI, ZASTRZEŻENIA

263

dotyczące wariantów przebiegu korytarzy dróg ekspresowych: S12 i S74,
zgłoszone w okresie wstępnych konsultacji społecznych projektu pn:

„Droga ekspresowa S12 na odcinku Piotrków Trybunalski (A1) – Opoczno (gr. woj. łódzkiego i mazowieckiego) oraz droga ekspresowa S74 na odcinku Sulejów (S12) – gr. woj. łódzkiego i świętokrzyskiego"

Zgłaszający:

Imię i nazwisko lub nazwa firmy *) ..... Sylwia Tworek .....

Adres *) .....

Gmina *) ..... Sulejów .....

Treści wniosków, uwag, zastrzeżeń:

Ja niżej podpisany oświadczam, że nie zgadzam się na żaden z przedstawionych mi na Konsultacjach Społecznych w dniu 15 lutego w Sulejowie, wariantów – korytarzy projektowanej drogi S12. . Jednocześnie, w porozumieniu z sąsiadami załączam wydruk mapki jako Załącznik Nr 1 z propozycją odcinka korytarza drogi S12, oznaczonego linią czarną, którą akceptuję.

Uzasadnienie mojej decyzji:

Dzięki proponowanemu przeze mnie poprowadzeniu korytarza drogi S12 unikniemy podziału dróg wsi Witów, Witów Kolonia, Zalesice, Kolonia Zalesice a także wielu, moim zdaniem, niepotrzebnych wyburzeń. Moja propozycja omija w większości tereny budowlane, co również pozwoli odetchnąć właścicielom działek, którzy otrzymali od gminy pozwolenie na budowę na terenach, przez które Państwo poprowadziliście wstępne projekty. Mój wariant nie zwiększa długości planowanej przez Państwa drogi S12 a także przewiduje odpowiednie promienie, łuki, itp. niezbędne przy projektowaniu, ponieważ jest odbiciem lustrzanym jednej z przedstawionych mi - zielonej wersji korytarza. Nie licząc odszkodowań za wyburzane domy, dodatkowo zaoszczędzicie Państwo pieniądze na mniejszej ilości wiaduktów,

263

niezbędnych do wybudowania na skrzyżowaniach z drogami gminnymi, których w mojej propozycji są dwa. Dla przypomnienia, na omawianym odcinku, w Państwa wersjach, jest ich odpowiednio pięć dla zielonego i niebieskiego wariantu lub trzy dla pomarańczowego. Mój korytarz jest czterokrotnie dalej odsunięty od zabytkowego Kościoła św. Małgorzaty i św. Augustyna w Witowie oraz kilkadziesiąt razy dalej od Szkoły Podstawowej, dla której Państwa propozycje idą w jej granicach!! Omija torfowiska (szary obszar), przez które przepływa odnoga rzeczki Strawy (linia niebieska), będąca siedliskiem bobrów, które wraz z sarnami i bocianami wybrały te spokojne okolice na miejsce żeru i odpoczynku. Na opisywanym, podmokłym terenie, można również spotkać gatunki płazów będące pod ścisłą ochroną takie jak: ropucha szara. Mój wariant nie rozdziela cmentarza i parafian od kościoła. Nie grodzi sąsiadów barierami dźwiękochłonnymi. Nie tnie wsi w połowie. Nie koliduje w żaden sposób z obszarami chronionymi Natura 2000. Daje oszczędności finansowe i czasowe oraz nadzieję ludziom, którzy uwierzyli, że mogą w ciszy i spokoju budować na terenie Witowa i Zalesic swoje domy.

W nadziei na pozytywne rozpatrzenie mojej propozycji

z wyrazami szacunku

Witów 17.02.2011
(miejscowość, data)

Tuszek Sylwia
(czytelny podpis zgłaszającego))*

**) dane obowiązkowe*

Informacje dodatkowe:

1. *Wniosek, uwagę, zastrzeżenie może złożyć zainteresowana osoba prawna lub fizyczna tylko w formie pisemnej, z wykorzystaniem niniejszego wzoru druku.*
2. *Bezwzględnie obowiązuje podpisanie wypełnionego druku. Wniosek, uwaga, zastrzeżenie złożone na druku bez podpisu nie będą rozpatrywane.*
3. *Wypełniony druk winien być złożony w terminie do 14 dni licząc od dnia przeprowadzonego spotkania informacyjnego w gminie właściwej dla wskazanego adresy zgłaszającego.*
4. *Wypełniony druk należy przesłać:*
   - *pocztą na adres:* ***ARCADIS Sp. z o.o.***
     Biuro Infrastruktury Drogowej w Radomiu,
     Al. J. Grzecznarowskiego 2
     26 – 600 RADOM
   - *faksem na nr :* ***48 363 07 81***
   - *mailem na adres:* konsultacje.radom@arcadis.pl , *dołączając skan wypełnionego druku .*

Załącznik Nr 1

263

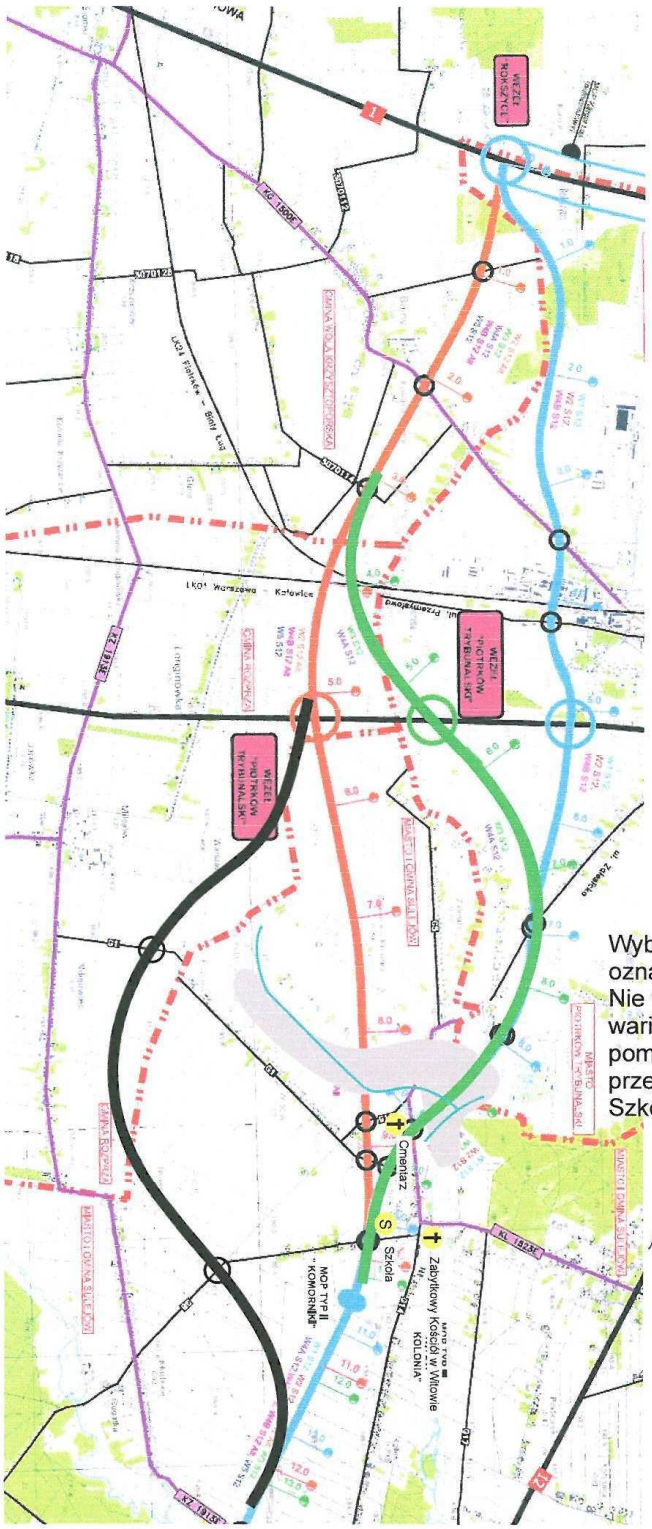

Wybieram wariant odcinka korytarza oznaczony czarną linią.
Nie wyrażam zgody na pozostałe warianty (zielony, niebieski, pomarańczowy) lub ich odcinki przechodzące na wysokości Szkoły Podstawowej w Witowie.

17.02.2017 Iwona Sylwia
data i czytelny podpis

ARCADIS Sp. z o.o.
Biuro Infrastruktury Drogowej w Radomiu
WPŁYNĘŁO
dn. 24.02.2011 r.
L. dz. 90/46

WNIOSKI, UWAGI, ZASTRZEŻENIA 264

dotyczące wariantów przebiegu korytarzy dróg ekspresowych: S12 i S74,
zgłoszone w okresie wstępnych konsultacji społecznych projektu pn:

„Droga ekspresowa S12 na odcinku Piotrków Trybunalski (A1) – Opoczno (gr. woj. łódzkiego i mazowieckiego) oraz droga ekspresowa S74 na odcinku Sulejów (S12) – gr. woj. łódzkiego i świętokrzyskiego"

Zgłaszający:

Imię i nazwisko lub nazwa firmy *) Tadeusz Kwiecński

Adres *) .....

Gmina *) Sulejów

Treści wniosków, uwag, zastrzeżeń:

Ja niżej podpisany oświadczam, że nie zgadzam się na żaden z przedstawionych mi na Konsultacjach Społecznych w dniu 15 lutego 2011 roku w Sulejowie, wariantów – korytarzy projektowanej drogi S12. . Jednocześnie, w porozumieniu z sąsiadami załączam wydruk mapki jako Załącznik Nr 1 z propozycją odcinka korytarza drogi S12, oznaczonego linią czarną, którą akceptuję.

Uzasadnienie mojej decyzji:

Dzięki proponowanemu przeze mnie poprowadzeniu korytarza drogi S12 unikniemy podziału dróg wsi Witów, Witów Kolonia, Zalesice, Kolonia Zalesice a także wielu, moim zdaniem, niepotrzebnych wyburzeń. Moja propozycja omija w większości tereny budowlane, co również pozwoli odetchnąć właścicielom działek, którzy otrzymali od gminy pozwolenie na budowę na terenach, przez które Państwo poprowadziliście wstępne projekty. Mój wariant nie zwiększa długości planowanej przez Państwa drogi S12 a także przewiduje odpowiednie promienie, łuki, itp. niezbędne przy projektowaniu, ponieważ jest odbiciem lustrzanym jednej z przedstawionych mi - zielonej wersji korytarza. Nie licząc odszkodowań za wyburzane domy, dodatkowo zaoszczędzicie Państwo pieniądze na mniejszej ilości wiaduktów,

Kwiecński Tadeusz

ARCADIS

264

niezbędnych do wybudowania na skrzyżowaniach z drogami gminnymi, których w mojej propozycji są dwa. Dla przypomnienia, na omawianym odcinku, w Państwa wersjach, jest ich odpowiednio pięć dla zielonego i niebieskiego wariantu lub trzy dla pomarańczowego. Mój korytarz jest czterokrotnie dalej odsunięty od zabytkowego Kościoła św. Małgorzaty i św. Augustyna w Witowie oraz kilkadziesiąt razy dalej od Szkoły Podstawowej, dla której Państwa propozycje idą w jej granicach!! Omija torfowiska (szary obszar), przez które przepływa odnoga rzeczki Strawy (linia niebieska), będąca siedliskiem bobrów, które wraz z sarnami i bocianami wybrały te spokojne okolice na miejsce żeru i odpoczynku. Na opisywanym, podmokłym terenie, można również spotkać gatunki płazów będące pod ścisłą ochroną takie jak: ropucha szara. Mój wariant nie rozdziela cmentarza i parafian od kościoła. Nie grodzi sąsiadów barierami dźwiękochłonnymi. Nie tnie wsi w połowie. Nie koliduje w żaden sposób z obszarami chronionymi Natura 2000. Daje oszczędności finansowe i czasowe oraz nadzieję ludziom, którzy uwierzyli, że mogą w ciszy i spokoju budować na terenie Witowa i Zalesic swoje domy.

W nadziei na pozytywne rozpatrzenie mojej propozycji

z wyrazami szacunku

_____ _____

(miejscowość, data) *(czytelny podpis zgłaszającego)*)*

*) *dane obowiązkowe*

Informacje dodatkowe:

1. *Wniosek, uwagę, zastrzeżenie może złożyć zainteresowana osoba prawna lub fizyczna tylko w formie pisemnej, z wykorzystaniem niniejszego wzoru druku.*
2. *Bezwzględnie obowiązuje podpisanie wypełnionego druku. Wniosek, uwaga, zastrzeżenie złożone na druku bez podpisu nie będą rozpatrywane.*
3. *Wypełniony druk winien być złożony w terminie do 14 dni licząc od dnia przeprowadzonego spotkania informacyjnego w gminie właściwej dla wskazanego adresy zgłaszającego.*
4. *Wypełniony druk należy przesłać:*
   - *pocztą na adres:* ***ARCADIS Sp. z o.o.***
     Biuro Infrastruktury Drogowej w Radomiu,
     Al. J. Grzecznarowskiego 2
     26 – 600 RADOM
   - *faksem na nr :* ***48 363 07 81***
   - *mailem na adres:* konsultacje.radom@arcadis.pl , *dołączając skan wypełnionego druku .*

Załącznik Nr 1

264

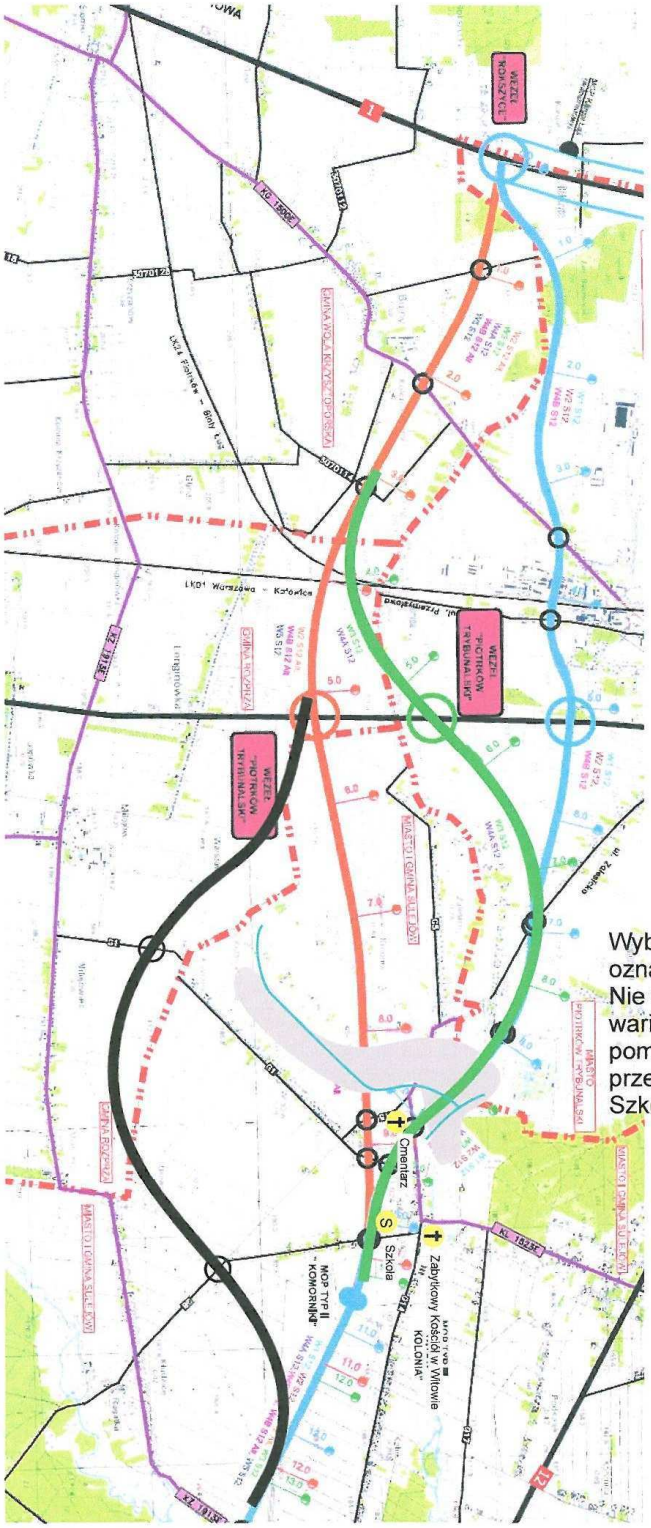

Wybieram wariant odcinka korytarza oznaczony czarną linią.
Nie wyrażam zgody na pozostałe warianty (zielony, niebieski, pomarańczowy) lub ich odcinki przechodzące na wysokości Szkoły Podstawowej w Witowie.

.....
data i czytelny podpis

ARCADIS Sp. z o.o.
Biuro Infrastruktury Drogowej w Radomiu
WPŁYNĘŁO
dn. 24.02.2011 r.
L. dz. 90/47

WNIOSKI, UWAGI, ZASTRZEŻENIA 265

dotyczące wariantów przebiegu korytarzy dróg ekspresowych: S12 i S74,
zgłoszone w okresie wstępnych konsultacji społecznych projektu pn:

„Droga ekspresowa S12 na odcinku Piotrków Trybunalski (A1) – Opoczno (gr. woj. łódzkiego i mazowieckiego) oraz droga ekspresowa S74 na odcinku Sulejów (S12) – gr. woj. łódzkiego i świętokrzyskiego"

Zgłaszający:

Imię i nazwisko lub nazwa firmy *) Violetta Jakubik

Adres *)

Gmina *) Sulejów

Treści wniosków, uwag, zastrzeżeń:

Ja niżej podpisany oświadczam, że nie zgadzam się na żaden z przedstawionych mi na Konsultacjach Społecznych w dniu 15 lutego 2011 roku w Sulejowie, wariantów – korytarzy projektowanej drogi S12. . Jednocześnie, w porozumieniu z sąsiadami załączam wydruk mapki jako Załącznik Nr 1 z propozycją odcinka korytarza drogi S12, oznaczonego linią czarną, którą akceptuję.

Uzasadnienie mojej decyzji:

Dzięki proponowanemu przeze mnie poprowadzeniu korytarza drogi S12 unikniemy podziału dróg wsi Witów, Witów Kolonia, Zalesice, Kolonia Zalesice a także wielu, moim zdaniem, niepotrzebnych wyburzeń. Moja propozycja omija w większości tereny budowlane, co również pozwoli odetchnąć właścicielom działek, którzy otrzymali od gminy pozwolenie na budowę na terenach, przez które Państwo poprowadziliście wstępne projekty. Mój wariant nie zwiększa długości planowanej przez Państwa drogi S12 a także przewiduje odpowiednie promienie, łuki, itp. niezbędne przy projektowaniu, ponieważ jest odbiciem lustrzanym jednej z przedstawionych mi - zielonej wersji korytarza. Nie licząc odszkodowań za wyburzane domy, dodatkowo zaoszczędzicie Państwo pieniądze na mniejszej ilości wiaduktów,

Violetta Jakubik

265

niezbędnych do wybudowania na skrzyżowaniach z drogami gminnymi, których w mojej propozycji są dwa. Dla przypomnienia, na omawianym odcinku, w Państwa wersjach, jest ich odpowiednio pięć dla zielonego i niebieskiego wariantu lub trzy dla pomarańczowego. Mój korytarz jest czterokrotnie dalej odsunięty od zabytkowego Kościoła św. Małgorzaty i św. Augustyna w Witowie oraz kilkadziesiąt razy dalej od Szkoły Podstawowej, dla której Państwa propozycje idą w jej granicach!! Omija torfowiska (szary obszar), przez które przepływa odnoga rzeczki Strawy (linia niebieska), będąca siedliskiem bobrów, które wraz z sarnami i bocianami wybrały te spokojne okolice na miejsce żeru i odpoczynku. Na opisywanym, podmokłym terenie, można również spotkać gatunki płazów będące pod ścisłą ochroną takie jak: ropucha szara. Mój wariant nie rozdziela cmentarza i parafian od kościoła. Nie grodzi sąsiadów barierami dźwiękochłonnymi. Nie tnie wsi w połowie. Nie koliduje w żaden sposób z obszarami chronionymi Natura 2000. Daje oszczędności finansowe i czasowe oraz nadzieję ludziom, którzy uwierzyli, że mogą w ciszy i spokoju budować na terenie Witowa i Zalesic swoje domy.

W nadziei na pozytywne rozpatrzenie mojej propozycji

z wyrazami szacunku

_____ _____

(miejscowość, data) *(czytelny podpis zgłaszającego)*)*

*) *dane obowiązkowe*

Informacje dodatkowe:

1. *Wniosek, uwagę, zastrzeżenie może złożyć zainteresowana osoba prawna lub fizyczna tylko w formie pisemnej, z wykorzystaniem niniejszego wzoru druku.*
2. *Bezwzględnie obowiązuje podpisanie wypełnionego druku. Wniosek, uwaga, zastrzeżenie złożone na druku bez podpisu nie będą rozpatrywane.*
3. *Wypełniony druk winien być złożony w terminie do 14 dni licząc od dnia przeprowadzonego spotkania informacyjnego w gminie właściwej dla wskazanego adresy zgłaszającego.*
4. *Wypełniony druk należy przesłać:*
   - *pocztą na adres:* ***ARCADIS Sp. z o.o.***
     Biuro Infrastruktury Drogowej w Radomiu,
     Al. J. Grzecznarowskiego 2
     26 – 600 RADOM
   - *faksem na nr :* ***48 363 07 81***
   - *mailem na adres:* konsultacje.radom@arcadis.pl , *dołączając skan wypełnionego druku .*

Załącznik Nr 1

265

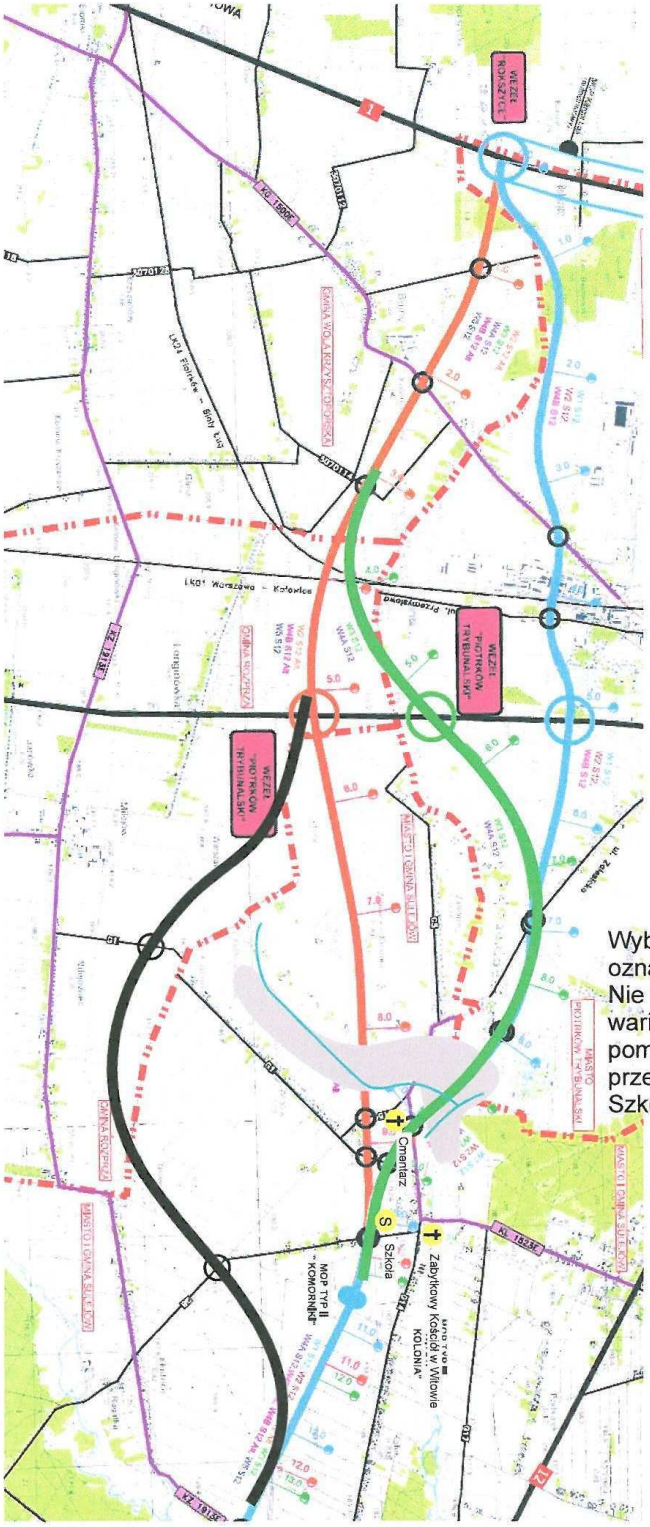

Wybieram wariant odcinka korytarza oznaczony czarną linią.
Nie wyrażam zgody na pozostałe warianty (zielony, niebieski, pomarańczowy) lub ich odcinki przechodzące na wysokości Szkoły Podstawowej w Witowie.

.....
data i czytelny podpis

ARCADIS Sp. z o.o.
Biuro Infrastruktury Drogowej w Radomiu
WPŁYNĘŁO
dn. 24.02.2011 r.
L. dz. 30/48

WNIOSKI, UWAGI, ZASTRZEŻENIA 266

dotyczące wariantów przebiegu korytarzy dróg ekspresowych: S12 i S74,
zgłoszone w okresie wstępnych konsultacji społecznych projektu pn:

„Droga ekspresowa S12 na odcinku Piotrków Trybunalski (A1) – Opoczno (gr. woj. łódzkiego i mazowieckiego) oraz droga ekspresowa S74 na odcinku Sulejów (S12) – gr. woj. łódzkiego i świętokrzyskiego"

Zgłaszający:

Imię i nazwisko lub nazwa firmy *) Sławomir Słuszniak

Adres *) .....

Gmina *) Sulejów

Treści wniosków, uwag, zastrzeżeń:

Ja niżej podpisany oświadczam, że nie zgadzam się na żaden z przedstawionych mi na Konsultacjach Społecznych w dniu 15 lutego w Sulejowie, wariantów – korytarzy projektowanej drogi S12. . Jednocześnie, w porozumieniu z sąsiadami załączam wydruk mapki jako Załącznik Nr 1 z propozycją odcinka korytarza drogi S12, oznaczonego linią czarną, którą akceptuję.

Uzasadnienie mojej decyzji:

Dzięki proponowanemu przeze mnie poprowadzeniu korytarza drogi S12 unikniemy podziału dróg wsi Witów, Witów Kolonia, Zalesice, Kolonia Zalesice a także wielu, moim zdaniem, niepotrzebnych wyburzeń. Moja propozycja omija w większości tereny budowlane, co również pozwoli odetchnąć właścicielom działek, którzy otrzymali od gminy pozwolenie na budowę na terenach, przez które Państwo poprowadziliście wstępne projekty. Mój wariant nie zwiększa długości planowanej przez Państwa drogi S12 a także przewiduje odpowiednie promienie, łuki, itp. niezbędne przy projektowaniu, ponieważ jest odbiciem lustrzanym jednej z przedstawionych mi - zielonej wersji korytarza. Nie licząc odszkodowań za wyburzane domy, dodatkowo zaoszczędzicie Państwo pieniądze na mniejszej ilości wiaduktów,

266

niezbędnych do wybudowania na skrzyżowaniach z drogami gminnymi, których w mojej propozycji są dwa. Dla przypomnienia, na omawianym odcinku, w Państwa wersjach, jest ich odpowiednio pięć dla zielonego i niebieskiego wariantu lub trzy dla pomarańczowego. Mój korytarz jest czterokrotnie dalej odsunięty od zabytkowego Kościoła św. Małgorzaty i św. Augustyna w Witowie oraz kilkadziesiąt razy dalej od Szkoły Podstawowej, dla której Państwa propozycje idą w jej granicach!! Omija torfowiska (szary obszar), przez które przepływa odnoga rzeczki Strawy (linia niebieska), będąca siedliskiem bobrów, które wraz z sarnami i bocianami wybrały te spokojne okolice na miejsce żeru i odpoczynku. Na opisywanym, podmokłym terenie, można również spotkać gatunki płazów będące pod ścisłą ochroną takie jak: ropucha szara. Mój wariant nie rozdziela cmentarza i parafian od kościoła. Nie grodzi sąsiadów barierami dźwiękochłonnymi. Nie tnie wsi w połowie. Nie koliduje w żaden sposób z obszarami chronionymi Natura 2000. Daje oszczędności finansowe i czasowe oraz nadzieję ludziom, którzy uwierzyli, że mogą w ciszy i spokoju budować na terenie Witowa i Zalesic swoje domy.

W nadziei na pozytywne rozpatrzenie mojej propozycji

z wyrazami szacunku

Witów 17.02.2011.
(miejscowość, data)

Ślusarczyk
(czytelny podpis zgłaszającego))*

*) *dane obowiązkowe*

Informacje dodatkowe:

1. *Wniosek, uwagę, zastrzeżenie może złożyć zainteresowana osoba prawna lub fizyczna tylko w formie pisemnej, z wykorzystaniem niniejszego wzoru druku.*
2. *Bezwzględnie obowiązuje podpisanie wypełnionego druku. Wniosek, uwaga, zastrzeżenie złożone na druku bez podpisu nie będą rozpatrywane.*
3. *Wypełniony druk winien być złożony w terminie do 14 dni licząc od dnia przeprowadzonego spotkania informacyjnego w gminie właściwej dla wskazanego adresy zgłaszającego.*
4. *Wypełniony druk należy przesłać:*
   - *pocztą na adres:* ***ARCADIS Sp. z o.o.***
     Biuro Infrastruktury Drogowej w Radomiu,
     Al. J. Grzecznarowskiego 2
     26 – 600 RADOM
   - *faksem na nr :* ***48 363 07 81***
   - *mailem na adres:* konsultacje.radom@arcadis.pl , *dołączając skan wypełnionego druku .*

Załącznik Nr 1

266

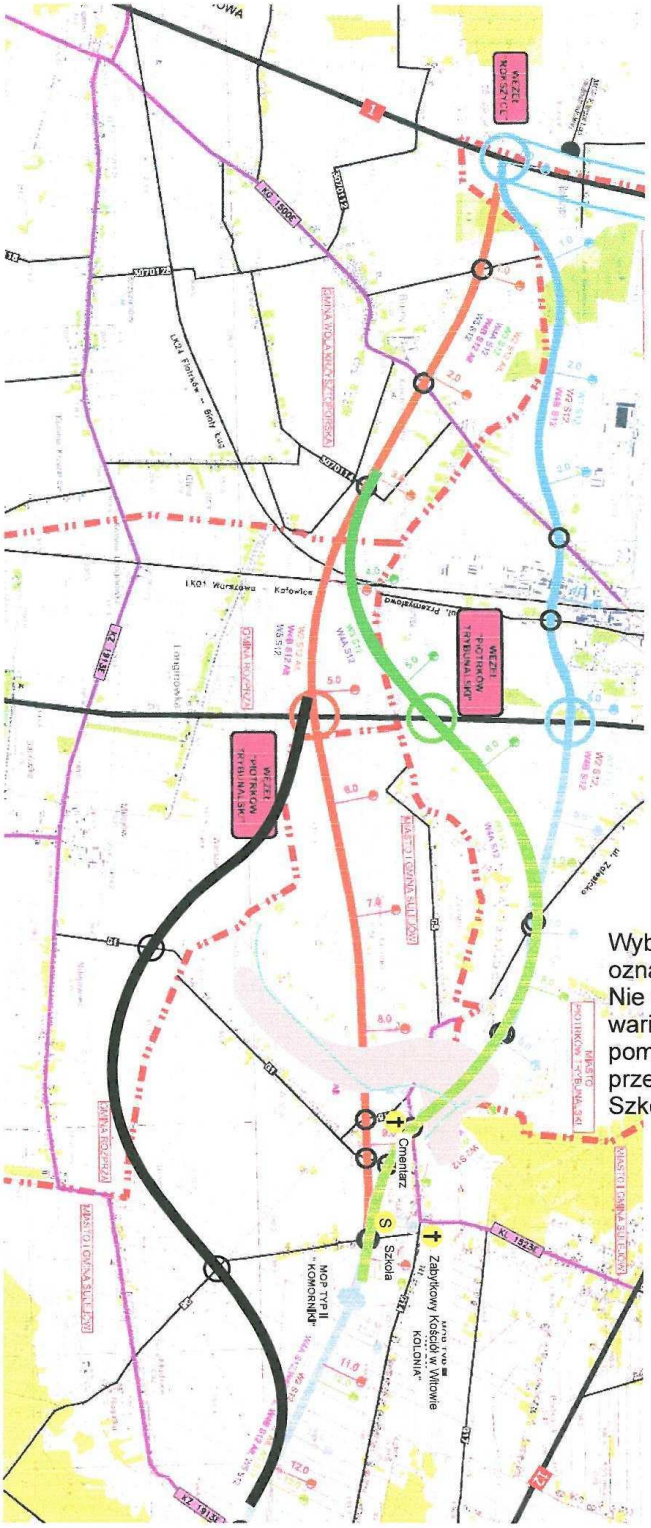

Wybieram wariant odcinka korytarza oznaczony czarną linią.
Nie wyrażam zgody na pozostałe warianty (zielony, niebieski, pomarańczowy) lub ich odcinki przechodzące na wysokości Szkoły Podstawowej w Witowie.

.....
data i czytelny podpis

ARCADIS Sp. z o.o.
Biuro Infrastruktury Drogowej w Radomiu
WPŁYNĘŁO
dn. 24.02.2011 r.
L. dz. 30149

WNIOSKI, UWAGI, ZASTRZEŻENIA 267

dotyczące wariantów przebiegu korytarzy dróg ekspresowych: S12 i S74,
zgłoszone w okresie wstępnych konsultacji społecznych projektu pn:

„Droga ekspresowa S12 na odcinku Piotrków Trybunalski (A1) – Opoczno (gr. woj. łódzkiego i mazowieckiego) oraz droga ekspresowa S74 na odcinku Sulejów (S12) – gr. woj. łódzkiego i świętokrzyskiego"

Zgłaszający:

Imię i nazwisko lub nazwa firmy *) ..... Krzysztof Kafarski .....

Adres *) .....

Gmina *) ..... Sulejów .....

Treści wniosków, uwag, zastrzeżeń:

Ja niżej podpisany oświadczam, że nie zgadzam się na żaden z przedstawionych mi na Konsultacjach Społecznych w dniu 15 lutego w Sulejowie, wariantów – korytarzy projektowanej drogi S12. . Jednocześnie, w porozumieniu z sąsiadami załączam wydruk mapki jako Załącznik Nr 1 z propozycją odcinka korytarza drogi S12, oznaczonego linią czarną, którą akceptuję.

Uzasadnienie mojej decyzji:

Dzięki proponowanemu przeze mnie poprowadzeniu korytarza drogi S12 unikniemy podziału dróg wsi Witów, Witów Kolonia, Zalesice, Kolonia Zalesice a także wielu, moim zdaniem, niepotrzebnych wyburzeń. Moja propozycja omija w większości tereny budowlane, co również pozwoli odetchnąć właścicielom działek, którzy otrzymali od gminy pozwolenie na budowę na terenach, przez które Państwo poprowadziliście wstępne projekty. Mój wariant nie zwiększa długości planowanej przez Państwa drogi S12 a także przewiduje odpowiednie promienie, łuki, itp. niezbędne przy projektowaniu, ponieważ jest odbiciem lustrzanym jednej z przedstawionych mi - zielonej wersji korytarza. Nie licząc odszkodowań za wyburzane domy, dodatkowo zaoszczędzicie Państwo pieniądze na mniejszej ilości wiaduktów,

267

niezbędnych do wybudowania na skrzyżowaniach z drogami gminnymi, których w mojej propozycji są dwa. Dla przypomnienia, na omawianym odcinku, w Państwa wersjach, jest ich odpowiednio pięć dla zielonego i niebieskiego wariantu lub trzy dla pomarańczowego. Mój korytarz jest czterokrotnie dalej odsunięty od zabytkowego Kościoła św. Małgorzaty i św. Augustyna w Witowie oraz kilkadziesiąt razy dalej od Szkoły Podstawowej, dla której Państwa propozycje idą w jej granicach!! Omija torfowiska (szary obszar), przez które przepływa odnoga rzeczki Strawy (linia niebieska), będąca siedliskiem bobrów, które wraz z sarnami i bocianami wybrały te spokojne okolice na miejsce żeru i odpoczynku. Na opisywanym, podmokłym terenie, można również spotkać gatunki płazów będące pod ścisłą ochroną takie jak: ropucha szara. Mój wariant nie rozdziela cmentarza i parafian od kościoła. Nie grodzi sąsiadów barierami dźwiękochłonnymi. Nie tnie wsi w połowie. Nie koliduje w żaden sposób z obszarami chronionymi Natura 2000. Daje oszczędności finansowe i czasowe oraz nadzieję ludziom, którzy uwierzyli, że mogą w ciszy i spokoju budować na terenie Witowa i Zalesic swoje domy.

W nadziei na pozytywne rozpatrzenie mojej propozycji

z wyrazami szacunku

Witów 16. 17.02.2011r.
(miejscowość, data)

Kafarski Krzysztof
(czytelny podpis zgłaszającego))*

**) dane obowiązkowe*

Informacje dodatkowe:

1. *Wniosek, uwagę, zastrzeżenie może złożyć zainteresowana osoba prawna lub fizyczna tylko w formie pisemnej, z wykorzystaniem niniejszego wzoru druku.*
2. *Bezwzględnie obowiązuje podpisanie wypełnionego druku. Wniosek, uwaga, zastrzeżenie złożone na druku bez podpisu nie będą rozpatrywane.*
3. *Wypełniony druk winien być złożony w terminie do 14 dni licząc od dnia przeprowadzonego spotkania informacyjnego w gminie właściwej dla wskazanego adresy zgłaszającego.*
4. *Wypełniony druk należy przesłać:*
   - *pocztą na adres:* ***ARCADIS Sp. z o.o.***
     Biuro Infrastruktury Drogowej w Radomiu,
     Al. J. Grzecznarowskiego 2
     26 – 600 RADOM
   - *faksem na nr :* ***48 363 07 81***
   - *mailem na adres:* konsultacje.radom@arcadis.pl , *dołączając skan wypełnionego druku .*

Załącznik Nr 1

267

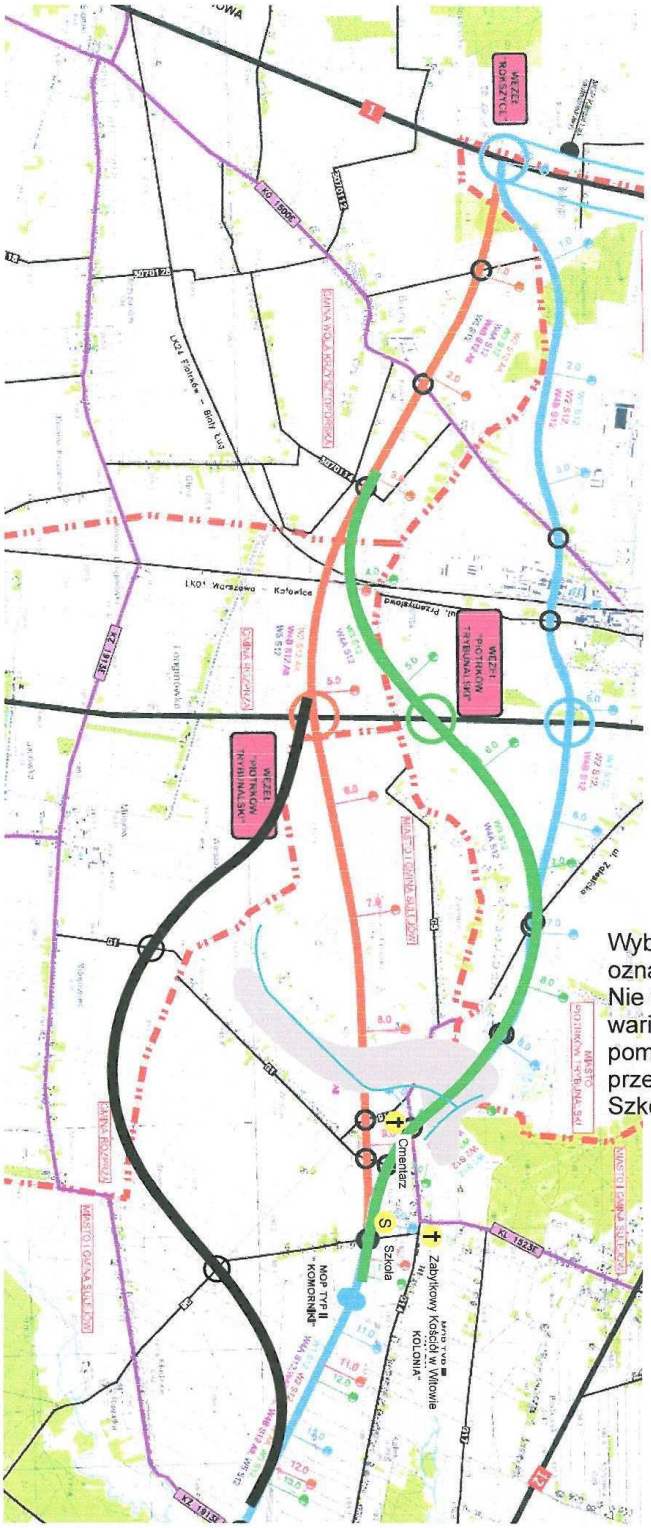

Wybieram wariant odcinka korytarza oznaczony czarną linią.
Nie wyrażam zgody na pozostałe warianty (zielony, niebieski, pomarańczowy) lub ich odcinki przechodzące na wysokości Szkoły Podstawowej w Witowie.

17.02.2011 r. Radosław Krzystof

data i czytelny podpis

ARCADIS Sp. z o.o.
Biuro Infrastruktury Drogowej w Radomiu
WPŁYNĘŁO
dn. 24.02.2011r
L. dz. 90/50

WNIOSKI, UWAGI, ZASTRZEŻENIA 268

dotyczące wariantów przebiegu korytarzy dróg ekspresowych: S12 i S74,
zgłoszone w okresie wstępnych konsultacji społecznych projektu pn:

„Droga ekspresowa S12 na odcinku Piotrków Trybunalski (A1) – Opoczno (gr. woj. łódzkiego i mazowieckiego) oraz droga ekspresowa S74 na odcinku Sulejów (S12) – gr. woj. łódzkiego i świętokrzyskiego"

Zgłaszający:

Imię i nazwisko lub nazwa firmy *) ..... Kasiarski Aleksandra .....

Adres *) .....

Gmina *) ..... Sulejów .....

Treści wniosków, uwag, zastrzeżeń:

Ja niżej podpisany oświadczam, że nie zgadzam się na żaden z przedstawionych mi na Konsultacjach Społecznych w dniu 15 lutego w Sulejowie, wariantów – korytarzy projektowanej drogi S12. . Jednocześnie, w porozumieniu z sąsiadami załączam wydruk mapki jako Załącznik Nr 1 z propozycją odcinka korytarza drogi S12, oznaczonego linią czarną, którą akceptuję.

Uzasadnienie mojej decyzji:

Dzięki proponowanemu przeze mnie poprowadzeniu korytarza drogi S12 unikniemy podziału dróg wsi Witów, Witów Kolonia, Zalesice, Kolonia Zalesice a także wielu, moim zdaniem, niepotrzebnych wyburzeń. Moja propozycja omija w większości tereny budowlane, co również pozwoli odetchnąć właścicielom działek, którzy otrzymali od gminy pozwolenie na budowę na terenach, przez które Państwo poprowadziliście wstępne projekty. Mój wariant nie zwiększa długości planowanej przez Państwa drogi S12 a także przewiduje odpowiednie promienie, łuki, itp. niezbędne przy projektowaniu, ponieważ jest odbiciem lustrzanym jednej z przedstawionych mi - zielonej wersji korytarza. Nie licząc odszkodowań za wyburzane domy, dodatkowo zaoszczędzicie Państwo pieniądze na mniejszej ilości wiaduktów,

268

niezbędnych do wybudowania na skrzyżowaniach z drogami gminnymi, których w mojej propozycji są dwa. Dla przypomnienia, na omawianym odcinku, w Państwa wersjach, jest ich odpowiednio pięć dla zielonego i niebieskiego wariantu lub trzy dla pomarańczowego. Mój korytarz jest czterokrotnie dalej odsunięty od zabytkowego Kościoła św. Małgorzaty i św. Augustyna w Witowie oraz kilkadziesiąt razy dalej od Szkoły Podstawowej, dla której Państwa propozycje idą w jej granicach!! Omija torfowiska (szary obszar), przez które przepływa odnoga rzeczki Strawy (linia niebieska), będąca siedliskiem bobrów, które wraz z sarnami i bocianami wybrały te spokojne okolice na miejsce żeru i odpoczynku. Na opisywanym, podmokłym terenie, można również spotkać gatunki płazów będące pod ścisłą ochroną takie jak: ropucha szara. Mój wariant nie rozdziela cmentarza i parafian od kościoła. Nie grodzi sąsiadów barierami dźwiękochłonnymi. Nie tnie wsi w połowie. Nie koliduje w żaden sposób z obszarami chronionymi Natura 2000. Daje oszczędności finansowe i czasowe oraz nadzieję ludziom, którzy uwierzyli, że mogą w ciszy i spokoju budować na terenie Witowa i Zalesic swoje domy.

W nadziei na pozytywne rozpatrzenie mojej propozycji

z wyrazami szacunku

Witów 17.02.2011 r.
(miejscowość, data)

Kacprzak Aleksandra
(czytelny podpis zgłaszającego))*

*) *dane obowiązkowe*

Informacje dodatkowe:

1. *Wniosek, uwagę, zastrzeżenie może złożyć zainteresowana osoba prawna lub fizyczna tylko w formie pisemnej, z wykorzystaniem niniejszego wzoru druku.*
2. *Bezwzględnie obowiązuje podpisanie wypełnionego druku. Wniosek, uwaga, zastrzeżenie złożone na druku bez podpisu nie będą rozpatrywane.*
3. *Wypełniony druk winien być złożony w terminie do 14 dni licząc od dnia przeprowadzonego spotkania informacyjnego w gminie właściwej dla wskazanego adresy zgłaszającego.*
4. *Wypełniony druk należy przesłać:*
   - *pocztą na adres:* ***ARCADIS Sp. z o.o.***
     Biuro Infrastruktury Drogowej w Radomiu,
     Al. J. Grzecznarowskiego 2
     26 – 600 RADOM
   - *faksem na nr :* ***48 363 07 81***
   - *mailem na adres:* konsultacje.radom@arcadis.pl , *dołączając skan wypełnionego druku .*

Załącznik Nr 1

268

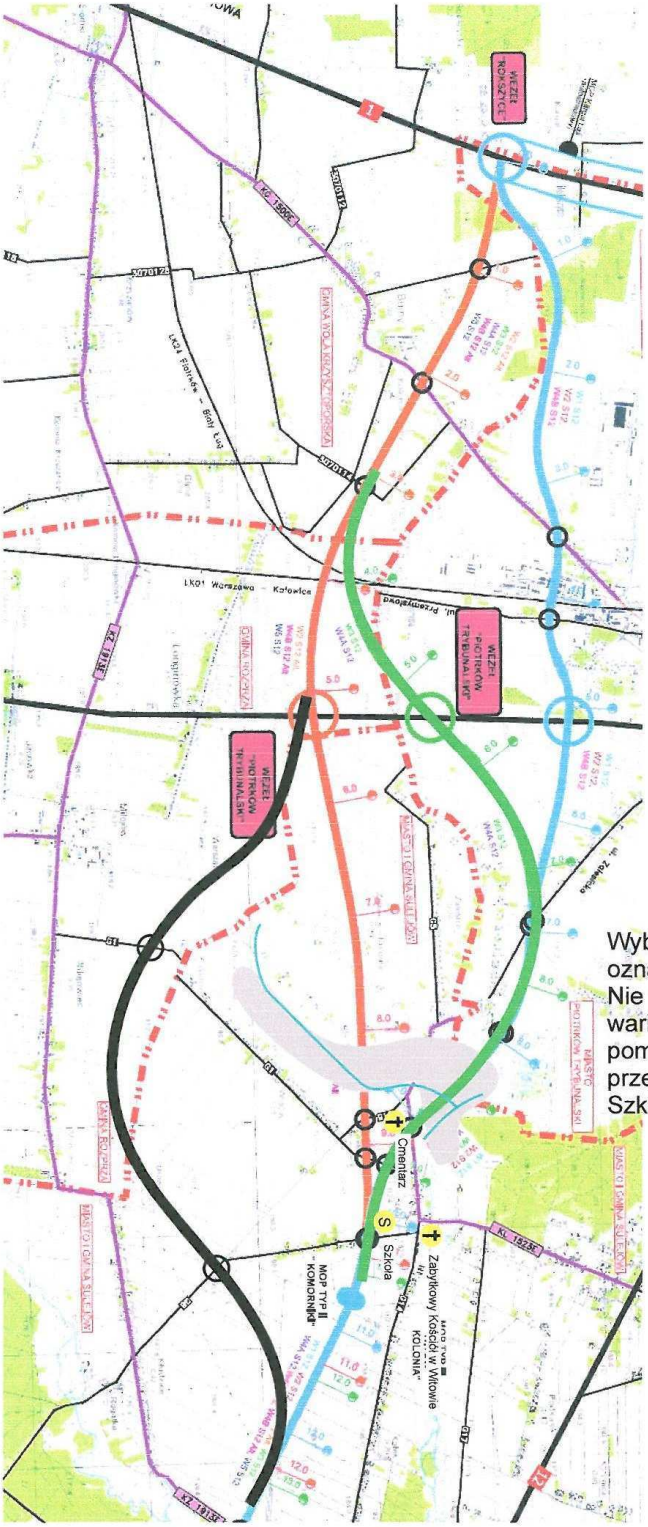

Wybieram wariant odcinka korytarza oznaczony czarną linią.
Nie wyrażam zgody na pozostałe warianty (zielony, niebieski, pomarańczowy) lub ich odcinki przechodzące na wysokości Szkoły Podstawowej w Witowie.

17.02.2011 r. Krzysztof Aleksandrzak

data i czytelny podpis

ARCADIS Sp. z o.o.
Biuro Infrastruktury Drogowej w Radomiu
WPŁYNĘŁO
dn. 24.02.2011 r.
L. dz. 90151

WNIOSKI, UWAGI, ZASTRZEŻENIA 269

dotyczące wariantów przebiegu korytarzy dróg ekspresowych: S12 i S74,
zgłoszone w okresie wstępnych konsultacji społecznych projektu pn:

„Droga ekspresowa S12 na odcinku Piotrków Trybunalski (A1) – Opoczno (gr. woj. łódzkiego i mazowieckiego) oraz droga ekspresowa S74 na odcinku Sulejów (S12) – gr. woj. łódzkiego i świętokrzyskiego"

Zgłaszający:

Imię i nazwisko lub nazwa firmy *) Henryk Kaczewski

Adres *) .....

Gmina *) Sulejów

Treści wniosków, uwag, zastrzeżeń:

Ja niżej podpisany oświadczam, że nie zgadzam się na żaden z przedstawionych mi na Konsultacjach Społecznych w dniu 15 lutego w Sulejowie, wariantów – korytarzy projektowanej drogi S12. . Jednocześnie, w porozumieniu z sąsiadami załączam wydruk mapki jako Załącznik Nr 1 z propozycją odcinka korytarza drogi S12, oznaczonego linią czarną, którą akceptuję.

Uzasadnienie mojej decyzji:

Dzięki proponowanemu przeze mnie poprowadzeniu korytarza drogi S12 unikniemy podziału dróg wsi Witów, Witów Kolonia, Zalesice, Kolonia Zalesice a także wielu, moim zdaniem, niepotrzebnych wyburzeń. Moja propozycja omija w większości tereny budowlane, co również pozwoli odetchnąć właścicielom działek, którzy otrzymali od gminy pozwolenie na budowę na terenach, przez które Państwo poprowadziliście wstępne projekty. Mój wariant nie zwiększa długości planowanej przez Państwa drogi S12 a także przewiduje odpowiednie promienie, łuki, itp. niezbędne przy projektowaniu, ponieważ jest odbiciem lustrzanym jednej z przedstawionych mi - zielonej wersji korytarza. Nie licząc odszkodowań za wyburzane domy, dodatkowo zaoszczędzicie Państwo pieniądze na mniejszej ilości wiaduktów,

Henryk Kaczewski

269

niezbędnych do wybudowania na skrzyżowaniach z drogami gminnymi, których w mojej propozycji są dwa. Dla przypomnienia, na omawianym odcinku, w Państwa wersjach, jest ich odpowiednio pięć dla zielonego i niebieskiego wariantu lub trzy dla pomarańczowego. Mój korytarz jest czterokrotnie dalej odsunięty od zabytkowego Kościoła św. Małgorzaty i św. Augustyna w Witowie oraz kilkadziesiąt razy dalej od Szkoły Podstawowej, dla której Państwa propozycje idą w jej granicach!! Omija torfowiska (szary obszar), przez które przepływa odnoga rzeczki Strawy (linia niebieska), będąca siedliskiem bobrów, które wraz z sarnami i bocianami wybrały te spokojne okolice na miejsce żeru i odpoczynku. Na opisywanym, podmokłym terenie, można również spotkać gatunki płazów będące pod ścisłą ochroną takie jak: ropucha szara. Mój wariant nie rozdziela cmentarza i parafian od kościoła. Nie grodzi sąsiadów barierami dźwiękochłonnymi. Nie tnie wsi w połowie. Nie koliduje w żaden sposób z obszarami chronionymi Natura 2000. Daje oszczędności finansowe i czasowe oraz nadzieję ludziom, którzy uwierzyli, że mogą w ciszy i spokoju budować na terenie Witowa i Zalesic swoje domy.

W nadziei na pozytywne rozpatrzenie mojej propozycji

z wyrazami szacunku

17-02-2011
(miejscowość, data)

Henryk Kaniewski
(czytelny podpis zgłaszającego))*

*) *dane obowiązkowe*

Informacje dodatkowe:

1. *Wniosek, uwagę, zastrzeżenie może złożyć zainteresowana osoba prawna lub fizyczna tylko w formie pisemnej, z wykorzystaniem niniejszego wzoru druku.*
2. *Bezwzględnie obowiązuje podpisanie wypełnionego druku. Wniosek, uwaga, zastrzeżenie złożone na druku bez podpisu nie będą rozpatrywane.*
3. *Wypełniony druk winien być złożony w terminie do 14 dni licząc od dnia przeprowadzonego spotkania informacyjnego w gminie właściwej dla wskazanego adresy zgłaszającego.*
4. *Wypełniony druk należy przesłać:*
   - *pocztą na adres:* ***ARCADIS Sp. z o.o.***
     Biuro Infrastruktury Drogowej w Radomiu,
     Al. J. Grzecznarowskiego 2
     26 – 600 RADOM
   - *faksem na nr :* ***48 363 07 81***
   - *mailem na adres:* konsultacje.radom@arcadis.pl , *dołączając skan wypełnionego druku .*

Załącznik Nr 1

269

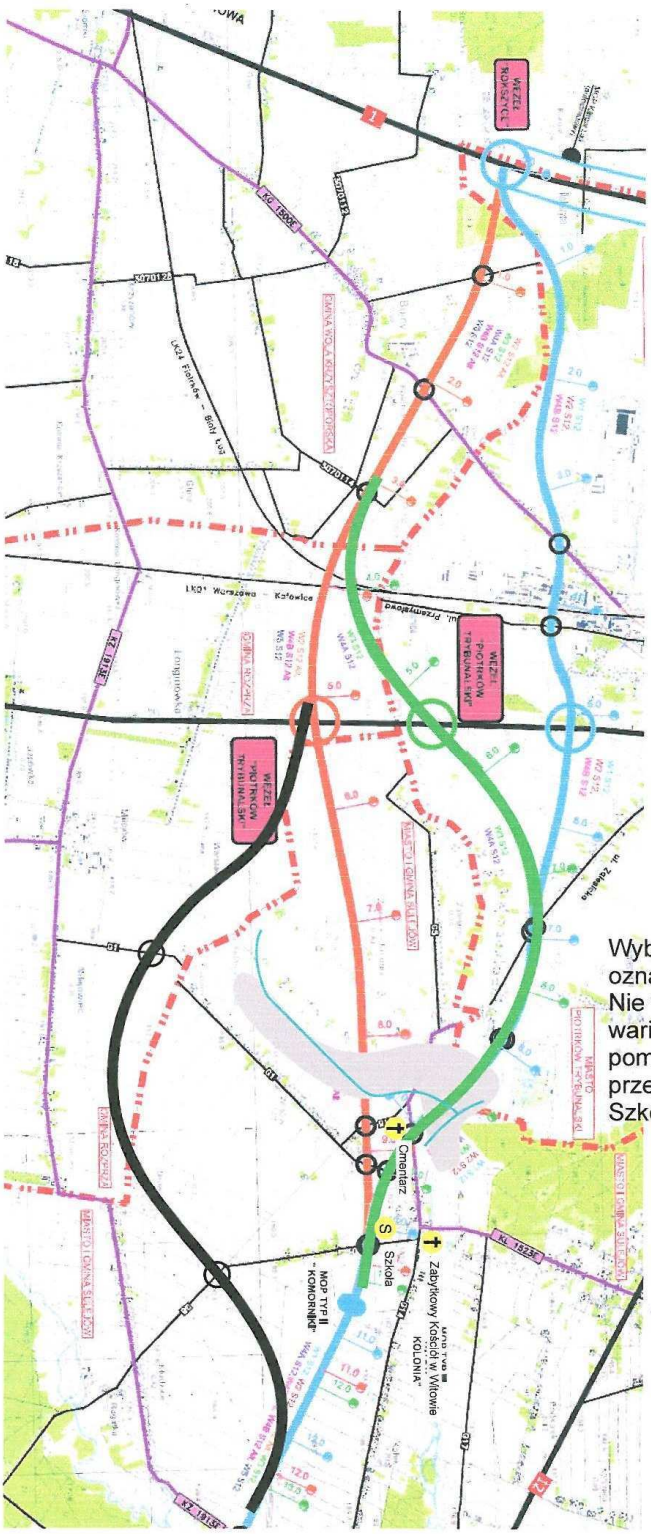

Wybieram wariant odcinka korytarza oznaczony czarną linią.
Nie wyrażam zgody na pozostałe warianty (zielony, niebieski, pomarańczowy) lub ich odcinki przechodzące na wysokości Szkoły Podstawowej w Witowie.

Henryk Kaniewski
.....
data i czytelny podpis

18.02.2011r.

ARCADIS Sp. z o.o.
Biuro Infrastruktury Drogowej w Radomiu
WPŁYNĘŁO
dn. 24.02.2011
L. dz. 30152

WNIOSKI, UWAGI, ZASTRZEŻENIA 270

dotyczące wariantów przebiegu korytarzy dróg ekspresowych: S12 i S74,
zgłoszone w okresie wstępnych konsultacji społecznych projektu pn:

„Droga ekspresowa S12 na odcinku Piotrków Trybunalski (A1) – Opoczno (gr. woj. łódzkiego i mazowieckiego) oraz droga ekspresowa S74 na odcinku Sulejów (S12) – gr. woj. łódzkiego i świętokrzyskiego"

Zgłaszający:

Imię i nazwisko lub nazwa firmy *) ..... Maria i Józef Skowrońscy .....

Adres *) .....

Gmina *) ..... Sulejów .....

Treści wniosków, uwag, zastrzeżeń:

Ja niżej podpisany oświadczam, że nie zgadzam się na żaden z przedstawionych mi na Konsultacjach Społecznych w dniu 15 lutego w Sulejowie, wariantów – korytarzy projektowanej drogi S12. . Jednocześnie, w porozumieniu z sąsiadami załączam wydruk mapki jako Załącznik Nr 1 z propozycją odcinka korytarza drogi S12, oznaczonego linią czarną, którą akceptuję.

Uzasadnienie mojej decyzji:

Dzięki proponowanemu przeze mnie poprowadzeniu korytarza drogi S12 unikniemy podziału dróg wsi Witów, Witów Kolonia, Zalesice, Kolonia Zalesice a także wielu, moim zdaniem, niepotrzebnych wyburzeń. Moja propozycja omija w większości tereny budowlane, co również pozwoli odetchnąć właścicielom działek, którzy otrzymali od gminy pozwolenie na budowę na terenach, przez które Państwo poprowadziliście wstępne projekty. Mój wariant nie zwiększa długości planowanej przez Państwa drogi S12 a także przewiduje odpowiednie promienie, łuki, itp. niezbędne przy projektowaniu, ponieważ jest odbiciem lustrzanym jednej z przedstawionych mi - zielonej wersji korytarza. Nie licząc odszkodowań za wyburzane domy, dodatkowo zaoszczędzicie Państwo pieniądze na mniejszej ilości wiaduktów,

270

niezbędnych do wybudowania na skrzyżowaniach z drogami gminnymi, których w mojej propozycji są dwa. Dla przypomnienia, na omawianym odcinku, w Państwa wersjach, jest ich odpowiednio pięć dla zielonego i niebieskiego wariantu lub trzy dla pomarańczowego. Mój korytarz jest czterokrotnie dalej odsunięty od zabytkowego Kościoła św. Małgorzaty i św. Augustyna w Witowie oraz kilkadziesiąt razy dalej od Szkoły Podstawowej, dla której Państwa propozycje idą w jej granicach!! Omija torfowiska (szary obszar), przez które przepływa odnoga rzeczki Strawy (linia niebieska), będąca siedliskiem bobrów, które wraz z sarnami i bocianami wybrały te spokojne okolice na miejsce żeru i odpoczynku. Na opisywanym, podmokłym terenie, można również spotkać gatunki płazów będące pod ścisłą ochroną takie jak: ropucha szara. Mój wariant nie rozdziela cmentarza i parafian od kościoła. Nie grodzi sąsiadów barierami dźwiękochłonnymi. Nie tnie wsi w połowie. Nie koliduje w żaden sposób z obszarami chronionymi Natura 2000. Daje oszczędności finansowe i czasowe oraz nadzieję ludziom, którzy uwierzyli, że mogą w ciszy i spokoju budować na terenie Witowa i Zalesic swoje domy.

W nadziei na pozytywne rozpatrzenie mojej propozycji

z wyrazami szacunku

Piotrków Tryb. 11.09.2010 — Maria Skrzekowska

(miejscowość, data) (czytelny podpis zgłaszającego)*)

*) dane obowiązkowe

Informacje dodatkowe:

1. *Wniosek, uwagę, zastrzeżenie może złożyć zainteresowana osoba prawna lub fizyczna tylko w formie pisemnej, z wykorzystaniem niniejszego wzoru druku.*
2. *Bezwzględnie obowiązuje podpisanie wypełnionego druku. Wniosek, uwaga, zastrzeżenie złożone na druku bez podpisu nie będą rozpatrywane.*
3. *Wypełniony druk winien być złożony w terminie do 14 dni licząc od dnia przeprowadzonego spotkania informacyjnego w gminie właściwej dla wskazanego adresy zgłaszającego.*
4. *Wypełniony druk należy przesłać:*
   - *pocztą na adres:* ***ARCADIS Sp. z o.o.***
     Biuro Infrastruktury Drogowej w Radomiu,
     Al. J. Grzecznarowskiego 2
     26 – 600 RADOM
   - *faksem na nr :* ***48 363 07 81***
   - *mailem na adres:* konsultacje.radom@arcadis.pl , *dołączając skan wypełnionego druku .*

Załącznik Nr 1

270

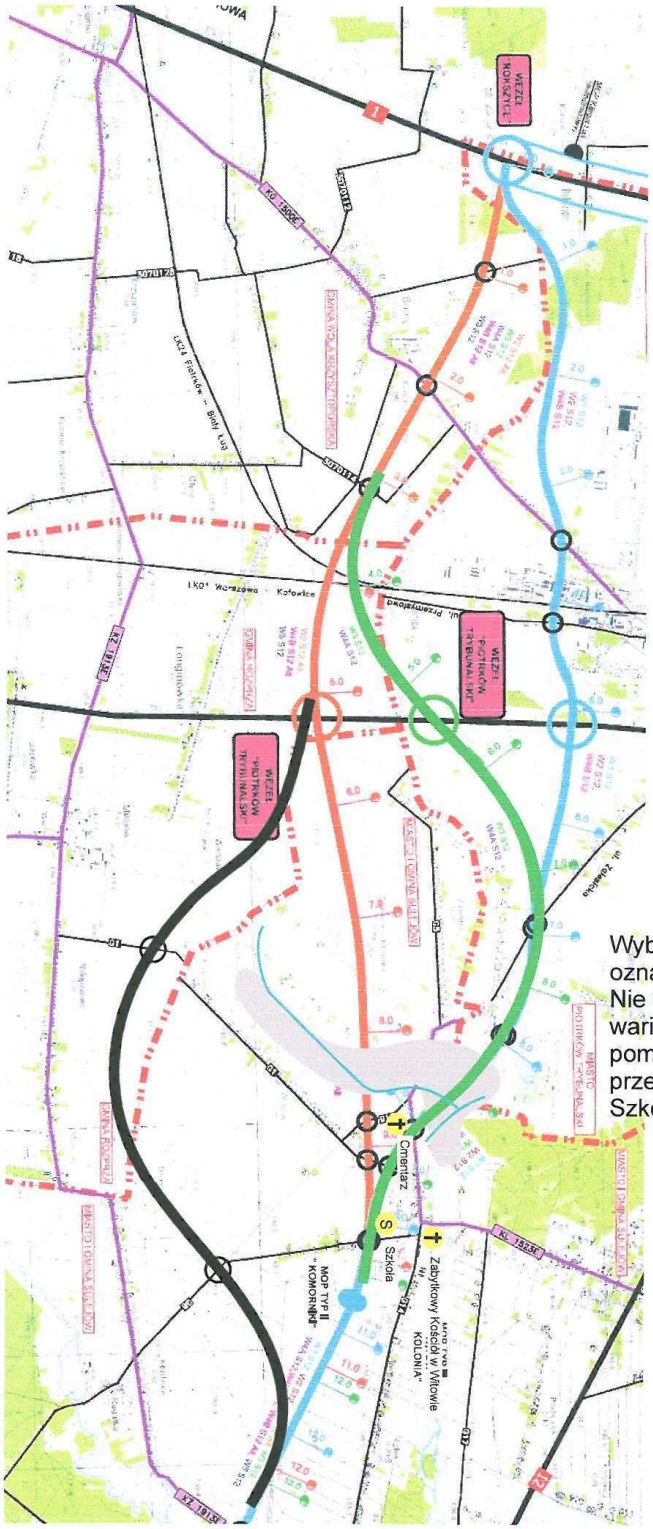

Wybieram wariant odcinka korytarza oznaczony czarną linią.
Nie wyrażam zgody na pozostałe warianty (zielony, niebieski, pomarańczowy) lub ich odcinki przechodzące na wysokości Szkoły Podstawowej w Witowie.

data i czytelny podpis

ARCADIS Sp. z o.o.
Biuro Infrastruktury Drogowej w Radomiu
WPŁYNĘŁO
dn. 24.02.2011 r.
L. dz. 30153

WNIOSKI, UWAGI, ZASTRZEŻENIA 271

dotyczące wariantów przebiegu korytarzy dróg ekspresowych: S12 i S74,
zgłoszone w okresie wstępnych konsultacji społecznych projektu pn:

„Droga ekspresowa S12 na odcinku Piotrków Trybunalski (A1) – Opoczno (gr. woj. łódzkiego i mazowieckiego) oraz droga ekspresowa S74 na odcinku Sulejów (S12) – gr. woj. łódzkiego i świętokrzyskiego"

Zgłaszający:

Imię i nazwisko lub nazwa firmy *) JACEK DANIDOWICZ

Adres *) .....

Gmina *) SULEJÓW

Treści wniosków, uwag, zastrzeżeń:

Ja niżej podpisany oświadczam, że nie zgadzam się na żaden z przedstawionych mi na Konsultacjach Społecznych w dniu 15 lutego 2011 roku w Sulejowie, wariantów – korytarzy projektowanej drogi S12. . Jednocześnie, w porozumieniu z sąsiadami załączam wydruk mapki jako Załącznik Nr 1 z propozycją odcinka korytarza drogi S12, oznaczonego linią czarną, którą akceptuję.

Uzasadnienie mojej decyzji:

Dzięki proponowanemu przeze mnie poprowadzeniu korytarza drogi S12 unikniemy podziału dróg wsi Witów, Witów Kolonia, Zalesice, Kolonia Zalesice a także wielu, moim zdaniem, niepotrzebnych wyburzeń. Moja propozycja omija w większości tereny budowlane, co również pozwoli odetchnąć właścicielom działek, którzy otrzymali od gminy pozwolenie na budowę na terenach, przez które Państwo poprowadziliście wstępne projekty. Mój wariant nie zwiększa długości planowanej przez Państwa drogi S12 a także przewiduje odpowiednie promienie, łuki, itp. niezbędne przy projektowaniu, ponieważ jest odbiciem lustrzanym jednej z przedstawionych mi - zielonej wersji korytarza. Nie licząc odszkodowań za wyburzane domy, dodatkowo zaoszczędzicie Państwo pieniądze na mniejszej ilości wiaduktów,

271

niezbędnych do wybudowania na skrzyżowaniach z drogami gminnymi, których w mojej propozycji są dwa. Dla przypomnienia, na omawianym odcinku, w Państwa wersjach, jest ich odpowiednio pięć dla zielonego i niebieskiego wariantu lub trzy dla pomarańczowego. Mój korytarz jest czterokrotnie dalej odsunięty od zabytkowego Kościoła św. Małgorzaty i św. Augustyna w Witowie oraz kilkadziesiąt razy dalej od Szkoły Podstawowej, dla której Państwa propozycje idą w jej granicach!! Omija torfowiska (szary obszar), przez które przepływa odnoga rzeczki Strawy (linia niebieska), będąca siedliskiem bobrów, które wraz z sarnami i bocianami wybrały te spokojne okolice na miejsce żeru i odpoczynku. Na opisywanym, podmokłym terenie, można również spotkać gatunki płazów będące pod ścisłą ochroną takie jak: ropucha szara. Mój wariant nie rozdziela cmentarza i parafian od kościoła. Nie grodzi sąsiadów barierami dźwiękochłonnymi. Nie tnie wsi w połowie. Nie koliduje w żaden sposób z obszarami chronionymi Natura 2000. Daje oszczędności finansowe i czasowe oraz nadzieję ludziom, którzy uwierzyli, że mogą w ciszy i spokoju budować na terenie Witowa i Zalesic swoje domy.

W nadziei na pozytywne rozpatrzenie mojej propozycji

z wyrazami szacunku

WITÓW 18.02.2010r. — Dawidowicz Jacek

(miejscowość, data) — (czytelny podpis zgłaszającego)*)

*) dane obowiązkowe

Informacje dodatkowe:

1. *Wniosek, uwagę, zastrzeżenie może złożyć zainteresowana osoba prawna lub fizyczna tylko w formie pisemnej, z wykorzystaniem niniejszego wzoru druku.*
2. *Bezwzględnie obowiązuje podpisanie wypełnionego druku. Wniosek, uwaga, zastrzeżenie złożone na druku bez podpisu nie będą rozpatrywane.*
3. *Wypełniony druk winien być złożony w terminie do 14 dni licząc od dnia przeprowadzonego spotkania informacyjnego w gminie właściwej dla wskazanego adresy zgłaszającego.*
4. *Wypełniony druk należy przesłać:*
   - *pocztą na adres:* ***ARCADIS Sp. z o.o.***
     Biuro Infrastruktury Drogowej w Radomiu,
     Al. J. Grzecznarowskiego 2
     26 – 600 RADOM
   - *faksem na nr :* ***48 363 07 81***
   - *mailem na adres:* *konsultacje.radom@arcadis.pl* , *dołączając skan wypełnionego druku .*

ARCADIS

Strona 2 z 2

Załącznik Nr 1

271

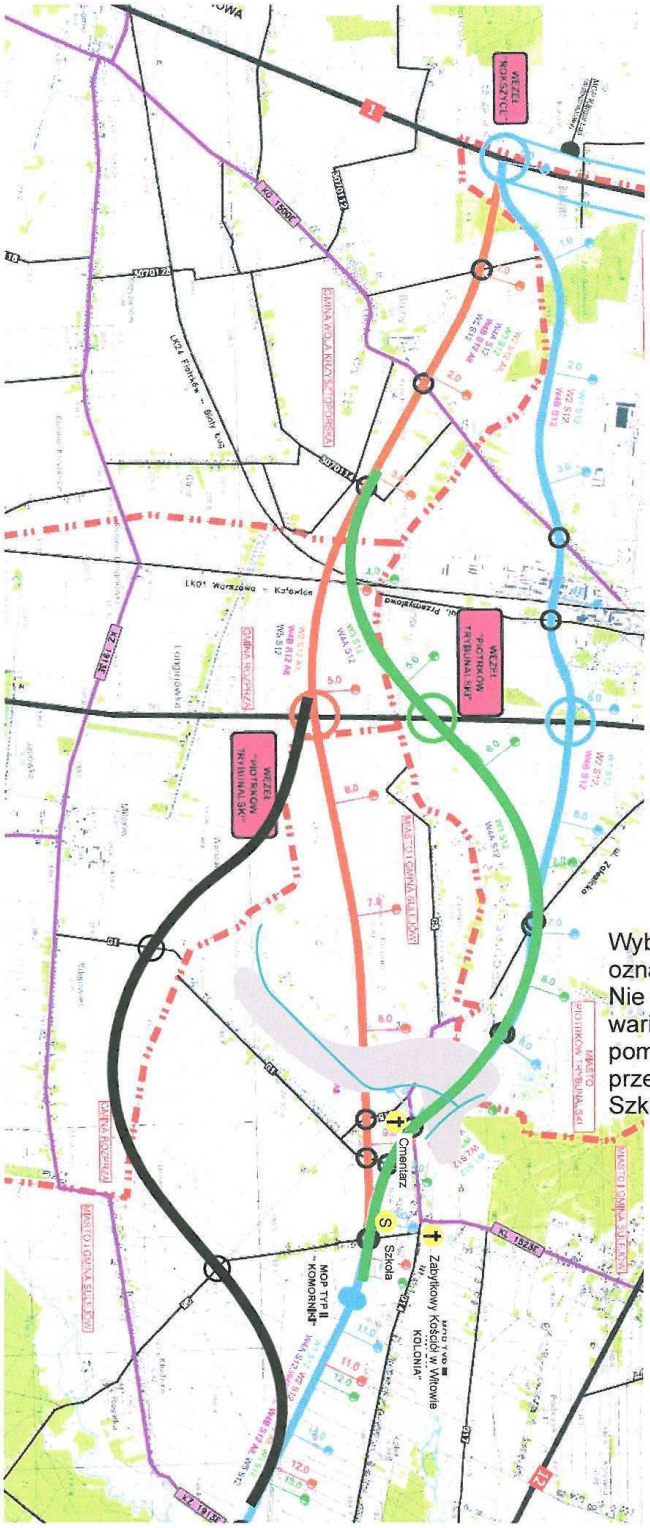

Wybieram wariant odcinka korytarza oznaczony czarną linią.
Nie wyrażam zgody na pozostałe warianty (zielony, niebieski, pomarańczowy) lub ich odcinki przechodzące na wysokości Szkoły Podstawowej w Witowie.

18022011 Dawidowicz Jacek
data i czytelny podpis

ARCADIS Sp. z o.o.
Biuro Infrastruktury Drogowej w Radomiu
WPŁYNĘŁO
dn. 24.02.2011r
L. dz. 901/54

WNIOSKI, UWAGI, ZASTRZEŻENIA

272

dotyczące wariantów przebiegu korytarzy dróg ekspresowych: S12 i S74,
zgłoszone w okresie wstępnych konsultacji społecznych projektu pn:

„Droga ekspresowa S12 na odcinku Piotrków Trybunalski (A1) – Opoczno (gr. woj. łódzkiego i mazowieckiego) oraz droga ekspresowa S74 na odcinku Sulejów (S12) – gr. woj. łódzkiego i świętokrzyskiego"

Zgłaszający:

Imię i nazwisko lub nazwa firmy *) Soda Barbara

Adres *)

Gmina *) Sulejów

Treści wniosków, uwag, zastrzeżeń:

Ja niżej podpisany oświadczam, że nie zgadzam się na żaden z przedstawionych mi na Konsultacjach Społecznych w dniu 15 lutego 2011 roku w Sulejowie, wariantów – korytarzy projektowanej drogi S12. . Jednocześnie, w porozumieniu z sąsiadami załączam wydruk mapki jako Załącznik Nr 1 z propozycją odcinka korytarza drogi S12, oznaczonego linią czarną, którą akceptuję.

Uzasadnienie mojej decyzji:

Dzięki proponowanemu przeze mnie poprowadzeniu korytarza drogi S12 unikniemy podziału dróg wsi Witów, Witów Kolonia, Zalesice, Kolonia Zalesice a także wielu, moim zdaniem, niepotrzebnych wyburzeń. Moja propozycja omija w większości tereny budowlane, co również pozwoli odetchnąć właścicielom działek, którzy otrzymali od gminy pozwolenie na budowę na terenach, przez które Państwo poprowadziliście wstępne projekty. Mój wariant nie zwiększa długości planowanej przez Państwa drogi S12 a także przewiduje odpowiednie promienie, łuki, itp. niezbędne przy projektowaniu, ponieważ jest odbiciem lustrzanym jednej z przedstawionych mi - zielonej wersji korytarza. Nie licząc odszkodowań za wyburzane domy, dodatkowo zaoszczędzicie Państwo pieniądze na mniejszej ilości wiaduktów,

Soda Barbara

272

niezbędnych do wybudowania na skrzyżowaniach z drogami gminnymi, których w mojej propozycji są dwa. Dla przypomnienia, na omawianym odcinku, w Państwa wersjach, jest ich odpowiednio pięć dla zielonego i niebieskiego wariantu lub trzy dla pomarańczowego. Mój korytarz jest czterokrotnie dalej odsunięty od zabytkowego Kościoła św. Małgorzaty i św. Augustyna w Witowie oraz kilkadziesiąt razy dalej od Szkoły Podstawowej, dla której Państwa propozycje idą w jej granicach!! Omija torfowiska (szary obszar), przez które przepływa odnoga rzeczki Strawy (linia niebieska), będąca siedliskiem bobrów, które wraz z sarnami i bocianami wybrały te spokojne okolice na miejsce żeru i odpoczynku. Na opisywanym, podmokłym terenie, można również spotkać gatunki płazów będące pod ścisłą ochroną takie jak: ropucha szara. Mój wariant nie rozdziela cmentarza i parafian od kościoła. Nie grodzi sąsiadów barierami dźwiękochłonnymi. Nie tnie wsi w połowie. Nie koliduje w żaden sposób z obszarami chronionymi Natura 2000. Daje oszczędności finansowe i czasowe oraz nadzieję ludziom, którzy uwierzyli, że mogą w ciszy i spokoju budować na terenie Witowa i Zalesic swoje domy.

W nadziei na pozytywne rozpatrzenie mojej propozycji

z wyrazami szacunku

Witów 35 — *(miejscowość, data)*

Scala Barbara — *(czytelny podpis zgłaszającego)*)*

*) *dane obowiązkowe*

Informacje dodatkowe:

1. *Wniosek, uwagę, zastrzeżenie może złożyć zainteresowana osoba prawna lub fizyczna tylko w formie pisemnej, z wykorzystaniem niniejszego wzoru druku.*
2. *Bezwzględnie obowiązuje podpisanie wypełnionego druku. Wniosek, uwaga, zastrzeżenie złożone na druku bez podpisu nie będą rozpatrywane.*
3. *Wypełniony druk winien być złożony w terminie do 14 dni licząc od dnia przeprowadzonego spotkania informacyjnego w gminie właściwej dla wskazanego adresy zgłaszającego.*
4. *Wypełniony druk należy przesłać:*
   - *pocztą na adres:* ***ARCADIS Sp. z o.o.***
     Biuro Infrastruktury Drogowej w Radomiu,
     Al. J. Grzecznarowskiego 2
     26 – 600 RADOM
   - *faksem na nr :* ***48 363 07 81***
   - *mailem na adres:* konsultacje.radom@arcadis.pl , *dołączając skan wypełnionego druku*

Załącznik Nr 1

272

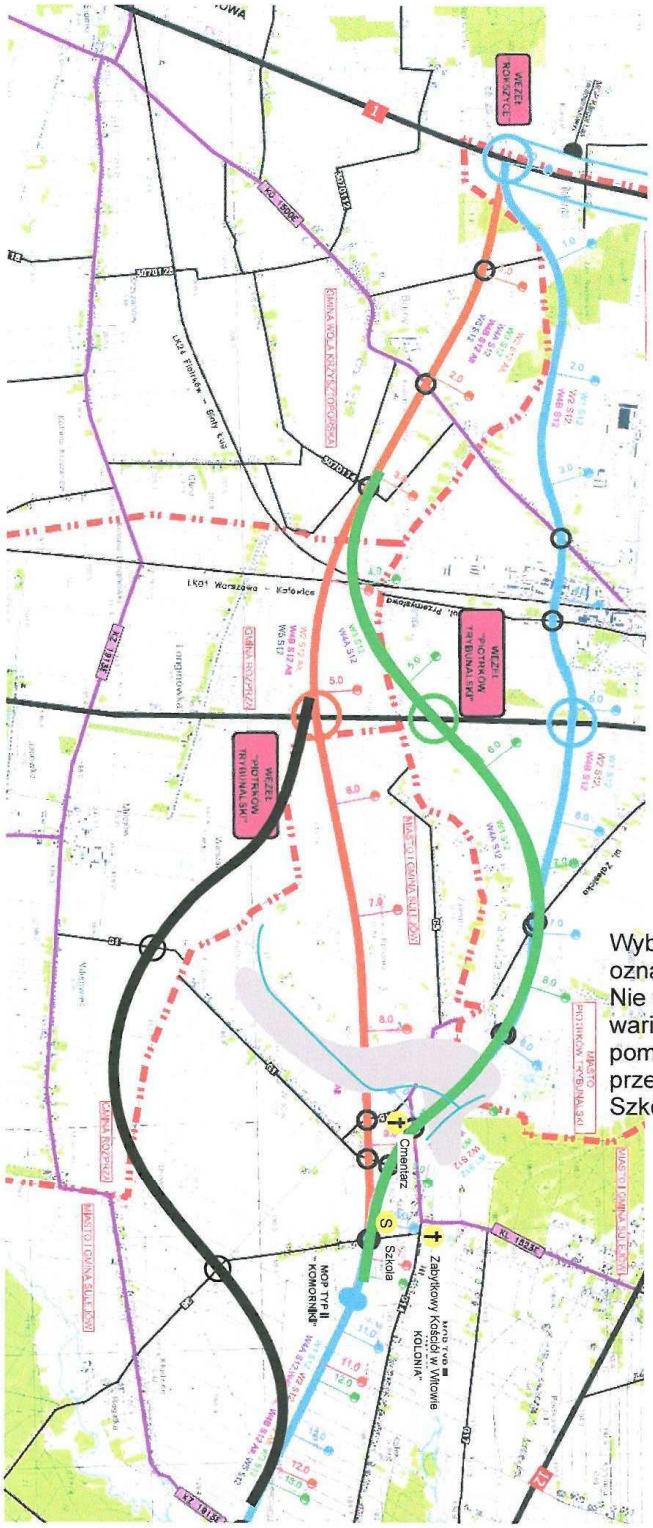

Wybieram wariant odcinka korytarza oznaczony czarną linią.
Nie wyrażam zgody na pozostałe warianty (zielony, niebieski, pomarańczowy) lub ich odcinki przechodzące na wysokości Szkoły Podstawowej w Witowie.

Sada Barbara
data i czytelny podpis

ARCADIS Sp. z o.o.
Biuro Infrastruktury Drogowej w Radomiu
WPŁYNĘŁO
dn. 24.02.2011
L. dz. 30155 GP

WNIOSKI, UWAGI, ZASTRZEŻENIA 273

dotyczące wariantów przebiegu korytarzy dróg ekspresowych: S12 i S74,
zgłoszone w okresie wstępnych konsultacji społecznych projektu pn:

„Droga ekspresowa S12 na odcinku Piotrków Trybunalski (A1) – Opoczno (gr. woj. łódzkiego i mazowieckiego) oraz droga ekspresowa S74 na odcinku Sulejów (S12) – gr. woj. łódzkiego i świętokrzyskiego"

Zgłaszający:

Imię i nazwisko lub nazwa firmy *) Dorota Godlewska

Adres *) .....

Gmina *) Sulejów

Treści wniosków, uwag, zastrzeżeń:

Ja niżej podpisany oświadczam, że nie zgadzam się na żaden z przedstawionych mi na Konsultacjach Społecznych w dniu 15 lutego 2011 roku w Sulejowie, wariantów – korytarzy projektowanej drogi S12. . Jednocześnie, w porozumieniu z sąsiadami załączam wydruk mapki jako Załącznik Nr 1 z propozycją odcinka korytarza drogi S12, oznaczonego linią czarną, którą akceptuję.

Uzasadnienie mojej decyzji:

Dzięki proponowanemu przeze mnie poprowadzeniu korytarza drogi S12 unikniemy podziału dróg wsi Witów, Witów Kolonia, Zalesice, Kolonia Zalesice a także wielu, moim zdaniem, niepotrzebnych wyburzeń. Moja propozycja omija w większości tereny budowlane, co również pozwoli odetchnąć właścicielom działek, którzy otrzymali od gminy pozwolenie na budowę na terenach, przez które Państwo poprowadziliście wstępne projekty. Mój wariant nie zwiększa długości planowanej przez Państwa drogi S12 a także przewiduje odpowiednie promienie, łuki, itp. niezbędne przy projektowaniu, ponieważ jest odbiciem lustrzanym jednej z przedstawionych mi - zielonej wersji korytarza. Nie licząc odszkodowań za wyburzane domy, dodatkowo zaoszczędzicie Państwo pieniądze na mniejszej ilości wiaduktów,

Godlewska Dorota

273

niezbędnych do wybudowania na skrzyżowaniach z drogami gminnymi, których w mojej propozycji są dwa. Dla przypomnienia, na omawianym odcinku, w Państwa wersjach, jest ich odpowiednio pięć dla zielonego i niebieskiego wariantu lub trzy dla pomarańczowego. Mój korytarz jest czterokrotnie dalej odsunięty od zabytkowego Kościoła św. Małgorzaty i św. Augustyna w Witowie oraz kilkadziesiąt razy dalej od Szkoły Podstawowej, dla której Państwa propozycje idą w jej granicach!! Omija torfowiska (szary obszar), przez które przepływa odnoga rzeczki Strawy (linia niebieska), będąca siedliskiem bobrów, które wraz z sarnami i bocianami wybrały te spokojne okolice na miejsce żeru i odpoczynku. Na opisywanym, podmokłym terenie, można również spotkać gatunki płazów będące pod ścisłą ochroną takie jak: ropucha szara. Mój wariant nie rozdziela cmentarza i parafian od kościoła. Nie grodzi sąsiadów barierami dźwiękochłonnymi. Nie tnie wsi w połowie. Nie koliduje w żaden sposób z obszarami chronionymi Natura 2000. Daje oszczędności finansowe i czasowe oraz nadzieję ludziom, którzy uwierzyli, że mogą w ciszy i spokoju budować na terenie Witowa i Zalesic swoje domy.

W nadziei na pozytywne rozpatrzenie mojej propozycji

z wyrazami szacunku

Witów 18.02.2011 r. — *(miejscowość, data)*

Godlewska Dorota — *(czytelny podpis zgłaszającego)*)*

*) *dane obowiązkowe*

Informacje dodatkowe:

1. *Wniosek, uwagę, zastrzeżenie może złożyć zainteresowana osoba prawna lub fizyczna tylko w formie pisemnej, z wykorzystaniem niniejszego wzoru druku.*
2. *Bezwzględnie obowiązuje podpisanie wypełnionego druku. Wniosek, uwaga, zastrzeżenie złożone na druku bez podpisu nie będą rozpatrywane.*
3. *Wypełniony druk winien być złożony w terminie do 14 dni licząc od dnia przeprowadzonego spotkania informacyjnego w gminie właściwej dla wskazanego adresy zgłaszającego.*
4. *Wypełniony druk należy przesłać:*
   - *pocztą na adres:* ***ARCADIS Sp. z o.o.***
     Biuro Infrastruktury Drogowej w Radomiu,
     Al. J. Grzecznarowskiego 2
     26 – 600 RADOM
   - *faksem na nr :* ***48 363 07 81***
   - *mailem na adres:* konsultacje.radom@arcadis.pl , *dołączając skan wypełnionego druku .*

Załącznik Nr 1

273

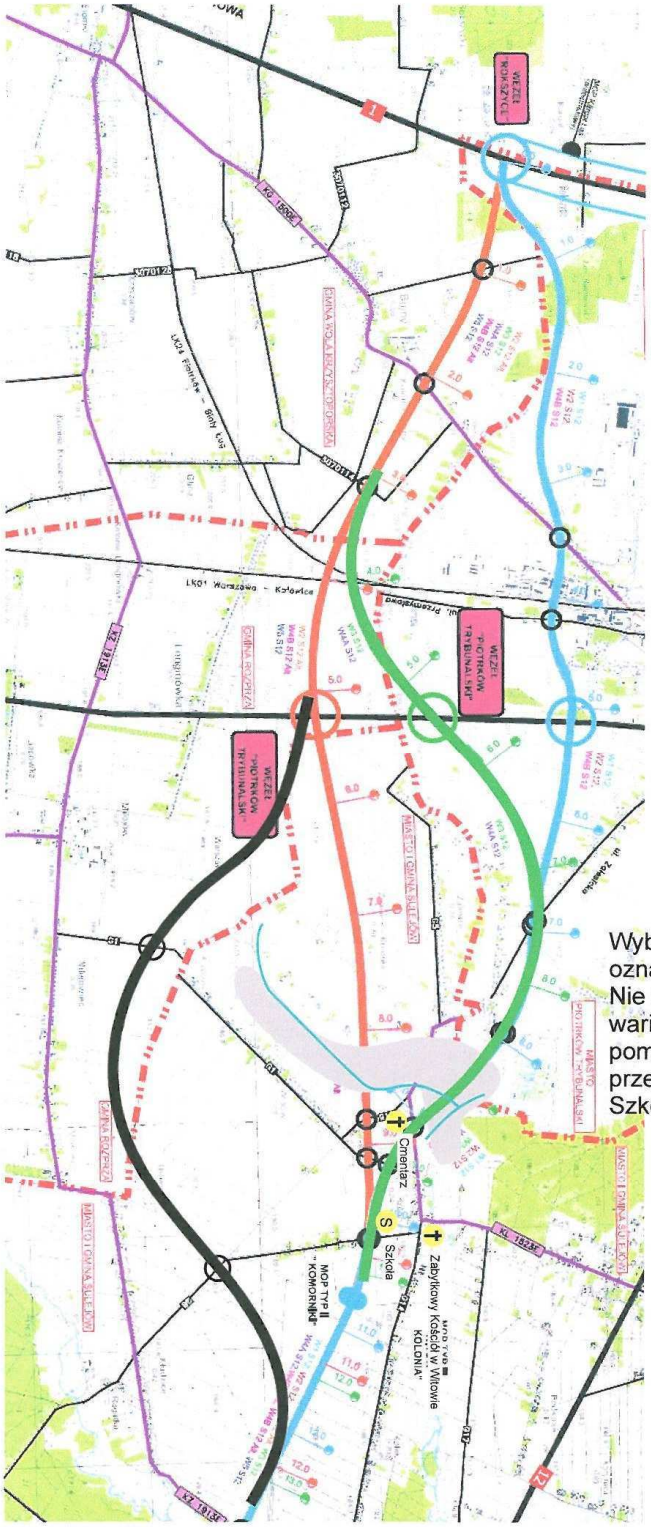

Wybieram wariant odcinka korytarza oznaczony czarną linią.
Nie wyrażam zgody na pozostałe warianty (zielony, niebieski, pomarańczowy) lub ich odcinki przechodzące na wysokości Szkoły Podstawowej w Witowie.

18.02.2011 r. Godlewska Danuta
data i czytelny podpis

ARCADIS Sp. z o.o.
Biuro Infrastruktury Drogowej w Radomiu
WPŁYNĘŁO
dn. 24.02.2011 r.
L. dz. 90156

WNIOSKI, UWAGI, ZASTRZEŻENIA 274

dotyczące wariantów przebiegu korytarzy dróg ekspresowych: S12 i S74,
zgłoszone w okresie wstępnych konsultacji społecznych projektu pn:

„Droga ekspresowa S12 na odcinku Piotrków Trybunalski (A1) – Opoczno (gr. woj. łódzkiego i mazowieckiego) oraz droga ekspresowa S74 na odcinku Sulejów (S12) – gr. woj. łódzkiego i świętokrzyskiego"

Zgłaszający:

Imię i nazwisko lub nazwa firmy *) .....

Adres *) .....

Gmina *) Antoni Szmidt

Treści wniosków, uwag, zastrzeżeń:

Ja niżej podpisany oświadczam, że nie zgadzam się na żaden z przedstawionych mi na Konsultacjach Społecznych w dniu 15 lutego 2011 roku w Sulejowie, wariantów – korytarzy projektowanej drogi S12. . Jednocześnie, w porozumieniu z sąsiadami załączam wydruk mapki jako Załącznik Nr 1 z propozycją odcinka korytarza drogi S12, oznaczonego linią czarną, którą akceptuję.

Uzasadnienie mojej decyzji:

Dzięki proponowanemu przeze mnie poprowadzeniu korytarza drogi S12 unikniemy podziału dróg wsi Witów, Witów Kolonia, Zalesice, Kolonia Zalesice a także wielu, moim zdaniem, niepotrzebnych wyburzeń. Moja propozycja omija w większości tereny budowlane, co również pozwoli odetchnąć właścicielom działek, którzy otrzymali od gminy pozwolenie na budowę na terenach, przez które Państwo poprowadziliście wstępne projekty. Mój wariant nie zwiększa długości planowanej przez Państwa drogi S12 a także przewiduje odpowiednie promienie, łuki, itp. niezbędne przy projektowaniu, ponieważ jest odbiciem lustrzanym jednej z przedstawionych mi - zielonej wersji korytarza. Nie licząc odszkodowań za wyburzane domy, dodatkowo zaoszczędzicie Państwo pieniądze na mniejszej ilości wiaduktów,

Antoni Szmidt

274

niezbędnych do wybudowania na skrzyżowaniach z drogami gminnymi, których w mojej propozycji są dwa. Dla przypomnienia, na omawianym odcinku, w Państwa wersjach, jest ich odpowiednio pięć dla zielonego i niebieskiego wariantu lub trzy dla pomarańczowego. Mój korytarz jest czterokrotnie dalej odsunięty od zabytkowego Kościoła św. Małgorzaty i św. Augustyna w Witowie oraz kilkadziesiąt razy dalej od Szkoły Podstawowej, dla której Państwa propozycje idą w jej granicach!! Omija torfowiska (szary obszar), przez które przepływa odnoga rzeczki Strawy (linia niebieska), będąca siedliskiem bobrów, które wraz z sarnami i bocianami wybrały te spokojne okolice na miejsce żeru i odpoczynku. Na opisywanym, podmokłym terenie, można również spotkać gatunki płazów będące pod ścisłą ochroną takie jak: ropucha szara. Mój wariant nie rozdziela cmentarza i parafian od kościoła. Nie grodzi sąsiadów barierami dźwiękochłonnymi. Nie tnie wsi w połowie. Nie koliduje w żaden sposób z obszarami chronionymi Natura 2000. Daje oszczędności finansowe i czasowe oraz nadzieję ludziom, którzy uwierzyli, że mogą w ciszy i spokoju budować na terenie Witowa i Zalesic swoje domy.

W nadziei na pozytywne rozpatrzenie mojej propozycji

z wyrazami szacunku

Witów 19. II 2011 — Antoni Szmidt

(miejscowość, data) — (czytelny podpis zgłaszającego)*)

*) dane obowiązkowe

Informacje dodatkowe:

1. *Wniosek, uwagę, zastrzeżenie może złożyć zainteresowana osoba prawna lub fizyczna tylko w formie pisemnej, z wykorzystaniem niniejszego wzoru druku.*
2. *Bezwzględnie obowiązuje podpisanie wypełnionego druku. Wniosek, uwaga, zastrzeżenie złożone na druku bez podpisu nie będą rozpatrywane.*
3. *Wypełniony druk winien być złożony w terminie do 14 dni licząc od dnia przeprowadzonego spotkania informacyjnego w gminie właściwej dla wskazanego adresy zgłaszającego.*
4. *Wypełniony druk należy przesłać:*
   - *pocztą na adres:* ***ARCADIS Sp. z o.o.***
     Biuro Infrastruktury Drogowej w Radomiu,
     Al. J. Grzecznarowskiego 2
     26 – 600 RADOM
   - *faksem na nr :* ***48 363 07 81***
   - *mailem na adres:* *konsultacje.radom@arcadis.pl* , *dołączając skan wypełnionego druku .*

ARCADIS

Strona 2 z 2

Załącznik Nr 1

274

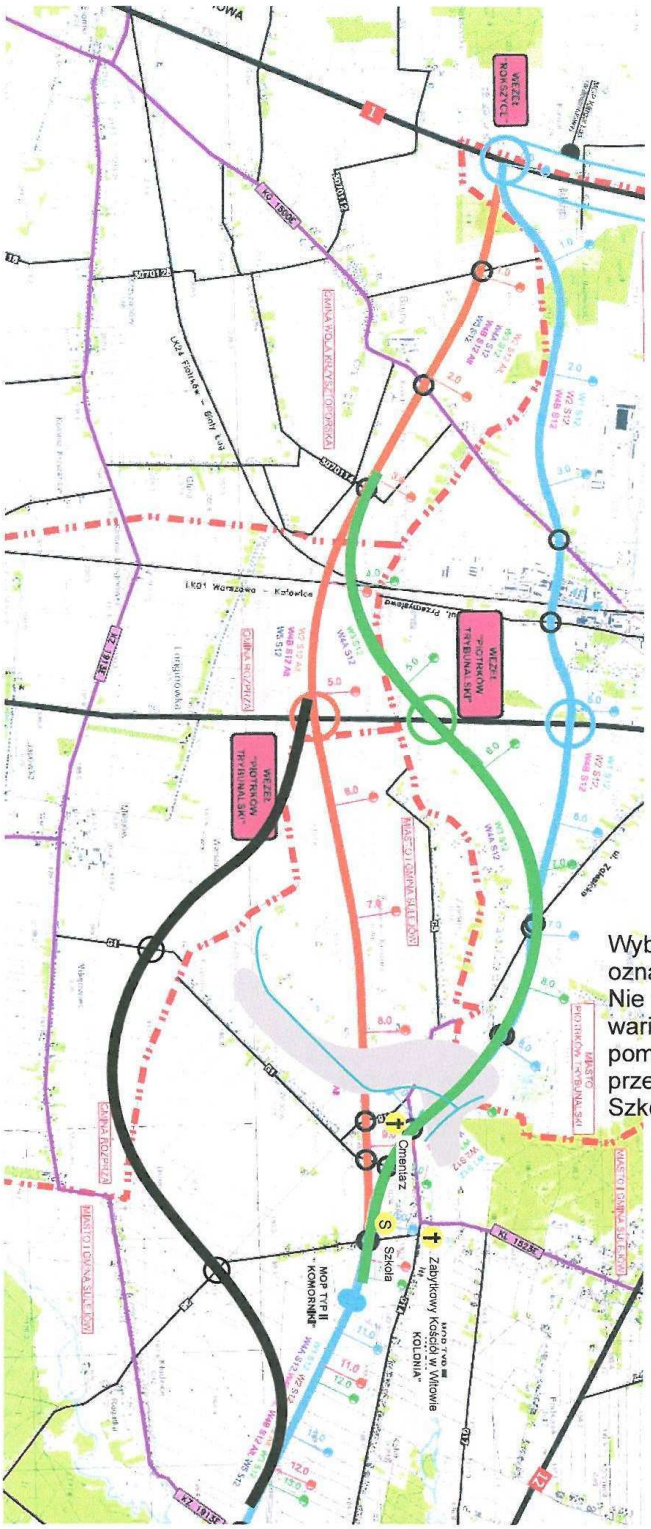

Wybieram wariant odcinka korytarza oznaczony czarną linią.
Nie wyrażam zgody na pozostałe warianty (zielony, niebieski, pomarańczowy) lub ich odcinki przechodzące na wysokości Szkoły Podstawowej w Witowie.

Antoni Szmidt

.....

data i czytelny podpis

ARCADIS Sp. z o.o.
Biuro Infrastruktury Drogowej w Radomiu
WPŁYNĘŁO
dn. 24.02.2011r
L. dz. 90157

WNIOSKI, UWAGI, ZASTRZEŻENIA 275

dotyczące wariantów przebiegu korytarzy dróg ekspresowych: S12 i S74,
zgłoszone w okresie wstępnych konsultacji społecznych projektu pn:

„Droga ekspresowa S12 na odcinku Piotrków Trybunalski (A1) – Opoczno (gr. woj. łódzkiego i mazowieckiego) oraz droga ekspresowa S74 na odcinku Sulejów (S12) – gr. woj. łódzkiego i świętokrzyskiego"

Zgłaszający:

Imię i nazwisko lub nazwa firmy *) Janina Depczyńska

Adres *)

Gmina *) Sulejów

Treści wniosków, uwag, zastrzeżeń:

Ja niżej podpisany oświadczam, że nie zgadzam się na żaden z przedstawionych mi na Konsultacjach Społecznych w dniu 15 lutego 2011 roku w Sulejowie, wariantów – korytarzy projektowanej drogi S12. . Jednocześnie, w porozumieniu z sąsiadami załączam wydruk mapki jako Załącznik Nr 1 z propozycją odcinka korytarza drogi S12, oznaczonego linią czarną, którą akceptuję.

Uzasadnienie mojej decyzji:

Dzięki proponowanemu przeze mnie poprowadzeniu korytarza drogi S12 unikniemy podziału dróg wsi Witów, Witów Kolonia, Zalesice, Kolonia Zalesice a także wielu, moim zdaniem, niepotrzebnych wyburzeń. Moja propozycja omija w większości tereny budowlane, co również pozwoli odetchnąć właścicielom działek, którzy otrzymali od gminy pozwolenie na budowę na terenach, przez które Państwo poprowadziliście wstępne projekty. Mój wariant nie zwiększa długości planowanej przez Państwa drogi S12 a także przewiduje odpowiednie promienie, łuki, itp. niezbędne przy projektowaniu, ponieważ jest odbiciem lustrzanym jednej z przedstawionych mi - zielonej wersji korytarza. Nie licząc odszkodowań za wyburzane domy, dodatkowo zaoszczędzicie Państwo pieniądze na mniejszej ilości wiaduktów,

Janina Depczyńska

ARCADIS

275

niezbędnych do wybudowania na skrzyżowaniach z drogami gminnymi, których w mojej propozycji są dwa. Dla przypomnienia, na omawianym odcinku, w Państwa wersjach, jest ich odpowiednio pięć dla zielonego i niebieskiego wariantu lub trzy dla pomarańczowego. Mój korytarz jest czterokrotnie dalej odsunięty od zabytkowego Kościoła św. Małgorzaty i św. Augustyna w Witowie oraz kilkadziesiąt razy dalej od Szkoły Podstawowej, dla której Państwa propozycje idą w jej granicach!! Omija torfowiska (szary obszar), przez które przepływa odnoga rzeczki Strawy (linia niebieska), będąca siedliskiem bobrów, które wraz z sarnami i bocianami wybrały te spokojne okolice na miejsce żeru i odpoczynku. Na opisywanym, podmokłym terenie, można również spotkać gatunki płazów będące pod ścisłą ochroną takie jak: ropucha szara. Mój wariant nie rozdziela cmentarza i parafian od kościoła. Nie grodzi sąsiadów barierami dźwiękochłonnymi. Nie tnie wsi w połowie. Nie koliduje w żaden sposób z obszarami chronionymi Natura 2000. Daje oszczędności finansowe i czasowe oraz nadzieję ludziom, którzy uwierzyli, że mogą w ciszy i spokoju budować na terenie Witowa i Zalesic swoje domy.

W nadziei na pozytywne rozpatrzenie mojej propozycji

z wyrazami szacunku

Witów 6 18.02.2011
(miejscowość, data)

Janina Depczyńska
(czytelny podpis zgłaszającego))*

*) *dane obowiązkowe*

Informacje dodatkowe:

1. *Wniosek, uwagę, zastrzeżenie może złożyć zainteresowana osoba prawna lub fizyczna tylko w formie pisemnej, z wykorzystaniem niniejszego wzoru druku.*
2. *Bezwzględnie obowiązuje podpisanie wypełnionego druku. Wniosek, uwaga, zastrzeżenie złożone na druku bez podpisu nie będą rozpatrywane.*
3. *Wypełniony druk winien być złożony w terminie do 14 dni licząc od dnia przeprowadzonego spotkania informacyjnego w gminie właściwej dla wskazanego adresy zgłaszającego.*
4. *Wypełniony druk należy przesłać:*
   - *pocztą na adres:* ***ARCADIS Sp. z o.o.***
     Biuro Infrastruktury Drogowej w Radomiu,
     Al. J. Grzecznarowskiego 2
     26 – 600 RADOM
   - *faksem na nr :* ***48 363 07 81***
   - *mailem na adres:* konsultacje.radom@arcadis.pl , *dołączając skan wypełnionego druku .*

ARCADIS

Strona 2 z 2

Załącznik Nr 1

275

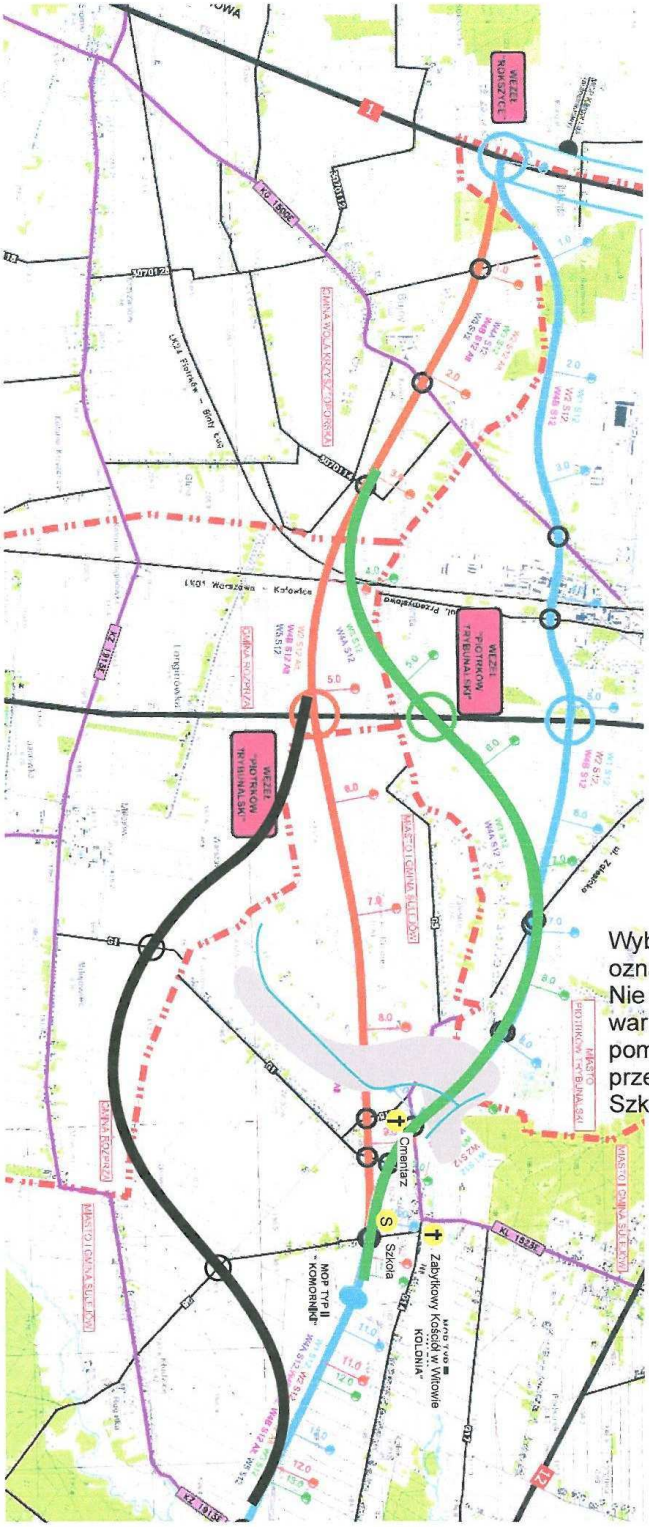

Wybieram wariant odcinka korytarza oznaczony czarną linią.
Nie wyrażam zgody na pozostałe warianty (zielony, niebieski, pomarańczowy) lub ich odcinki przechodzące na wysokości Szkoły Podstawowej w Witowie.

18.02.2011 Janina Dąbrowska
data i czytelny podpis

ARCADIS Sp. z o.o.
Biuro Infrastruktury Drogowej w Radomiu
WPŁYNĘŁO
dn. 24.02.2011 r.
L. dz. 30158

WNIOSKI, UWAGI, ZASTRZEŻENIA 276

dotyczące wariantów przebiegu korytarzy dróg ekspresowych: S12 i S74,
zgłoszone w okresie wstępnych konsultacji społecznych projektu pn:

„Droga ekspresowa S12 na odcinku Piotrków Trybunalski (A1) – Opoczno (gr. woj. łódzkiego i mazowieckiego) oraz droga ekspresowa S74 na odcinku Sulejów (S12) – gr. woj. łódzkiego i świętokrzyskiego"

Zgłaszający:

Imię i nazwisko lub nazwa firmy *) Robert Deprzyński

Adres *)

Gmina *) Sulejów

Treści wniosków, uwag, zastrzeżeń:

Ja niżej podpisany oświadczam, że nie zgadzam się na żaden z przedstawionych mi na Konsultacjach Społecznych w dniu 15 lutego 2011 roku w Sulejowie, wariantów – korytarzy projektowanej drogi S12. . Jednocześnie, w porozumieniu z sąsiadami załączam wydruk mapki jako Załącznik Nr 1 z propozycją odcinka korytarza drogi S12, oznaczonego linią czarną, którą akceptuję.

Uzasadnienie mojej decyzji:

Dzięki proponowanemu przeze mnie poprowadzeniu korytarza drogi S12 unikniemy podziału dróg wsi Witów, Witów Kolonia, Zalesice, Kolonia Zalesice a także wielu, moim zdaniem, niepotrzebnych wyburzeń. Moja propozycja omija w większości tereny budowlane, co również pozwoli odetchnąć właścicielom działek, którzy otrzymali od gminy pozwolenie na budowę na terenach, przez które Państwo poprowadziliście wstępne projekty. Mój wariant nie zwiększa długości planowanej przez Państwa drogi S12 a także przewiduje odpowiednie promienie, łuki, itp. niezbędne przy projektowaniu, ponieważ jest odbiciem lustrzanym jednej z przedstawionych mi - zielonej wersji korytarza. Nie licząc odszkodowań za wyburzane domy, dodatkowo zaoszczędzicie Państwo pieniądze na mniejszej ilości wiaduktów,

Robert Deprzyński

276

niezbędnych do wybudowania na skrzyżowaniach z drogami gminnymi, których w mojej propozycji są dwa. Dla przypomnienia, na omawianym odcinku, w Państwa wersjach, jest ich odpowiednio pięć dla zielonego i niebieskiego wariantu lub trzy dla pomarańczowego. Mój korytarz jest czterokrotnie dalej odsunięty od zabytkowego Kościoła św. Małgorzaty i św. Augustyna w Witowie oraz kilkadziesiąt razy dalej od Szkoły Podstawowej, dla której Państwa propozycje idą w jej granicach!! Omija torfowiska (szary obszar), przez które przepływa odnoga rzeczki Strawy (linia niebieska), będąca siedliskiem bobrów, które wraz z sarnami i bocianami wybrały te spokojne okolice na miejsce żeru i odpoczynku. Na opisywanym, podmokłym terenie, można również spotkać gatunki płazów będące pod ścisłą ochroną takie jak: ropucha szara. Mój wariant nie rozdziela cmentarza i parafian od kościoła. Nie grodzi sąsiadów barierami dźwiękochłonnymi. Nie tnie wsi w połowie. Nie koliduje w żaden sposób z obszarami chronionymi Natura 2000. Daje oszczędności finansowe i czasowe oraz nadzieję ludziom, którzy uwierzyli, że mogą w ciszy i spokoju budować na terenie Witowa i Zalesic swoje domy.

W nadziei na pozytywne rozpatrzenie mojej propozycji

z wyrazami szacunku

Witów 6 18.02.2011
(miejscowość, data)

Depczyński
(czytelny podpis zgłaszającego))*

**) dane obowiązkowe*

Informacje dodatkowe:

1. *Wniosek, uwagę, zastrzeżenie może złożyć zainteresowana osoba prawna lub fizyczna tylko w formie pisemnej, z wykorzystaniem niniejszego wzoru druku.*
2. *Bezwzględnie obowiązuje podpisanie wypełnionego druku. Wniosek, uwaga, zastrzeżenie złożone na druku bez podpisu nie będą rozpatrywane.*
3. *Wypełniony druk winien być złożony w terminie do 14 dni licząc od dnia przeprowadzonego spotkania informacyjnego w gminie właściwej dla wskazanego adresy zgłaszającego.*
4. *Wypełniony druk należy przesłać:*
   - *pocztą na adres:* ***ARCADIS Sp. z o.o.***
     Biuro Infrastruktury Drogowej w Radomiu,
     Al. J. Grzecznarowskiego 2
     26 – 600 RADOM
   - *faksem na nr :* ***48 363 07 81***
   - *mailem na adres:* konsultacje.radom@arcadis.pl , *dołączając skan wypełnionego druku .*

Załącznik Nr 1

276

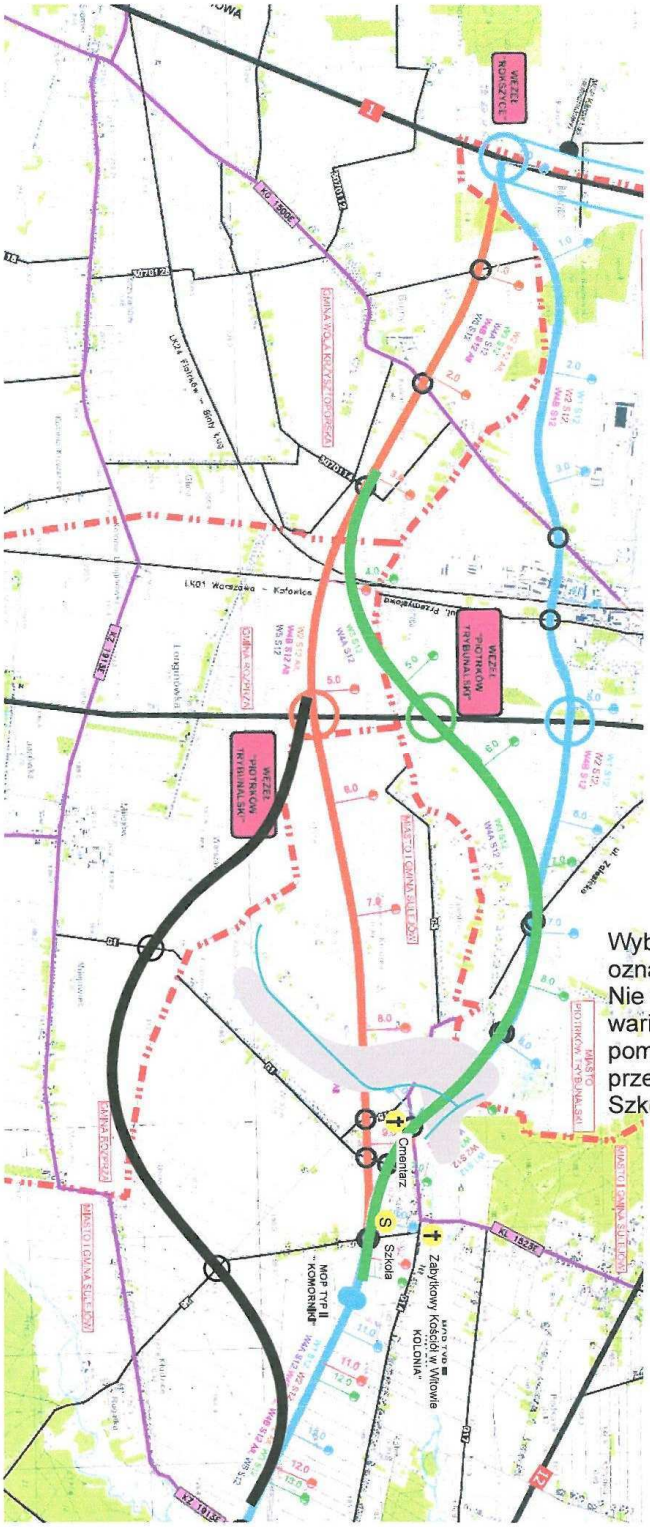

Wybieram wariant odcinka korytarza oznaczony czarną linią.
Nie wyrażam zgody na pozostałe warianty (zielony, niebieski, pomarańczowy) lub ich odcinki przechodzące na wysokości Szkoły Podstawowej w Witowie.

18.02.2011 Depczyński

data i czytelny podpis

ARCADIS Sp. z o.o.
Biuro Infrastruktury Drogowej w Radomiu
WPŁYNĘŁO
dn. 24.02.2011 r.
L. dz. 901/59

WNIOSKI, UWAGI, ZASTRZEŻENIA 277

dotyczące wariantów przebiegu korytarzy dróg ekspresowych: S12 i S74,
zgłoszone w okresie wstępnych konsultacji społecznych projektu pn:

„Droga ekspresowa S12 na odcinku Piotrków Trybunalski (A1) – Opoczno (gr. woj. łódzkiego i mazowieckiego) oraz droga ekspresowa S74 na odcinku Sulejów (S12) – gr. woj. łódzkiego i świętokrzyskiego"

Zgłaszający:

Imię i nazwisko lub nazwa firmy *) ..... Janusz Obin .....

Adres *) .....

Gmina *) ..... Sulejów .....

Treści wniosków, uwag, zastrzeżeń:

Ja niżej podpisany oświadczam, że nie zgadzam się na żaden z przedstawionych mi na Konsultacjach Społecznych w dniu 15 lutego 2011 roku w Sulejowie, wariantów – korytarzy projektowanej drogi S12. . Jednocześnie, w porozumieniu z sąsiadami załączam wydruk mapki jako Załącznik Nr 1 z propozycją odcinka korytarza drogi S12, oznaczonego linią czarną, którą akceptuję.

Uzasadnienie mojej decyzji:

Dzięki proponowanemu przeze mnie poprowadzeniu korytarza drogi S12 unikniemy podziału dróg wsi Witów, Witów Kolonia, Zalesice, Kolonia Zalesice a także wielu, moim zdaniem, niepotrzebnych wyburzeń. Moja propozycja omija w większości tereny budowlane, co również pozwoli odetchnąć właścicielom działek, którzy otrzymali od gminy pozwolenie na budowę na terenach, przez które Państwo poprowadziliście wstępne projekty. Mój wariant nie zwiększa długości planowanej przez Państwa drogi S12 a także przewiduje odpowiednie promienie, łuki, itp. niezbędne przy projektowaniu, ponieważ jest odbiciem lustrzanym jednej z przedstawionych mi - zielonej wersji korytarza. Nie licząc odszkodowań za wyburzane domy, dodatkowo zaoszczędzicie Państwo pieniądze na mniejszej ilości wiaduktów,

277

niezbędnych do wybudowania na skrzyżowaniach z drogami gminnymi, których w mojej propozycji są dwa. Dla przypomnienia, na omawianym odcinku, w Państwa wersjach, jest ich odpowiednio pięć dla zielonego i niebieskiego wariantu lub trzy dla pomarańczowego. Mój korytarz jest czterokrotnie dalej odsunięty od zabytkowego Kościoła św. Małgorzaty i św. Augustyna w Witowie oraz kilkadziesiąt razy dalej od Szkoły Podstawowej, dla której Państwa propozycje idą w jej granicach!! Omija torfowiska (szary obszar), przez które przepływa odnoga rzeczki Strawy (linia niebieska), będąca siedliskiem bobrów, które wraz z sarnami i bocianami wybrały te spokojne okolice na miejsce żeru i odpoczynku. Na opisywanym, podmokłym terenie, można również spotkać gatunki płazów będące pod ścisłą ochroną takie jak: ropucha szara. Mój wariant nie rozdziela cmentarza i parafian od kościoła. Nie grodzi sąsiadów barierami dźwiękochłonnymi. Nie tnie wsi w połowie. Nie koliduje w żaden sposób z obszarami chronionymi Natura 2000. Daje oszczędności finansowe i czasowe oraz nadzieję ludziom, którzy uwierzyli, że mogą w ciszy i spokoju budować na terenie Witowa i Zalesic swoje domy.

W nadziei na pozytywne rozpatrzenie mojej propozycji

z wyrazami szacunku

Witów 11.02.2011
(miejscowość, data)

Tomasz Olbin
(czytelny podpis zgłaszającego))*

**) dane obowiązkowe*

Informacje dodatkowe:

1. *Wniosek, uwagę, zastrzeżenie może złożyć zainteresowana osoba prawna lub fizyczna tylko w formie pisemnej, z wykorzystaniem niniejszego wzoru druku.*
2. *Bezwzględnie obowiązuje podpisanie wypełnionego druku. Wniosek, uwaga, zastrzeżenie złożone na druku bez podpisu nie będą rozpatrywane.*
3. *Wypełniony druk winien być złożony w terminie do 14 dni licząc od dnia przeprowadzonego spotkania informacyjnego w gminie właściwej dla wskazanego adresy zgłaszającego.*
4. *Wypełniony druk należy przesłać:*
   - *pocztą na adres:* ***ARCADIS Sp. z o.o.***
     Biuro Infrastruktury Drogowej w Radomiu,
     Al. J. Grzecznarowskiego 2
     26 – 600 RADOM
   - *faksem na nr :* ***48 363 07 81***
   - *mailem na adres:* konsultacje.radom@arcadis.pl , *dołączając skan wypełnionego druku .*

Załącznik Nr 1

277

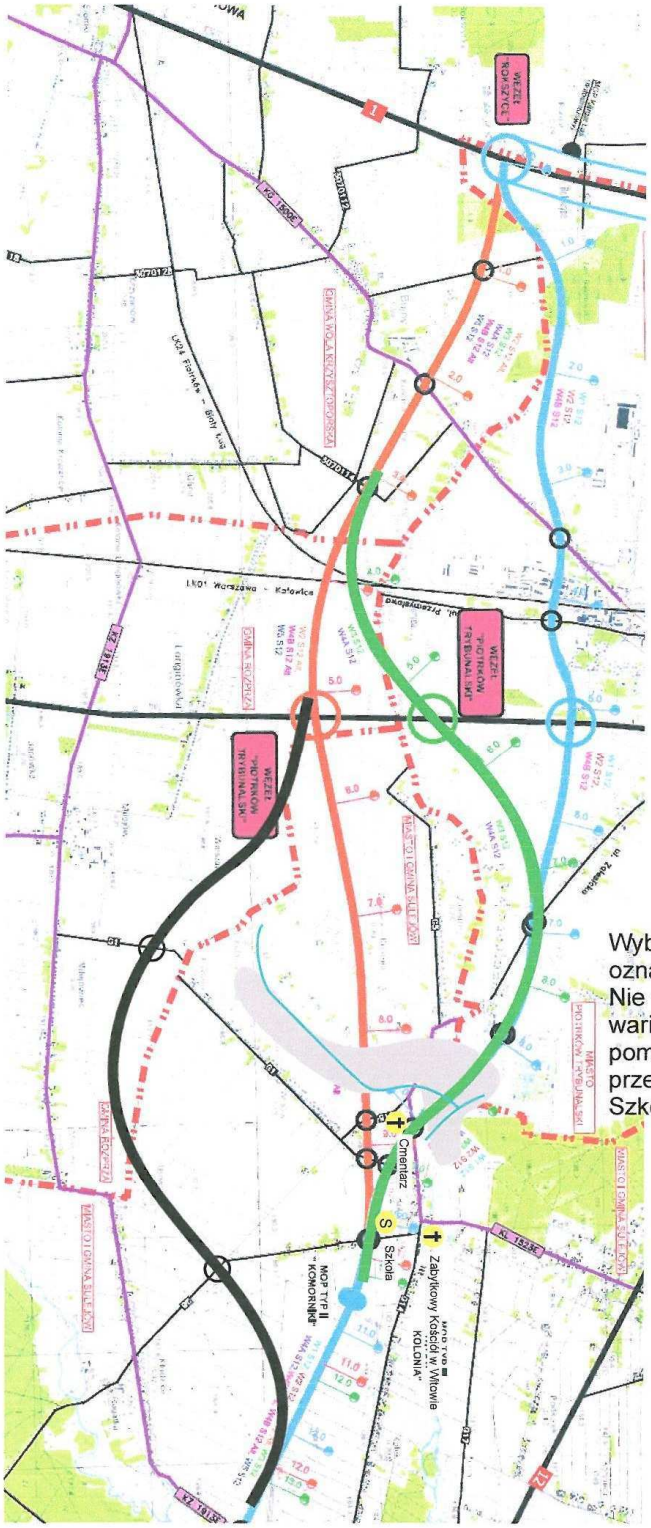

Wybieram wariant odcinka korytarza oznaczony czarną linią.
Nie wyrażam zgody na pozostałe warianty (zielony, niebieski, pomarańczowy) lub ich odcinki przechodzące na wysokości Szkoły Podstawowej w Witowie.

Tomasz Olejn

.....
data i czytelny podpis

ARCADIS Sp. z o.o.
Biuro Infrastruktury Drogowej w Radomiu
WPŁYNĘŁO
dn. 24.02.2011 r.
L. dz. 30160

WNIOSKI, UWAGI, ZASTRZEŻENIA **278**

dotyczące wariantów przebiegu korytarzy dróg ekspresowych: S12 i S74,
zgłoszone w okresie wstępnych konsultacji społecznych projektu pn:

„Droga ekspresowa S12 na odcinku Piotrków Trybunalski (A1) – Opoczno (gr. woj. łódzkiego i mazowieckiego) oraz droga ekspresowa S74 na odcinku Sulejów (S12) – gr. woj. łódzkiego i świętokrzyskiego"

Zgłaszający:

Imię i nazwisko lub nazwa firmy *) Edwawol i Celina Krzeczyńscy

Adres *) .....

Gmina *) Sulejów.

Treści wniosków, uwag, zastrzeżeń:

Ja niżej podpisany oświadczam, że nie zgadzam się na żaden z przedstawionych mi na Konsultacjach Społecznych w dniu 15 lutego w Sulejowie, wariantów – korytarzy projektowanej drogi S12. . Jednocześnie, w porozumieniu z sąsiadami załączam wydruk mapki jako Załącznik Nr 1 z propozycją odcinka korytarza drogi S12, oznaczonego linią czarną, którą akceptuję.

Uzasadnienie mojej decyzji:

Dzięki proponowanemu przeze mnie poprowadzeniu korytarza drogi S12 unikniemy podziału dróg wsi Witów, Witów Kolonia, Zalesice, Kolonia Zalesice a także wielu, moim zdaniem, niepotrzebnych wyburzeń. Moja propozycja omija w większości tereny budowlane, co również pozwoli odetchnąć właścicielom działek, którzy otrzymali od gminy pozwolenie na budowę na terenach, przez które Państwo poprowadziliście wstępne projekty. Mój wariant nie zwiększa długości planowanej przez Państwa drogi S12 a także przewiduje odpowiednie promienie, łuki, itp. niezbędne przy projektowaniu, ponieważ jest odbiciem lustrzanym jednej z przedstawionych mi - zielonej wersji korytarza. Nie licząc odszkodowań za wyburzane domy, dodatkowo zaoszczędzicie Państwo pieniądze na mniejszej ilości wiaduktów,

Celina Krzeczyńska Krzeczyński Edward

278

niezbędnych do wybudowania na skrzyżowaniach z drogami gminnymi, których w mojej propozycji są dwa. Dla przypomnienia, na omawianym odcinku, w Państwa wersjach, jest ich odpowiednio pięć dla zielonego i niebieskiego wariantu lub trzy dla pomarańczowego. Mój korytarz jest czterokrotnie dalej odsunięty od zabytkowego Kościoła św. Małgorzaty i św. Augustyna w Witowie oraz kilkadziesiąt razy dalej od Szkoły Podstawowej, dla której Państwa propozycje idą w jej granicach!! Omija torfowiska (szary obszar), przez które przepływa odnoga rzeczki Strawy (linia niebieska), będąca siedliskiem bobrów, które wraz z sarnami i bocianami wybrały te spokojne okolice na miejsce żeru i odpoczynku. Na opisywanym, podmokłym terenie, można również spotkać gatunki płazów będące pod ścisłą ochroną takie jak: ropucha szara. Mój wariant nie rozdziela cmentarza i parafian od kościoła. Nie grodzi sąsiadów barierami dźwiękochłonnymi. Nie tnie wsi w połowie. Nie koliduje w żaden sposób z obszarami chronionymi Natura 2000. Daje oszczędności finansowe i czasowe oraz nadzieję ludziom, którzy uwierzyli, że mogą w ciszy i spokoju budować na terenie Witowa i Zalesic swoje domy.

W nadziei na pozytywne rozpatrzenie mojej propozycji

z wyrazami szacunku

18.02.2011r. — Kraszyński Edward

(miejscowość, data) — (czytelny podpis zgłaszającego)*)

*) dane obowiązkowe

Informacje dodatkowe:

1. *Wniosek, uwagę, zastrzeżenie może złożyć zainteresowana osoba prawna lub fizyczna tylko w formie pisemnej, z wykorzystaniem niniejszego wzoru druku.*
2. *Bezwzględnie obowiązuje podpisanie wypełnionego druku. Wniosek, uwaga, zastrzeżenie złożone na druku bez podpisu nie będą rozpatrywane.*
3. *Wypełniony druk winien być złożony w terminie do 14 dni licząc od dnia przeprowadzonego spotkania informacyjnego w gminie właściwej dla wskazanego adresy zgłaszającego.*
4. *Wypełniony druk należy przesłać:*
   - *pocztą na adres:* ***ARCADIS Sp. z o.o.***
     Biuro Infrastruktury Drogowej w Radomiu,
     Al. J. Grzecznarowskiego 2
     26 – 600 RADOM
   - *faksem na nr :* ***48 363 07 81***
   - *mailem na adres:* *konsultacje.radom@arcadis.pl* , *dołączając skan wypełnionego druku .*

ARCADIS

Strona 2 z 2

278

Załącznik Nr 1

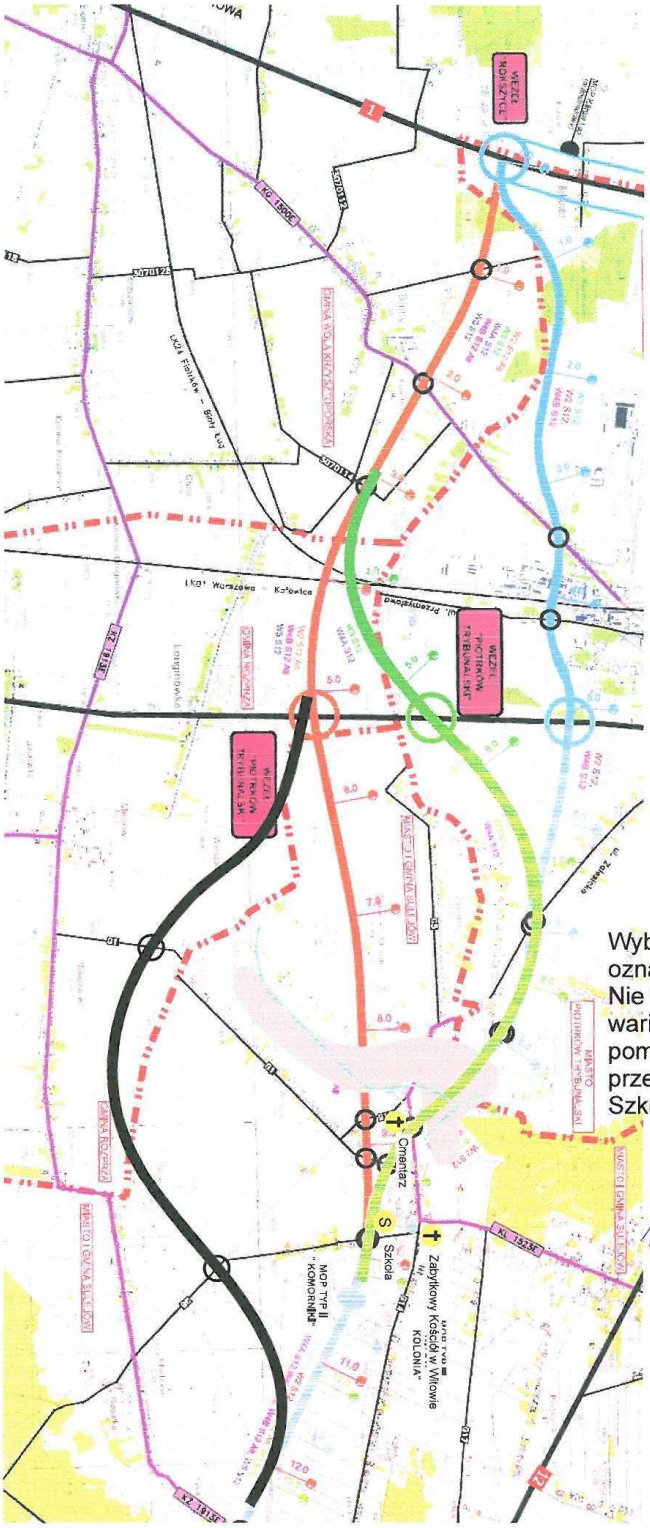

Wybieram wariant odcinka korytarza oznaczony czarną linią.
Nie wyrażam zgody na pozostałe warianty (zielony, niebieski, pomarańczowy) lub ich odcinki przechodzące na wysokości Szkoły Podstawowej w Witowie.

18.02.2017r. Celina Kaczyńska
data i czytelny podpis

Kaczyński Edward

ARCADIS Sp. z o.o.
Biuro Infrastruktury Drogowej w Radom
WPŁYNĘŁO
dn. 24.02.2011 r.
L. dz. 90161

WNIOSKI, UWAGI, ZASTRZEŻENIA 279

dotyczące wariantów przebiegu korytarzy dróg ekspresowych: S12 i S74,
zgłoszone w okresie wstępnych konsultacji społecznych projektu pn:

„Droga ekspresowa S12 na odcinku Piotrków Trybunalski (A1) – Opoczno (gr. woj. łódzkiego i mazowieckiego) oraz droga ekspresowa S74 na odcinku Sulejów (S12) – gr. woj. łódzkiego i świętokrzyskiego"

Zgłaszający:

Imię i nazwisko lub nazwa firmy *) Anna Ewangelista

Adres *) .....

Gmina *) Sulejów

Treści wniosków, uwag, zastrzeżeń:

Ja niżej podpisany(a) oświadczam, że nie zgadzam się na żaden z przedstawionych mi na Konsultacjach Społecznych w dniu 15 lutego 2011 roku w Sulejowie, wariantów – korytarzy projektowanej drogi S12. . Jednocześnie, w porozumieniu z sąsiadami załączam wydruk mapki jako Załącznik Nr 1 z propozycją odcinka korytarza drogi S12, oznaczonego linią czarną, którą akceptuję.

Uzasadnienie mojej decyzji:

Dzięki proponowanemu przeze mnie poprowadzeniu korytarza drogi S12 unikniemy podziału dróg wsi Witów, Witów Kolonia, Zalesice, Kolonia Zalesice a także wielu, moim zdaniem, niepotrzebnych wyburzeń. Moja propozycja omija w większości tereny budowlane, co również pozwoli odetchnąć właścicielom działek, którzy otrzymali od gminy pozwolenie na budowę na terenach, przez które Państwo poprowadziliście wstępne projekty. Mój wariant nie zwiększa długości planowanej przez Państwa drogi S12 a także przewiduje odpowiednie promienie, łuki, itp. niezbędne przy projektowaniu, ponieważ jest odbiciem lustrzanym jednej z przedstawionych mi - zielonej wersji korytarza. Nie licząc odszkodowań za wyburzane domy, dodatkowo zaoszczędzicie Państwo pieniądze na mniejszej ilości wiaduktów,

Ewangelista Anna

279

niezbędnych do wybudowania na skrzyżowaniach z drogami gminnymi, których w mojej propozycji są dwa. Dla przypomnienia, na omawianym odcinku, w Państwa wersjach, jest ich odpowiednio pięć dla zielonego i niebieskiego wariantu lub trzy dla pomarańczowego. Mój korytarz jest czterokrotnie dalej odsunięty od zabytkowego Kościoła św. Małgorzaty i św. Augustyna w Witowie oraz kilkadziesiąt razy dalej od Szkoły Podstawowej, dla której Państwa propozycje idą w jej granicach!! Omija torfowiska (szary obszar), przez które przepływa odnoga rzeczki Strawy (linia niebieska), będąca siedliskiem bobrów, które wraz z sarnami i bocianami wybrały te spokojne okolice na miejsce żeru i odpoczynku. Na opisywanym, podmokłym terenie, można również spotkać gatunki płazów będące pod ścisłą ochroną takie jak: ropucha szara. Mój wariant nie rozdziela cmentarza i parafian od kościoła. Nie grodzi sąsiadów barierami dźwiękochłonnymi. Nie tnie wsi w połowie. Nie koliduje w żaden sposób z obszarami chronionymi Natura 2000. Daje oszczędności finansowe i czasowe oraz nadzieję ludziom, którzy uwierzyli, że mogą w ciszy i spokoju budować na terenie Witowa i Zalesic swoje domy.

W nadziei na pozytywne rozpatrzenie mojej propozycji

z wyrazami szacunku

Witów 5 20.02.2011 — Krzaczyńska Anna

(miejscowość, data) — (czytelny podpis zgłaszającego)*)

*) dane obowiązkowe

Informacje dodatkowe:

1. *Wniosek, uwagę, zastrzeżenie może złożyć zainteresowana osoba prawna lub fizyczna tylko w formie pisemnej, z wykorzystaniem niniejszego wzoru druku.*
2. *Bezwzględnie obowiązuje podpisanie wypełnionego druku. Wniosek, uwaga, zastrzeżenie złożone na druku bez podpisu nie będą rozpatrywane.*
3. *Wypełniony druk winien być złożony w terminie do 14 dni licząc od dnia przeprowadzonego spotkania informacyjnego w gminie właściwej dla wskazanego adresy zgłaszającego.*
4. *Wypełniony druk należy przesłać:*
   - *pocztą na adres:* ***ARCADIS Sp. z o.o.***
     Biuro Infrastruktury Drogowej w Radomiu,
     Al. J. Grzecznarowskiego 2
     26 – 600 RADOM
   - *faksem na nr :* ***48 363 07 81***
   - *mailem na adres:* konsultacje.radom@arcadis.pl , *dołączając skan wypełnionego druku .*

ARCADIS

Strona 2 z 2

279

Załącznik Nr 1

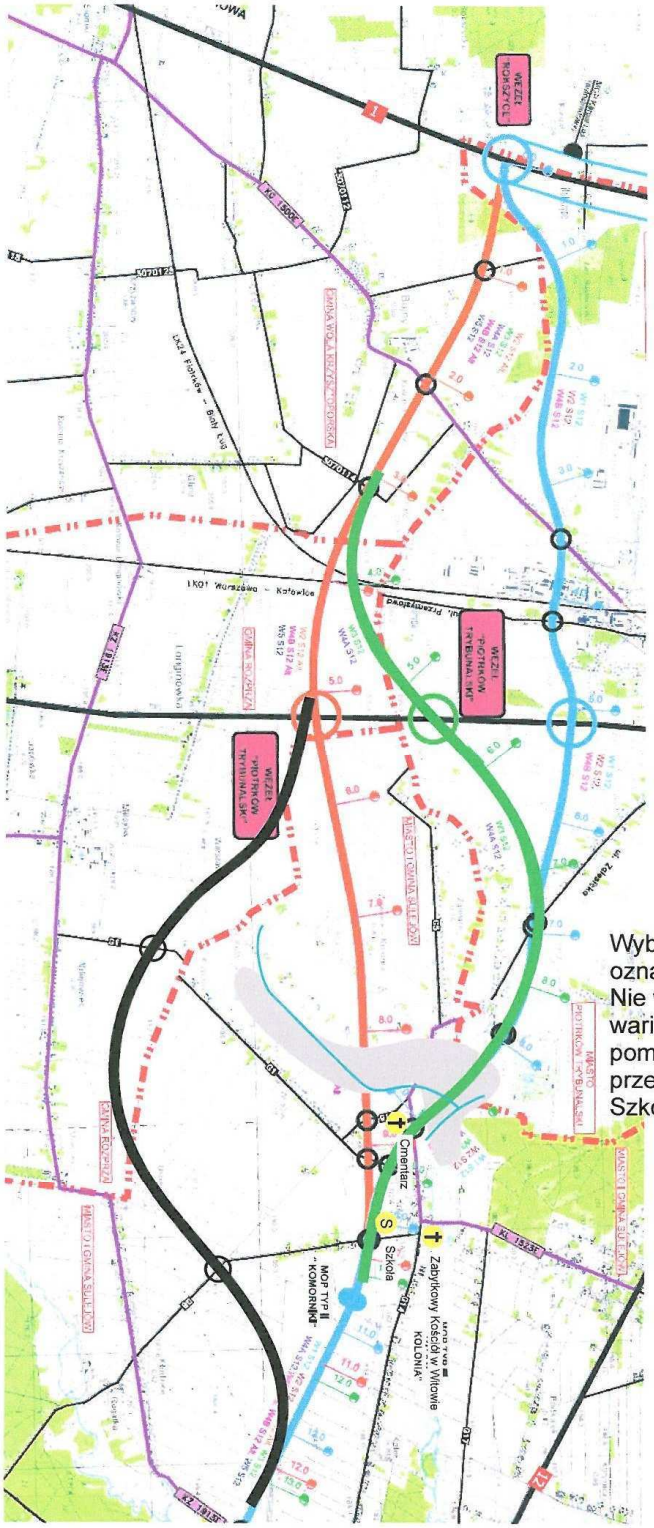

Wybieram wariant odcinka korytarza oznaczony czarną linią.
Nie wyrażam zgody na pozostałe warianty (zielony, niebieski, pomarańczowy) lub ich odcinki przechodzące na wysokości Szkoły Podstawowej w Witowie.

20.02.2011 Krawyńska Ana
data i czytelny podpis

ARCADIS Sp. z o.o.
Biuro Infrastruktury Drogowej w Radomiu
WPŁYNĘŁO
dn. 24.02.2011 r.
L. dz. 90162

WNIOSKI, UWAGI, ZASTRZEŻENIA 280

dotyczące wariantów przebiegu korytarzy dróg ekspresowych: S12 i S74,
zgłoszone w okresie wstępnych konsultacji społecznych projektu pn:

„Droga ekspresowa S12 na odcinku Piotrków Trybunalski (A1) – Opoczno (gr. woj. łódzkiego i mazowieckiego) oraz droga ekspresowa S74 na odcinku Sulejów (S12) – gr. woj. łódzkiego i świętokrzyskiego"

Zgłaszający:

Imię i nazwisko lub nazwa firmy *) Mirosław Michał Kowalski

Adres *) .....

Gmina *) Sulejów

Treści wniosków, uwag, zastrzeżeń:

Ja niżej podpisany oświadczam, że nie zgadzam się na żaden z przedstawionych mi na Konsultacjach Społecznych w dniu 15 lutego 2011 roku w Sulejowie, wariantów – korytarzy projektowanej drogi S12. . Jednocześnie, w porozumieniu z sąsiadami załączam wydruk mapki jako Załącznik Nr 1 z propozycją odcinka korytarza drogi S12, oznaczonego linią czarną, którą akceptuję.

Uzasadnienie mojej decyzji:

Dzięki proponowanemu przeze mnie poprowadzeniu korytarza drogi S12 unikniemy podziału dróg wsi Witów, Witów Kolonia, Zalesice, Kolonia Zalesice a także wielu, moim zdaniem, niepotrzebnych wyburzeń. Moja propozycja omija w większości tereny budowlane, co również pozwoli odetchnąć właścicielom działek, którzy otrzymali od gminy pozwolenie na budowę na terenach, przez które Państwo poprowadziliście wstępne projekty. Mój wariant nie zwiększa długości planowanej przez Państwa drogi S12 a także przewiduje odpowiednie promienie, łuki, itp. niezbędne przy projektowaniu, ponieważ jest odbiciem lustrzanym jednej z przedstawionych mi - zielonej wersji korytarza. Nie licząc odszkodowań za wyburzane domy, dodatkowo zaoszczędzicie Państwo pieniądze na mniejszej ilości wiaduktów,

280

niezbędnych do wybudowania na skrzyżowaniach z drogami gminnymi, których w mojej propozycji są dwa. Dla przypomnienia, na omawianym odcinku, w Państwa wersjach, jest ich odpowiednio pięć dla zielonego i niebieskiego wariantu lub trzy dla pomarańczowego. Mój korytarz jest czterokrotnie dalej odsunięty od zabytkowego Kościoła św. Małgorzaty i św. Augustyna w Witowie oraz kilkadziesiąt razy dalej od Szkoły Podstawowej, dla której Państwa propozycje idą w jej granicach!! Omija torfowiska (szary obszar), przez które przepływa odnoga rzeczki Strawy (linia niebieska), będąca siedliskiem bobrów, które wraz z sarnami i bocianami wybrały te spokojne okolice na miejsce żeru i odpoczynku. Na opisywanym, podmokłym terenie, można również spotkać gatunki płazów będące pod ścisłą ochroną takie jak: ropucha szara. Mój wariant nie rozdziela cmentarza i parafian od kościoła. Nie grodzi sąsiadów barierami dźwiękochłonnymi. Nie tnie wsi w połowie. Nie koliduje w żaden sposób z obszarami chronionymi Natura 2000. Daje oszczędności finansowe i czasowe oraz nadzieję ludziom, którzy uwierzyli, że mogą w ciszy i spokoju budować na terenie Witowa i Zalesic swoje domy.

W nadziei na pozytywne rozpatrzenie mojej propozycji

z wyrazami szacunku

Witów 19.02.2011
(miejscowość, data)

Kamiński Mirosław
(czytelny podpis zgłaszającego))*

*) *dane obowiązkowe*

Informacje dodatkowe:

1. *Wniosek, uwagę, zastrzeżenie może złożyć zainteresowana osoba prawna lub fizyczna tylko w formie pisemnej, z wykorzystaniem niniejszego wzoru druku.*
2. *Bezwzględnie obowiązuje podpisanie wypełnionego druku. Wniosek, uwaga, zastrzeżenie złożone na druku bez podpisu nie będą rozpatrywane.*
3. *Wypełniony druk winien być złożony w terminie do 14 dni licząc od dnia przeprowadzonego spotkania informacyjnego w gminie właściwej dla wskazanego adresy zgłaszającego.*
4. *Wypełniony druk należy przesłać:*
   - *pocztą na adres:* ***ARCADIS Sp. z o.o.***
     Biuro Infrastruktury Drogowej w Radomiu,
     Al. J. Grzecznarowskiego 2
     26 – 600 RADOM
   - *faksem na nr :* ***48 363 07 81***
   - *mailem na adres:* konsultacje.radom@arcadis.pl , *dołączając skan wypełnionego druku .*

Załącznik Nr 1

280

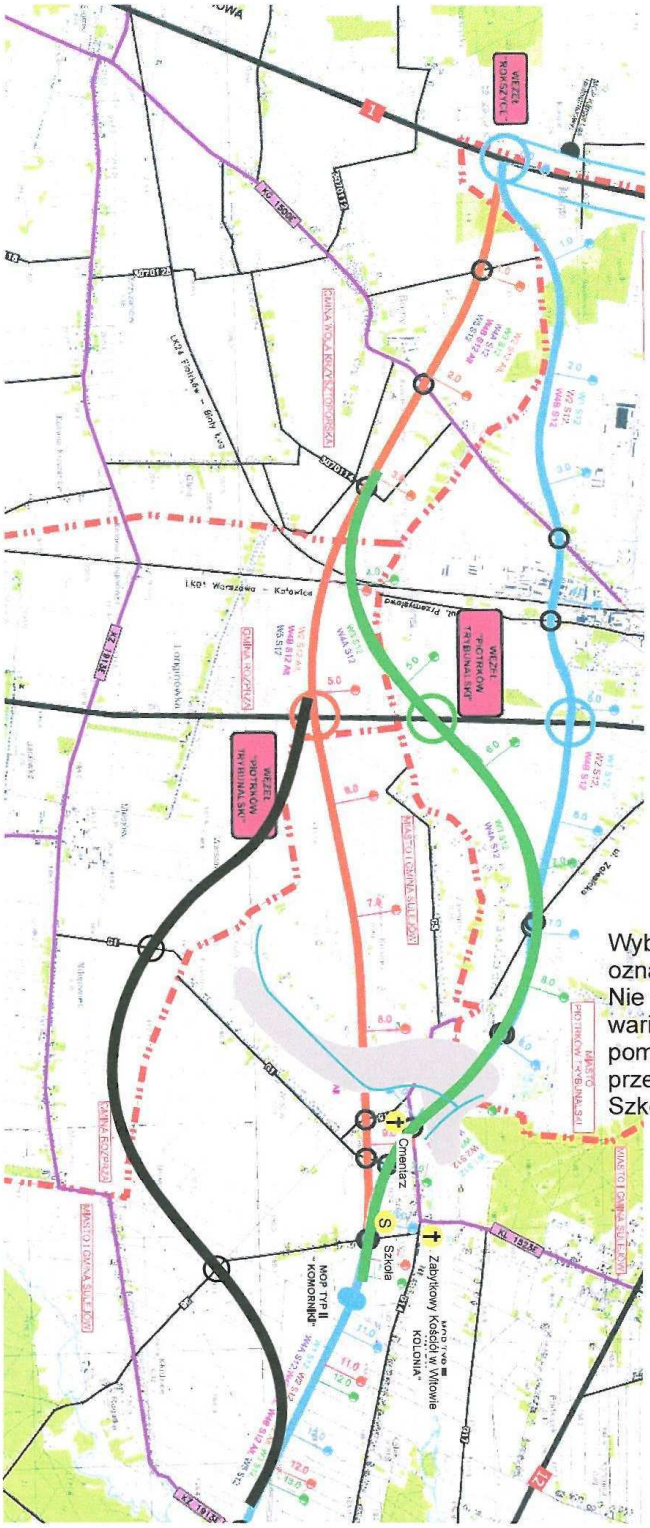

Wybieram wariant odcinka korytarza oznaczony czarną linią.
Nie wyrażam zgody na pozostałe warianty (zielony, niebieski, pomarańczowy) lub ich odcinki przechodzące na wysokości Szkoły Podstawowej w Witowie.

19.02.2011 Kamiński
data i czytelny podpis

ARCADIS Sp. z o.o.
Biuro Infrastruktury Drogowej w Radomiu
WPŁYNĘŁO
dn. 24.02.2011 r.
L. dz. 90163

WNIOSKI, UWAGI, ZASTRZEŻENIA **281**

dotyczące wariantów przebiegu korytarzy dróg ekspresowych: S12 i S74,
zgłoszone w okresie wstępnych konsultacji społecznych projektu pn:

„Droga ekspresowa S12 na odcinku Piotrków Trybunalski (A1) – Opoczno (gr. woj. łódzkiego i mazowieckiego) oraz droga ekspresowa S74 na odcinku Sulejów (S12) – gr. woj. łódzkiego i świętokrzyskiego"

Zainteresowany:

Imię i nazwisko lub nazwa firmy: KANIONSKA GABRIELA

Adres:

Gmina: SULEJÓW

Treści wniosków, uwag, zastrzeżeń:

Ja niżej podpisany oświadczam, że nie zgadzam się na żaden z przedstawionych mi na Konsultacjach Społecznych w dniu 15 lutego 2011 roku w Sulejowie, wariantów – korytarzy projektowanej drogi S12. Jednocześnie, w porozumieniu z sąsiadami załączam wydruk mapki jako Załacznik Nr 1 z propozycja

Dzięki proponowanemu przeze mnie poprowadzeniu korytarza drogi S12 unikniemy podziału dróg ws. Witów, Witów Kolonia, Zalesice, Kolonia Zalesice a także wielu, moim zdaniem, niepotrzebnych

właścicielom działek, którzy otrzymali od gminy pozwolenie na budowę na terenach, przez które Państwo poprowadziliście wstępne projekty. Mój wariant nie zwiększa długości planowanej przez Państwa drogi

odbiorom [illegible]

281

niezbędnych do wybudowania na skrzyżowaniach z drogami gminnymi, których w mojej propozycji są dwa. Dla przypomnienia, na omawianym odcinku, w Państwa wersjach, jest ich odpowiednio pięć dla zielonego i niebieskiego wariantu lub trzy dla pomarańczowego. Mój korytarz jest czterokrotnie dalej odsunięty od zabytkowego Kościoła św. Małgorzaty i św. Augustyna w Witowie oraz kilkadziesiąt razy dalej od Szkoły Podstawowej, dla której Państwa propozycje idą w jej granicach!! Omija torfowiska (szary

[illegible] wraz z samami i pociskami wybrały te zdewastowane okolice na miejsce żeru i odpoczynku. Na opisywanym

[illegible] szara. Mój wariant nie rozdziela cmentarza i parafian od kościoła. Nie grodzi sąsiadów barierami dźwiękochłonnymi. Nie tnie wsi w połowie. Nie koliduje w żaden sposób z obszarami chronionymi natura 2000. Daje oszczędności finansowe i czasowe oraz nadzieje ludziom, którzy uwierzyli, że mogą w ciszy i

[illegible]

z wyrazami szacunku

Witów 19.02.2011r.
(miejscowość, data)

Gabriela Kaniewska
(czytelny podpis zgłaszającego))*

*) *dane obowiązkowe*

Informacje dodatkowe

1. *Wniosek, uwagę, zastrzeżenie może złożyć zainteresowana osoba prawna lub fizyczna tylko w formie pisemnej, z wykorzystaniem niniejszego wzoru druku.*
2. *Bezwzględnie obowiązuje podpisanie wypełnionego druku. Wniosek, uwaga, zastrzeżenie złożone na druku bez podpisu nie będą rozpatrywane.*
3. *Wypełniony druk winien być złożony w terminie do 14 dni licząc od dnia przeprowadzonego spotkania informacyjnego w gminie właściwej dla wskazanego adresu zgłaszającego.*

Wypełniony druk należy przesłać:

- *pocztą na adres:* **ARCADIS Sp. z o.o.**
  Biuro Infrastruktury Drogowej w Radomiu
  ul. [illegible]
  26 – 600 RADOM
- *faksem na nr :* 48 383 07 81
- *mailem na adres:* konsultacje.radom@arcadis.pl , *dołączając skan wypełnionego druku .*

ARCADIS

Załącznik Nr 1

281

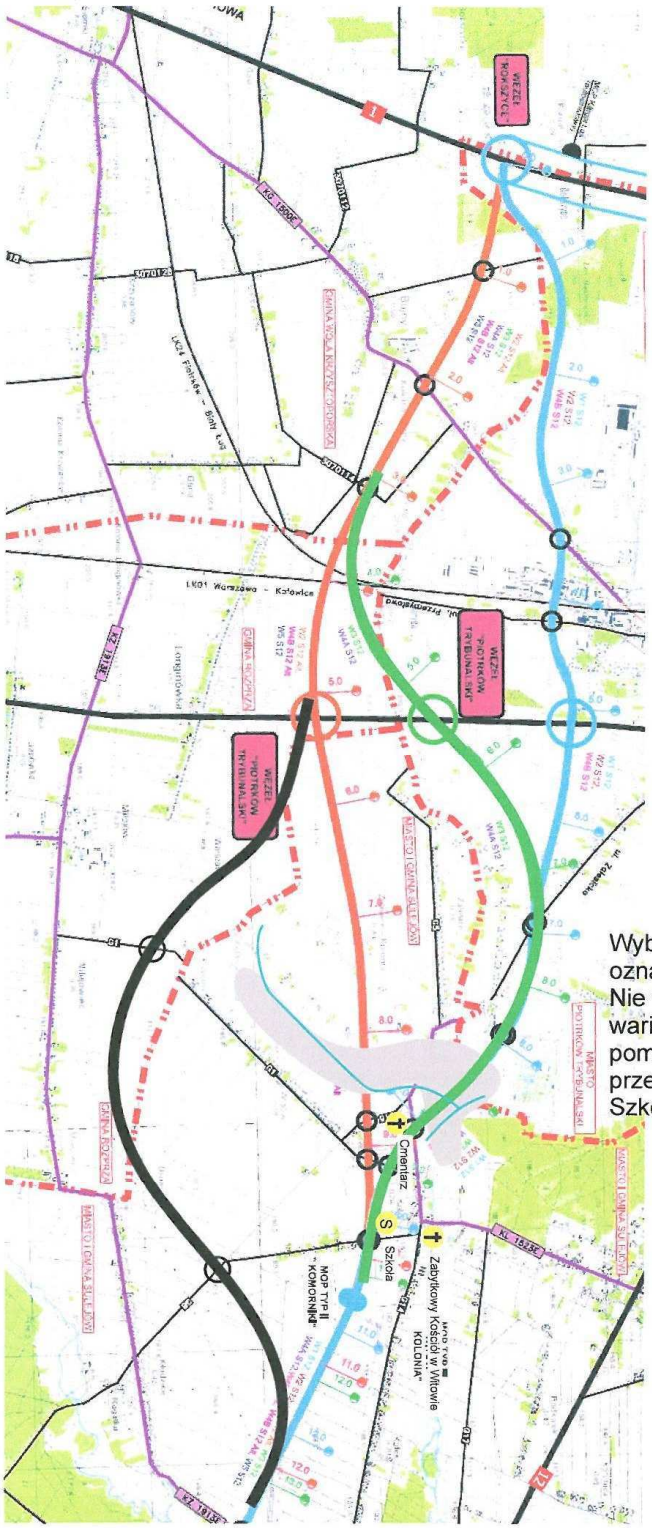

Wybieram wariant odcinka korytarza oznaczony czarną linią.
Nie wyrażam zgody na pozostałe warianty (zielony, niebieski, pomarańczowy) lub ich odcinki przechodzące na wysokości Szkoły Podstawowej w Witowie.

19.02.19r. Granowska

data i czytelny podpis

Biuro Infrastruktury Drogowej w Rad
WPŁYNĘŁO
dn. 24.02.2011 r.
L. dz. 30164

WNIOSKI, UWAGI, ZASTRZEŻENIA 282

dotyczące wariantów przebiegu korytarzy dróg ekspresowych: S12 i S74,
zgłoszone w okresie wstępnych konsultacji społecznych projektu pn:

„Droga ekspresowa S12 na odcinku Piotrków Trybunalski (A1) – Opoczno (gr. woj. łódzkiego i mazowieckiego) oraz droga ekspresowa S74 na odcinku Sulejów (S12) – gr. woj. łódzkiego i świętokrzyskiego"

Zgłaszający:

Imię i nazwisko lub nazwa firmy *) ..... Jarosław Dębowy .....

Adres *) .....

Gmina *) ..... Sulejów .....

Treści wniosków, uwag, zastrzeżeń:

Ja niżej podpisany(a) oświadczam, że nie zgadzam się na żaden z przedstawionych mi na Konsultacjach Społecznych w dniu 15 lutego 2011 roku w Sulejowie, wariantów – korytarzy projektowanej drogi S12. . Jednocześnie, w porozumieniu z sąsiadami załączam wydruk mapki jako Załącznik Nr 1 z propozycją odcinka korytarza drogi S12, oznaczonego linią czarną, którą akceptuję.

Uzasadnienie mojej decyzji:

Dzięki proponowanemu przeze mnie poprowadzeniu korytarza drogi S12 unikniemy podziału dróg wsi Witów, Witów Kolonia, Zalesice, Kolonia Zalesice a także wielu, moim zdaniem, niepotrzebnych wyburzeń. Moja propozycja omija w większości tereny budowlane, co również pozwoli odetchnąć właścicielom działek, którzy otrzymali od gminy pozwolenie na budowę na terenach, przez które Państwo poprowadziliście wstępne projekty. Mój wariant nie zwiększa długości planowanej przez Państwa drogi S12 a także przewiduje odpowiednie promienie, łuki, itp. niezbędne przy projektowaniu, ponieważ jest odbiciem lustrzanym jednej z przedstawionych mi - zielonej wersji korytarza. Nie licząc odszkodowań za wyburzane domy, dodatkowo zaoszczędzicie Państwo pieniądze na mniejszej ilości wiaduktów,

282

niezbędnych do wybudowania na skrzyżowaniach z drogami gminnymi, których w mojej propozycji są dwa. Dla przypomnienia, na omawianym odcinku, w Państwa wersjach, jest ich odpowiednio pięć dla zielonego i niebieskiego wariantu lub trzy dla pomarańczowego. Mój korytarz jest czterokrotnie dalej odsunięty od zabytkowego Kościoła św. Małgorzaty i św. Augustyna w Witowie oraz kilkadziesiąt razy dalej od Szkoły Podstawowej, dla której Państwa propozycje idą w jej granicach!! Omija torfowiska (szary obszar), przez które przepływa odnoga rzeczki Strawy (linia niebieska), będąca siedliskiem bobrów, które wraz z sarnami i bocianami wybrały te spokojne okolice na miejsce żeru i odpoczynku. Na opisywanym, podmokłym terenie, można również spotkać gatunki płazów będące pod ścisłą ochroną takie jak: ropucha szara. Mój wariant nie rozdziela cmentarza i parafian od kościoła. Nie grodzi sąsiadów barierami dźwiękochłonnymi. Nie tnie wsi w połowie. Nie koliduje w żaden sposób z obszarami chronionymi Natura 2000. Daje oszczędności finansowe i czasowe oraz nadzieję ludziom, którzy uwierzyli, że mogą w ciszy i spokoju budować na terenie Witowa i Zalesic swoje domy.

W nadziei na pozytywne rozpatrzenie mojej propozycji

z wyrazami szacunku

Witów 18.02.2011 r.
(miejscowość, data)

Dąbrowy Mariusław
(czytelny podpis zgłaszającego))*

*) *dane obowiązkowe*

Informacje dodatkowe:

1. *Wniosek, uwagę, zastrzeżenie może złożyć zainteresowana osoba prawna lub fizyczna tylko w formie pisemnej, z wykorzystaniem niniejszego wzoru druku.*
2. *Bezwzględnie obowiązuje podpisanie wypełnionego druku. Wniosek, uwaga, zastrzeżenie złożone na druku bez podpisu nie będą rozpatrywane.*
3. *Wypełniony druk winien być złożony w terminie do 14 dni licząc od dnia przeprowadzonego spotkania informacyjnego w gminie właściwej dla wskazanego adresy zgłaszającego.*
4. *Wypełniony druk należy przesłać:*
   - *pocztą na adres:* ***ARCADIS Sp. z o.o.***
     Biuro Infrastruktury Drogowej w Radomiu,
     Al. J. Grzecznarowskiego 2
     26 – 600 RADOM
   - *faksem na nr :* ***48 363 07 81***
   - *mailem na adres:* konsultacje.radom@arcadis.pl , *dołączając skan wypełnionego druku .*

Załącznik Nr 1

282

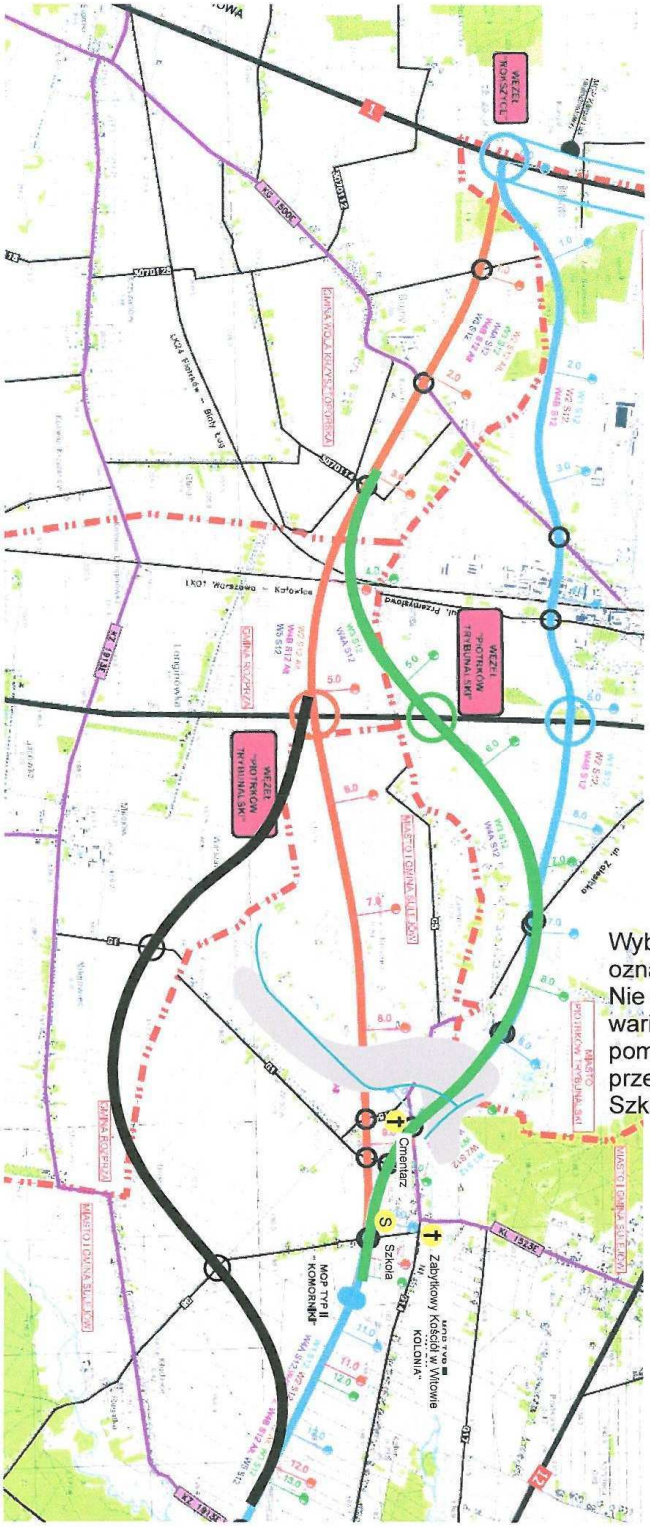

Wybieram wariant odcinka korytarza oznaczony czarną linią.
Nie wyrażam zgody na pozostałe warianty (zielony, niebieski, pomarańczowy) lub ich odcinki przechodzące na wysokości Szkoły Podstawowej w Witowie.

18.02.2011. Dybowy Jarosław
data i czytelny podpis

ARCADIS Sp. z o.o.
Biuro Infrastruktury Drogowej w Radomiu
WPŁYNĘŁO
dn. 24.02.2011r
L. dz. 3016/5

WNIOSKI, UWAGI, ZASTRZEŻENIA 283

dotyczące wariantów przebiegu korytarzy dróg ekspresowych: S12 i S74,
zgłoszone w okresie wstępnych konsultacji społecznych projektu pn:

„Droga ekspresowa S12 na odcinku Piotrków Trybunalski (A1) – Opoczno (gr. woj. łódzkiego i mazowieckiego) oraz droga ekspresowa S74 na odcinku Sulejów (S12) – gr. woj. łódzkiego i świętokrzyskiego"

Zgłaszający:

Imię i nazwisko lub nazwa firmy *) Józef Depczyński

Adres *)

Gmina *) Sulejów

Treści wniosków, uwag, zastrzeżeń:

Ja niżej podpisany oświadczam, że nie zgadzam się na żaden z przedstawionych mi na Konsultacjach Społecznych w dniu 15 lutego 2011 roku w Sulejowie, wariantów – korytarzy projektowanej drogi S12. . Jednocześnie, w porozumieniu z sąsiadami załączam wydruk mapki jako Załącznik Nr 1 z propozycją odcinka korytarza drogi S12, oznaczonego linią czarną, którą akceptuję.

Uzasadnienie mojej decyzji:

Dzięki proponowanemu przeze mnie poprowadzeniu korytarza drogi S12 unikniemy podziału dróg wsi Witów, Witów Kolonia, Zalesice, Kolonia Zalesice a także wielu, moim zdaniem, niepotrzebnych wyburzeń. Moja propozycja omija w większości tereny budowlane, co również pozwoli odetchnąć właścicielom działek, którzy otrzymali od gminy pozwolenie na budowę na terenach, przez które Państwo poprowadziliście wstępne projekty. Mój wariant nie zwiększa długości planowanej przez Państwa drogi S12 a także przewiduje odpowiednie promienie, łuki, itp. niezbędne przy projektowaniu, ponieważ jest odbiciem lustrzanym jednej z przedstawionych mi - zielonej wersji korytarza. Nie licząc odszkodowań za wyburzane domy, dodatkowo zaoszczędzicie Państwo pieniądze na mniejszej ilości wiaduktów,

Depczyński

283

niezbędnych do wybudowania na skrzyżowaniach z drogami gminnymi, których w mojej propozycji są dwa. Dla przypomnienia, na omawianym odcinku, w Państwa wersjach, jest ich odpowiednio pięć dla zielonego i niebieskiego wariantu lub trzy dla pomarańczowego. Mój korytarz jest czterokrotnie dalej odsunięty od zabytkowego Kościoła św. Małgorzaty i św. Augustyna w Witowie oraz kilkadziesiąt razy dalej od Szkoły Podstawowej, dla której Państwa propozycje idą w jej granicach!! Omija torfowiska (szary obszar), przez które przepływa odnoga rzeczki Strawy (linia niebieska), będąca siedliskiem bobrów, które wraz z sarnami i bocianami wybrały te spokojne okolice na miejsce żeru i odpoczynku. Na opisywanym, podmokłym terenie, można również spotkać gatunki płazów będące pod ścisłą ochroną takie jak: ropucha szara. Mój wariant nie rozdziela cmentarza i parafian od kościoła. Nie grodzi sąsiadów barierami dźwiękochłonnymi. Nie tnie wsi w połowie. Nie koliduje w żaden sposób z obszarami chronionymi Natura 2000. Daje oszczędności finansowe i czasowe oraz nadzieję ludziom, którzy uwierzyli, że mogą w ciszy i spokoju budować na terenie Witowa i Zalesic swoje domy.

W nadziei na pozytywne rozpatrzenie mojej propozycji

z wyrazami szacunku

1902 2011 _____ (miejscowość, data)

_____ (czytelny podpis zgłaszającego)*)

*) dane obowiązkowe

Informacje dodatkowe:

1. *Wniosek, uwagę, zastrzeżenie może złożyć zainteresowana osoba prawna lub fizyczna tylko w formie pisemnej, z wykorzystaniem niniejszego wzoru druku.*
2. *Bezwzględnie obowiązuje podpisanie wypełnionego druku. Wniosek, uwaga, zastrzeżenie złożone na druku bez podpisu nie będą rozpatrywane.*
3. *Wypełniony druk winien być złożony w terminie do 14 dni licząc od dnia przeprowadzonego spotkania informacyjnego w gminie właściwej dla wskazanego adresy zgłaszającego.*
4. *Wypełniony druk należy przesłać:*
   - *pocztą na adres:* ***ARCADIS Sp. z o.o.***
     Biuro Infrastruktury Drogowej w Radomiu,
     Al. J. Grzecznarowskiego 2
     26 – 600 RADOM
   - *faksem na nr :* ***48 363 07 81***
   - *mailem na adres:* *konsultacje.radom@arcadis.pl* , *dołączając skan wypełnionego druku .*

ARCADIS

Strona 2 z 2

283

Załącznik Nr 1

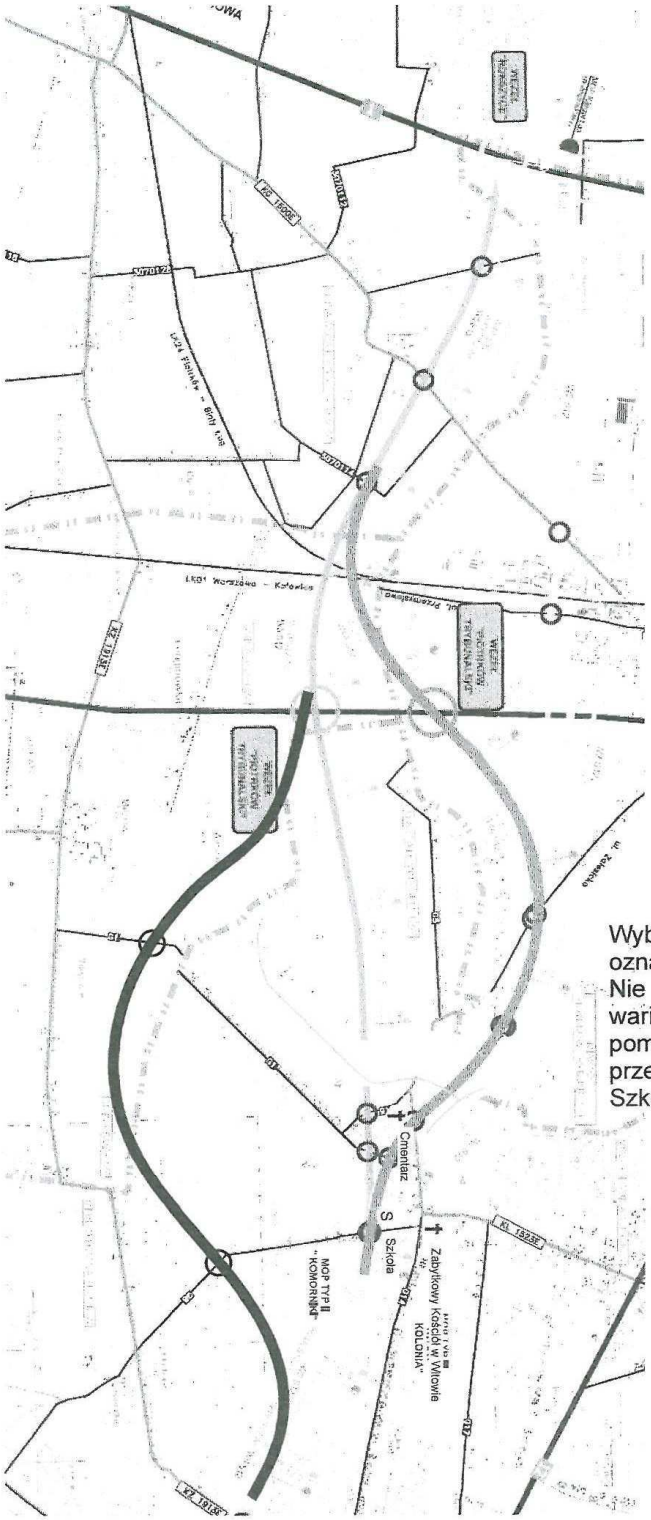

Wybieram wariant odcinka korytarza oznaczony czarną linią.
Nie wyrażam zgody na pozostałe warianty (zielony, niebieski, pomarańczowy) lub ich odcinki przechodzące na wysokości Szkoły Podstawowej w Witowie.

19.02.2011 Depczyński
data i czytelny podpis

ARCADIS Sp. z o.o.
Biuro Infrastruktury Drogowej w Radomiu
WPŁYNĘŁO
dn. 24.02.2011 r.
L. dz. 30/66

WNIOSKI, UWAGI, ZASTRZEŻENIA 284

dotyczące wariantów przebiegu korytarzy dróg ekspresowych: S12 i S74,
zgłoszone w okresie wstępnych konsultacji społecznych projektu pn:

„Droga ekspresowa S12 na odcinku Piotrków Trybunalski (A1) – Opoczno (gr. woj. łódzkiego i mazowieckiego) oraz droga ekspresowa S74 na odcinku Sulejów (S12) – gr. woj. łódzkiego i świętokrzyskiego"

Zgłaszający:

Imię i nazwisko lub nazwa firmy *) DAMIAN KUŚNIERSKI

Adres *) .....

Gmina *) SULEJÓW

Treści wniosków, uwag, zastrzeżeń:

Ja niżej podpisany oświadczam, że nie zgadzam się na żaden z przedstawionych mi na Konsultacjach Społecznych w dniu 15 lutego 2011 roku w Sulejowie, wariantów – korytarzy projektowanej drogi S12. . Jednocześnie, w porozumieniu z sąsiadami załączam wydruk mapki jako Załącznik Nr 1 z propozycją odcinka korytarza drogi S12, oznaczonego linią czarną, którą akceptuję.

Uzasadnienie mojej decyzji:

Dzięki proponowanemu przeze mnie poprowadzeniu korytarza drogi S12 unikniemy podziału dróg wsi Witów, Witów Kolonia, Zalesice, Kolonia Zalesice a także wielu, moim zdaniem, niepotrzebnych wyburzeń. Moja propozycja omija w większości tereny budowlane, co również pozwoli odetchnąć właścicielom działek, którzy otrzymali od gminy pozwolenie na budowę na terenach, przez które Państwo poprowadziliście wstępne projekty. Mój wariant nie zwiększa długości planowanej przez Państwa drogi S12 a także przewiduje odpowiednie promienie, łuki, itp. niezbędne przy projektowaniu, ponieważ jest odbiciem lustrzanym jednej z przedstawionych mi - zielonej wersji korytarza. Nie licząc odszkodowań za wyburzane domy, dodatkowo zaoszczędzicie Państwo pieniądze na mniejszej ilości wiaduktów,

284

niezbędnych do wybudowania na skrzyżowaniach z drogami gminnymi, których w mojej propozycji są dwa. Dla przypomnienia, na omawianym odcinku, w Państwa wersjach, jest ich odpowiednio pięć dla zielonego i niebieskiego wariantu lub trzy dla pomarańczowego. Mój korytarz jest czterokrotnie dalej odsunięty od zabytkowego Kościoła św. Małgorzaty i św. Augustyna w Witowie oraz kilkadziesiąt razy dalej od Szkoły Podstawowej, dla której Państwa propozycje idą w jej granicach!! Omija torfowiska (szary obszar), przez które przepływa odnoga rzeczki Strawy (linia niebieska), będąca siedliskiem bobrów, które wraz z sarnami i bocianami wybrały te spokojne okolice na miejsce żeru i odpoczynku. Na opisywanym, podmokłym terenie, można również spotkać gatunki płazów będące pod ścisłą ochroną takie jak: ropucha szara. Mój wariant nie rozdziela cmentarza i parafian od kościoła. Nie grodzi sąsiadów barierami dźwiękochłonnymi. Nie tnie wsi w połowie. Nie koliduje w żaden sposób z obszarami chronionymi Natura 2000. Daje oszczędności finansowe i czasowe oraz nadzieję ludziom, którzy uwierzyli, że mogą w ciszy i spokoju budować na terenie Witowa i Zalesic swoje domy.

W nadziei na pozytywne rozpatrzenie mojej propozycji

z wyrazami szacunku

WITÓW 13.02.2011
(miejscowość, data)

Kusmierski D
(czytelny podpis zgłaszającego))*

*) *dane obowiązkowe*

Informacje dodatkowe:

1. *Wniosek, uwagę, zastrzeżenie może złożyć zainteresowana osoba prawna lub fizyczna tylko w formie pisemnej, z wykorzystaniem niniejszego wzoru druku.*
2. *Bezwzględnie obowiązuje podpisanie wypełnionego druku. Wniosek, uwaga, zastrzeżenie złożone na druku bez podpisu nie będą rozpatrywane.*
3. *Wypełniony druk winien być złożony w terminie do 14 dni licząc od dnia przeprowadzonego spotkania informacyjnego w gminie właściwej dla wskazanego adresy zgłaszającego.*
4. *Wypełniony druk należy przesłać:*
   - *pocztą na adres:* ***ARCADIS Sp. z o.o.***
     Biuro Infrastruktury Drogowej w Radomiu,
     Al. J. Grzecznarowskiego 2
     26 – 600 RADOM
   - *faksem na nr :* ***48 363 07 81***
   - *mailem na adres:* konsultacje.radom@arcadis.pl , *dołączając skan wypełnionego druku .*

Załącznik Nr 1

284

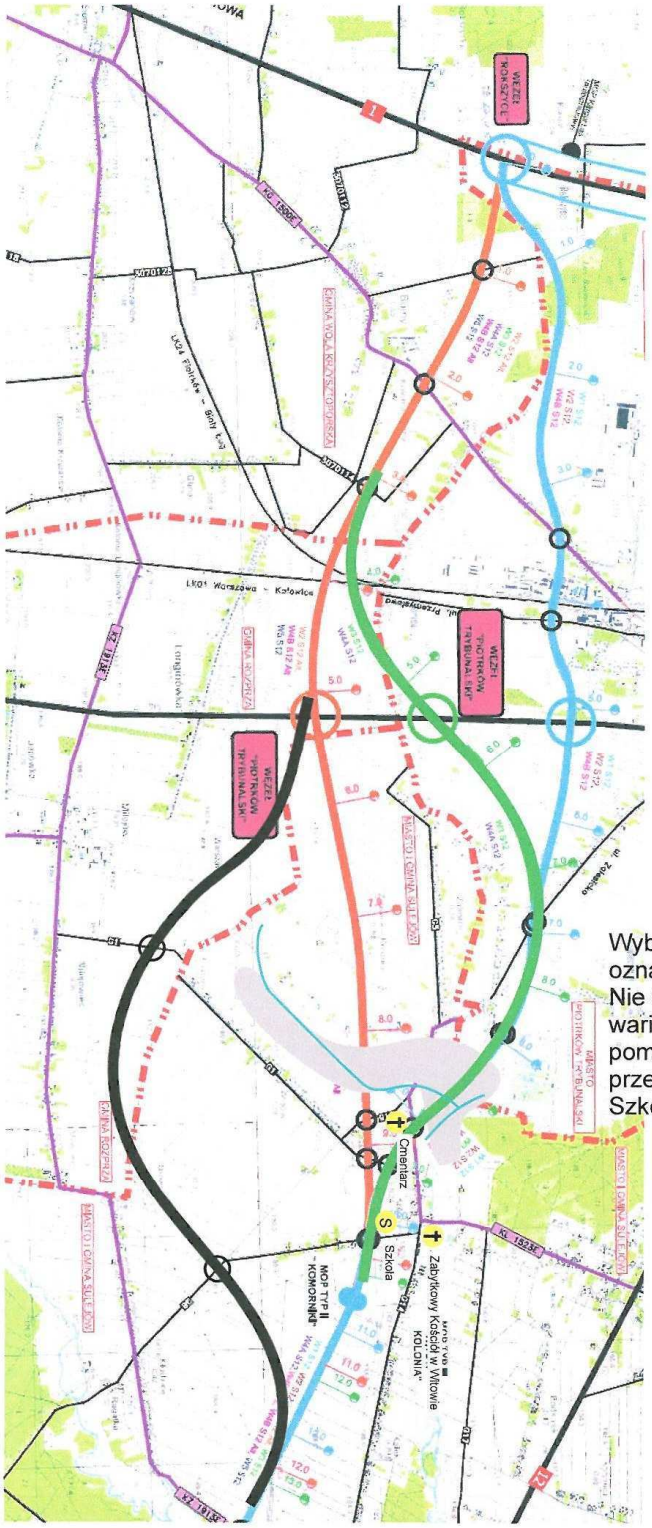

Wybieram wariant odcinka korytarza oznaczony czarną linią.
Nie wyrażam zgody na pozostałe warianty (zielony, niebieski, pomarańczowy) lub ich odcinki przechodzące na wysokości Szkoły Podstawowej w Witowie.

18.02.2011 r. [illegible]

data i czytelny podpis

ARCADIS Sp. z o.o.
Biuro Infrastruktury Drogowej w Radomiu
WPŁYNĘŁO
dn. 24.02.2011r.
L. dz. 90/67

WNIOSKI, UWAGI, ZASTRZEŻENIA 285

dotyczące wariantów przebiegu korytarzy dróg ekspresowych: S12 i S74,
zgłoszone w okresie wstępnych konsultacji społecznych projektu pn:

„Droga ekspresowa S12 na odcinku Piotrków Trybunalski (A1) – Opoczno (gr. woj. łódzkiego i mazowieckiego) oraz droga ekspresowa S74 na odcinku Sulejów (S12) – gr. woj. łódzkiego i świętokrzyskiego"

Zgłaszający:

Imię i nazwisko lub nazwa firmy *) ..... Przyjmka Joanna .....

Adres *) .....

Gmina *) ..... Sulejów .....

Treści wniosków, uwag, zastrzeżeń:

Ja niżej podpisany oświadczam, że nie zgadzam się na żaden z przedstawionych mi na Konsultacjach Społecznych w dniu 15 lutego 2011 roku w Sulejowie, wariantów – korytarzy projektowanej drogi S12. . Jednocześnie, w porozumieniu z sąsiadami załączam wydruk mapki jako Załącznik Nr 1 z propozycją odcinka korytarza drogi S12, oznaczonego linią czarną, którą akceptuję.

Uzasadnienie mojej decyzji:

Dzięki proponowanemu przeze mnie poprowadzeniu korytarza drogi S12 unikniemy podziału dróg wsi Witów, Witów Kolonia, Zalesice, Kolonia Zalesice a także wielu, moim zdaniem, niepotrzebnych wyburzeń. Moja propozycja omija w większości tereny budowlane, co również pozwoli odetchnąć właścicielom działek, którzy otrzymali od gminy pozwolenie na budowę na terenach, przez które Państwo poprowadziliście wstępne projekty. Mój wariant nie zwiększa długości planowanej przez Państwa drogi S12 a także przewiduje odpowiednie promienie, łuki, itp. niezbędne przy projektowaniu, ponieważ jest odbiciem lustrzanym jednej z przedstawionych mi - zielonej wersji korytarza. Nie licząc odszkodowań za wyburzane domy, dodatkowo zaoszczędzicie Państwo pieniądze na mniejszej ilości wiaduktów,

Przyjmka Joanna

285

niezbędnych do wybudowania na skrzyżowaniach z drogami gminnymi, których w mojej propozycji są dwa. Dla przypomnienia, na omawianym odcinku, w Państwa wersjach, jest ich odpowiednio pięć dla zielonego i niebieskiego wariantu lub trzy dla pomarańczowego. Mój korytarz jest czterokrotnie dalej odsunięty od zabytkowego Kościoła św. Małgorzaty i św. Augustyna w Witowie oraz kilkadziesiąt razy dalej od Szkoły Podstawowej, dla której Państwa propozycje idą w jej granicach!! Omija torfowiska (szary obszar), przez które przepływa odnoga rzeczki Strawy (linia niebieska), będąca siedliskiem bobrów, które wraz z sarnami i bocianami wybrały te spokojne okolice na miejsce żeru i odpoczynku. Na opisywanym, podmokłym terenie, można również spotkać gatunki płazów będące pod ścisłą ochroną takie jak: ropucha szara. Mój wariant nie rozdziela cmentarza i parafian od kościoła. Nie grodzi sąsiadów barierami dźwiękochłonnymi. Nie tnie wsi w połowie. Nie koliduje w żaden sposób z obszarami chronionymi Natura 2000. Daje oszczędności finansowe i czasowe oraz nadzieję ludziom, którzy uwierzyli, że mogą w ciszy i spokoju budować na terenie Witowa i Zalesic swoje domy.

W nadziei na pozytywne rozpatrzenie mojej propozycji

z wyrazami szacunku

18 I 2011
(miejscowość, data)

Przyjmka Joanna
(czytelny podpis zgłaszającego))*

*) *dane obowiązkowe*

Informacje dodatkowe:

1. *Wniosek, uwagę, zastrzeżenie może złożyć zainteresowana osoba prawna lub fizyczna tylko w formie pisemnej, z wykorzystaniem niniejszego wzoru druku.*
2. *Bezwzględnie obowiązuje podpisanie wypełnionego druku. Wniosek, uwaga, zastrzeżenie złożone na druku bez podpisu nie będą rozpatrywane.*
3. *Wypełniony druk winien być złożony w terminie do 14 dni licząc od dnia przeprowadzonego spotkania informacyjnego w gminie właściwej dla wskazanego adresy zgłaszającego.*
4. *Wypełniony druk należy przesłać:*
   - *pocztą na adres:* ***ARCADIS Sp. z o.o.***
     Biuro Infrastruktury Drogowej w Radomiu,
     Al. J. Grzecznarowskiego 2
     26 – 600 RADOM
   - *faksem na nr :* ***48 363 07 81***
   - *mailem na adres:* konsultacje.radom@arcadis.pl , *dołączając skan wypełnionego druku .*

Załącznik Nr 1

285

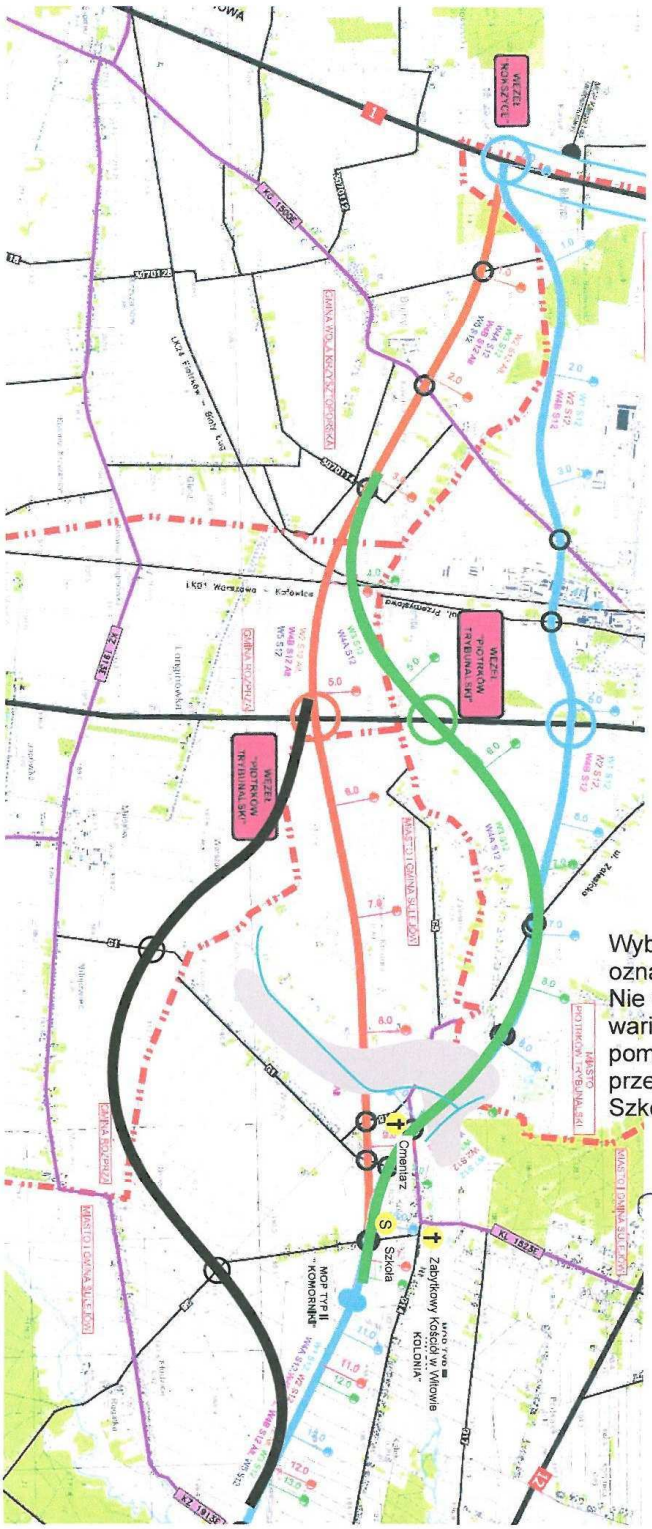

Wybieram wariant odcinka korytarza oznaczony czarną linią.
Nie wyrażam zgody na pozostałe warianty (zielony, niebieski, pomarańczowy) lub ich odcinki przechodzące na wysokości Szkoły Podstawowej w Witowie.

Przyimka Joanna

data i czytelny podpis

ARCADIS Sp. z o.o.
Biuro Infrastruktury Drogowej w Radomiu
WPŁYNĘŁO
dn. 24.02.2011r.
L. dz. 90168

WNIOSKI, UWAGI, ZASTRZEŻENIA **286**

dotyczące wariantów przebiegu korytarzy dróg ekspresowych: S12 i S74,
zgłoszone w okresie wstępnych konsultacji społecznych projektu pn:

„Droga ekspresowa S12 na odcinku Piotrków Trybunalski (A1) – Opoczno (gr. woj. łódzkiego i mazowieckiego) oraz droga ekspresowa S74 na odcinku Sulejów (S12) – gr. woj. łódzkiego i świętokrzyskiego"

Zgłaszający:

Imię i nazwisko lub nazwa firmy *) Blanka i Robert Kucharscy

Adres *) .....

Gmina *) gm. Sulejów

Treści wniosków, uwag, zastrzeżeń:

Ja niżej podpisany oświadczam, że nie zgadzam się na żaden z przedstawionych mi na Konsultacjach Społecznych w dniu 15 lutego 2011 roku w Sulejowie, wariantów – korytarzy projektowanej drogi S12. . Jednocześnie, w porozumieniu z sąsiadami załączam wydruk mapki jako Załącznik Nr 1 z propozycją odcinka korytarza drogi S12, oznaczonego linią czarną, którą akceptuję.

Uzasadnienie mojej decyzji:

Dzięki proponowanemu przeze mnie poprowadzeniu korytarza drogi S12 unikniemy podziału dróg wsi Witów, Witów Kolonia, Zalesice, Kolonia Zalesice a także wielu, moim zdaniem, niepotrzebnych wyburzeń. Moja propozycja omija w większości tereny budowlane, co również pozwoli odetchnąć właścicielom działek, którzy otrzymali od gminy pozwolenie na budowę na terenach, przez które Państwo poprowadziliście wstępne projekty. Mój wariant nie zwiększa długości planowanej przez Państwa drogi S12 a także przewiduje odpowiednie promienie, łuki, itp. niezbędne przy projektowaniu, ponieważ jest odbiciem lustrzanym jednej z przedstawionych mi - zielonej wersji korytarza. Nie licząc odszkodowań za wyburzane domy, dodatkowo zaoszczędzicie Państwo pieniądze na mniejszej ilości wiaduktów,

286

niezbędnych do wybudowania na skrzyżowaniach z drogami gminnymi, których w mojej propozycji są dwa. Dla przypomnienia, na omawianym odcinku, w Państwa wersjach, jest ich odpowiednio pięć dla zielonego i niebieskiego wariantu lub trzy dla pomarańczowego. Mój korytarz jest czterokrotnie dalej odsunięty od zabytkowego Kościoła św. Małgorzaty i św. Augustyna w Witowie oraz kilkadziesiąt razy dalej od Szkoły Podstawowej, dla której Państwa propozycje idą w jej granicach!! Omija torfowiska (szary obszar), przez które przepływa odnoga rzeczki Strawy (linia niebieska), będąca siedliskiem bobrów, które wraz z sarnami i bocianami wybrały te spokojne okolice na miejsce żeru i odpoczynku. Na opisywanym, podmokłym terenie, można również spotkać gatunki płazów będące pod ścisłą ochroną takie jak: ropucha szara. Mój wariant nie rozdziela cmentarza i parafian od kościoła. Nie grodzi sąsiadów barierami dźwiękochłonnymi. Nie tnie wsi w połowie. Nie koliduje w żaden sposób z obszarami chronionymi Natura 2000. Daje oszczędności finansowe i czasowe oraz nadzieję ludziom, którzy uwierzyli, że mogą w ciszy i spokoju budować na terenie Witowa i Zalesic swoje domy.

W nadziei na pozytywne rozpatrzenie mojej propozycji

z wyrazami szacunku

Witów 19.02.2011
(miejscowość, data)

Robert Kucińska
Blanka Kucińska
(czytelny podpis zgłaszającego))*

**) dane obowiązkowe*

Informacje dodatkowe:

1. *Wniosek, uwagę, zastrzeżenie może złożyć zainteresowana osoba prawna lub fizyczna tylko w formie pisemnej, z wykorzystaniem niniejszego wzoru druku.*
2. *Bezwzględnie obowiązuje podpisanie wypełnionego druku. Wniosek, uwaga, zastrzeżenie złożone na druku bez podpisu nie będą rozpatrywane.*
3. *Wypełniony druk winien być złożony w terminie do 14 dni licząc od dnia przeprowadzonego spotkania informacyjnego w gminie właściwej dla wskazanego adresy zgłaszającego.*
4. *Wypełniony druk należy przesłać:*
   - *pocztą na adres:* ***ARCADIS Sp. z o.o.***
     Biuro Infrastruktury Drogowej w Radomiu,
     Al. J. Grzecznarowskiego 2
     26 – 600 RADOM
   - *faksem na nr :* ***48 363 07 81***
   - *mailem na adres:* konsultacje.radom@arcadis.pl , *dołączając skan wypełnionego druku*

286

Załącznik Nr 1

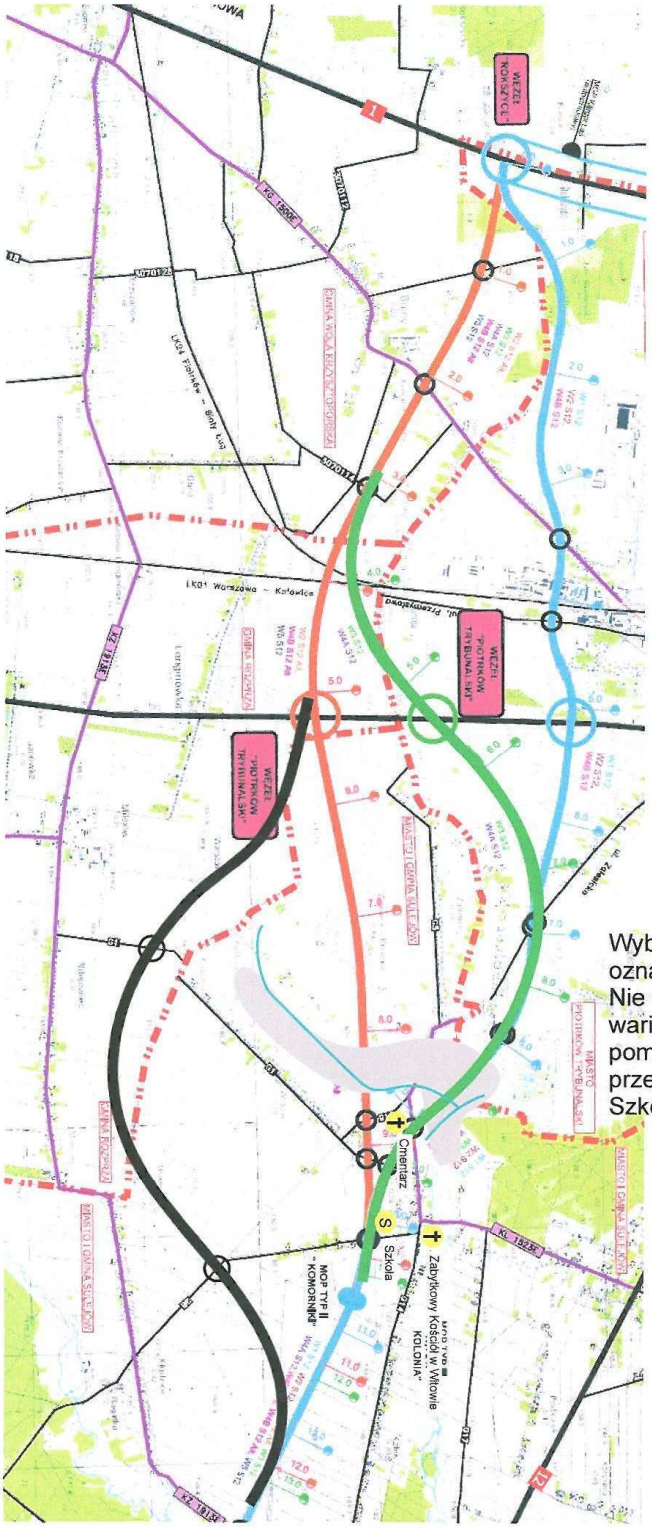

Wybieram wariant odcinka korytarza oznaczony czarną linią.
Nie wyrażam zgody na pozostałe warianty (zielony, niebieski, pomarańczowy) lub ich odcinki przechodzące na wysokości Szkoły Podstawowej w Witowie.

Robert Kucuba
19.12.2011 Blanka Kucuba
data i czytelny podpis

ARCADIS Sp. z o.o.
Biuro Infrastruktury Drogowej w Rado
WPŁYNĘŁO
dn. 24.02.2011r
L. dz. 9016 9

WNIOSKI, UWAGI, ZASTRZEŻENIA 287

dotyczące wariantów przebiegu korytarzy dróg ekspresowych: S12 i S74,
zgłoszone w okresie wstępnych konsultacji społecznych projektu pn:

„Droga ekspresowa S12 na odcinku Piotrków Trybunalski (A1) – Opoczno (gr. woj. łódzkiego i mazowieckiego) oraz droga ekspresowa S74 na odcinku Sulejów (S12) – gr. woj. łódzkiego i świętokrzyskiego"

Zgłaszający:

Imię i nazwisko lub nazwa firmy *) Anna Kaja

Adres *) .....

Gmina *) Sulejów

Treści wniosków, uwag, zastrzeżeń:

Ja niżej podpisany oświadczam, że nie zgadzam się na żaden z przedstawionych mi na Konsultacjach Społecznych w dniu 15 lutego w Sulejowie, wariantów – korytarzy projektowanej drogi S12. . Jednocześnie, w porozumieniu z sąsiadami załączam wydruk mapki jako Załącznik Nr 1 z propozycją odcinka korytarza drogi S12, oznaczonego linią czarną, którą akceptuję.

Uzasadnienie mojej decyzji:

Dzięki proponowanemu przeze mnie poprowadzeniu korytarza drogi S12 unikniemy podziału dróg wsi Witów, Witów Kolonia, Zalesice, Kolonia Zalesice a także wielu, moim zdaniem, niepotrzebnych wyburzeń. Moja propozycja omija w większości tereny budowlane, co również pozwoli odetchnąć właścicielom działek, którzy otrzymali od gminy pozwolenie na budowę na terenach, przez które Państwo poprowadziliście wstępne projekty. Mój wariant nie zwiększa długości planowanej przez Państwa drogi S12 a także przewiduje odpowiednie promienie, łuki, itp. niezbędne przy projektowaniu, ponieważ jest odbiciem lustrzanym jednej z przedstawionych mi - zielonej wersji korytarza. Nie licząc odszkodowań za wyburzane domy, dodatkowo zaoszczędzicie Państwo pieniądze na mniejszej ilości wiaduktów,

Kaja Anna

287

niezbędnych do wybudowania na skrzyżowaniach z drogami gminnymi, których w mojej propozycji są dwa. Dla przypomnienia, na omawianym odcinku, w Państwa wersjach, jest ich odpowiednio pięć dla zielonego i niebieskiego wariantu lub trzy dla pomarańczowego. Mój korytarz jest czterokrotnie dalej odsunięty od zabytkowego Kościoła św. Małgorzaty i św. Augustyna w Witowie oraz kilkadziesiąt razy dalej od Szkoły Podstawowej, dla której Państwa propozycje idą w jej granicach!! Omija torfowiska (szary obszar), przez które przepływa odnoga rzeczki Strawy (linia niebieska), będąca siedliskiem bobrów, które wraz z sarnami i bocianami wybrały te spokojne okolice na miejsce żeru i odpoczynku. Na opisywanym, podmokłym terenie, można również spotkać gatunki płazów będące pod ścisłą ochroną takie jak: ropucha szara. Mój wariant nie rozdziela cmentarza i parafian od kościoła. Nie grodzi sąsiadów barierami dźwiękochłonnymi. Nie tnie wsi w połowie. Nie koliduje w żaden sposób z obszarami chronionymi Natura 2000. Daje oszczędności finansowe i czasowe oraz nadzieję ludziom, którzy uwierzyli, że mogą w ciszy i spokoju budować na terenie Witowa i Zalesic swoje domy.

W nadziei na pozytywne rozpatrzenie mojej propozycji

z wyrazami szacunku

Witów 18 02 2011
(miejscowość, data)

(czytelny podpis zgłaszającego)[*)]

[*)] *dane obowiązkowe*

Informacje dodatkowe:

1. *Wniosek, uwagę, zastrzeżenie może złożyć zainteresowana osoba prawna lub fizyczna tylko w formie pisemnej, z wykorzystaniem niniejszego wzoru druku.*
2. *Bezwzględnie obowiązuje podpisanie wypełnionego druku. Wniosek, uwaga, zastrzeżenie złożone na druku bez podpisu nie będą rozpatrywane.*
3. *Wypełniony druk winien być złożony w terminie do 14 dni licząc od dnia przeprowadzonego spotkania informacyjnego w gminie właściwej dla wskazanego adresy zgłaszającego.*
4. *Wypełniony druk należy przesłać:*
   - *pocztą na adres:* ***ARCADIS Sp. z o.o.***
     Biuro Infrastruktury Drogowej w Radomiu,
     Al. J. Grzecznarowskiego 2
     26 – 600 RADOM
   - *faksem na nr :* ***48 363 07 81***
   - *mailem na adres:* konsultacje.radom@arcadis.pl , *dołączając skan wypełnionego druku .*

Załącznik Nr 1

287

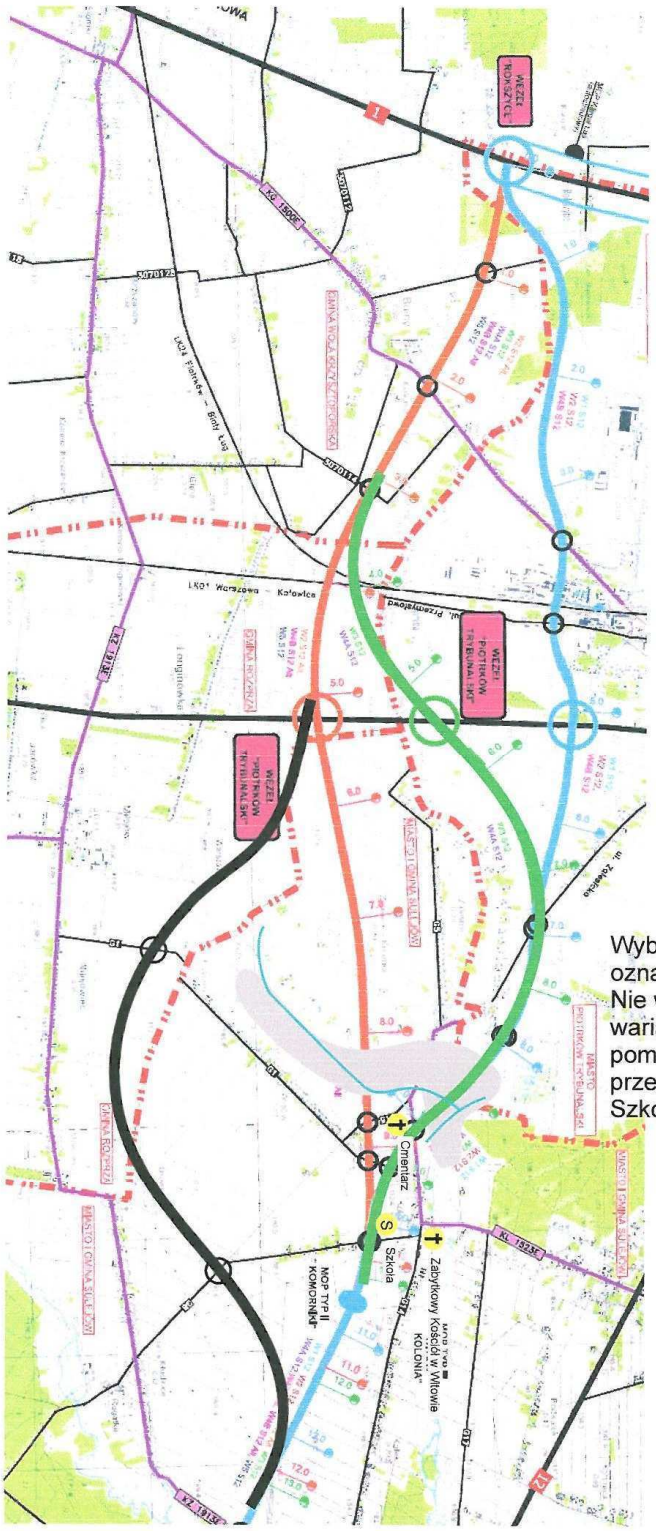

Wybieram wariant odcinka korytarza oznaczony czarną linią.
Nie wyrażam zgody na pozostałe warianty (zielony, niebieski, pomarańczowy) lub ich odcinki przechodzące na wysokości Szkoły Podstawowej w Witowie.

.....
data i czytelny podpis

ARCADIS Sp. z o.o.
Biuro Infrastruktury Drogowej w Radomiu
WPŁYNĘŁO
dn. 24.02.2011 r.
L. dz. 90/10

WNIOSKI, UWAGI, ZASTRZEŻENIA 288

dotyczące wariantów przebiegu korytarzy dróg ekspresowych: S12 i S74,
zgłoszone w okresie wstępnych konsultacji społecznych projektu pn:

„Droga ekspresowa S12 na odcinku Piotrków Trybunalski (A1) – Opoczno (gr. woj. łódzkiego i mazowieckiego) oraz droga ekspresowa S74 na odcinku Sulejów (S12) – gr. woj. łódzkiego i świętokrzyskiego"

Zgłaszający:

Imię i nazwisko lub nazwa firmy *) Marcin Chaŭbek

Adres *) .....

Gmina *) Sulejów

Treści wniosków, uwag, zastrzeżeń:

Ja niżej podpisany oświadczam, że nie zgadzam się na żaden z przedstawionych mi na Konsultacjach Społecznych w dniu 15 lutego w Sulejowie, wariantów – korytarzy projektowanej drogi S12. . Jednocześnie, w porozumieniu z sąsiadami załączam wydruk mapki jako Załącznik Nr 1 z propozycją odcinka korytarza drogi S12, oznaczonego linią czarną, którą akceptuję.

Uzasadnienie mojej decyzji:

Dzięki proponowanemu przeze mnie poprowadzeniu korytarza drogi S12 unikniemy podziału dróg wsi Witów, Witów Kolonia, Zalesice, Kolonia Zalesice a także wielu, moim zdaniem, niepotrzebnych wyburzeń. Moja propozycja omija w większości tereny budowlane, co również pozwoli odetchnąć właścicielom działek, którzy otrzymali od gminy pozwolenie na budowę na terenach, przez które Państwo poprowadziliście wstępne projekty. Mój wariant nie zwiększa długości planowanej przez Państwa drogi S12 a także przewiduje odpowiednie promienie, łuki, itp. niezbędne przy projektowaniu, ponieważ jest odbiciem lustrzanym jednej z przedstawionych mi - zielonej wersji korytarza. Nie licząc odszkodowań za wyburzane domy, dodatkowo zaoszczędzicie Państwo pieniądze na mniejszej ilości wiaduktów,

288

niezbędnych do wybudowania na skrzyżowaniach z drogami gminnymi, których w mojej propozycji są dwa. Dla przypomnienia, na omawianym odcinku, w Państwa wersjach, jest ich odpowiednio pięć dla zielonego i niebieskiego wariantu lub trzy dla pomarańczowego. Mój korytarz jest czterokrotnie dalej odsunięty od zabytkowego Kościoła św. Małgorzaty i św. Augustyna w Witowie oraz kilkadziesiąt razy dalej od Szkoły Podstawowej, dla której Państwa propozycje idą w jej granicach!! Omija torfowiska (szary obszar), przez które przepływa odnoga rzeczki Strawy (linia niebieska), będąca siedliskiem bobrów, które wraz z sarnami i bocianami wybrały te spokojne okolice na miejsce żeru i odpoczynku. Na opisywanym, podmokłym terenie, można również spotkać gatunki płazów będące pod ścisłą ochroną takie jak: ropucha szara. Mój wariant nie rozdziela cmentarza i parafian od kościoła. Nie grodzi sąsiadów barierami dźwiękochłonnymi. Nie tnie wsi w połowie. Nie koliduje w żaden sposób z obszarami chronionymi Natura 2000. Daje oszczędności finansowe i czasowe oraz nadzieję ludziom, którzy uwierzyli, że mogą w ciszy i spokoju budować na terenie Witowa i Zalesic swoje domy.

W nadziei na pozytywne rozpatrzenie mojej propozycji

z wyrazami szacunku

Sulejów 17.02.11 _____

(miejscowość, data) (czytelny podpis zgłaszającego)*)

*) dane obowiązkowe

Informacje dodatkowe:

1. *Wniosek, uwagę, zastrzeżenie może złożyć zainteresowana osoba prawna lub fizyczna tylko w formie pisemnej, z wykorzystaniem niniejszego wzoru druku.*
2. *Bezwzględnie obowiązuje podpisanie wypełnionego druku. Wniosek, uwaga, zastrzeżenie złożone na druku bez podpisu nie będą rozpatrywane.*
3. *Wypełniony druk winien być złożony w terminie do 14 dni licząc od dnia przeprowadzonego spotkania informacyjnego w gminie właściwej dla wskazanego adresy zgłaszającego.*
4. *Wypełniony druk należy przesłać:*
   - *pocztą na adres:* ***ARCADIS Sp. z o.o.***
     Biuro Infrastruktury Drogowej w Radomiu,
     Al. J. Grzecznarowskiego 2
     26 – 600 RADOM
   - *faksem na nr :* ***48 363 07 81***
   - *mailem na adres:* konsultacje.radom@arcadis.pl , *dołączając skan wypełnionego druku .*

ARCADIS

Strona 2 z 2

Załącznik Nr 1

288

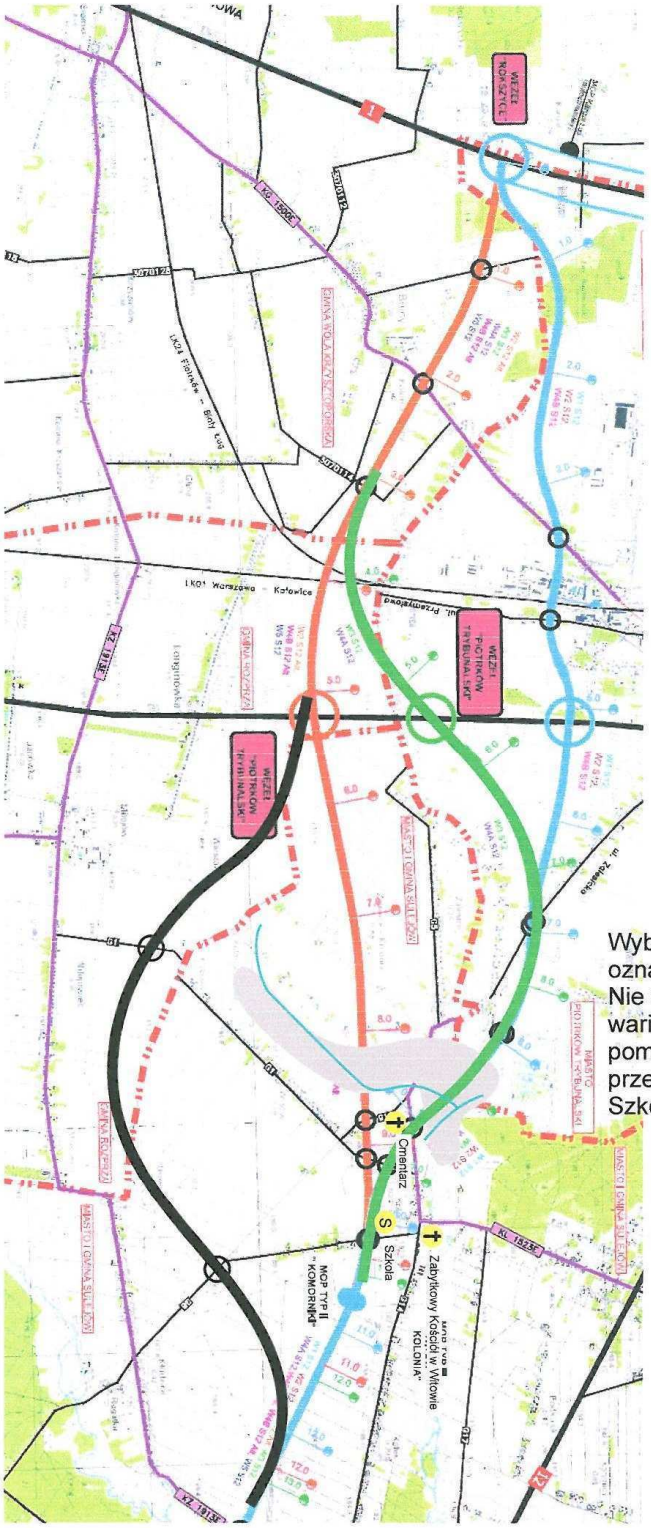

Wybieram wariant odcinka korytarza oznaczony czarną linią.
Nie wyrażam zgody na pozostałe warianty (zielony, niebieski, pomarańczowy) lub ich odcinki przechodzące na wysokości Szkoły Podstawowej w Witowie.

17.02.11

data i czytelny podpis

ARCADIS Sp. z o.o.
Biuro Infrastruktury Drogowej w Radomiu
WPŁYNĘŁO
dn. 24.02.2011 r.
L. dz. 90171

WNIOSKI, UWAGI, ZASTRZEŻENIA 289

dotyczące wariantów przebiegu korytarzy dróg ekspresowych: S12 i S74,
zgłoszone w okresie wstępnych konsultacji społecznych projektu pn:

„Droga ekspresowa S12 na odcinku Piotrków Trybunalski (A1) – Opoczno (gr. woj. łódzkiego i mazowieckiego) oraz droga ekspresowa S74 na odcinku Sulejów (S12) – gr. woj. łódzkiego i świętokrzyskiego"

Zgłaszający:

Imię i nazwisko lub nazwa firmy *) Dorota Błaszczyńska

Adres *)

Gmina *) Sulejów

Treści wniosków, uwag, zastrzeżeń:

Ja niżej podpisany oświadczam, że nie zgadzam się na żaden z przedstawionych mi na Konsultacjach Społecznych w dniu 15 lutego 2011 roku w Sulejowie, wariantów – korytarzy projektowanej drogi S12. . Jednocześnie, w porozumieniu z sąsiadami załączam wydruk mapki jako Załącznik Nr 1 z propozycją odcinka korytarza drogi S12, oznaczonego linią czarną, którą akceptuję.

Uzasadnienie mojej decyzji:

Dzięki proponowanemu przeze mnie poprowadzeniu korytarza drogi S12 unikniemy podziału dróg wsi Witów, Witów Kolonia, Zalesice, Kolonia Zalesice a także wielu, moim zdaniem, niepotrzebnych wyburzeń. Moja propozycja omija w większości tereny budowlane, co również pozwoli odetchnąć właścicielom działek, którzy otrzymali od gminy pozwolenie na budowę na terenach, przez które Państwo poprowadziliście wstępne projekty. Mój wariant nie zwiększa długości planowanej przez Państwa drogi S12 a także przewiduje odpowiednie promienie, łuki, itp. niezbędne przy projektowaniu, ponieważ jest odbiciem lustrzanym jednej z przedstawionych mi - zielonej wersji korytarza. Nie licząc odszkodowań za wyburzane domy, dodatkowo zaoszczędzicie Państwo pieniądze na mniejszej ilości wiaduktów,

289

niezbędnych do wybudowania na skrzyżowaniach z drogami gminnymi, których w mojej propozycji są dwa. Dla przypomnienia, na omawianym odcinku, w Państwa wersjach, jest ich odpowiednio pięć dla zielonego i niebieskiego wariantu lub trzy dla pomarańczowego. Mój korytarz jest czterokrotnie dalej odsunięty od zabytkowego Kościoła św. Małgorzaty i św. Augustyna w Witowie oraz kilkadziesiąt razy dalej od Szkoły Podstawowej, dla której Państwa propozycje idą w jej granicach!! Omija torfowiska (szary obszar), przez które przepływa odnoga rzeczki Strawy (linia niebieska), będąca siedliskiem bobrów, które wraz z sarnami i bocianami wybrały te spokojne okolice na miejsce żeru i odpoczynku. Na opisywanym, podmokłym terenie, można również spotkać gatunki płazów będące pod ścisłą ochroną takie jak: ropucha szara. Mój wariant nie rozdziela cmentarza i parafian od kościoła. Nie grodzi sąsiadów barierami dźwiękochłonnymi. Nie tnie wsi w połowie. Nie koliduje w żaden sposób z obszarami chronionymi Natura 2000. Daje oszczędności finansowe i czasowe oraz nadzieję ludziom, którzy uwierzyli, że mogą w ciszy i spokoju budować na terenie Witowa i Zalesic swoje domy.

W nadziei na pozytywne rozpatrzenie mojej propozycji

z wyrazami szacunku

Witów 18.02.2011 — *(miejscowość, data)*

Błażenyńska Dorota — *(czytelny podpis zgłaszającego)*)*

*) *dane obowiązkowe*

Informacje dodatkowe:

1. *Wniosek, uwagę, zastrzeżenie może złożyć zainteresowana osoba prawna lub fizyczna tylko w formie pisemnej, z wykorzystaniem niniejszego wzoru druku.*
2. *Bezwzględnie obowiązuje podpisanie wypełnionego druku. Wniosek, uwaga, zastrzeżenie złożone na druku bez podpisu nie będą rozpatrywane.*
3. *Wypełniony druk winien być złożony w terminie do 14 dni licząc od dnia przeprowadzonego spotkania informacyjnego w gminie właściwej dla wskazanego adresy zgłaszającego.*
4. *Wypełniony druk należy przesłać:*
   - *pocztą na adres:* ***ARCADIS Sp. z o.o.***
     Biuro Infrastruktury Drogowej w Radomiu,
     Al. J. Grzecznarowskiego 2
     26 – 600 RADOM
   - *faksem na nr :* ***48 363 07 81***
   - *mailem na adres:* konsultacje.radom@arcadis.pl , *dołączając skan wypełnionego druku .*

Załącznik Nr 1

289

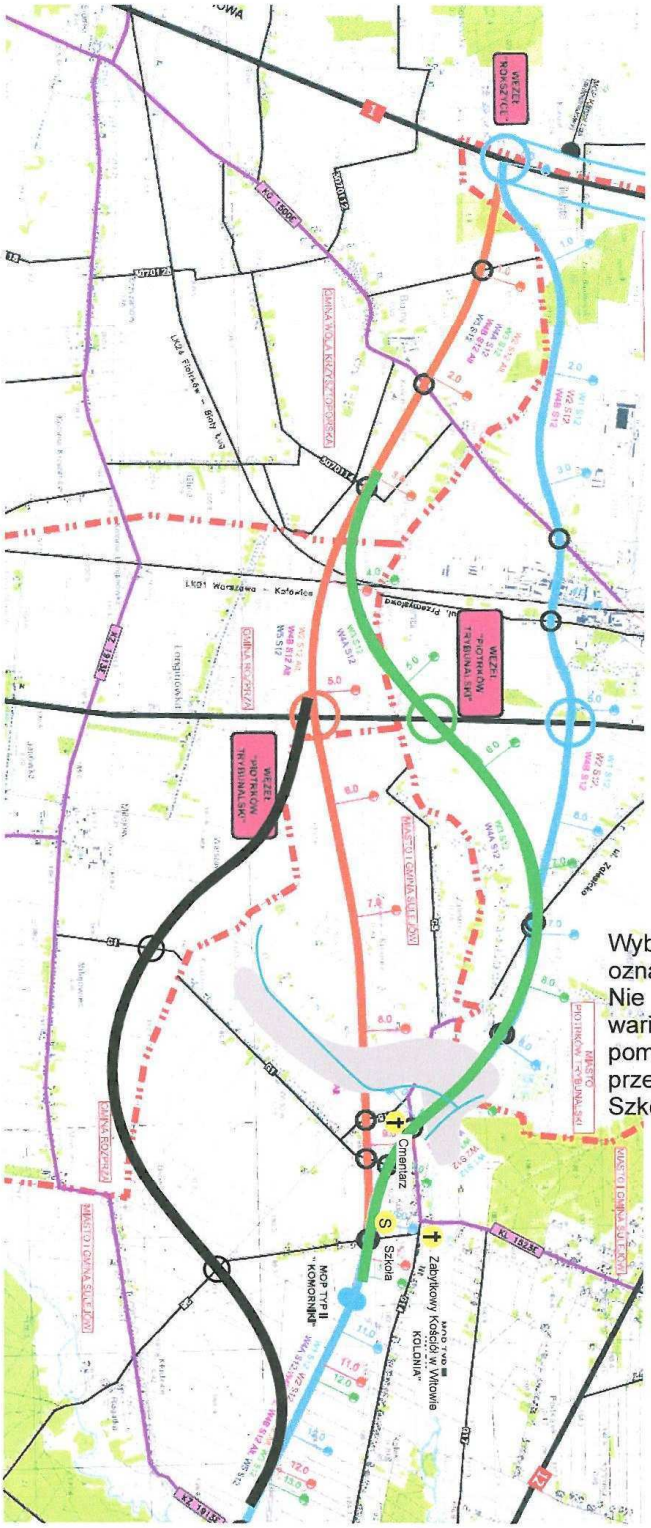

Wybieram wariant odcinka korytarza oznaczony czarną linią.
Nie wyrażam zgody na pozostałe warianty (zielony, niebieski, pomarańczowy) lub ich odcinki przechodzące na wysokości Szkoły Podstawowej w Witowie.

18.02.2011 Błaszczyńska D.
data i czytelny podpis

ARCADIS Sp. z o.o.
Biuro Infrastruktury Drogowej w Radomiu
WPŁYNĘŁO
dn. 24.02.2011 r.
L. dz. 30172

WNIOSKI, UWAGI, ZASTRZEŻENIA

290

dotyczące wariantów przebiegu korytarzy dróg ekspresowych: S12 i S74,
zgłoszone w okresie wstępnych konsultacji społecznych projektu pn:

„Droga ekspresowa S12 na odcinku Piotrków Trybunalski (A1) – Opoczno (gr. woj. łódzkiego i mazowieckiego) oraz droga ekspresowa S74 na odcinku Sulejów (S12) – gr. woj. łódzkiego i świętokrzyskiego"

Zgłaszający:

Imię i nazwisko lub nazwa firmy *) Zenona Sady

Adres *)

Gmina *) Sulejów

Treści wniosków, uwag, zastrzeżeń:

Ja niżej podpisany oświadczam, że nie zgadzam się na żaden z przedstawionych mi na Konsultacjach Społecznych w dniu 15 lutego 2011 roku w Sulejowie, wariantów – korytarzy projektowanej drogi S12. . Jednocześnie, w porozumieniu z sąsiadami załączam wydruk mapki jako Załącznik Nr 1 z propozycją odcinka korytarza drogi S12, oznaczonego linią czarną, którą akceptuję.

Uzasadnienie mojej decyzji:

Dzięki proponowanemu przeze mnie poprowadzeniu korytarza drogi S12 unikniemy podziału dróg wsi Witów, Witów Kolonia, Zalesice, Kolonia Zalesice a także wielu, moim zdaniem, niepotrzebnych wyburzeń. Moja propozycja omija w większości tereny budowlane, co również pozwoli odetchnąć właścicielom działek, którzy otrzymali od gminy pozwolenie na budowę na terenach, przez które Państwo poprowadziliście wstępne projekty. Mój wariant nie zwiększa długości planowanej przez Państwa drogi S12 a także przewiduje odpowiednie promienie, łuki, itp. niezbędne przy projektowaniu, ponieważ jest odbiciem lustrzanym jednej z przedstawionych mi - zielonej wersji korytarza. Nie licząc odszkodowań za wyburzane domy, dodatkowo zaoszczędzicie Państwo pieniądze na mniejszej ilości wiaduktów,

Zenona Sady

ARCADIS

290

niezbędnych do wybudowania na skrzyżowaniach z drogami gminnymi, których w mojej propozycji są dwa. Dla przypomnienia, na omawianym odcinku, w Państwa wersjach, jest ich odpowiednio pięć dla zielonego i niebieskiego wariantu lub trzy dla pomarańczowego. Mój korytarz jest czterokrotnie dalej odsunięty od zabytkowego Kościoła św. Małgorzaty i św. Augustyna w Witowie oraz kilkadziesiąt razy dalej od Szkoły Podstawowej, dla której Państwa propozycje idą w jej granicach!! Omija torfowiska (szary obszar), przez które przepływa odnoga rzeczki Strawy (linia niebieska), będąca siedliskiem bobrów, które wraz z sarnami i bocianami wybrały te spokojne okolice na miejsce żeru i odpoczynku. Na opisywanym, podmokłym terenie, można również spotkać gatunki płazów będące pod ścisłą ochroną takie jak: ropucha szara. Mój wariant nie rozdziela cmentarza i parafian od kościoła. Nie grodzi sąsiadów barierami dźwiękochłonnymi. Nie tnie wsi w połowie. Nie koliduje w żaden sposób z obszarami chronionymi Natura 2000. Daje oszczędności finansowe i czasowe oraz nadzieję ludziom, którzy uwierzyli, że mogą w ciszy i spokoju budować na terenie Witowa i Zalesic swoje domy.

W nadziei na pozytywne rozpatrzenie mojej propozycji

z wyrazami szacunku

Witów 18.02.2011 — *(miejscowość, data)*

Zenona Sady — *(czytelny podpis zgłaszającego)*)*

*) *dane obowiązkowe*

Informacje dodatkowe:

1. *Wniosek, uwagę, zastrzeżenie może złożyć zainteresowana osoba prawna lub fizyczna tylko w formie pisemnej, z wykorzystaniem niniejszego wzoru druku.*
2. *Bezwzględnie obowiązuje podpisanie wypełnionego druku. Wniosek, uwaga, zastrzeżenie złożone na druku bez podpisu nie będą rozpatrywane.*
3. *Wypełniony druk winien być złożony w terminie do 14 dni licząc od dnia przeprowadzonego spotkania informacyjnego w gminie właściwej dla wskazanego adresy zgłaszającego.*
4. *Wypełniony druk należy przesłać:*
   - *pocztą na adres:* ***ARCADIS Sp. z o.o.***
     Biuro Infrastruktury Drogowej w Radomiu,
     Al. J. Grzecznarowskiego 2
     26 – 600 RADOM
   - *faksem na nr :* ***48 363 07 81***
   - *mailem na adres:* konsultacje.radom@arcadis.pl , *dołączając skan wypełnionego druku .*

Załącznik Nr 1

290

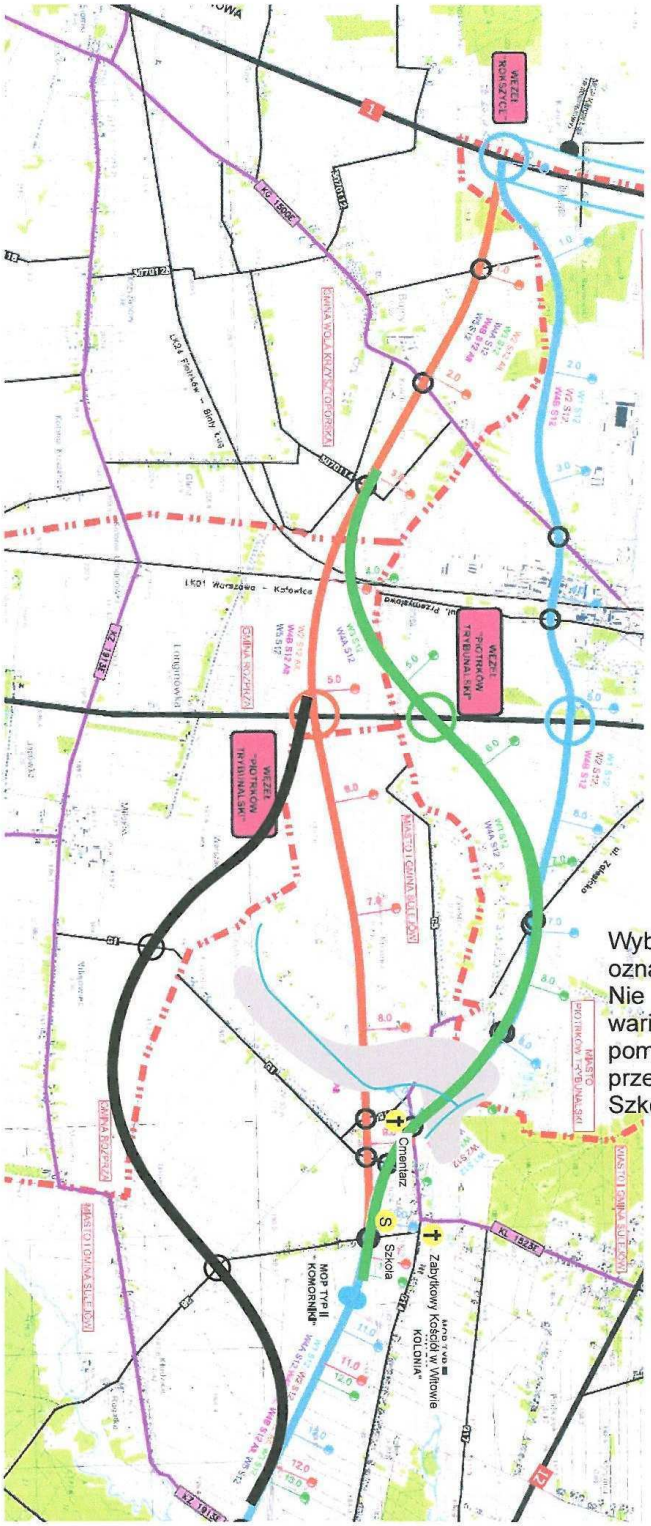

ARCADIS Sp. z o.o.
Biuro Infrastruktury Drogowej w Radomiu
WPŁYNĘŁO
dn. 24.02.2011r
L. dz. 90173

WNIOSKI, UWAGI, ZASTRZEŻENIA **291**

dotyczące wariantów przebiegu korytarzy dróg ekspresowych: S12 i S74,
zgłoszone w okresie wstępnych konsultacji społecznych projektu pn:

„Droga ekspresowa S12 na odcinku Piotrków Trybunalski (A1) – Opoczno (gr. woj. łódzkiego i mazowieckiego) oraz droga ekspresowa S74 na odcinku Sulejów (S12) – gr. woj. łódzkiego i świętokrzyskiego"

Zgłaszający:

Imię i nazwisko lub nazwa firmy *) Antoni Hadejuk

Adres *) .....

Gmina *) .....

Treści wniosków, uwag, zastrzeżeń:

Ja niżej podpisany oświadczam, że nie zgadzam się na żaden z przedstawionych mi na Konsultacjach Społecznych w dniu 15 lutego 2011 roku w Sulejowie, wariantów – korytarzy projektowanej drogi S12. . Jednocześnie, w porozumieniu z sąsiadami załączam wydruk mapki jako Załącznik Nr 1 z propozycją odcinka korytarza drogi S12, oznaczonego linią czarną, którą akceptuję.

Uzasadnienie mojej decyzji:

Dzięki proponowanemu przeze mnie poprowadzeniu korytarza drogi S12 unikniemy podziału dróg wsi Witów, Witów Kolonia, Zalesice, Kolonia Zalesice a także wielu, moim zdaniem, niepotrzebnych wyburzeń. Moja propozycja omija w większości tereny budowlane, co również pozwoli odetchnąć właścicielom działek, którzy otrzymali od gminy pozwolenie na budowę na terenach, przez które Państwo poprowadziliście wstępne projekty. Mój wariant nie zwiększa długości planowanej przez Państwa drogi S12 a także przewiduje odpowiednie promienie, łuki, itp. niezbędne przy projektowaniu, ponieważ jest odbiciem lustrzanym jednej z przedstawionych mi - zielonej wersji korytarza. Nie licząc odszkodowań za wyburzane domy, dodatkowo zaoszczędzicie Państwo pieniądze na mniejszej ilości wiaduktów,

Hadejuk Antoni

291

niezbędnych do wybudowania na skrzyżowaniach z drogami gminnymi, których w mojej propozycji są dwa. Dla przypomnienia, na omawianym odcinku, w Państwa wersjach, jest ich odpowiednio pięć dla zielonego i niebieskiego wariantu lub trzy dla pomarańczowego. Mój korytarz jest czterokrotnie dalej odsunięty od zabytkowego Kościoła św. Małgorzaty i św. Augustyna w Witowie oraz kilkadziesiąt razy dalej od Szkoły Podstawowej, dla której Państwa propozycje idą w jej granicach!! Omija torfowiska (szary obszar), przez które przepływa odnoga rzeczki Strawy (linia niebieska), będąca siedliskiem bobrów, które wraz z sarnami i bocianami wybrały te spokojne okolice na miejsce żeru i odpoczynku. Na opisywanym, podmokłym terenie, można również spotkać gatunki płazów będące pod ścisłą ochroną takie jak: ropucha szara. Mój wariant nie rozdziela cmentarza i parafian od kościoła. Nie grodzi sąsiadów barierami dźwiękochłonnymi. Nie tnie wsi w połowie. Nie koliduje w żaden sposób z obszarami chronionymi Natura 2000. Daje oszczędności finansowe i czasowe oraz nadzieję ludziom, którzy uwierzyli, że mogą w ciszy i spokoju budować na terenie Witowa i Zalesic swoje domy.

W nadziei na pozytywne rozpatrzenie mojej propozycji

z wyrazami szacunku

Witów 52 18-II 2011
(miejscowość, data)

Hortyzyk Antoni
(czytelny podpis zgłaszającego))*

**) dane obowiązkowe*

Informacje dodatkowe:

1. *Wniosek, uwagę, zastrzeżenie może złożyć zainteresowana osoba prawna lub fizyczna tylko w formie pisemnej, z wykorzystaniem niniejszego wzoru druku.*
2. *Bezwzględnie obowiązuje podpisanie wypełnionego druku. Wniosek, uwaga, zastrzeżenie złożone na druku bez podpisu nie będą rozpatrywane.*
3. *Wypełniony druk winien być złożony w terminie do 14 dni licząc od dnia przeprowadzonego spotkania informacyjnego w gminie właściwej dla wskazanego adresy zgłaszającego.*
4. *Wypełniony druk należy przesłać:*
   - *pocztą na adres:* ***ARCADIS Sp. z o.o.***
     Biuro Infrastruktury Drogowej w Radomiu,
     Al. J. Grzecznarowskiego 2
     26 – 600 RADOM
   - *faksem na nr :* ***48 363 07 81***
   - *mailem na adres:* konsultacje.radom@arcadis.pl , *dołączając skan wypełnionego druku .*

291

Załącznik Nr 1

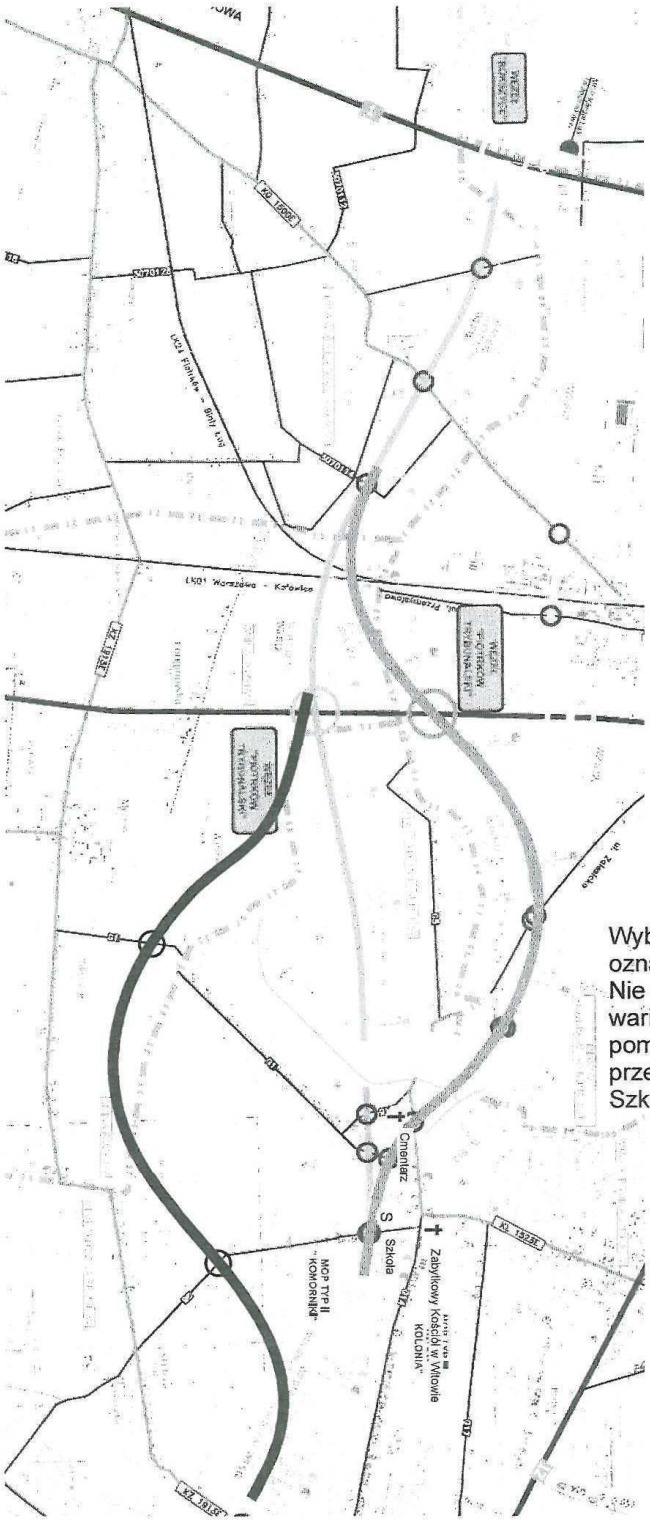

Wybieram wariant odcinka korytarza oznaczony czarną linią.
Nie wyrażam zgody na pozostałe warianty (zielony, niebieski, pomarańczowy) lub ich odcinki przechodzące na wysokości Szkoły Podstawowej w Witowie.

Hadzinyk Antoni
.....
data i czytelny podpis

ARCADIS Sp. z o.o.
Biuro Infrastruktury Drogowej w Radomiu
WPŁYNĘŁO
dn. 24.02.2011r
L. dz. 30174

WNIOSKI, UWAGI, ZASTRZEŻENIA 292

dotyczące wariantów przebiegu korytarzy dróg ekspresowych: S12 i S74,
zgłoszone w okresie wstępnych konsultacji społecznych projektu pn:

„Droga ekspresowa S12 na odcinku Piotrków Trybunalski (A1) – Opoczno (gr. woj. łódzkiego i mazowieckiego) oraz droga ekspresowa S74 na odcinku Sulejów (S12) – gr. woj. łódzkiego i świętokrzyskiego"

Zgłaszający:

Imię i nazwisko lub nazwa firmy *) ....Jacek Magiera.....

Adres *) .....

Gmina *) .....Sulejów.....

Treści wniosków, uwag, zastrzeżeń:

Ja niżej podpisany oświadczam, że nie zgadzam się na żaden z przedstawionych mi na Konsultacjach Społecznych w dniu 15 lutego 2011 roku w Sulejowie, wariantów – korytarzy projektowanej drogi S12. . Jednocześnie, w porozumieniu z sąsiadami załączam wydruk mapki jako Załącznik Nr 1 z propozycją odcinka korytarza drogi S12, oznaczonego linią czarną, którą akceptuję.

Uzasadnienie mojej decyzji:

Dzięki proponowanemu przeze mnie poprowadzeniu korytarza drogi S12 unikniemy podziału dróg wsi Witów, Witów Kolonia, Zalesice, Kolonia Zalesice a także wielu, moim zdaniem, niepotrzebnych wyburzeń. Moja propozycja omija w większości tereny budowlane, co również pozwoli odetchnąć właścicielom działek, którzy otrzymali od gminy pozwolenie na budowę na terenach, przez które Państwo poprowadziliście wstępne projekty. Mój wariant nie zwiększa długości planowanej przez Państwa drogi S12 a także przewiduje odpowiednie promienie, łuki, itp. niezbędne przy projektowaniu, ponieważ jest odbiciem lustrzanym jednej z przedstawionych mi - zielonej wersji korytarza. Nie licząc odszkodowań za wyburzane domy, dodatkowo zaoszczędzicie Państwo pieniądze na mniejszej ilości wiaduktów,

292

niezbędnych do wybudowania na skrzyżowaniach z drogami gminnymi, których w mojej propozycji są dwa. Dla przypomnienia, na omawianym odcinku, w Państwa wersjach, jest ich odpowiednio pięć dla zielonego i niebieskiego wariantu lub trzy dla pomarańczowego. Mój korytarz jest czterokrotnie dalej odsunięty od zabytkowego Kościoła św. Małgorzaty i św. Augustyna w Witowie oraz kilkadziesiąt razy dalej od Szkoły Podstawowej, dla której Państwa propozycje idą w jej granicach!! Omija torfowiska (szary obszar), przez które przepływa odnoga rzeczki Strawy (linia niebieska), będąca siedliskiem bobrów, które wraz z sarnami i bocianami wybrały te spokojne okolice na miejsce żeru i odpoczynku. Na opisywanym, podmokłym terenie, można również spotkać gatunki płazów będące pod ścisłą ochroną takie jak: ropucha szara. Mój wariant nie rozdziela cmentarza i parafian od kościoła. Nie grodzi sąsiadów barierami dźwiękochłonnymi. Nie tnie wsi w połowie. Nie koliduje w żaden sposób z obszarami chronionymi Natura 2000. Daje oszczędności finansowe i czasowe oraz nadzieję ludziom, którzy uwierzyli, że mogą w ciszy i spokoju budować na terenie Witowa i Zalesic swoje domy.

W nadziei na pozytywne rozpatrzenie mojej propozycji

z wyrazami szacunku

Witów 18.02.2011 — *(miejscowość, data)*

(czytelny podpis zgłaszającego))*

*) *dane obowiązkowe*

Informacje dodatkowe:

1. *Wniosek, uwagę, zastrzeżenie może złożyć zainteresowana osoba prawna lub fizyczna tylko w formie pisemnej, z wykorzystaniem niniejszego wzoru druku.*
2. *Bezwzględnie obowiązuje podpisanie wypełnionego druku. Wniosek, uwaga, zastrzeżenie złożone na druku bez podpisu nie będą rozpatrywane.*
3. *Wypełniony druk winien być złożony w terminie do 14 dni licząc od dnia przeprowadzonego spotkania informacyjnego w gminie właściwej dla wskazanego adresy zgłaszającego.*
4. *Wypełniony druk należy przesłać:*
   - *pocztą na adres:* ***ARCADIS Sp. z o.o.***
     Biuro Infrastruktury Drogowej w Radomiu,
     Al. J. Grzecznarowskiego 2
     26 – 600 RADOM
   - *faksem na nr :* ***48 363 07 81***
   - *mailem na adres:* konsultacje.radom@arcadis.pl , *dołączając skan wypełnionego druku .*

292

Załącznik Nr 1

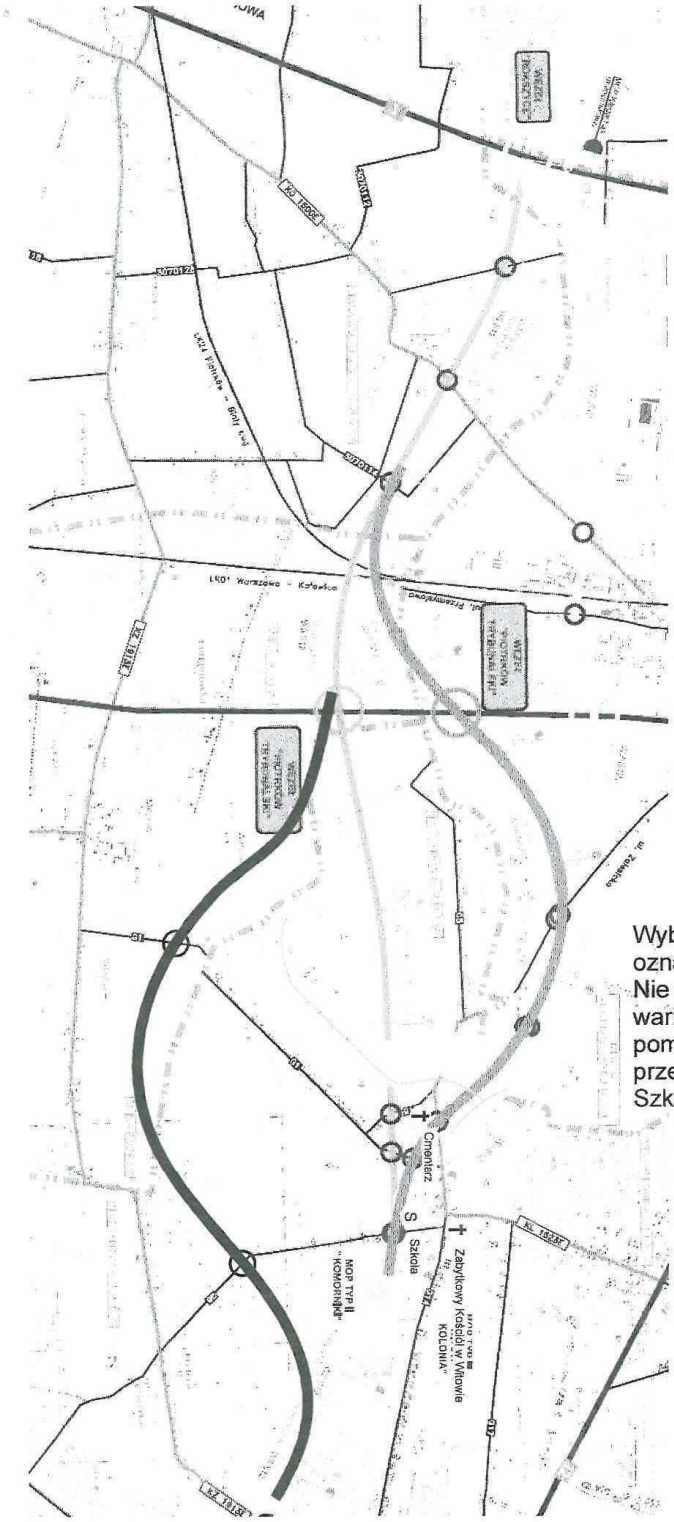

Wybieram wariant odcinka korytarza oznaczony czarną linią.
Nie wyrażam zgody na pozostałe warianty (zielony, niebieski, pomarańczowy) lub ich odcinki przechodzące na wysokości Szkoły Podstawowej w Witowie.

.....Magia.....
data i czytelny podpis

ARCADIS Sp. z o.o.
Biuro [illegible]ktury Drogowej w Radomiu
WPŁYNĘŁO
dn. 24.02.2011r
L. dz. 30175

WNIOSKI, UWAGI, ZASTRZEŻENIA **293**

dotyczące wariantów przebiegu korytarzy dróg ekspresowych: S12 i S74,
zgłoszone w okresie wstępnych konsultacji społecznych projektu pn:

„Droga ekspresowa S12 na odcinku Piotrków Trybunalski (A1) – Opoczno (gr. woj. łódzkiego i mazowieckiego) oraz droga ekspresowa S74 na odcinku Sulejów (S12) – gr. woj. łódzkiego i świętokrzyskiego"

Zgłaszający:

Imię i nazwisko lub nazwa firmy *) SEBASTIAN DYMEK - WŁAŚCICIEL DZIAŁKI

Adres *) .....

Gmina *) OŻAROW MAZOWIECKI

Treści wniosków, uwag, zastrzeżeń:

Ja niżej podpisany(a) oświadczam, że nie zgadzam się na żaden z przedstawionych mi na Konsultacjach Społecznych w dniu 15 lutego 2011 roku w Sulejowie, wariantów – korytarzy projektowanej drogi S12. . Jednocześnie, w porozumieniu z sąsiadami załączam wydruk mapki jako Załącznik Nr 1 z propozycją odcinka korytarza drogi S12, oznaczonego linią czarną, którą akceptuję.

Uzasadnienie mojej decyzji:

Dzięki proponowanemu przeze mnie poprowadzeniu korytarza drogi S12 unikniemy podziału dróg wsi Witów, Witów Kolonia, Zalesice, Kolonia Zalesice a także wielu, moim zdaniem, niepotrzebnych wyburzeń. Moja propozycja omija w większości tereny budowlane, co również pozwoli odetchnąć właścicielom działek, którzy otrzymali od gminy pozwolenie na budowę na terenach, przez które Państwo poprowadziliście wstępne projekty. Mój wariant nie zwiększa długości planowanej przez Państwa drogi S12 a także przewiduje odpowiednie promienie, łuki, itp. niezbędne przy projektowaniu, ponieważ jest odbiciem lustrzanym jednej z przedstawionych mi - zielonej wersji korytarza. Nie licząc odszkodowań za wyburzane domy, dodatkowo zaoszczędzicie Państwo pieniądze na mniejszej ilości wiaduktów,

S. Dymek

293

niezbędnych do wybudowania na skrzyżowaniach z drogami gminnymi, których w mojej propozycji są dwa. Dla przypomnienia, na omawianym odcinku, w Państwa wersjach, jest ich odpowiednio pięć dla zielonego i niebieskiego wariantu lub trzy dla pomarańczowego. Mój korytarz jest czterokrotnie dalej odsunięty od zabytkowego Kościoła św. Małgorzaty i św. Augustyna w Witowie oraz kilkadziesiąt razy dalej od Szkoły Podstawowej, dla której Państwa propozycje idą w jej granicach!! Omija torfowiska (szary obszar), przez które przepływa odnoga rzeczki Strawy (linia niebieska), będąca siedliskiem bobrów, które wraz z sarnami i bocianami wybrały te spokojne okolice na miejsce żeru i odpoczynku. Na opisywanym, podmokłym terenie, można również spotkać gatunki płazów będące pod ścisłą ochroną takie jak: ropucha szara. Mój wariant nie rozdziela cmentarza i parafian od kościoła. Nie grodzi sąsiadów barierami dźwiękochłonnymi. Nie tnie wsi w połowie. Nie koliduje w żaden sposób z obszarami chronionymi Natura 2000. Daje oszczędności finansowe i czasowe oraz nadzieję ludziom, którzy uwierzyli, że mogą w ciszy i spokoju budować na terenie Witowa i Zalesic swoje domy.

W nadziei na pozytywne rozpatrzenie mojej propozycji

z wyrazami szacunku

WITÓW 20.02.2011r. — S. Dymek

(miejscowość, data) — (czytelny podpis zgłaszającego)*)

*) dane obowiązkowe

Informacje dodatkowe:

1. *Wniosek, uwagę, zastrzeżenie może złożyć zainteresowana osoba prawna lub fizyczna tylko w formie pisemnej, z wykorzystaniem niniejszego wzoru druku.*
2. *Bezwzględnie obowiązuje podpisanie wypełnionego druku. Wniosek, uwaga, zastrzeżenie złożone na druku bez podpisu nie będą rozpatrywane.*
3. *Wypełniony druk winien być złożony w terminie do 14 dni licząc od dnia przeprowadzonego spotkania informacyjnego w gminie właściwej dla wskazanego adresy zgłaszającego.*
4. *Wypełniony druk należy przesłać:*
   - *pocztą na adres:* ***ARCADIS Sp. z o.o.***
     Biuro Infrastruktury Drogowej w Radomiu,
     Al. J. Grzecznarowskiego 2
     26 – 600 RADOM
   - *faksem na nr :* ***48 363 07 81***
   - *mailem na adres:* konsultacje.radom@arcadis.pl , *dołączając skan wypełnionego druku*

ARCADIS

Strona 2 z 2

S. Dymek

293

Załącznik Nr 1

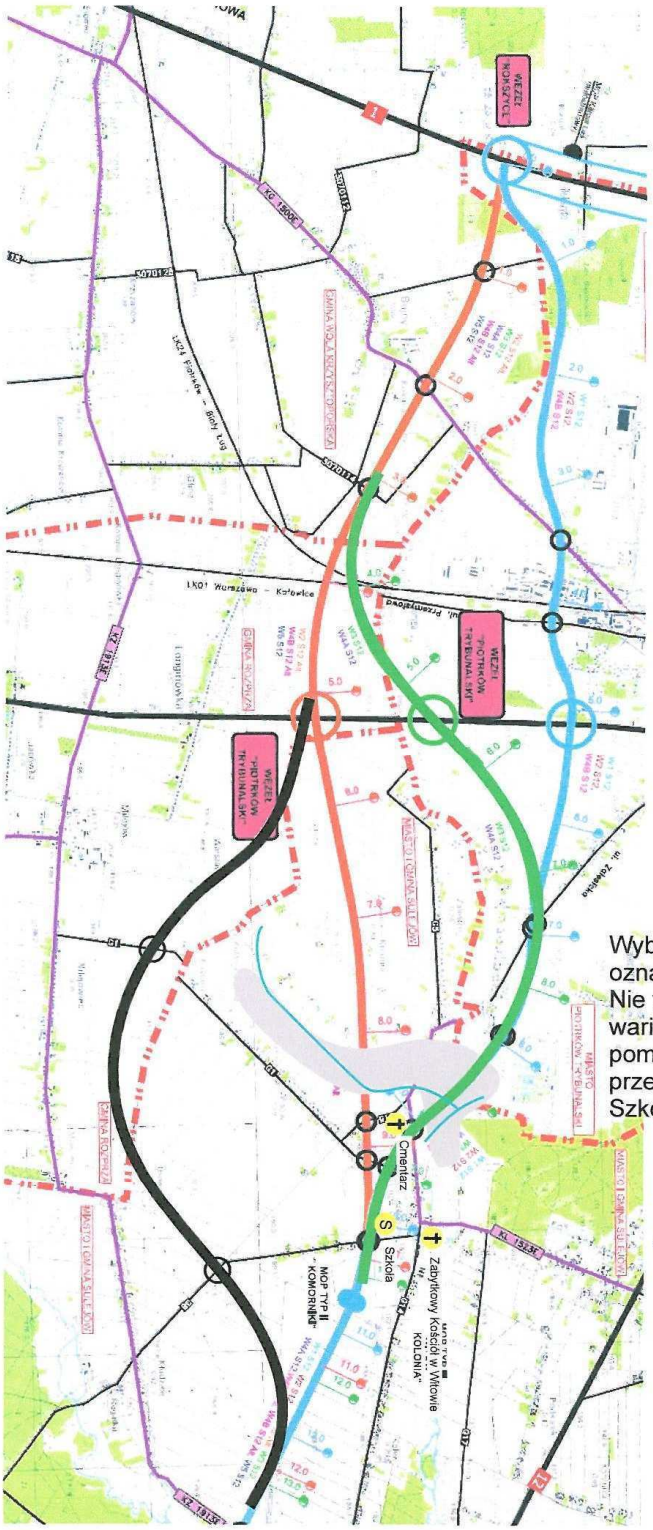

Wybieram wariant odcinka korytarza oznaczony czarną linią.
Nie wyrażam zgody na pozostałe warianty (zielony, niebieski, pomarańczowy) lub ich odcinki przechodzące na wysokości Szkoły Podstawowej w Witowie.

20.02.2011r. S. Dymek
data i czytelny podpis

S. Dymek

ARCADIS Sp. z o.o.
Biuro Infrastruktury Drogowej w Radomiu
WPŁYNĘŁO
dn. 24.02.2011 r.
L. dz. 901/16

WNIOSKI, UWAGI, ZASTRZEŻENIA 294

dotyczące wariantów przebiegu korytarzy dróg ekspresowych: S12 i S74,
zgłoszone w okresie wstępnych konsultacji społecznych projektu pn:

„Droga ekspresowa S12 na odcinku Piotrków Trybunalski (A1) – Opoczno (gr. woj. łódzkiego i mazowieckiego) oraz droga ekspresowa S74 na odcinku Sulejów (S12) – gr. woj. łódzkiego i świętokrzyskiego"

Zgłaszający:

Imię i nazwisko lub nazwa firmy *) Katarzyna Kulbat - współwłaściciel działki w Witowie

Adres *) .....

Gmina *) Sulejów

Treści wniosków, uwag, zastrzeżeń:

Ja niżej podpisany(a) oświadczam, że nie zgadzam się na żaden z przedstawionych mi na Konsultacjach Społecznych w dniu 15 lutego 2011 roku w Sulejowie, wariantów – korytarzy projektowanej drogi S12. . Jednocześnie, w porozumieniu z sąsiadami załączam wydruk mapki jako Załącznik Nr 1 z propozycją odcinka korytarza drogi S12, oznaczonego linią czarną, którą akceptuję.

Uzasadnienie mojej decyzji:

Dzięki proponowanemu przeze mnie poprowadzeniu korytarza drogi S12 unikniemy podziału dróg wsi Witów, Witów Kolonia, Zalesice, Kolonia Zalesice a także wielu, moim zdaniem, niepotrzebnych wyburzeń. Moja propozycja omija w większości tereny budowlane, co również pozwoli odetchnąć właścicielom działek, którzy otrzymali od gminy pozwolenie na budowę na terenach, przez które Państwo poprowadziliście wstępne projekty. Mój wariant nie zwiększa długości planowanej przez Państwa drogi S12 a także przewiduje odpowiednie promienie, łuki, itp. niezbędne przy projektowaniu, ponieważ jest odbiciem lustrzanym jednej z przedstawionych mi - zielonej wersji korytarza. Nie licząc odszkodowań za wyburzane domy, dodatkowo zaoszczędzicie Państwo pieniądze na mniejszej ilości wiaduktów,

294

niezbędnych do wybudowania na skrzyżowaniach z drogami gminnymi, których w mojej propozycji są dwa. Dla przypomnienia, na omawianym odcinku, w Państwa wersjach, jest ich odpowiednio pięć dla zielonego i niebieskiego wariantu lub trzy dla pomarańczowego. Mój korytarz jest czterokrotnie dalej odsunięty od zabytkowego Kościoła św. Małgorzaty i św. Augustyna w Witowie oraz kilkadziesiąt razy dalej od Szkoły Podstawowej, dla której Państwa propozycje idą w jej granicach!! Omija torfowiska (szary obszar), przez które przepływa odnoga rzeczki Strawy (linia niebieska), będąca siedliskiem bobrów, które wraz z sarnami i bocianami wybrały te spokojne okolice na miejsce żeru i odpoczynku. Na opisywanym, podmokłym terenie, można również spotkać gatunki płazów będące pod ścisłą ochroną takie jak: ropucha szara. Mój wariant nie rozdziela cmentarza i parafian od kościoła. Nie grodzi sąsiadów barierami dźwiękochłonnymi. Nie tnie wsi w połowie. Nie koliduje w żaden sposób z obszarami chronionymi Natura 2000. Daje oszczędności finansowe i czasowe oraz nadzieję ludziom, którzy uwierzyli, że mogą w ciszy i spokoju budować na terenie Witowa i Zalesic swoje domy.

W nadziei na pozytywne rozpatrzenie mojej propozycji

z wyrazami szacunku

Witów, 20.02.2011 r.
(miejscowość, data)

Łukat Katarzyna
(czytelny podpis zgłaszającego))*

*) *dane obowiązkowe*

Informacje dodatkowe:

1. *Wniosek, uwagę, zastrzeżenie może złożyć zainteresowana osoba prawna lub fizyczna tylko w formie pisemnej, z wykorzystaniem niniejszego wzoru druku.*
2. *Bezwzględnie obowiązuje podpisanie wypełnionego druku. Wniosek, uwaga, zastrzeżenie złożone na druku bez podpisu nie będą rozpatrywane.*
3. *Wypełniony druk winien być złożony w terminie do 14 dni licząc od dnia przeprowadzonego spotkania informacyjnego w gminie właściwej dla wskazanego adresy zgłaszającego.*
4. *Wypełniony druk należy przesłać:*
   - *pocztą na adres:* ***ARCADIS Sp. z o.o.***
     Biuro Infrastruktury Drogowej w Radomiu,
     Al. J. Grzecznarowskiego 2
     26 – 600 RADOM
   - *faksem na nr :* ***48 363 07 81***
   - *mailem na adres:* konsultacje.radom@arcadis.pl , *dołączając skan wypełnionego druku .*

Załącznik Nr 1

294

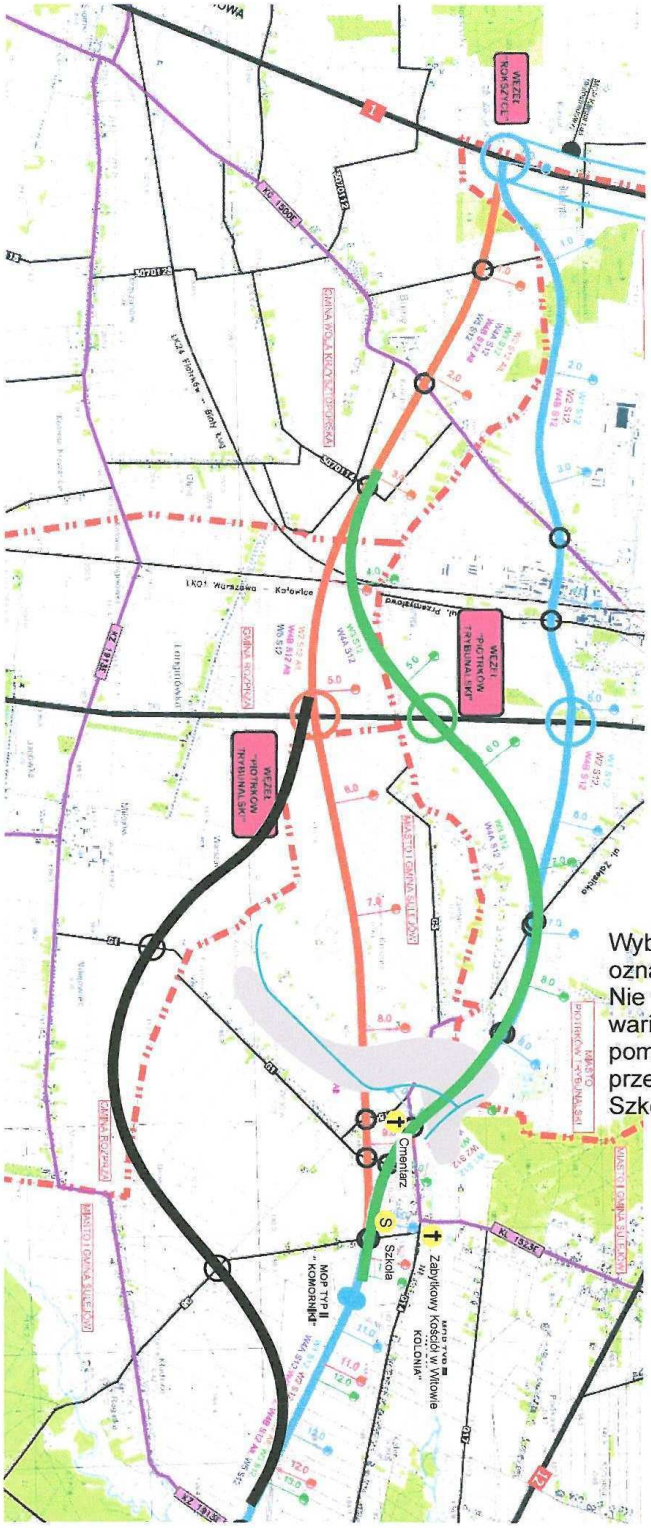

Wybieram wariant odcinka korytarza oznaczony czarną linią.
Nie wyrażam zgody na pozostałe warianty (zielony, niebieski, pomarańczowy) lub ich odcinki przechodzące na wysokości Szkoły Podstawowej w Witowie.

20.02.2011r. Rutat Katarzyna
data i czytelny podpis

ARCADIS Sp. z o.o.
Biuro Infrastruktury Drogowej w Radomiu
WPŁYNĘŁO
dn. 24.02.2011
L. dz. 3111

WNIOSKI, UWAGI, ZASTRZEŻENIA

dotyczące wariantów przebiegu korytarzy dróg ekspresowych: S12 i S74,
zgłoszone w okresie wstępnych konsultacji społecznych projektu pn:

„Droga ekspresowa S12 na odcinku Piotrków Trybunalski (A1) – Opoczno (gr. woj. łódzkiego i mazowieckiego) oraz droga ekspresowa S74 na odcinku Sulejów (S12) – gr. woj. łódzkiego i świętokrzyskiego"

295

Zgłaszający:

Imię i nazwisko lub nazwa firmy *) Feliks Skrzypczyk

Adres *) .....

Gmina *) Piotrków Tryb.

Treści wniosków, uwag, zastrzeżeń:

Ja niżej podpisany (a) oświadczam, że nie zgadzam się na żaden z przedstawionych mi na Konsultacjach Społecznych w dniu 15 lutego 2011 roku w Sulejowie, wariantów – korytarzy projektowanej drogi S12.

Jednocześnie w porozumieniu z innymi użytkownikami ogrodu R.O.D. Sahara w Kolonii Witów, załączam wydruk mapki jako Załącznik nr 1 z propozycją odcinka korytarza drogi S12 oznaczonego linią czarną ze znakiem „X"

Uzasadnienie mojej decyzji:

Proponowany przeze mnie przebieg drogi S12 jest tożsamościowy z wnioskami mieszkańców wsi Kolonia Witów, Witów, Kolonia Zalesice, Zalesice. Projekt zaprezentowany przez Arcadis obejmuje w korytarzu przedmiotowej drogi działki w Rodzinnym Ogrodzie Sahara w Kolonii Witów, którego jestem członkiem.

Ustawa o Rodzinnych Ogrodach Działkowych z 28.07.2005r. w rozdz. 1 art. 3 stanowi „ Spełniając pozytywną rolę w urbanistyce i ekosystemie miast i gmin, Ogrody Działkowe stanowią tereny zielone w rozumieniu innych ustaw, których funkcja polega w szczególności na przywracaniu społeczności i przyrodzie terenów zdegradowanych, ochronie środowiska przyrodniczego, kształtowaniu zdrowego otoczenia człowieka, pozytywnym wpływie na warunki ekologiczne w miastach, ochronie składników przyrody oraz poprawie warunków bytowych społeczności miejskich."

295

Ponadto w art.4 Ustawodawca stwierdza: „ Rodzinne Ogrody Działkowe są urządzeniami użyteczności publicznej, służącymi zaspokajaniu wypoczynkowych, rekreacyjnych i innych potrzeb socjalnych członków społeczności lokalnych, poprzez zapewnienie im powszechnego dostępu do terenów Rodzinnych Ogrodów Działkowych, oraz działek dających możliwość upraw ogrodniczych na własne potrzeby, a także podniesienie standardów ekologicznych otoczenia", a w art. 5 „ Rodzinne Ogrody Działkowe jako tereny zielone podlegają ochronie prawnej przewidzianej w przepisach o Ochronie gruntów rolnych i leśnych, a także w przepisach dot. Ochrony przyrody i ochrony środowiska

Ogród Działkowy Sahara zrzesza 361 rodzin. Są to tak jak ja mieszkańcy Piotrkowa Trybunalskiego, dla których działka jest jedyną oazą spokoju poza miastem. Dużą grupę stanowią emeryci prowadzący uprawę warzyw i owoców na potrzeby rodziny, co biorąc pod uwagę ich sytuację finansową ma duże znaczenie. Działka dla mnie i mojej rodziny jest również miejscem wypoczynku, rekreacji i realizacji zainteresowań. Tak jak większości działkowców pobyt na działce jest, z uwagi na sytuację finansową, substytutem wyjazdu na urlop razem z rodziną. Pozbawienie mnie możliwości korzystania z działki będzie więc krzywdzące. Ogród nasz jest miejscem integracji rodzin, pracy na rzecz zachowania i rozwoju terenów zielonych, a dla dzieci i seniorów terenem rekreacji.

Ogród nasz graniczy z drogami gminnymi od północy i zachodu. Ograniczenie go więc również od południa poprzez proponowany przebieg drogi S12 spowoduje w pewnym stopniu utratę wszystkich jego funkcji. Uważam, że przebieg korytarza sugerowany na załączonej mapie, pozwoli zachować istniejący stan. Ta propozycja nie zwiększa długości proponowanej przez Państwa drogi, oraz zachowuje jej wyprofilowanie, ponieważ jest lustrzanym odbiciem zielonej wersji korytarza przenoszących ją jedynie bardzie w kierunku południowo-wschodnim. Zaznaczyć chcę , że nie jestem przeciwnikiem budowy tej drogi. Mam jedynie na względzie zaproponowanie przebiegu tej trasy tak aby w jak najmniejszym stopniu była ze szkodą dla mnie.

Mając nadzieję na to, iż moje uwagi przyniosą pozytywne decyzję

Pozostaję z wyrazami szacunku

Piotrków Tryb. 22.02.2011r.
(miejscowość, data)

F. Skrzypczyk
(czytelny podpis zgłaszającego))*

**) dane obowiązkowe*

295

Informacje dodatkowe:

1. *Wniosek, uwagę, zastrzeżenie może złożyć zainteresowana osoba prawna lub fizyczna tylko w formie pisemnej, z wykorzystaniem niniejszego wzoru druku.*
2. *Bezwzględnie obowiązuje podpisanie wypełnionego druku. Wniosek, uwaga, zastrzeżenie złożone na druku bez podpisu nie będą rozpatrywane.*
3. *Wypełniony druk winien być złożony w terminie do 14 dni licząc od dnia przeprowadzonego spotkania informacyjnego w gminie właściwej dla wskazanego adresy zgłaszającego.*
4. *Wypełniony druk należy przesłać:*
   - *pocztą na adres:* **ARCADIS Sp. z o.o.**
     Biuro Infrastruktury Drogowej w Radomiu,
     Al. J. Grzecznarowskiego 2
     26 – 600 RADOM
   - *faksem na nr :* **48 363 07 81**
   - *mailem na adres:* konsultacje.radom@arcadis.pl , *dołączając skan wypełnionego druku .*

Załącznik Nr 1

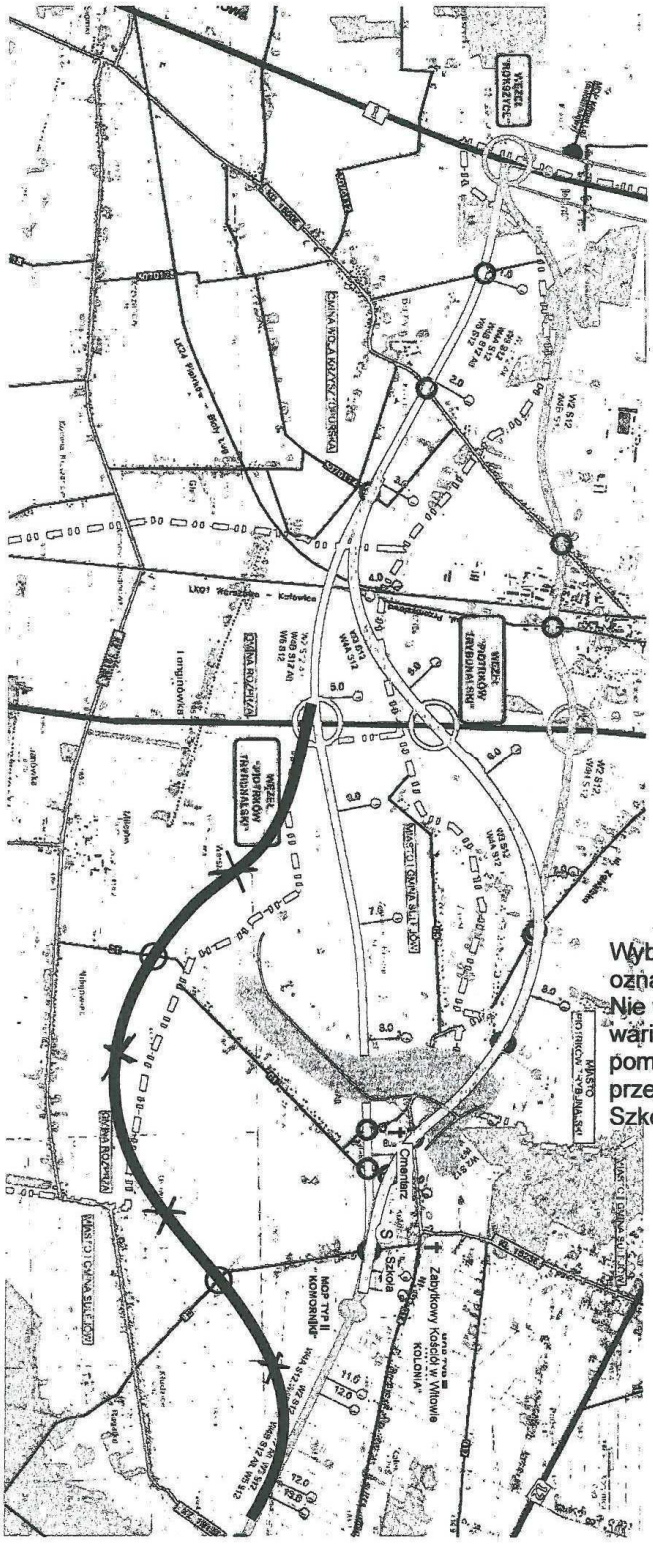

295

Wybieram wariant odcinka korytarza oznaczony czarną linią.
Nie wyrażam zgody na pozostałe warianty (zielony, niebieski, pomarańczowy) lub ich odcinki przechodzące na wysokości Szkoły Podstawowej w Witowie.

22.02.2011r. F. Skrzyszczak
data i czytelny podpis

ARCADIS Sp. z o.o.
Biuro Infrastruktury Drogowej w Radomiu
WPŁYNĘŁO
dn. 24.02.2011r.
L. dz. 912

WNIOSKI, UWAGI, ZASTRZEŻENIA

dotyczące wariantów przebiegu korytarzy dróg ekspresowych: S12 i S74,
zgłoszone w okresie wstępnych konsultacji społecznych projektu pn:

„Droga ekspresowa S12 na odcinku Piotrków Trybunalski (A1) – Opoczno (gr. woj. łódzkiego i mazowieckiego) oraz droga ekspresowa S74 na odcinku Sulejów (S12) – gr. woj. łódzkiego i świętokrzyskiego"

296

Zgłaszający:

Imię i nazwisko lub nazwa firmy *) Artowicz Mariusz

Adres *) .....

Gmina *) Piotrkuw Tryb.

Treści wniosków, uwag, zastrzeżeń:

Ja niżej podpisany (a) oświadczam, że nie zgadzam się na żaden z przedstawionych mi na Konsultacjach Społecznych w dniu 15 lutego 2011 roku w Sulejowie, wariantów – korytarzy projektowanej drogi S12.

Jednocześnie w porozumieniu z innymi użytkownikami ogrodu R.O.D. Sahara w Kolonii Witów, załączam wydruk mapki jako Załącznik nr 1 z propozycją odcinka korytarza drogi S12 oznaczonego linią czarną ze znakiem „X"

Uzasadnienie mojej decyzji:

Proponowany przeze mnie przebieg drogi S12 jest tożsamościowy z wnioskami mieszkańców wsi Kolonia Witów, Witów, Kolonia Zalesice, Zalesice. Projekt zaprezentowany przez Arcadis obejmuje w korytarzu przedmiotowej drogi działki w Rodzinnym Ogrodzie Sahara w Kolonii Witów, którego jestem członkiem.

Ustawa o Rodzinnych Ogrodach Działkowych z 28.07.2005r. w rozdz. 1 art. 3 stanowi „ Spełniając pozytywną rolę w urbanistyce i ekosystemie miast i gmin, Ogrody Działkowe stanowią tereny zielone w rozumieniu innych ustaw, których funkcja polega w szczególności na przywracaniu społeczności i przyrodzie terenów zdegradowanych, ochronie środowiska przyrodniczego, kształtowaniu zdrowego otoczenia człowieka, pozytywnym wpływie na warunki ekologiczne w miastach, ochronie składników przyrody oraz poprawie warunków bytowych społeczności miejskich."

296

Ponadto w art.4 Ustawodawca stwierdza: „ Rodzinne Ogrody Działkowe są urządzeniami użyteczności publicznej, służącymi zaspokajaniu wypoczynkowych, rekreacyjnych i innych potrzeb socjalnych członków społeczności lokalnych, poprzez zapewnienie im powszechnego dostępu do terenów Rodzinnych Ogrodów Działkowych, oraz działek dających możliwość upraw ogrodniczych na własne potrzeby, a także podniesienie standardów ekologicznych otoczenia", a w art. 5 „ Rodzinne Ogrody Działkowe jako tereny zielone podlegają ochronie prawnej przewidzianej w przepisach o Ochronie gruntów rolnych i leśnych, a także w przepisach dot. Ochrony przyrody i ochrony środowiska

Ogród Działkowy Sahara zrzesza 361 rodzin. Są to tak jak ja mieszkańcy Piotrkowa Trybunalskiego, dla których działka jest jedyną oazą spokoju poza miastem. Dużą grupę stanowią emeryci prowadzący uprawę warzyw i owoców na potrzeby rodziny, co biorąc pod uwagę ich sytuację finansową ma duże znaczenie. Działka dla mnie i mojej rodziny jest również miejscem wypoczynku, rekreacji i realizacji zainteresowań. Tak jak większości działkowców pobyt na działce jest, z uwagi na sytuację finansową, substytutem wyjazdu na urlop razem z rodziną. Pozbawienie mnie możliwości korzystania z działki będzie więc krzywdzące. Ogród nasz jest miejscem integracji rodzin, pracy na rzecz zachowania i rozwoju terenów zielonych, a dla dzieci i seniorów terenem rekreacji.

Ogród nasz graniczy z drogami gminnymi od północy i zachodu. Ograniczenie go więc również od południa poprzez proponowany przebieg drogi S12 spowoduje w pewnym stopniu utratę wszystkich jego funkcji. Uważam, że przebieg korytarza sugerowany na załączonej mapie, pozwoli zachować istniejący stan. Ta propozycja nie zwiększa długości proponowanej przez Państwa drogi, oraz zachowuje jej wyprofilowanie, ponieważ jest lustrzanym odbiciem zielonej wersji korytarza przenoszących ją jedynie bardzie w kierunku południowo-wschodnim. Zaznaczyć chcę , że nie jestem przeciwnikiem budowy tej drogi. Mam jedynie na względzie zaproponowanie przebiegu tej trasy tak aby w jak najmniejszym stopniu była ze szkodą dla mnie.

Mając nadzieję na to, iż moje uwagi przyniosą pozytywne decyzję

Pozostaję z wyrazami szacunku

Piotrków Tryb. 22.08.2011 — Artowicz Mariusz

(miejscowość, data) — (czytelny podpis zgłaszającego)*)

*) dane obowiązkowe

296

Informacje dodatkowe:

1. *Wniosek, uwagę, zastrzeżenie może złożyć zainteresowana osoba prawna lub fizyczna tylko w formie pisemnej, z wykorzystaniem niniejszego wzoru druku.*
2. *Bezwzględnie obowiązuje podpisanie wypełnionego druku. Wniosek, uwaga, zastrzeżenie złożone na druku bez podpisu nie będą rozpatrywane.*
3. *Wypełniony druk winien być złożony w terminie do 14 dni licząc od dnia przeprowadzonego spotkania informacyjnego w gminie właściwej dla wskazanego adresy zgłaszającego.*
4. *Wypełniony druk należy przesłać:*
   - *pocztą na adres:* ***ARCADIS Sp. z o.o.***
     Biuro Infrastruktury Drogowej w Radomiu,
     Al. J. Grzecznarowskiego 2
     26 – 600 RADOM
   - *faksem na nr :* ***48 363 07 81***
   - *mailem na adres:* *konsultacje.radom@arcadis.pl* , *dołączając skan wypełnionego druku .*

Załącznik Nr 1

296

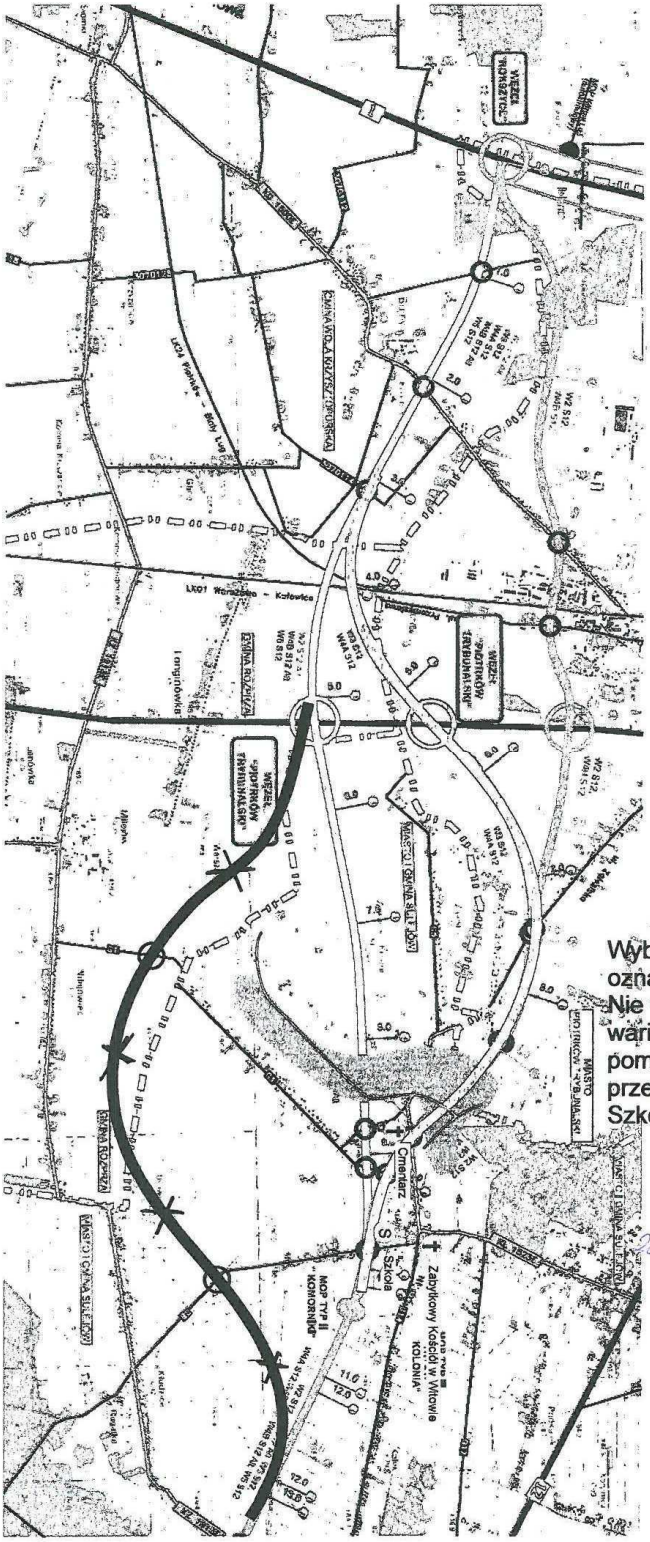

Wybieram wariant odcinka korytarza oznaczony czarną linią.
Nie wyrażam zgody na pozostałe warianty (zielony, niebieski, pomarańczowy) lub ich odcinki przechodzące na wysokości Szkoły Podstawowej w Witowie.

22.02.Antowicz Mariusz

data i czytelny podpis

Biuro Infrastruktury Drogowej w Radomiu
WPŁYNĘŁO
dn. 24.02.2011 r.
L. dz. 913

WNIOSKI, UWAGI, ZASTRZEŻENIA

dotyczące wariantów przebiegu korytarzy dróg ekspresowych: S12 i S74,
zgłoszone w okresie wstępnych konsultacji społecznych projektu pn:

„Droga ekspresowa S12 na odcinku Piotrków Trybunalski (A1) – Opoczno (gr. woj. łódzkiego i mazowieckiego) oraz droga ekspresowa S74 na odcinku Sulejów (S12) – gr. woj. łódzkiego i świętokrzyskiego"

297

Zgłaszający:

Imię i nazwisko lub nazwa firmy *) HENRYKA DUBIK

Adres *)

Gmina *) PIOTRKÓW TRYB

Treści wniosków, uwag, zastrzeżeń:

Ja niżej podpisany (a) oświadczam, że nie zgadzam się na żaden z przedstawionych mi na Konsultacjach Społecznych w dniu 15 lutego 2011 roku w Sulejowie, wariantów – korytarzy projektowanej drogi S12.

Jednocześnie w porozumieniu z innymi użytkownikami ogrodu R.O.D. Sahara w Kolonii Witów, załączam wydruk mapki jako Załącznik nr 1 z propozycją odcinka korytarza drogi S12 oznaczonego linią czarną ze znakiem „X"

Uzasadnienie mojej decyzji:

Proponowany przeze mnie przebieg drogi S12 jest tożsamościowy z wnioskami mieszkańców wsi Kolonia Witów, Witów, Kolonia Zalesice, Zalesice. Projekt zaprezentowany przez Arcadis obejmuje w korytarzu przedmiotowej drogi działki w Rodzinnym Ogrodzie Sahara w Kolonii Witów, którego jestem członkiem.

Ustawa o Rodzinnych Ogrodach Działkowych z 28.07.2005r. w rozdz. 1 art. 3 stanowi „ Spełniając pozytywną rolę w urbanistyce i ekosystemie miast i gmin, Ogrody Działkowe stanowią tereny zielone w rozumieniu innych ustaw, których funkcja polega w szczególności na przywracaniu społeczności i przyrodzie terenów zdegradowanych, ochronie środowiska przyrodniczego, kształtowaniu zdrowego otoczenia człowieka, pozytywnym wpływie na warunki ekologiczne w miastach, ochronie składników przyrody oraz poprawie warunków bytowych społeczności miejskich."

297

Ponadto w art.4 Ustawodawca stwierdza: „ Rodzinne Ogrody Działkowe są urządzeniami użyteczności publicznej, służącymi zaspokajaniu wypoczynkowych, rekreacyjnych i innych potrzeb socjalnych członków społeczności lokalnych, poprzez zapewnienie im powszechnego dostępu do terenów Rodzinnych Ogrodów Działkowych, oraz działek dających możliwość upraw ogrodniczych na własne potrzeby, a także podniesienie standardów ekologicznych otoczenia", a w art. 5 „ Rodzinne Ogrody Działkowe jako tereny zielone podlegają ochronie prawnej przewidzianej w przepisach o Ochronie gruntów rolnych i leśnych, a także w przepisach dot. Ochrony przyrody i ochrony środowiska

Ogród Działkowy Sahara zrzesza 361 rodzin. Są to tak jak ja mieszkańcy Piotrkowa Trybunalskiego, dla których działka jest jedyną oazą spokoju poza miastem. Dużą grupę stanowią emeryci prowadzący uprawę warzyw i owoców na potrzeby rodziny, co biorąc pod uwagę ich sytuację finansową ma duże znaczenie. Działka dla mnie i mojej rodziny jest również miejscem wypoczynku, rekreacji i realizacji zainteresowań. Tak jak większości działkowców pobyt na działce jest, z uwagi na sytuację finansową, substytutem wyjazdu na urlop razem z rodziną. Pozbawienie mnie możliwości korzystania z działki będzie więc krzywdzące. Ogród nasz jest miejscem integracji rodzin, pracy na rzecz zachowania i rozwoju terenów zielonych, a dla dzieci i seniorów terenem rekreacji.

Ogród nasz graniczy z drogami gminnymi od północy i zachodu. Ograniczenie go więc również od południa poprzez proponowany przebieg drogi S12 spowoduje w pewnym stopniu utratę wszystkich jego funkcji. Uważam, że przebieg korytarza sugerowany na załączonej mapie, pozwoli zachować istniejący stan. Ta propozycja nie zwiększa długości proponowanej przez Państwa drogi, oraz zachowuje jej wyprofilowanie, ponieważ jest lustrzanym odbiciem zielonej wersji korytarza przenoszących ją jedynie bardzie w kierunku południowo-wschodnim. Zaznaczyć chcę , że nie jestem przeciwnikiem budowy tej drogi. Mam jedynie na względzie zaproponowanie przebiegu tej trasy tak aby w jak najmniejszym stopniu była ze szkodą dla mnie.

Mając nadzieję na to, iż moje uwagi przyniosą pozytywne decyzję

Pozostaję z wyrazami szacunku

Piotrków Tryb. 21.02.2011
(miejscowość, data)

Henryka Dudek
(czytelny podpis zgłaszającego)*)

*) dane obowiązkowe

297

Informacje dodatkowe:

1. *Wniosek, uwagę, zastrzeżenie może złożyć zainteresowana osoba prawna lub fizyczna tylko w formie pisemnej, z wykorzystaniem niniejszego wzoru druku.*
2. *Bezwzględnie obowiązuje podpisanie wypełnionego druku. Wniosek, uwaga, zastrzeżenie złożone na druku bez podpisu nie będą rozpatrywane.*
3. *Wypełniony druk winien być złożony w terminie do 14 dni licząc od dnia przeprowadzonego spotkania informacyjnego w gminie właściwej dla wskazanego adresy zgłaszającego.*
4. *Wypełniony druk należy przesłać:*
   - *pocztą na adres:* ***ARCADIS Sp. z o.o.***
     Biuro Infrastruktury Drogowej w Radomiu,
     Al. J. Grzecznarowskiego 2
     26 – 600 RADOM
   - *faksem na nr :* ***48 363 07 81***
   - *mailem na adres:* *konsultacje.radom@arcadis.pl* , *dołączając skan wypełnionego druku .*

297

Załącznik Nr 1

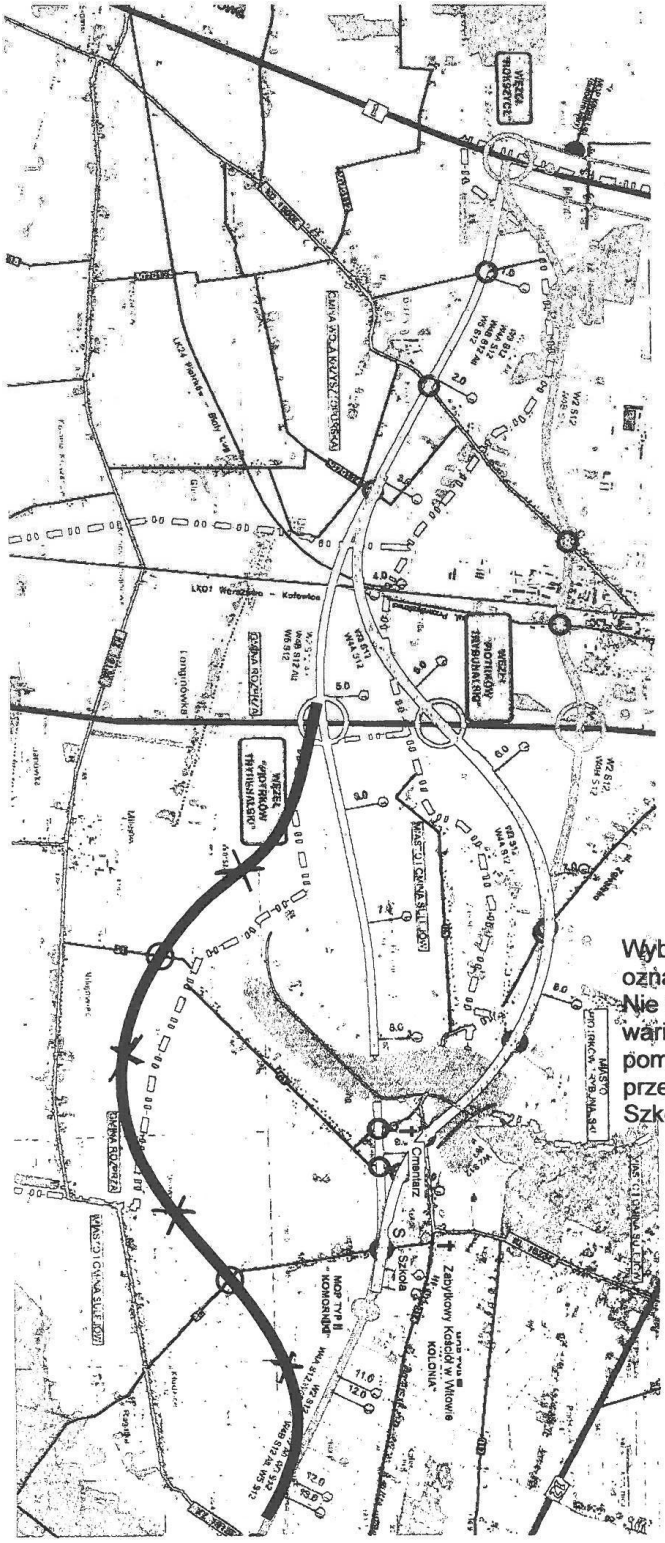

Wybieram wariant odcinka korytarza oznaczony czarną linią.
Nie wyrażam zgody na pozostałe warianty (zielony, niebieski, pomarańczowy) lub ich odcinki przechodzące na wysokości Szkoły Podstawowej w Witowie.

21.02.2011 Henryka Dzbala
data i czytelny podpis

ARCADIS sp. z o.o.
Biuro Infrastruktury Drogowej w Radomiu
WPŁYNĘŁO
dn. 24.02.2011r
L. dz. 91/4

WNIOSKI, UWAGI, ZASTRZEŻENIA

dotyczące wariantów przebiegu korytarzy dróg ekspresowych: S12 i S74,
zgłoszone w okresie wstępnych konsultacji społecznych projektu pn:

„Droga ekspresowa S12 na odcinku Piotrków Trybunalski (A1) – Opoczno (gr. woj. łódzkiego i mazowieckiego) oraz droga ekspresowa S74 na odcinku Sulejów (S12) – gr. woj. łódzkiego i świętokrzyskiego"

298

Zgłaszający:

Imię i nazwisko lub nazwa firmy *) Sławomir Bieleń

Adres *) .....

Gmina *) P-ków Tryb.

Treści wniosków, uwag, zastrzeżeń:

Ja niżej podpisany (a) oświadczam, że nie zgadzam się na żaden z przedstawionych mi na Konsultacjach Społecznych w dniu 15 lutego 2011 roku w Sulejowie, wariantów – korytarzy projektowanej drogi S12.

Jednocześnie w porozumieniu z innymi użytkownikami ogrodu R.O.D. Sahara w Kolonii Witów, załączam wydruk mapki jako Załącznik nr 1 z propozycją odcinka korytarza drogi S12 oznaczonego linią czarną ze znakiem „X"

Uzasadnienie mojej decyzji:

Proponowany przeze mnie przebieg drogi S12 jest tożsamościowy z wnioskami mieszkańców wsi Kolonia Witów, Witów, Kolonia Zalesice, Zalesice. Projekt zaprezentowany przez Arcadis obejmuje w korytarzu przedmiotowej drogi działki w Rodzinnym Ogrodzie Sahara w Kolonii Witów, którego jestem członkiem.

Ustawa o Rodzinnych Ogrodach Działkowych z 28.07.2005r. w rozdz. 1 art. 3 stanowi „ Spełniając pozytywną rolę w urbanistyce i ekosystemie miast i gmin, Ogrody Działkowe stanowią tereny zielone w rozumieniu innych ustaw, których funkcja polega w szczególności na przywracaniu społeczności i przyrodzie terenów zdegradowanych, ochronie środowiska przyrodniczego, kształtowaniu zdrowego otoczenia człowieka, pozytywnym wpływie na warunki ekologiczne w miastach, ochronie składników przyrody oraz poprawie warunków bytowych społeczności miejskich."

ARCADIS
Infrastruktura · Woda · Środowisko · Budownictwo

Strona 1 z 3

298

Ponadto w art.4 Ustawodawca stwierdza: „ Rodzinne Ogrody Działkowe są urządzeniami użyteczności publicznej, służącymi zaspokajaniu wypoczynkowych, rekreacyjnych i innych potrzeb socjalnych członków społeczności lokalnych, poprzez zapewnienie im powszechnego dostępu do terenów Rodzinnych Ogrodów Działkowych, oraz działek dających możliwość upraw ogrodniczych na własne potrzeby, a także podniesienie standardów ekologicznych otoczenia", a w art. 5 „ Rodzinne Ogrody Działkowe jako tereny zielone podlegają ochronie prawnej przewidzianej w przepisach o Ochronie gruntów rolnych i leśnych, a także w przepisach dot. Ochrony przyrody i ochrony środowiska

Ogród Działkowy Sahara zrzesza 361 rodzin. Są to tak jak ja mieszkańcy Piotrkowa Trybunalskiego, dla których działka jest jedyną oazą spokoju poza miastem. Dużą grupę stanowią emeryci prowadzący uprawę warzyw i owoców na potrzeby rodziny, co biorąc pod uwagę ich sytuację finansową ma duże znaczenie. Działka dla mnie i mojej rodziny jest również miejscem wypoczynku, rekreacji i realizacji zainteresowań. Tak jak większości działkowców pobyt na działce jest, z uwagi na sytuację finansową, substytutem wyjazdu na urlop razem z rodziną. Pozbawienie mnie możliwości korzystania z działki będzie więc krzywdzące. Ogród nasz jest miejscem integracji rodzin, pracy na rzecz zachowania i rozwoju terenów zielonych, a dla dzieci i seniorów terenem rekreacji.

Ogród nasz graniczy z drogami gminnymi od północy i zachodu. Ograniczenie go więc również od południa poprzez proponowany przebieg drogi S12 spowoduje w pewnym stopniu utratę wszystkich jego funkcji. Uważam, że przebieg korytarza sugerowany na załączonej mapie, pozwoli zachować istniejący stan. Ta propozycja nie zwiększa długości proponowanej przez Państwa drogi, oraz zachowuje jej wyprofilowanie, ponieważ jest lustrzanym odbiciem zielonej wersji korytarza przenoszących ją jedynie bardzie w kierunku południowo-wschodnim. Zaznaczyć chcę , że nie jestem przeciwnikiem budowy tej drogi. Mam jedynie na względzie zaproponowanie przebiegu tej trasy tak aby w jak najmniejszym stopniu była ze szkodą dla mnie.

Mając nadzieję na to, iż moje uwagi przyniosą pozytywne decyzję

Pozostaję z wyrazami szacunku

P-ków Tryb. 21.02.2011
(miejscowość, data)

Bielan Stanisław
(czytelny podpis zgłaszającego)*)

*) dane obowiązkowe

298

Informacje dodatkowe:

1. *Wniosek, uwagę, zastrzeżenie może złożyć zainteresowana osoba prawna lub fizyczna tylko w formie pisemnej, z wykorzystaniem niniejszego wzoru druku.*
2. *Bezwzględnie obowiązuje podpisanie wypełnionego druku. Wniosek, uwaga, zastrzeżenie złożone na druku bez podpisu nie będą rozpatrywane.*
3. *Wypełniony druk winien być złożony w terminie do 14 dni licząc od dnia przeprowadzonego spotkania informacyjnego w gminie właściwej dla wskazanego adresy zgłaszającego.*
4. *Wypełniony druk należy przesłać:*
   - *pocztą na adres:* ***ARCADIS Sp. z o.o.***
     Biuro Infrastruktury Drogowej w Radomiu,
     Al. J. Grzecznarowskiego 2
     26 – 600 RADOM
   - *faksem na nr :* ***48 363 07 81***
   - *mailem na adres:* *konsultacje.radom@arcadis.pl* , *dołączając skan wypełnionego druku .*

Załącznik Nr 1

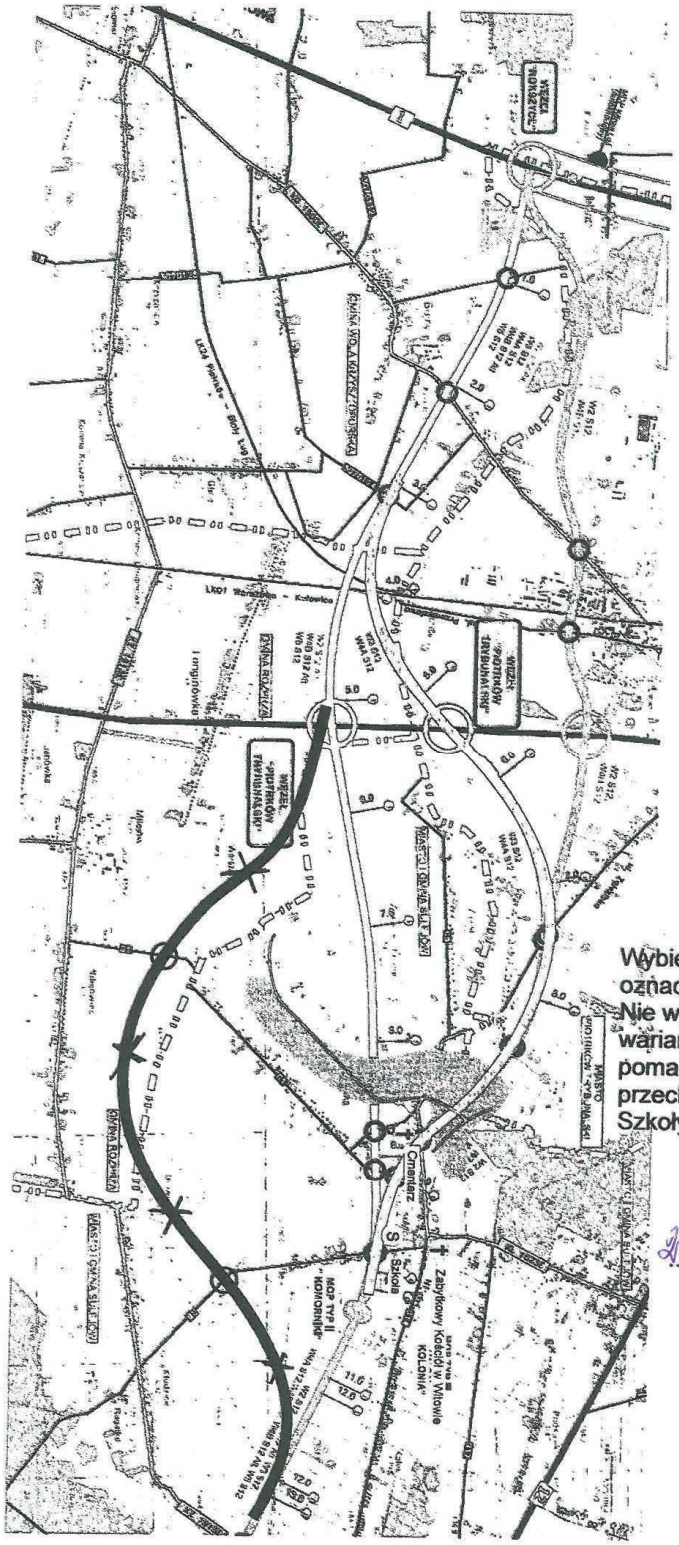

298

Wybieram wariant odcinka korytarza oznaczony czarną linią.
Nie wyrażam zgody na pozostałe warianty (zielony, niebieski, pomarańczowy) lub ich odcinki przechodzące na wysokości Szkoły Podstawowej w Witowie.

21.02.2011 Bielen Stanisławi

data i czytelny podpis

ARCADIS Sp. z o.o.
Biuro Infrastruktury Drogowej w Radomiu
WPŁYNĘŁO
dn. 24.02.2011r.
L. dz. 915

WNIOSKI, UWAGI, ZASTRZEŻENIA

dotyczące wariantów przebiegu korytarzy dróg ekspresowych: S12 i S74,
zgłoszone w okresie wstępnych konsultacji społecznych projektu pn:

„Droga ekspresowa S12 na odcinku Piotrków Trybunalski (A1) – Opoczno (gr. woj. łódzkiego i mazowieckiego) oraz droga ekspresowa S74 na odcinku Sulejów (S12) – gr. woj. łódzkiego i świętokrzyskiego"

299

Zgłaszający:

Imię i nazwisko lub nazwa firmy *) Jacek Hubert

Adres *)

Gmina *) Piotrków Tryb.

Treści wniosków, uwag, zastrzeżeń:

Ja niżej podpisany (a) oświadczam, że nie zgadzam się na żaden z przedstawionych mi na Konsultacjach Społecznych w dniu 15 lutego 2011 roku w Sulejowie, wariantów – korytarzy projektowanej drogi S12.

Jednocześnie w porozumieniu z innymi użytkownikami ogrodu R.O.D. Sahara w Kolonii Witów, załączam wydruk mapki jako Załącznik nr 1 z propozycją odcinka korytarza drogi S12 oznaczonego linią czarną ze znakiem „X"

Uzasadnienie mojej decyzji:

Proponowany przeze mnie przebieg drogi S12 jest tożsamościowy z wnioskami mieszkańców wsi Kolonia Witów, Witów, Kolonia Zalesice, Zalesice. Projekt zaprezentowany przez Arcadis obejmuje w korytarzu przedmiotowej drogi działki w Rodzinnym Ogrodzie Sahara w Kolonii Witów, którego jestem członkiem.

Ustawa o Rodzinnych Ogrodach Działkowych z 28.07.2005r. w rozdz. 1 art. 3 stanowi „ Spełniając pozytywną rolę w urbanistyce i ekosystemie miast i gmin, Ogrody Działkowe stanowią tereny zielone w rozumieniu innych ustaw, których funkcja polega w szczególności na przywracaniu społeczności i przyrodzie terenów zdegradowanych, ochronie środowiska przyrodniczego, kształtowaniu zdrowego otoczenia człowieka, pozytywnym wpływie na warunki ekologiczne w miastach, ochronie składników przyrody oraz poprawie warunków bytowych społeczności miejskich."

299

Ponadto w art.4 Ustawodawca stwierdza: „ Rodzinne Ogrody Działkowe są urządzeniami użyteczności publicznej, służącymi zaspokajaniu wypoczynkowych, rekreacyjnych i innych potrzeb socjalnych członków społeczności lokalnych, poprzez zapewnienie im powszechnego dostępu do terenów Rodzinnych Ogrodów Działkowych, oraz działek dających możliwość upraw ogrodniczych na własne potrzeby, a także podniesienie standardów ekologicznych otoczenia", a w art. 5 „ Rodzinne Ogrody Działkowe jako tereny zielone podlegają ochronie prawnej przewidzianej w przepisach o Ochronie gruntów rolnych i leśnych, a także w przepisach dot. Ochrony przyrody i ochrony środowiska

Ogród Działkowy Sahara zrzesza 361 rodzin. Są to tak jak ja mieszkańcy Piotrkowa Trybunalskiego, dla których działka jest jedyną oazą spokoju poza miastem. Dużą grupę stanowią emeryci prowadzący uprawę warzyw i owoców na potrzeby rodziny, co biorąc pod uwagę ich sytuację finansową ma duże znaczenie. Działka dla mnie i mojej rodziny jest również miejscem wypoczynku, rekreacji i realizacji zainteresowań. Tak jak większości działkowców pobyt na działce jest, z uwagi na sytuację finansową, substytutem wyjazdu na urlop razem z rodziną. Pozbawienie mnie możliwości korzystania z działki będzie więc krzywdzące. Ogród nasz jest miejscem integracji rodzin, pracy na rzecz zachowania i rozwoju terenów zielonych, a dla dzieci i seniorów terenem rekreacji.

Ogród nasz graniczy z drogami gminnymi od północy i zachodu. Ograniczenie go więc również od południa poprzez proponowany przebieg drogi S12 spowoduje w pewnym stopniu utratę wszystkich jego funkcji. Uważam, że przebieg korytarza sugerowany na załączonej mapie, pozwoli zachować istniejący stan. Ta propozycja nie zwiększa długości proponowanej przez Państwa drogi, oraz zachowuje jej wyprofilowanie, ponieważ jest lustrzanym odbiciem zielonej wersji korytarza przenoszących ją jedynie bardzie w kierunku południowo-wschodnim. Zaznaczyć chcę , że nie jestem przeciwnikiem budowy tej drogi. Mam jedynie na względzie zaproponowanie przebiegu tej trasy tak aby w jak najmniejszym stopniu była ze szkodą dla mnie.

Mając nadzieję na to, iż moje uwagi przyniosą pozytywne decyzję

Pozostaję z wyrazami szacunku

Piotrków T. 22.02.2011
(miejscowość, data)

Jacek Skulent
(czytelny podpis zgłaszającego))*

**) dane obowiązkowe*

299

Informacje dodatkowe:

1. *Wniosek, uwagę, zastrzeżenie może złożyć zainteresowana osoba prawna lub fizyczna tylko w formie pisemnej, z wykorzystaniem niniejszego wzoru druku.*
2. *Bezwzględnie obowiązuje podpisanie wypełnionego druku. Wniosek, uwaga, zastrzeżenie złożone na druku bez podpisu nie będą rozpatrywane.*
3. *Wypełniony druk winien być złożony w terminie do 14 dni licząc od dnia przeprowadzonego spotkania informacyjnego w gminie właściwej dla wskazanego adresy zgłaszającego.*
4. *Wypełniony druk należy przesłać:*
   - *pocztą na adres:* ***ARCADIS Sp. z o.o.***
     Biuro Infrastruktury Drogowej w Radomiu,
     Al. J. Grzecznarowskiego 2
     26 – 600 RADOM
   - *faksem na nr :* ***48 363 07 81***
   - *mailem na adres:* *konsultacje.radom@arcadis.pl* , *dołączając skan wypełnionego druku .*

Załącznik Nr 1

299

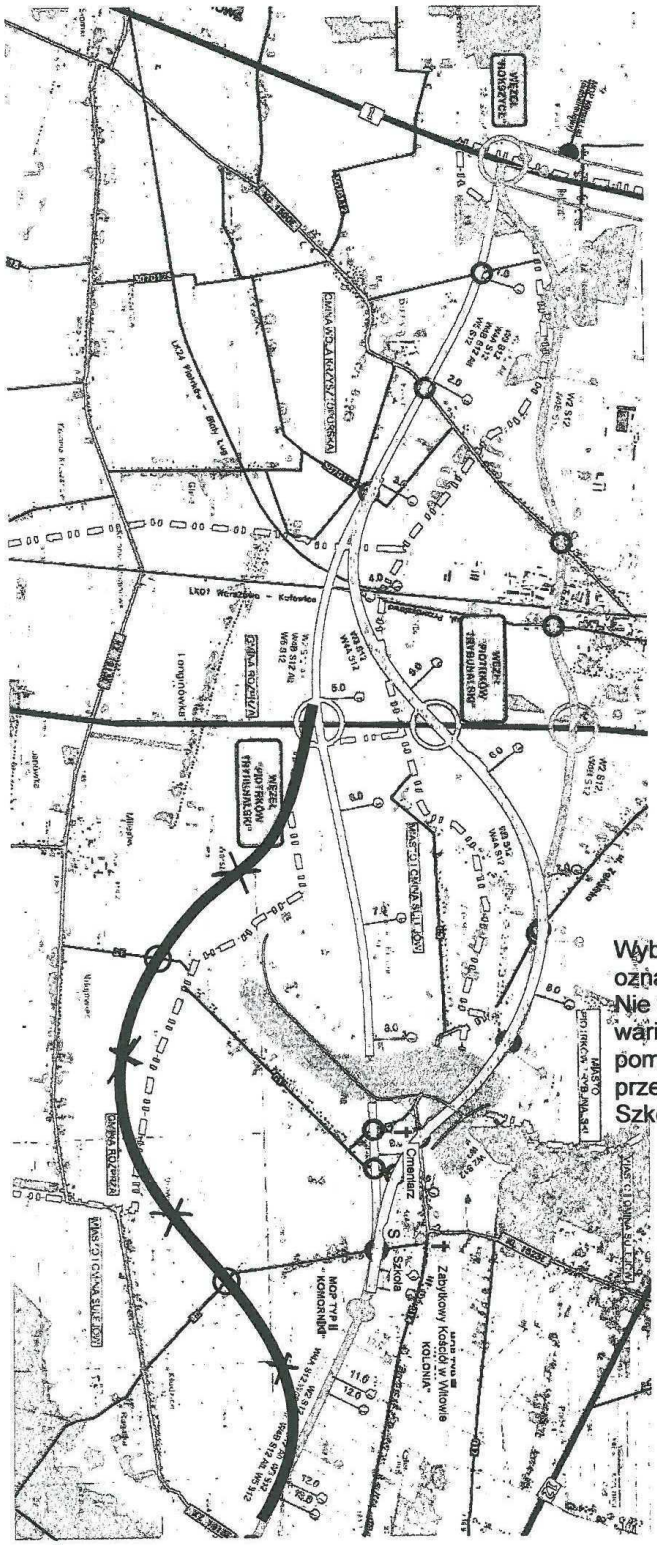

Wybieram wariant odcinka korytarza oznaczony czarną linią.
Nie wyrażam zgody na pozostałe warianty (zielony, niebieski, pomarańczowy) lub ich odcinki przechodzące na wysokości Szkoły Podstawowej w Witowie.

22.02.2011 Jacek Helbut

data i czytelny podpis

ARCADIS Sp. z o.o.
Biuro Infrastruktury Drogowej w Radomiu
WPŁYNĘŁO
dn. 24.02.2011 r.
L. dz. 916

WNIOSKI, UWAGI, ZASTRZEŻENIA

dotyczące wariantów przebiegu korytarzy dróg ekspresowych: S12 i S74,
zgłoszone w okresie wstępnych konsultacji społecznych projektu pn:

„Droga ekspresowa S12 na odcinku Piotrków Trybunalski (A1) – Opoczno (gr. woj. łódzkiego i mazowieckiego) oraz droga ekspresowa S74 na odcinku Sulejów (S12) – gr. woj. łódzkiego i świętokrzyskiego"

300

Zgłaszający:

Imię i nazwisko lub nazwa firmy *) ..... Bożumiła Olewiska .....

Adres *) .....

Gmina *) ..... Piotrków Tryb. .....

Treści wniosków, uwag, zastrzeżeń:

Ja niżej podpisany (a) oświadczam, że nie zgadzam się na żaden z przedstawionych mi na Konsultacjach Społecznych w dniu 15 lutego 2011 roku w Sulejowie, wariantów – korytarzy projektowanej drogi S12.

Jednocześnie w porozumieniu z innymi użytkownikami ogrodu R.O.D. Sahara w Kolonii Witów, załączam wydruk mapki jako Załącznik nr 1 z propozycją odcinka korytarza drogi S12 oznaczonego linią czarną ze znakiem „X"

Uzasadnienie mojej decyzji:

Proponowany przeze mnie przebieg drogi S12 jest tożsamościowy z wnioskami mieszkańców wsi Kolonia Witów, Witów, Kolonia Zalesice, Zalesice. Projekt zaprezentowany przez Arcadis obejmuje w korytarzu przedmiotowej drogi działki w Rodzinnym Ogrodzie Sahara w Kolonii Witów, którego jestem członkiem.

Ustawa o Rodzinnych Ogrodach Działkowych z 28.07.2005r. w rozdz. 1 art. 3 stanowi „ Spełniając pozytywną rolę w urbanistyce i ekosystemie miast i gmin, Ogrody Działkowe stanowią tereny zielone w rozumieniu innych ustaw, których funkcja polega w szczególności na przywracaniu społeczności i przyrodzie terenów zdegradowanych, ochronie środowiska przyrodniczego, kształtowaniu zdrowego otoczenia człowieka, pozytywnym wpływie na warunki ekologiczne w miastach, ochronie składników przyrody oraz poprawie warunków bytowych społeczności miejskich."

300

Ponadto w art.4 Ustawodawca stwierdza: „ Rodzinne Ogrody Działkowe są urządzeniami użyteczności publicznej, służącymi zaspokajaniu wypoczynkowych, rekreacyjnych i innych potrzeb socjalnych członków społeczności lokalnych, poprzez zapewnienie im powszechnego dostępu do terenów Rodzinnych Ogrodów Działkowych, oraz działek dających możliwość upraw ogrodniczych na własne potrzeby, a także podniesienie standardów ekologicznych otoczenia", a w art. 5 „ Rodzinne Ogrody Działkowe jako tereny zielone podlegają ochronie prawnej przewidzianej w przepisach o Ochronie gruntów rolnych i leśnych, a także w przepisach dot. Ochrony przyrody i ochrony środowiska

Ogród Działkowy Sahara zrzesza 361 rodzin. Są to tak jak ja mieszkańcy Piotrkowa Trybunalskiego, dla których działka jest jedyną oazą spokoju poza miastem. Dużą grupę stanowią emeryci prowadzący uprawę warzyw i owoców na potrzeby rodziny, co biorąc pod uwagę ich sytuację finansową ma duże znaczenie. Działka dla mnie i mojej rodziny jest również miejscem wypoczynku, rekreacji i realizacji zainteresowań. Tak jak większości działkowców pobyt na działce jest, z uwagi na sytuację finansową, substytutem wyjazdu na urlop razem z rodziną. Pozbawienie mnie możliwości korzystania z działki będzie więc krzywdzące. Ogród nasz jest miejscem integracji rodzin, pracy na rzecz zachowania i rozwoju terenów zielonych, a dla dzieci i seniorów terenem rekreacji.

Ogród nasz graniczy z drogami gminnymi od północy i zachodu. Ograniczenie go więc również od południa poprzez proponowany przebieg drogi S12 spowoduje w pewnym stopniu utratę wszystkich jego funkcji. Uważam, że przebieg korytarza sugerowany na załączonej mapie, pozwoli zachować istniejący stan. Ta propozycja nie zwiększa długości proponowanej przez Państwa drogi, oraz zachowuje jej wyprofilowanie, ponieważ jest lustrzanym odbiciem zielonej wersji korytarza przenoszących ją jedynie bardzie w kierunku południowo-wschodnim. Zaznaczyć chcę , że nie jestem przeciwnikiem budowy tej drogi. Mam jedynie na względzie zaproponowanie przebiegu tej trasy tak aby w jak najmniejszym stopniu była ze szkodą dla mnie.

Mając nadzieję na to, iż moje uwagi przyniosą pozytywne decyzję

Pozostaję z wyrazami szacunku

Piotrków Tryb. 22.02.2011.
(miejscowość, data)

Bogumiła Olszewska
(czytelny podpis zgłaszającego))*

**) dane obowiązkowe*

działka
ROD „SAHARA"

300

Informacje dodatkowe:

1. *Wniosek, uwagę, zastrzeżenie może złożyć zainteresowana osoba prawna lub fizyczna tylko w formie pisemnej, z wykorzystaniem niniejszego wzoru druku.*
2. *Bezwzględnie obowiązuje podpisanie wypełnionego druku. Wniosek, uwaga, zastrzeżenie złożone na druku bez podpisu nie będą rozpatrywane.*
3. *Wypełniony druk winien być złożony w terminie do 14 dni licząc od dnia przeprowadzonego spotkania informacyjnego w gminie właściwej dla wskazanego adresy zgłaszającego.*
4. *Wypełniony druk należy przesłać:*
   - *pocztą na adres:* **ARCADIS Sp. z o.o.**
     Biuro Infrastruktury Drogowej w Radomiu,
     Al. J. Grzecznarowskiego 2
     26 – 600 RADOM
   - *faksem na nr :* **48 363 07 81**
   - *mailem na adres:* konsultacje.radom@arcadis.pl , dołączając skan wypełnionego druku .

Załącznik Nr 1

300

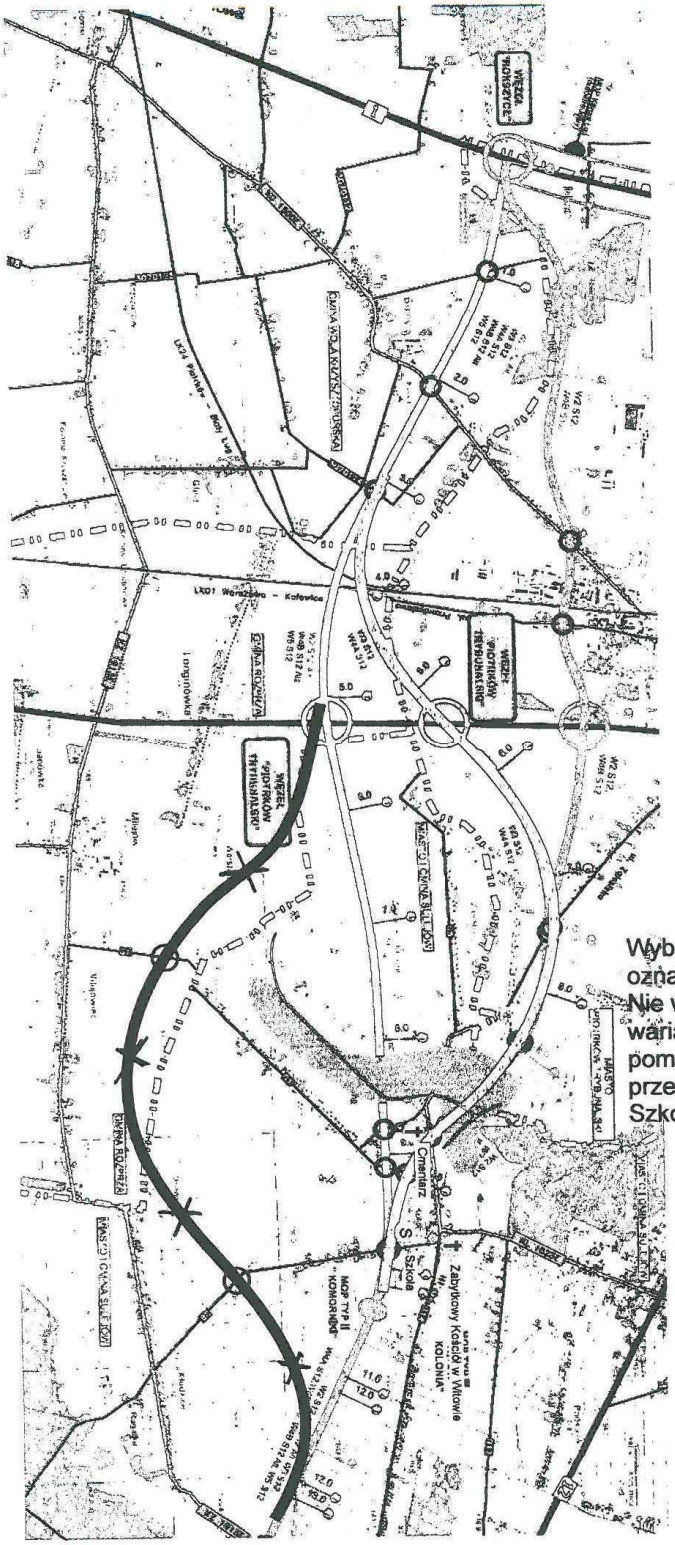

Wybieram wariant odcinka korytarza oznaczony czarną linią.
Nie wyrażam zgody na pozostałe warianty (zielony, niebieski, pomarańczowy) lub ich odcinki przechodzące na wysokości Szkoły Podstawowej w Witowie.

22.02.2021 r. Bogumiła
data i czytelny podpis

Olszewska

ARCADIS Sp. z o.o.
Biuro Infrastruktury Drogowej w Radomiu
WPŁYNĘŁO
dn. 24.02.2011 r.
L. dz. 917

WNIOSKI, UWAGI, ZASTRZEŻENIA

dotyczące wariantów przebiegu korytarzy dróg ekspresowych: S12 i S74,
zgłoszone w okresie wstępnych konsultacji społecznych projektu pn:

„Droga ekspresowa S12 na odcinku Piotrków Trybunalski (A1) – Opoczno (gr. woj. łódzkiego i mazowieckiego) oraz droga ekspresowa S74 na odcinku Sulejów (S12) – gr. woj. łódzkiego i świętokrzyskiego"

301

Zgłaszający:

Imię i nazwisko lub nazwa firmy *) Helena Płak

Adres *)

Gmina *) Piotrków Tryb.

Treści wniosków, uwag, zastrzeżeń:

Ja niżej podpisany (a) oświadczam, że nie zgadzam się na żaden z przedstawionych mi na Konsultacjach Społecznych w dniu 15 lutego 2011 roku w Sulejowie, wariantów – korytarzy projektowanej drogi S12.

Jednocześnie w porozumieniu z innymi użytkownikami ogrodu R.O.D. Sahara w Kolonii Witów, załączam wydruk mapki jako Załącznik nr 1 z propozycją odcinka korytarza drogi S12 oznaczonego linią czarną ze znakiem „X"

Uzasadnienie mojej decyzji:

Proponowany przeze mnie przebieg drogi S12 jest tożsamościowy z wnioskami mieszkańców wsi Kolonia Witów, Witów, Kolonia Zalesice, Zalesice. Projekt zaprezentowany przez Arcadis obejmuje w korytarzu przedmiotowej drogi działki w Rodzinnym Ogrodzie Sahara w Kolonii Witów, którego jestem członkiem.

Ustawa o Rodzinnych Ogrodach Działkowych z 28.07.2005r. w rozdz. 1 art. 3 stanowi „ Spełniając pozytywną rolę w urbanistyce i ekosystemie miast i gmin, Ogrody Działkowe stanowią tereny zielone w rozumieniu innych ustaw, których funkcja polega w szczególności na przywracaniu społeczności i przyrodzie terenów zdegradowanych, ochronie środowiska przyrodniczego, kształtowaniu zdrowego otoczenia człowieka, pozytywnym wpływie na warunki ekologiczne w miastach, ochronie składników przyrody oraz poprawie warunków bytowych społeczności miejskich."

301

Ponadto w art.4 Ustawodawca stwierdza: „ Rodzinne Ogrody Działkowe są urządzeniami użyteczności publicznej, służącymi zaspokajaniu wypoczynkowych, rekreacyjnych i innych potrzeb socjalnych członków społeczności lokalnych, poprzez zapewnienie im powszechnego dostępu do terenów Rodzinnych Ogrodów Działkowych, oraz działek dających możliwość upraw ogrodniczych na własne potrzeby, a także podniesienie standardów ekologicznych otoczenia", a w art. 5 „ Rodzinne Ogrody Działkowe jako tereny zielone podlegają ochronie prawnej przewidzianej w przepisach o Ochronie gruntów rolnych i leśnych, a także w przepisach dot. Ochrony przyrody i ochrony środowiska

Ogród Działkowy Sahara zrzesza 361 rodzin. Są to tak jak ja mieszkańcy Piotrkowa Trybunalskiego, dla których działka jest jedyną oazą spokoju poza miastem. Dużą grupę stanowią emeryci prowadzący uprawę warzyw i owoców na potrzeby rodziny, co biorąc pod uwagę ich sytuację finansową ma duże znaczenie. Działka dla mnie i mojej rodziny jest również miejscem wypoczynku, rekreacji i realizacji zainteresowań. Tak jak większości działkowców pobyt na działce jest, z uwagi na sytuację finansową, substytutem wyjazdu na urlop razem z rodziną. Pozbawienie mnie możliwości korzystania z działki będzie więc krzywdzące. Ogród nasz jest miejscem integracji rodzin, pracy na rzecz zachowania i rozwoju terenów zielonych, a dla dzieci i seniorów terenem rekreacji.

Ogród nasz graniczy z drogami gminnymi od północy i zachodu. Ograniczenie go więc również od południa poprzez proponowany przebieg drogi S12 spowoduje w pewnym stopniu utratę wszystkich jego funkcji. Uważam, że przebieg korytarza sugerowany na załączonej mapie, pozwoli zachować istniejący stan. Ta propozycja nie zwiększa długości proponowanej przez Państwa drogi, oraz zachowuje jej wyprofilowanie, ponieważ jest lustrzanym odbiciem zielonej wersji korytarza przenoszących ją jedynie bardzie w kierunku południowo-wschodnim. Zaznaczyć chcę , że nie jestem przeciwnikiem budowy tej drogi. Mam jedynie na względzie zaproponowanie przebiegu tej trasy tak aby w jak najmniejszym stopniu była ze szkodą dla mnie.

Mając nadzieję na to, iż moje uwagi przyniosą pozytywne decyzję

Pozostaję z wyrazami szacunku

Piotrków Tryb. 22.02.2011
(miejscowość, data)

Helena Flak
(czytelny podpis zgłaszającego))*

**) dane obowiązkowe*

301

Informacje dodatkowe:

1. *Wniosek, uwagę, zastrzeżenie może złożyć zainteresowana osoba prawna lub fizyczna tylko w formie pisemnej, z wykorzystaniem niniejszego wzoru druku.*
2. *Bezwzględnie obowiązuje podpisanie wypełnionego druku. Wniosek, uwaga, zastrzeżenie złożone na druku bez podpisu nie będą rozpatrywane.*
3. *Wypełniony druk winien być złożony w terminie do 14 dni licząc od dnia przeprowadzonego spotkania informacyjnego w gminie właściwej dla wskazanego adresy zgłaszającego.*
4. *Wypełniony druk należy przesłać:*
   - *pocztą na adres:* ***ARCADIS Sp. z o.o.***
     Biuro Infrastruktury Drogowej w Radomiu,
     Al. J. Grzecznarowskiego 2
     26 – 600 RADOM
   - *faksem na nr :* ***48 363 07 81***
   - *mailem na adres:* *konsultacje.radom@arcadis.pl* , *dołączając skan wypełnionego druku .*

Załącznik Nr 1

301

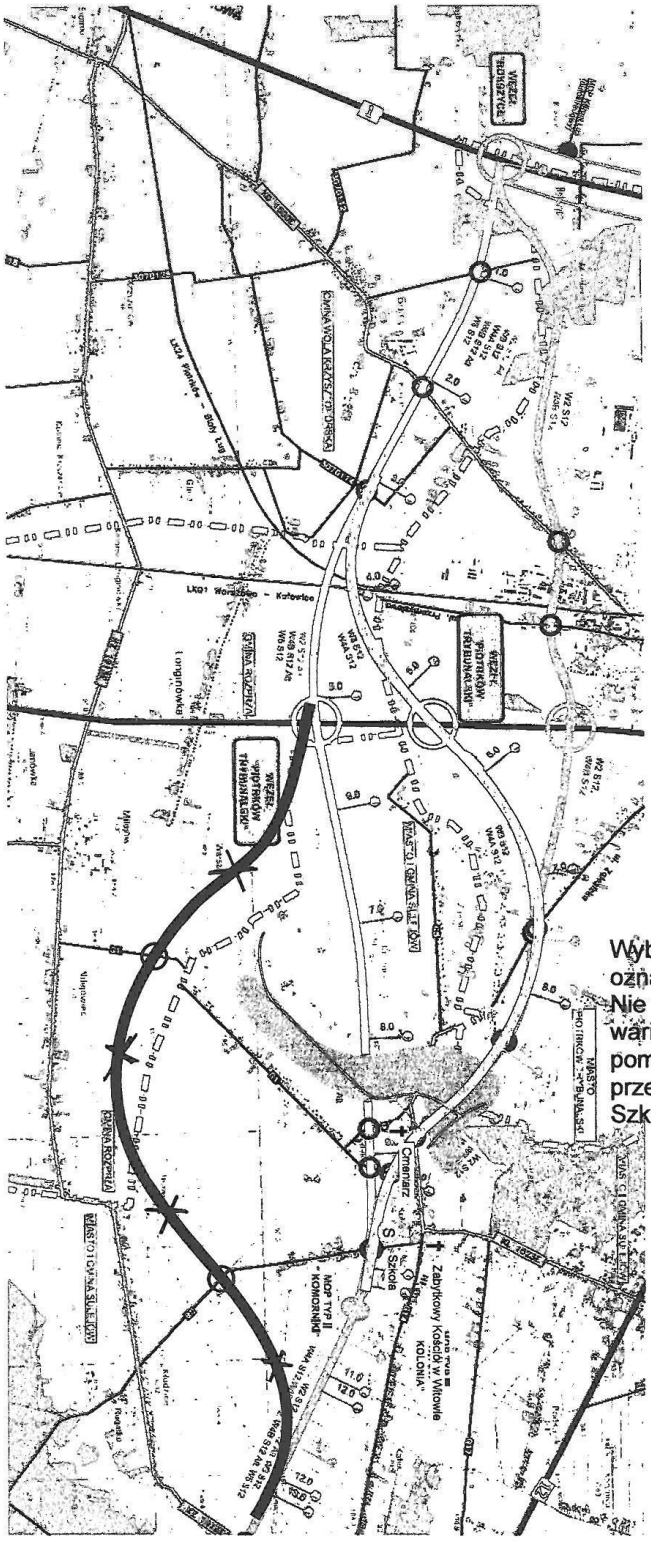

Wybieram wariant odcinka korytarza oznaczony czarną linią.
Nie wyrażam zgody na pozostałe warianty (zielony, niebieski, pomarańczowy) lub ich odcinki przechodzące na wysokości Szkoły Podstawowej w Witowie.

22.02.2011 Helena Pl...

data i czytelny podpis

ARCADIS Sp. z o.o.
Biuro Infrastruktury Drogowej w Radomiu
WPŁYNĘŁO
dn. 24.02.2011 r.
L. dz. 918

WNIOSKI, UWAGI, ZASTRZEŻENIA

dotyczące wariantów przebiegu korytarzy dróg ekspresowych: S12 i S74,
zgłoszone w okresie wstępnych konsultacji społecznych projektu pn:

„Droga ekspresowa S12 na odcinku Piotrków Trybunalski (A1) – Opoczno (gr. woj. łódzkiego i mazowieckiego) oraz droga ekspresowa S74 na odcinku Sulejów (S12) – gr. woj. łódzkiego i świętokrzyskiego"

302

Zgłaszający:

Imię i nazwisko lub nazwa firmy *) Marcin Skrzypczyk

Adres *)

Gmina *) Piotrków Tryb.

Treści wniosków, uwag, zastrzeżeń:

Ja niżej podpisany (a) oświadczam, że nie zgadzam się na żaden z przedstawionych mi na Konsultacjach Społecznych w dniu 15 lutego 2011 roku w Sulejowie, wariantów – korytarzy projektowanej drogi S12.

Jednocześnie w porozumieniu z innymi użytkownikami ogrodu R.O.D. Sahara w Kolonii Witów, załączam wydruk mapki jako Załącznik nr 1 z propozycją odcinka korytarza drogi S12 oznaczonego linią czarną ze znakiem „X"

Uzasadnienie mojej decyzji:

Proponowany przeze mnie przebieg drogi S12 jest tożsamościowy z wnioskami mieszkańców wsi Kolonia Witów, Witów, Kolonia Zalesice, Zalesice. Projekt zaprezentowany przez Arcadis obejmuje w korytarzu przedmiotowej drogi działki w Rodzinnym Ogrodzie Sahara w Kolonii Witów, którego jestem członkiem.

Ustawa o Rodzinnych Ogrodach Działkowych z 28.07.2005r. w rozdz. 1 art. 3 stanowi „ Spełniając pozytywną rolę w urbanistyce i ekosystemie miast i gmin, Ogrody Działkowe stanowią tereny zielone w rozumieniu innych ustaw, których funkcja polega w szczególności na przywracaniu społeczności i przyrodzie terenów zdegradowanych, ochronie środowiska przyrodniczego, kształtowaniu zdrowego otoczenia człowieka, pozytywnym wpływie na warunki ekologiczne w miastach, ochronie składników przyrody oraz poprawie warunków bytowych społeczności miejskich."

302

Ponadto w art.4 Ustawodawca stwierdza: „ Rodzinne Ogrody Działkowe są urządzeniami użyteczności publicznej, służącymi zaspokajaniu wypoczynkowych, rekreacyjnych i innych potrzeb socjalnych członków społeczności lokalnych, poprzez zapewnienie im powszechnego dostępu do terenów Rodzinnych Ogrodów Działkowych, oraz działek dających możliwość upraw ogrodniczych na własne potrzeby, a także podniesienie standardów ekologicznych otoczenia", a w art. 5 „ Rodzinne Ogrody Działkowe jako tereny zielone podlegają ochronie prawnej przewidzianej w przepisach o Ochronie gruntów rolnych i leśnych, a także w przepisach dot. Ochrony przyrody i ochrony środowiska

Ogród Działkowy Sahara zrzesza 361 rodzin. Są to tak jak ja mieszkańcy Piotrkowa Trybunalskiego, dla których działka jest jedyną oazą spokoju poza miastem. Dużą grupę stanowią emeryci prowadzący uprawę warzyw i owoców na potrzeby rodziny, co biorąc pod uwagę ich sytuację finansową ma duże znaczenie. Działka dla mnie i mojej rodziny jest również miejscem wypoczynku, rekreacji i realizacji zainteresowań. Tak jak większości działkowców pobyt na działce jest, z uwagi na sytuację finansową, substytutem wyjazdu na urlop razem z rodziną. Pozbawienie mnie możliwości korzystania z działki będzie więc krzywdzące. Ogród nasz jest miejscem integracji rodzin, pracy na rzecz zachowania i rozwoju terenów zielonych, a dla dzieci i seniorów terenem rekreacji.

Ogród nasz graniczy z drogami gminnymi od północy i zachodu. Ograniczenie go więc również od południa poprzez proponowany przebieg drogi S12 spowoduje w pewnym stopniu utratę wszystkich jego funkcji. Uważam, że przebieg korytarza sugerowany na załączonej mapie, pozwoli zachować istniejący stan. Ta propozycja nie zwiększa długości proponowanej przez Państwa drogi, oraz zachowuje jej wyprofilowanie, ponieważ jest lustrzanym odbiciem zielonej wersji korytarza przenoszących ją jedynie bardzie w kierunku południowo-wschodnim. Zaznaczyć chcę , że nie jestem przeciwnikiem budowy tej drogi. Mam jedynie na względzie zaproponowanie przebiegu tej trasy tak aby w jak najmniejszym stopniu była ze szkodą dla mnie.

Mając nadzieję na to, iż moje uwagi przyniosą pozytywne decyzję

Pozostaję z wyrazami szacunku

Piotrków Tryb. 22.02.2011r.
(miejscowość, data)

M. Skrzypczyk
(czytelny podpis zgłaszającego))*

*) *dane obowiązkowe*

302

Informacje dodatkowe:

1. *Wniosek, uwagę, zastrzeżenie może złożyć zainteresowana osoba prawna lub fizyczna tylko w formie pisemnej, z wykorzystaniem niniejszego wzoru druku.*
2. *Bezwzględnie obowiązuje podpisanie wypełnionego druku. Wniosek, uwaga, zastrzeżenie złożone na druku bez podpisu nie będą rozpatrywane.*
3. *Wypełniony druk winien być złożony w terminie do 14 dni licząc od dnia przeprowadzonego spotkania informacyjnego w gminie właściwej dla wskazanego adresy zgłaszającego.*
4. *Wypełniony druk należy przesłać:*
   - *pocztą na adres:* ***ARCADIS Sp. z o.o.***
     Biuro Infrastruktury Drogowej w Radomiu,
     Al. J. Grzecznarowskiego 2
     26 – 600 RADOM
   - *faksem na nr :* ***48 363 07 81***
   - *mailem na adres:* *konsultacje.radom@arcadis.pl* , *dołączając skan wypełnionego druku .*

Załącznik Nr 1

302

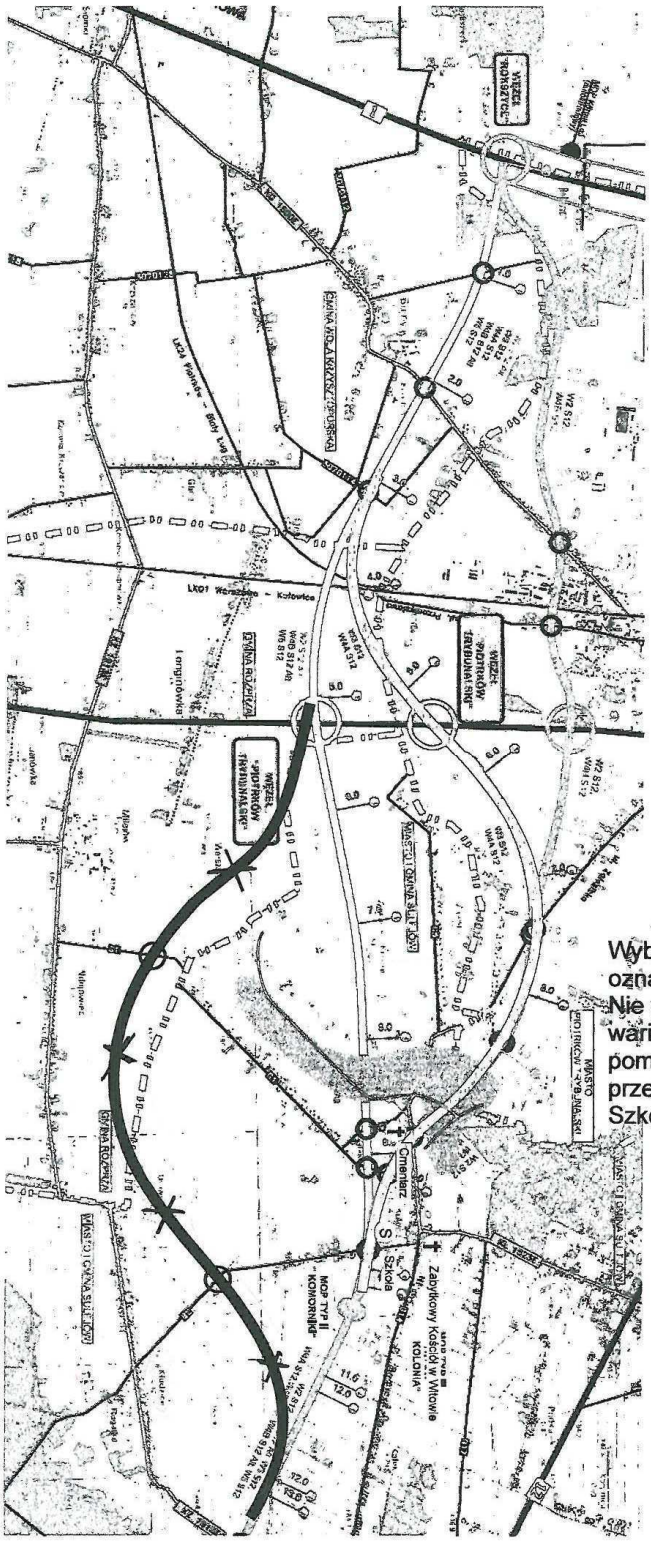

Wybieram wariant odcinka korytarza oznaczony czarną linią.
Nie wyrażam zgody na pozostałe warianty (zielony, niebieski, pomarańczowy) lub ich odcinki przechodzące na wysokości Szkoły Podstawowej w Witowie.

22.02.2011r. M. Stnypczyk
data i czytelny podpis

ARCADIS Sp. z o.o.
Biuro Infrastruktury Drogowej w Radomiu
WPŁYNĘŁO
dn. 24.02.2011 r.
L. dz. 9179

WNIOSKI, UWAGI, ZASTRZEŻENIA

dotyczące wariantów przebiegu korytarzy dróg ekspresowych: S12 i S74,
zgłoszone w okresie wstępnych konsultacji społecznych projektu pn:

„Droga ekspresowa S12 na odcinku Piotrków Trybunalski (A1) – Opoczno (gr. woj. łódzkiego i mazowieckiego) oraz droga ekspresowa S74 na odcinku Sulejów (S12) – gr. woj. łódzkiego i świętokrzyskiego"

303

Zgłaszający:

Imię i nazwisko lub nazwa firmy *) Paweł Kazimierz Plak

Adres *) .....

Gmina *) Grabica - Dąb

Treści wniosków, uwag, zastrzeżeń:

Ja niżej podpisany (a) oświadczam, że nie zgadzam się na żaden z przedstawionych mi na Konsultacjach Społecznych w dniu 15 lutego 2011 roku w Sulejowie, wariantów – korytarzy projektowanej drogi S12.

Jednocześnie w porozumieniu z innymi użytkownikami ogrodu R.O.D. Sahara w Kolonii Witów, załączam wydruk mapki jako Załącznik nr 1 z propozycją odcinka korytarza drogi S12 oznaczonego linią czarną ze znakiem „X"

Uzasadnienie mojej decyzji:

Proponowany przeze mnie przebieg drogi S12 jest tożsamościowy z wnioskami mieszkańców wsi Kolonia Witów, Witów, Kolonia Zalesice, Zalesice. Projekt zaprezentowany przez Arcadis obejmuje w korytarzu przedmiotowej drogi działki w Rodzinnym Ogrodzie Sahara w Kolonii Witów, którego jestem członkiem.

Ustawa o Rodzinnych Ogrodach Działkowych z 28.07.2005r. w rozdz. 1 art. 3 stanowi „ Spełniając pozytywną rolę w urbanistyce i ekosystemie miast i gmin, Ogrody Działkowe stanowią tereny zielone w rozumieniu innych ustaw, których funkcja polega w szczególności na przywracaniu społeczności i przyrodzie terenów zdegradowanych, ochronie środowiska przyrodniczego, kształtowaniu zdrowego otoczenia człowieka, pozytywnym wpływie na warunki ekologiczne w miastach, ochronie składników przyrody oraz poprawie warunków bytowych społeczności miejskich."

303

Ponadto w art.4 Ustawodawca stwierdza: „ Rodzinne Ogrody Działkowe są urządzeniami użyteczności publicznej, służącymi zaspokajaniu wypoczynkowych, rekreacyjnych i innych potrzeb socjalnych członków społeczności lokalnych, poprzez zapewnienie im powszechnego dostępu do terenów Rodzinnych Ogrodów Działkowych, oraz działek dających możliwość upraw ogrodniczych na własne potrzeby, a także podniesienie standardów ekologicznych otoczenia", a w art. 5 „ Rodzinne Ogrody Działkowe jako tereny zielone podlegają ochronie prawnej przewidzianej w przepisach o Ochronie gruntów rolnych i leśnych, a także w przepisach dot. Ochrony przyrody i ochrony środowiska

Ogród Działkowy Sahara zrzesza 361 rodzin. Są to tak jak ja mieszkańcy Piotrkowa Trybunalskiego, dla których działka jest jedyną oazą spokoju poza miastem. Dużą grupę stanowią emeryci prowadzący uprawę warzyw i owoców na potrzeby rodziny, co biorąc pod uwagę ich sytuację finansową ma duże znaczenie. Działka dla mnie i mojej rodziny jest również miejscem wypoczynku, rekreacji i realizacji zainteresowań. Tak jak większości działkowców pobyt na działce jest, z uwagi na sytuację finansową, substytutem wyjazdu na urlop razem z rodziną. Pozbawienie mnie możliwości korzystania z działki będzie więc krzywdzące. Ogród nasz jest miejscem integracji rodzin, pracy na rzecz zachowania i rozwoju terenów zielonych, a dla dzieci i seniorów terenem rekreacji.

Ogród nasz graniczy z drogami gminnymi od północy i zachodu. Ograniczenie go więc również od południa poprzez proponowany przebieg drogi S12 spowoduje w pewnym stopniu utratę wszystkich jego funkcji. Uważam, że przebieg korytarza sugerowany na załączonej mapie, pozwoli zachować istniejący stan. Ta propozycja nie zwiększa długości proponowanej przez Państwa drogi, oraz zachowuje jej wyprofilowanie, ponieważ jest lustrzanym odbiciem zielonej wersji korytarza przenoszących ją jedynie bardzie w kierunku południowo-wschodnim. Zaznaczyć chcę , że nie jestem przeciwnikiem budowy tej drogi. Mam jedynie na względzie zaproponowanie przebiegu tej trasy tak aby w jak najmniejszym stopniu była ze szkodą dla mnie.

Mając nadzieję na to, iż moje uwagi przyniosą pozytywne decyzję

Pozostaję z wyrazami szacunku

Piotrków - Tryb.

22-02-2011 r.
(miejscowość, data)

(czytelny podpis zgłaszającego))*

*) *dane obowiązkowe*

303

Informacje dodatkowe:

1. *Wniosek, uwagę, zastrzeżenie może złożyć zainteresowana osoba prawna lub fizyczna tylko w formie pisemnej, z wykorzystaniem niniejszego wzoru druku.*
2. *Bezwzględnie obowiązuje podpisanie wypełnionego druku. Wniosek, uwaga, zastrzeżenie złożone na druku bez podpisu nie będą rozpatrywane.*
3. *Wypełniony druk winien być złożony w terminie do 14 dni licząc od dnia przeprowadzonego spotkania informacyjnego w gminie właściwej dla wskazanego adresy zgłaszającego.*
4. *Wypełniony druk należy przesłać:*
   - *pocztą na adres:* ***ARCADIS Sp. z o.o.***
     Biuro Infrastruktury Drogowej w Radomiu,
     Al. J. Grzecznarowskiego 2
     26 – 600 RADOM
   - *faksem na nr :* ***48 363 07 81***
   - *mailem na adres:* *konsultacje.radom@arcadis.pl* , *dołączając skan wypełnionego druku .*

Załącznik Nr 1

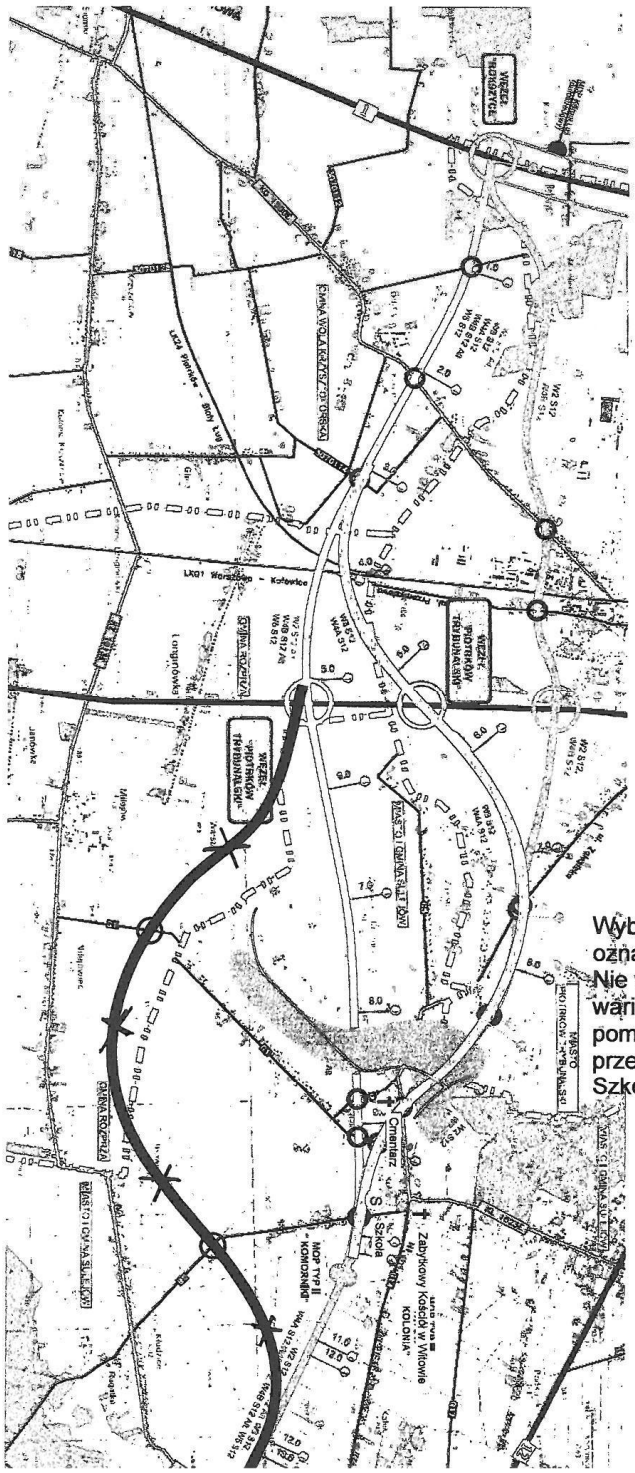

303

Wybieram wariant odcinka korytarza oznaczony czarną linią.
Nie wyrażam zgody na pozostałe warianty (zielony, niebieski, pomarańczowy) lub ich odcinki przechodzące na wysokości Szkoły Podstawowej w Witowie.

22-02-2011 r. G. Gładz

data i czytelny podpis

ARCADIS Sp. z o.o.
Biuro Infrastruktury Drogowej w Radomiu
WPŁYNĘŁO
dn. 24.02.2011 r.
L. dz. 91/10

12

WNIOSKI, UWAGI, ZASTRZEŻENIA

dotyczące wariantów przebiegu korytarzy dróg ekspresowych: S12 i S74,
zgłoszone w okresie wstępnych konsultacji społecznych projektu pn:

„Droga ekspresowa S12 na odcinku Piotrków Trybunalski (A1) – Opoczno (gr. woj. łódzkiego i mazowieckiego) oraz droga ekspresowa S74 na odcinku Sulejów (S12) – gr. woj. łódzkiego i świętokrzyskiego"

304

Zgłaszający:

Imię i nazwisko lub nazwa firmy *) PIOTR BABASZ

Adres *)

Gmina *) Piotrków Trybunalski

Treści wniosków, uwag, zastrzeżeń:

Ja niżej podpisany (a) oświadczam, że nie zgadzam się na żaden z przedstawionych mi na Konsultacjach Społecznych w dniu 15 lutego 2011 roku w Sulejowie, wariantów – korytarzy projektowanej drogi S12.

Jednocześnie w porozumieniu z innymi użytkownikami ogrodu R.O.D. Sahara w Kolonii Witów, załączam wydruk mapki jako Załącznik nr 1 z propozycją odcinka korytarza drogi S12 oznaczonego linią czarną ze znakiem „X"

Uzasadnienie mojej decyzji:

Proponowany przeze mnie przebieg drogi S12 jest tożsamościowy z wnioskami mieszkańców wsi Kolonia Witów, Witów, Kolonia Zalesice, Zalesice. Projekt zaprezentowany przez Arcadis obejmuje w korytarzu przedmiotowej drogi działki w Rodzinnym Ogrodzie Sahara w Kolonii Witów, którego jestem członkiem.

Ustawa o Rodzinnych Ogrodach Działkowych z 28.07.2005r. w rozdz. 1 art. 3 stanowi „ Spełniając pozytywną rolę w urbanistyce i ekosystemie miast i gmin, Ogrody Działkowe stanowią tereny zielone w rozumieniu innych ustaw, których funkcja polega w szczególności na przywracaniu społeczności i przyrodzie terenów zdegradowanych, ochronie środowiska przyrodniczego, kształtowaniu zdrowego otoczenia człowieka, pozytywnym wpływie na warunki ekologiczne w miastach, ochronie składników przyrody oraz poprawie warunków bytowych społeczności miejskich."

304

Ponadto w art.4 Ustawodawca stwierdza: „ Rodzinne Ogrody Działkowe są urządzeniami użyteczności publicznej, służącymi zaspokajaniu wypoczynkowych, rekreacyjnych i innych potrzeb socjalnych członków społeczności lokalnych, poprzez zapewnienie im powszechnego dostępu do terenów Rodzinnych Ogrodów Działkowych, oraz działek dających możliwość upraw ogrodniczych na własne potrzeby, a także podniesienie standardów ekologicznych otoczenia", a w art. 5 „ Rodzinne Ogrody Działkowe jako tereny zielone podlegają ochronie prawnej przewidzianej w przepisach o Ochronie gruntów rolnych i leśnych, a także w przepisach dot. Ochrony przyrody i ochrony środowiska

Ogród Działkowy Sahara zrzesza 361 rodzin. Są to tak jak ja mieszkańcy Piotrkowa Trybunalskiego, dla których działka jest jedyną oazą spokoju poza miastem. Dużą grupę stanowią emeryci prowadzący uprawę warzyw i owoców na potrzeby rodziny, co biorąc pod uwagę ich sytuację finansową ma duże znaczenie. Działka dla mnie i mojej rodziny jest również miejscem wypoczynku, rekreacji i realizacji zainteresowań. Tak jak większości działkowców pobyt na działce jest, z uwagi na sytuację finansową, substytutem wyjazdu na urlop razem z rodziną. Pozbawienie mnie możliwości korzystania z działki będzie więc krzywdzące. Ogród nasz jest miejscem integracji rodzin, pracy na rzecz zachowania i rozwoju terenów zielonych, a dla dzieci i seniorów terenem rekreacji.

Ogród nasz graniczy z drogami gminnymi od północy i zachodu. Ograniczenie go więc również od południa poprzez proponowany przebieg drogi S12 spowoduje w pewnym stopniu utratę wszystkich jego funkcji. Uważam, że przebieg korytarza sugerowany na załączonej mapie, pozwoli zachować istniejący stan. Ta propozycja nie zwiększa długości proponowanej przez Państwa drogi, oraz zachowuje jej wyprofilowanie, ponieważ jest lustrzanym odbiciem zielonej wersji korytarza przenoszących ją jedynie bardzie w kierunku południowo-wschodnim. Zaznaczyć chcę , że nie jestem przeciwnikiem budowy tej drogi. Mam jedynie na względzie zaproponowanie przebiegu tej trasy tak aby w jak najmniejszym stopniu była ze szkodą dla mnie.

Mając nadzieję na to, iż moje uwagi przyniosą pozytywne decyzję

Pozostaję z wyrazami szacunku

22.02.2017 Piotrków Tryb. — Ignacy Piotr
(miejscowość, data) (czytelny podpis zgłaszającego)*)

*) dane obowiązkowe

304

Informacje dodatkowe:

1. *Wniosek, uwagę, zastrzeżenie może złożyć zainteresowana osoba prawna lub fizyczna tylko w formie pisemnej, z wykorzystaniem niniejszego wzoru druku.*
2. *Bezwzględnie obowiązuje podpisanie wypełnionego druku. Wniosek, uwaga, zastrzeżenie złożone na druku bez podpisu nie będą rozpatrywane.*
3. *Wypełniony druk winien być złożony w terminie do 14 dni licząc od dnia przeprowadzonego spotkania informacyjnego w gminie właściwej dla wskazanego adresy zgłaszającego.*
4. *Wypełniony druk należy przesłać:*
   - *pocztą na adres:* ***ARCADIS Sp. z o.o.***
     Biuro Infrastruktury Drogowej w Radomiu,
     Al. J. Grzecznarowskiego 2
     26 – 600 RADOM
   - *faksem na nr :* ***48 363 07 81***
   - *mailem na adres:* *konsultacje.radom@arcadis.pl* , *dołączając skan wypełnionego druku .*

Załącznik Nr 1

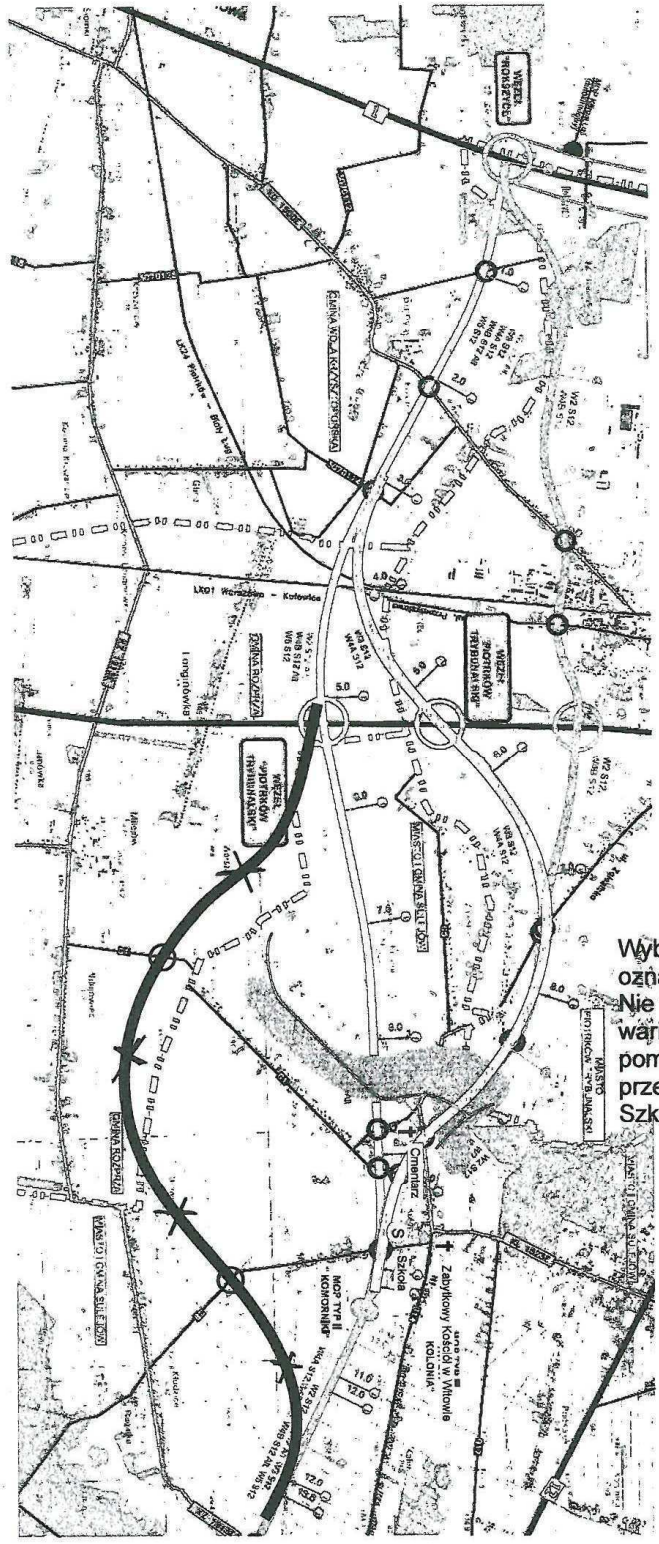

304

Wybieram wariant odcinka korytarza oznaczony czarną linią.
Nie wyrażam zgody na pozostałe warianty (zielony, niebieski, pomarańczowy) lub ich odcinki przechodzące na wysokości Szkoły Podstawowej w Witowie.

.....
data i czytelny podpis

22.02.2017

ARCADIS Sp. z o.o.
Biuro Infrastruktury Drogowej w Radomiu
WPŁYNĘŁO
dn. 24.02.2011r.
L. dz. 91/11

WNIOSKI, UWAGI, ZASTRZEŻENIA

dotyczące wariantów przebiegu korytarzy dróg ekspresowych: S12 i S74,
zgłoszone w okresie wstępnych konsultacji społecznych projektu pn:

„Droga ekspresowa S12 na odcinku Piotrków Trybunalski (A1) – Opoczno (gr. woj. łódzkiego i mazowieckiego) oraz droga ekspresowa S74 na odcinku Sulejów (S12) – gr. woj. łódzkiego i świętokrzyskiego"

305

Zgłaszający:

Imię i nazwisko lub nazwa firmy *) Tomasz Ostrowski

Adres *) .....

Gmina *) Piotrków Tryb.

Treści wniosków, uwag, zastrzeżeń:

Ja niżej podpisany (a) oświadczam, że nie zgadzam się na żaden z przedstawionych mi na Konsultacjach Społecznych w dniu 15 lutego 2011 roku w Sulejowie, wariantów – korytarzy projektowanej drogi S12.

Jednocześnie w porozumieniu z innymi użytkownikami ogrodu R.O.D. Sahara w Kolonii Witów, załączam wydruk mapki jako Załącznik nr 1 z propozycją odcinka korytarza drogi S12 oznaczonego linią czarną ze znakiem „X"

Uzasadnienie mojej decyzji:

Proponowany przeze mnie przebieg drogi S12 jest tożsamościowy z wnioskami mieszkańców wsi Kolonia Witów, Witów, Kolonia Zalesice, Zalesice. Projekt zaprezentowany przez Arcadis obejmuje w korytarzu przedmiotowej drogi działki w Rodzinnym Ogrodzie Sahara w Kolonii Witów, którego jestem członkiem.

Ustawa o Rodzinnych Ogrodach Działkowych z 28.07.2005r. w rozdz. 1 art. 3 stanowi „ Spełniając pozytywną rolę w urbanistyce i ekosystemie miast i gmin, Ogrody Działkowe stanowią tereny zielone w rozumieniu innych ustaw, których funkcja polega w szczególności na przywracaniu społeczności i przyrodzie terenów zdegradowanych, ochronie środowiska przyrodniczego, kształtowaniu zdrowego otoczenia człowieka, pozytywnym wpływie na warunki ekologiczne w miastach, ochronie składników przyrody oraz poprawie warunków bytowych społeczności miejskich."

ARCADIS
Infrastruktura · Woda · Środowisko · Budownictwo

Strona 1 z 3

305

Ponadto w art.4 Ustawodawca stwierdza: „ Rodzinne Ogrody Działkowe są urządzeniami użyteczności publicznej, służącymi zaspokajaniu wypoczynkowych, rekreacyjnych i innych potrzeb socjalnych członków społeczności lokalnych, poprzez zapewnienie im powszechnego dostępu do terenów Rodzinnych Ogrodów Działkowych, oraz działek dających możliwość upraw ogrodniczych na własne potrzeby, a także podniesienie standardów ekologicznych otoczenia", a w art. 5 „ Rodzinne Ogrody Działkowe jako tereny zielone podlegają ochronie prawnej przewidzianej w przepisach o Ochronie gruntów rolnych i leśnych, a także w przepisach dot. Ochrony przyrody i ochrony środowiska

Ogród Działkowy Sahara zrzesza 361 rodzin. Są to tak jak ja mieszkańcy Piotrkowa Trybunalskiego, dla których działka jest jedyną oazą spokoju poza miastem. Dużą grupę stanowią emeryci prowadzący uprawę warzyw i owoców na potrzeby rodziny, co biorąc pod uwagę ich sytuację finansową ma duże znaczenie. Działka dla mnie i mojej rodziny jest również miejscem wypoczynku, rekreacji i realizacji zainteresowań. Tak jak większości działkowców pobyt na działce jest, z uwagi na sytuację finansową, substytutem wyjazdu na urlop razem z rodziną. Pozbawienie mnie możliwości korzystania z działki będzie więc krzywdzące. Ogród nasz jest miejscem integracji rodzin, pracy na rzecz zachowania i rozwoju terenów zielonych, a dla dzieci i seniorów terenem rekreacji.

Ogród nasz graniczy z drogami gminnymi od północy i zachodu. Ograniczenie go więc również od południa poprzez proponowany przebieg drogi S12 spowoduje w pewnym stopniu utratę wszystkich jego funkcji. Uważam, że przebieg korytarza sugerowany na załączonej mapie, pozwoli zachować istniejący stan. Ta propozycja nie zwiększa długości proponowanej przez Państwa drogi, oraz zachowuje jej wyprofilowanie, ponieważ jest lustrzanym odbiciem zielonej wersji korytarza przenoszących ją jedynie bardzie w kierunku południowo-wschodnim. Zaznaczyć chcę , że nie jestem przeciwnikiem budowy tej drogi. Mam jedynie na względzie zaproponowanie przebiegu tej trasy tak aby w jak najmniejszym stopniu była ze szkodą dla mnie.

Mając nadzieję na to, iż moje uwagi przyniosą pozytywne decyzję

Pozostaję z wyrazami szacunku

12.02.2011 Piotrków Tryb. — Ostrowski Tomasz

(miejscowość, data) (czytelny podpis zgłaszającego)*)

*) dane obowiązkowe

305

Informacje dodatkowe:

1. *Wniosek, uwagę, zastrzeżenie może złożyć zainteresowana osoba prawna lub fizyczna tylko w formie pisemnej, z wykorzystaniem niniejszego wzoru druku.*
2. *Bezwzględnie obowiązuje podpisanie wypełnionego druku. Wniosek, uwaga, zastrzeżenie złożone na druku bez podpisu nie będą rozpatrywane.*
3. *Wypełniony druk winien być złożony w terminie do 14 dni licząc od dnia przeprowadzonego spotkania informacyjnego w gminie właściwej dla wskazanego adresy zgłaszającego.*
4. *Wypełniony druk należy przesłać:*
   - *pocztą na adres:* ***ARCADIS Sp. z o.o.***
     Biuro Infrastruktury Drogowej w Radomiu,
     Al. J. Grzecznarowskiego 2
     26 – 600 RADOM
   - *faksem na nr :* ***48 363 07 81***
   - *mailem na adres:* *konsultacje.radom@arcadis.pl* , *dołączając skan wypełnionego druku .*

Załącznik Nr 1

305

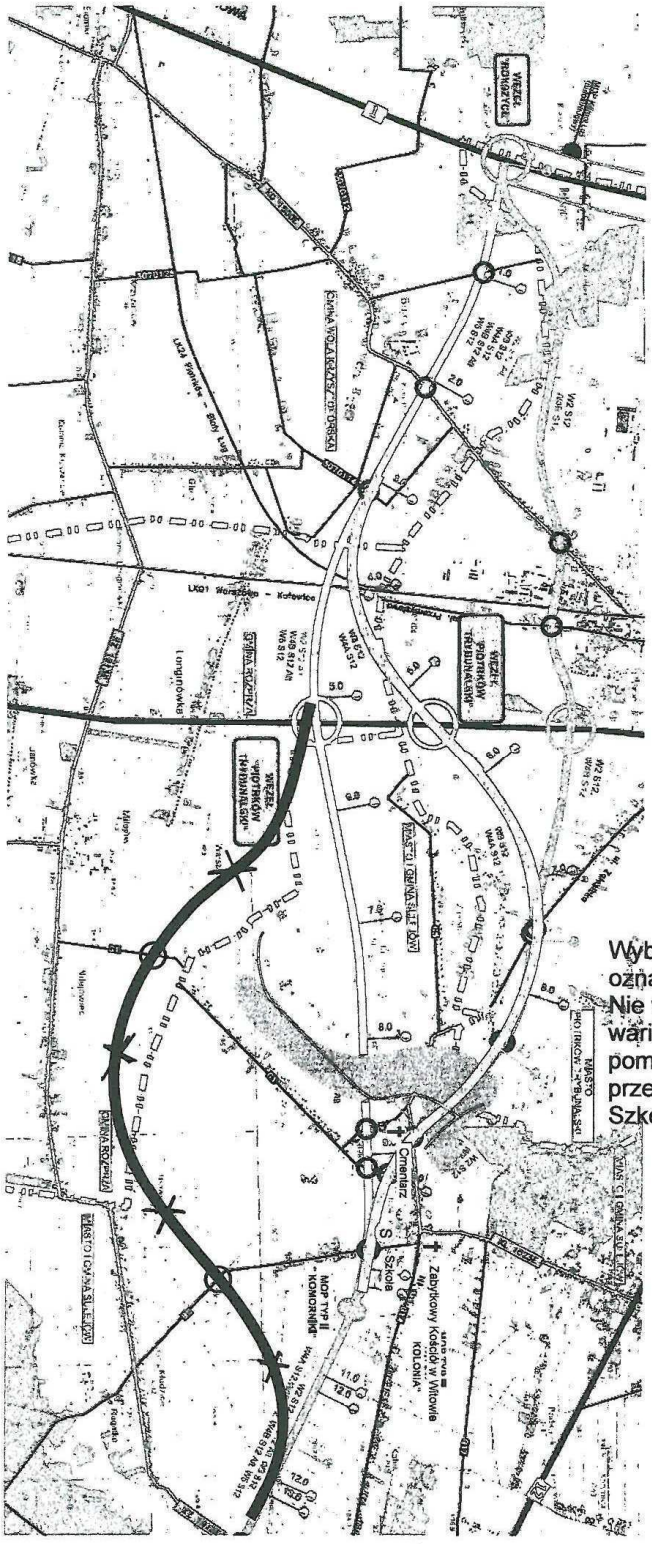

Wybieram wariant odcinka korytarza oznaczony czarną linią.
Nie wyrażam zgody na pozostałe warianty (zielony, niebieski, pomarańczowy) lub ich odcinki przechodzące na wysokości Szkoły Podstawowej w Witowie.

22.09.201 Ostrowski Tomasz

data i czytelny podpis

ARCADIS Sp. z o.o.
Biuro Infrastruktury Drogowej w ...
WPŁYNĘŁO
dn. 24.02.2011 r.
l. dz. 911/12

WNIOSKI, UWAGI, ZASTRZEŻENIA

dotyczące wariantów przebiegu korytarzy dróg ekspresowych: S12 i S74,
zgłoszone w okresie wstępnych konsultacji społecznych projektu pn:

„Droga ekspresowa S12 na odcinku Piotrków Trybunalski (A1) – Opoczno (gr. woj. łódzkiego i mazowieckiego) oraz droga ekspresowa S74 na odcinku Sulejów (S12) – gr. woj. łódzkiego i świętokrzyskiego"

306

Zgłaszający:

Imię i nazwisko lub nazwa firmy *) MAREK GŁOWACKI

Adres *) .....

Gmina *) SULEJÓW

Treści wniosków, uwag, zastrzeżeń:

Ja niżej podpisany (a) oświadczam, że nie zgadzam się na żaden z przedstawionych mi na Konsultacjach Społecznych w dniu 15 lutego 2011 roku w Sulejowie, wariantów – korytarzy projektowanej drogi S12.

Jednocześnie w porozumieniu z innymi użytkownikami ogrodu R.O.D. Sahara w Kolonii Witów, załączam wydruk mapki jako Załącznik nr 1 z propozycją odcinka korytarza drogi S12 oznaczonego linią czarną ze znakiem „X"

Uzasadnienie mojej decyzji:

Proponowany przeze mnie przebieg drogi S12 jest tożsamościowy z wnioskami mieszkańców wsi Kolonia Witów, Witów, Kolonia Zalesice, Zalesice. Projekt zaprezentowany przez Arcadis obejmuje w korytarzu przedmiotowej drogi działki w Rodzinnym Ogrodzie Sahara w Kolonii Witów, którego jestem członkiem.

Ustawa o Rodzinnych Ogrodach Działkowych z 28.07.2005r. w rozdz. 1 art. 3 stanowi „ Spełniając pozytywną rolę w urbanistyce i ekosystemie miast i gmin, Ogrody Działkowe stanowią tereny zielone w rozumieniu innych ustaw, których funkcja polega w szczególności na przywracaniu społeczności i przyrodzie terenów zdegradowanych, ochronie środowiska przyrodniczego, kształtowaniu zdrowego otoczenia człowieka, pozytywnym wpływie na warunki ekologiczne w miastach, ochronie składników przyrody oraz poprawie warunków bytowych społeczności miejskich."

306

Ponadto w art.4 Ustawodawca stwierdza: „ Rodzinne Ogrody Działkowe są urządzeniami użyteczności publicznej, służącymi zaspokajaniu wypoczynkowych, rekreacyjnych i innych potrzeb socjalnych członków społeczności lokalnych, poprzez zapewnienie im powszechnego dostępu do terenów Rodzinnych Ogrodów Działkowych, oraz działek dających możliwość upraw ogrodniczych na własne potrzeby, a także podniesienie standardów ekologicznych otoczenia", a w art. 5 „ Rodzinne Ogrody Działkowe jako tereny zielone podlegają ochronie prawnej przewidzianej w przepisach o Ochronie gruntów rolnych i leśnych, a także w przepisach dot. Ochrony przyrody i ochrony środowiska

Ogród Działkowy Sahara zrzesza 361 rodzin. Są to tak jak ja mieszkańcy Piotrkowa Trybunalskiego, dla których działka jest jedyną oazą spokoju poza miastem. Dużą grupę stanowią emeryci prowadzący uprawę warzyw i owoców na potrzeby rodziny, co biorąc pod uwagę ich sytuację finansową ma duże znaczenie. Działka dla mnie i mojej rodziny jest również miejscem wypoczynku, rekreacji i realizacji zainteresowań. Tak jak większości działkowców pobyt na działce jest, z uwagi na sytuację finansową, substytutem wyjazdu na urlop razem z rodziną. Pozbawienie mnie możliwości korzystania z działki będzie więc krzywdzące. Ogród nasz jest miejscem integracji rodzin, pracy na rzecz zachowania i rozwoju terenów zielonych, a dla dzieci i seniorów terenem rekreacji.

Ogród nasz graniczy z drogami gminnymi od północy i zachodu. Ograniczenie go więc również od południa poprzez proponowany przebieg drogi S12 spowoduje w pewnym stopniu utratę wszystkich jego funkcji. Uważam, że przebieg korytarza sugerowany na załączonej mapie, pozwoli zachować istniejący stan. Ta propozycja nie zwiększa długości proponowanej przez Państwa drogi, oraz zachowuje jej wyprofilowanie, ponieważ jest lustrzanym odbiciem zielonej wersji korytarza przenoszących ją jedynie bardzie w kierunku południowo-wschodnim. Zaznaczyć chcę , że nie jestem przeciwnikiem budowy tej drogi. Mam jedynie na względzie zaproponowanie przebiegu tej trasy tak aby w jak najmniejszym stopniu była ze szkodą dla mnie.

Mając nadzieję na to, iż moje uwagi przyniosą pozytywne decyzję

Pozostaję z wyrazami szacunku

Piotrków Tryb 22.02.2021 — Głowacki Paweł

(miejscowość, data) — (czytelny podpis zgłaszającego)*)

*) dane obowiązkowe

306

Informacje dodatkowe:

1. *Wniosek, uwagę, zastrzeżenie może złożyć zainteresowana osoba prawna lub fizyczna tylko w formie pisemnej, z wykorzystaniem niniejszego wzoru druku.*
2. *Bezwzględnie obowiązuje podpisanie wypełnionego druku. Wniosek, uwaga, zastrzeżenie złożone na druku bez podpisu nie będą rozpatrywane.*
3. *Wypełniony druk winien być złożony w terminie do 14 dni licząc od dnia przeprowadzonego spotkania informacyjnego w gminie właściwej dla wskazanego adresy zgłaszającego.*
4. *Wypełniony druk należy przesłać:*
   - *pocztą na adres:* ***ARCADIS Sp. z o.o.***
     Biuro Infrastruktury Drogowej w Radomiu,
     Al. J. Grzecznarowskiego 2
     26 – 600 RADOM
   - *faksem na nr :* ***48 363 07 81***
   - *mailem na adres:* konsultacje.radom@arcadis.pl , *dołączając skan wypełnionego druku .*

Załącznik Nr 1

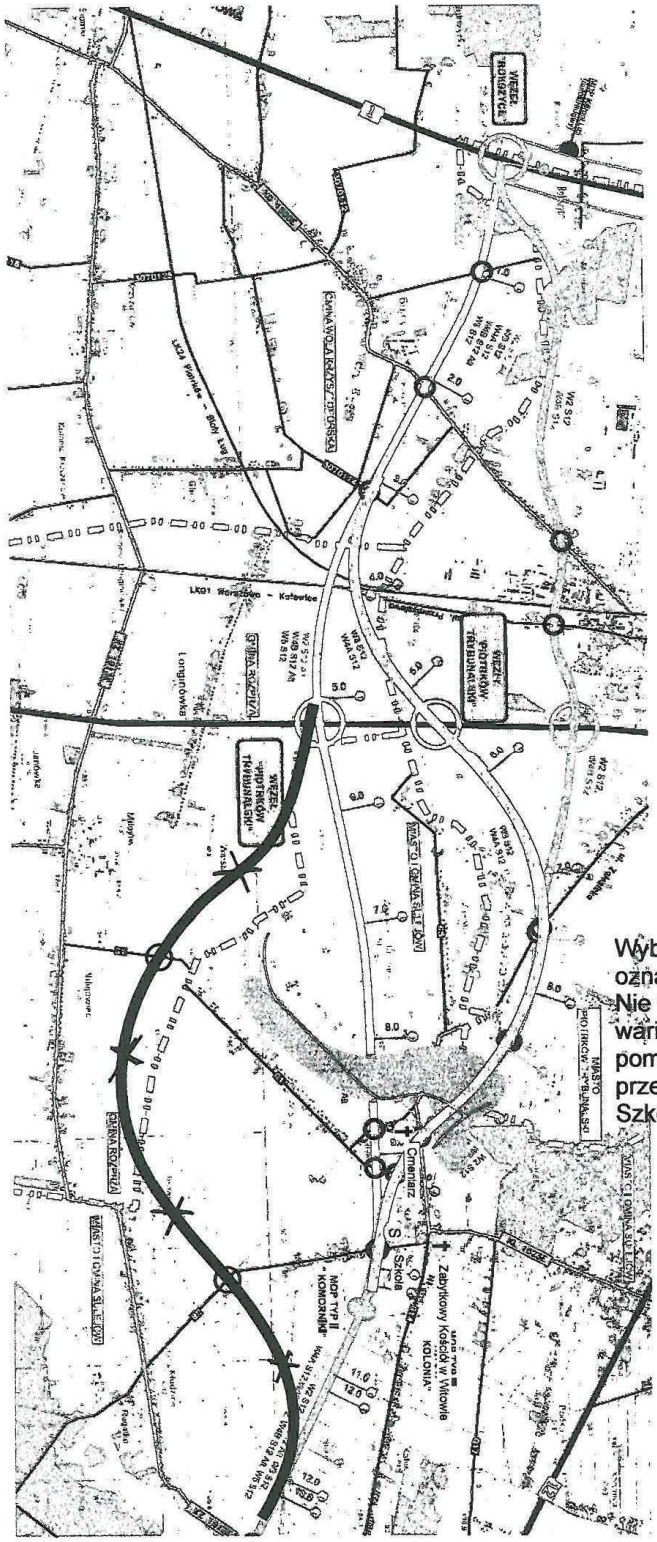

306

Wybieram wariant odcinka korytarza oznaczony czarną linią.
Nie wyrażam zgody na pozostałe warianty (zielony, niebieski, pomarańczowy) lub ich odcinki przechodzące na wysokości Szkoły Podstawowej w Witowie.

22.02.2011 Głowacki Marek

data i czytelny podpis

ARCADIS Sp. z o.o.
Biuro Infrastruktury Drogowej w R
WPŁYNĘŁO
dn. 24.02.2011r
L. dz. 3113

WNIOSKI, UWAGI, ZASTRZEŻENIA

dotyczące wariantów przebiegu korytarzy dróg ekspresowych: S12 i S74,
zgłoszone w okresie wstępnych konsultacji społecznych projektu pn:

„Droga ekspresowa S12 na odcinku Piotrków Trybunalski (A1) – Opoczno (gr. woj. łódzkiego i mazowieckiego) oraz droga ekspresowa S74 na odcinku Sulejów (S12) – gr. woj. łódzkiego i świętokrzyskiego"

307

Zgłaszający:

Imię i nazwisko lub nazwa firmy *) ANDRZEJ HUBERT

Adres *) .....

Gmina *) Działdowo w Tryb.

Treści wniosków, uwag, zastrzeżeń:

Ja niżej podpisany (a) oświadczam, że nie zgadzam się na żaden z przedstawionych mi na Konsultacjach Społecznych w dniu 15 lutego 2011 roku w Sulejowie, wariantów – korytarzy projektowanej drogi S12.

Jednocześnie w porozumieniu z innymi użytkownikami ogrodu R.O.D. Sahara w Kolonii Witów, załączam wydruk mapki jako Załącznik nr 1 z propozycją odcinka korytarza drogi S12 oznaczonego linią czarną ze znakiem „X"

Uzasadnienie mojej decyzji:

Proponowany przeze mnie przebieg drogi S12 jest tożsamościowy z wnioskami mieszkańców wsi Kolonia Witów, Witów, Kolonia Zalesice, Zalesice. Projekt zaprezentowany przez Arcadis obejmuje w korytarzu przedmiotowej drogi działki w Rodzinnym Ogrodzie Sahara w Kolonii Witów, którego jestem członkiem.

Ustawa o Rodzinnych Ogrodach Działkowych z 28.07.2005r. w rozdz. 1 art. 3 stanowi „ Spełniając pozytywną rolę w urbanistyce i ekosystemie miast i gmin, Ogrody Działkowe stanowią tereny zielone w rozumieniu innych ustaw, których funkcja polega w szczególności na przywracaniu społeczności i przyrodzie terenów zdegradowanych, ochronie środowiska przyrodniczego, kształtowaniu zdrowego otoczenia człowieka, pozytywnym wpływie na warunki ekologiczne w miastach, ochronie składników przyrody oraz poprawie warunków bytowych społeczności miejskich."

307

Ponadto w art.4 Ustawodawca stwierdza: „ Rodzinne Ogrody Działkowe są urządzeniami użyteczności publicznej, służącymi zaspokajaniu wypoczynkowych, rekreacyjnych i innych potrzeb socjalnych członków społeczności lokalnych, poprzez zapewnienie im powszechnego dostępu do terenów Rodzinnych Ogrodów Działkowych, oraz działek dających możliwość upraw ogrodniczych na własne potrzeby, a także podniesienie standardów ekologicznych otoczenia", a w art. 5 „ Rodzinne Ogrody Działkowe jako tereny zielone podlegają ochronie prawnej przewidzianej w przepisach o Ochronie gruntów rolnych i leśnych, a także w przepisach dot. Ochrony przyrody i ochrony środowiska

Ogród Działkowy Sahara zrzesza 361 rodzin. Są to tak jak ja mieszkańcy Piotrkowa Trybunalskiego, dla których działka jest jedyną oazą spokoju poza miastem. Dużą grupę stanowią emeryci prowadzący uprawę warzyw i owoców na potrzeby rodziny, co biorąc pod uwagę ich sytuację finansową ma duże znaczenie. Działka dla mnie i mojej rodziny jest również miejscem wypoczynku, rekreacji i realizacji zainteresowań. Tak jak większości działkowców pobyt na działce jest, z uwagi na sytuację finansową, substytutem wyjazdu na urlop razem z rodziną. Pozbawienie mnie możliwości korzystania z działki będzie więc krzywdzące. Ogród nasz jest miejscem integracji rodzin, pracy na rzecz zachowania i rozwoju terenów zielonych, a dla dzieci i seniorów terenem rekreacji.

Ogród nasz graniczy z drogami gminnymi od północy i zachodu. Ograniczenie go więc również od południa poprzez proponowany przebieg drogi S12 spowoduje w pewnym stopniu utratę wszystkich jego funkcji. Uważam, że przebieg korytarza sugerowany na załączonej mapie, pozwoli zachować istniejący stan. Ta propozycja nie zwiększa długości proponowanej przez Państwa drogi, oraz zachowuje jej wyprofilowanie, ponieważ jest lustrzanym odbiciem zielonej wersji korytarza przenoszących ją jedynie bardzie w kierunku południowo-wschodnim. Zaznaczyć chcę , że nie jestem przeciwnikiem budowy tej drogi. Mam jedynie na względzie zaproponowanie przebiegu tej trasy tak aby w jak najmniejszym stopniu była ze szkodą dla mnie.

Mając nadzieję na to, iż moje uwagi przyniosą pozytywne decyzję

Pozostaję z wyrazami szacunku

Piotrków Tryb. 22.02.2010 r.
(miejscowość, data)

A. Hubert
(czytelny podpis zgłaszającego))*

**) dane obowiązkowe*

307

Informacje dodatkowe:

1. *Wniosek, uwagę, zastrzeżenie może złożyć zainteresowana osoba prawna lub fizyczna tylko w formie pisemnej, z wykorzystaniem niniejszego wzoru druku.*
2. *Bezwzględnie obowiązuje podpisanie wypełnionego druku. Wniosek, uwaga, zastrzeżenie złożone na druku bez podpisu nie będą rozpatrywane.*
3. *Wypełniony druk winien być złożony w terminie do 14 dni licząc od dnia przeprowadzonego spotkania informacyjnego w gminie właściwej dla wskazanego adresy zgłaszającego.*
4. *Wypełniony druk należy przesłać:*
   - *pocztą na adres:* ***ARCADIS Sp. z o.o.***
     Biuro Infrastruktury Drogowej w Radomiu,
     Al. J. Grzecznarowskiego 2
     26 – 600 RADOM
   - *faksem na nr :* ***48 363 07 81***
   - *mailem na adres:* *konsultacje.radom@arcadis.pl* , *dołączając skan wypełnionego druku .*

Załącznik Nr 1

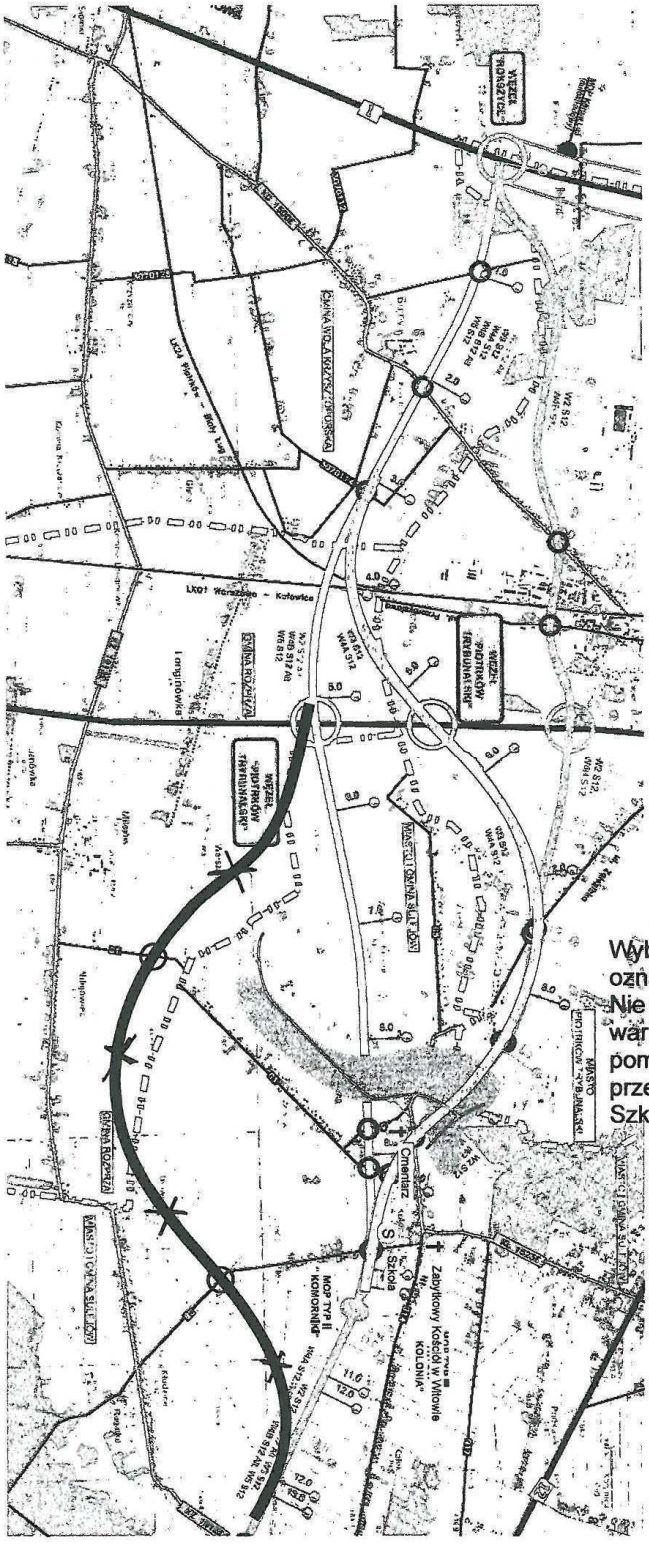

307

Wybieram wariant odcinka korytarza oznaczony czarną linią.
Nie wyrażam zgody na pozostałe warianty (zielony, niebieski, pomarańczowy) lub ich odcinki przechodzące na wysokości Szkoły Podstawowej w Witowie.

22.02.10. A. Hubert

data i czytelny podpis

ARCADIS Sp. z o.o.
Biuro Infrastruktury Drogowej w Radomiu
WPŁYNĘŁO
dn. 24.02.2011 r.
L. dz. 311/11

WNIOSKI, UWAGI, ZASTRZEŻENIA

dotyczące wariantów przebiegu korytarzy dróg ekspresowych: S12 i S74,
zgłoszone w okresie wstępnych konsultacji społecznych projektu pn:

„Droga ekspresowa S12 na odcinku Piotrków Trybunalski (A1) – Opoczno (gr. woj. łódzkiego i mazowieckiego) oraz droga ekspresowa S74 na odcinku Sulejów (S12) – gr. woj. łódzkiego i świętokrzyskiego"

308

Zgłaszający:

Imię i nazwisko lub nazwa firmy *) Jolanta BIELEŃ

Adres *) .....

Gmina *) Piotrków Tryb.

Treści wniosków, uwag, zastrzeżeń:

Ja niżej podpisany (a) oświadczam, że nie zgadzam się na żaden z przedstawionych mi na Konsultacjach Społecznych w dniu 15 lutego 2011 roku w Sulejowie, wariantów – korytarzy projektowanej drogi S12.

Jednocześnie w porozumieniu z innymi użytkownikami ogrodu R.O.D. Sahara w Kolonii Witów, załączam wydruk mapki jako Załącznik nr 1 z propozycją odcinka korytarza drogi S12 oznaczonego linią czarną ze znakiem „X"

Uzasadnienie mojej decyzji:

Proponowany przeze mnie przebieg drogi S12 jest tożsamościowy z wnioskami mieszkańców wsi Kolonia Witów, Witów, Kolonia Zalesice, Zalesice. Projekt zaprezentowany przez Arcadis obejmuje w korytarzu przedmiotowej drogi działki w Rodzinnym Ogrodzie Sahara w Kolonii Witów, którego jestem członkiem.

Ustawa o Rodzinnych Ogrodach Działkowych z 28.07.2005r. w rozdz. 1 art. 3 stanowi „ Spełniając pozytywną rolę w urbanistyce i ekosystemie miast i gmin, Ogrody Działkowe stanowią tereny zielone w rozumieniu innych ustaw, których funkcja polega w szczególności na przywracaniu społeczności i przyrodzie terenów zdegradowanych, ochronie środowiska przyrodniczego, kształtowaniu zdrowego otoczenia człowieka, pozytywnym wpływie na warunki ekologiczne w miastach, ochronie składników przyrody oraz poprawie warunków bytowych społeczności miejskich."

308

Ponadto w art.4 Ustawodawca stwierdza: „ Rodzinne Ogrody Działkowe są urządzeniami użyteczności publicznej, służącymi zaspokajaniu wypoczynkowych, rekreacyjnych i innych potrzeb socjalnych członków społeczności lokalnych, poprzez zapewnienie im powszechnego dostępu do terenów Rodzinnych Ogrodów Działkowych, oraz działek dających możliwość upraw ogrodniczych na własne potrzeby, a także podniesienie standardów ekologicznych otoczenia", a w art. 5 „ Rodzinne Ogrody Działkowe jako tereny zielone podlegają ochronie prawnej przewidzianej w przepisach o Ochronie gruntów rolnych i leśnych, a także w przepisach dot. Ochrony przyrody i ochrony środowiska

Ogród Działkowy Sahara zrzesza 361 rodzin. Są to tak jak ja mieszkańcy Piotrkowa Trybunalskiego, dla których działka jest jedyną oazą spokoju poza miastem. Dużą grupę stanowią emeryci prowadzący uprawę warzyw i owoców na potrzeby rodziny, co biorąc pod uwagę ich sytuację finansową ma duże znaczenie. Działka dla mnie i mojej rodziny jest również miejscem wypoczynku, rekreacji i realizacji zainteresowań. Tak jak większości działkowców pobyt na działce jest, z uwagi na sytuację finansową, substytutem wyjazdu na urlop razem z rodziną. Pozbawienie mnie możliwości korzystania z działki będzie więc krzywdzące. Ogród nasz jest miejscem integracji rodzin, pracy na rzecz zachowania i rozwoju terenów zielonych, a dla dzieci i seniorów terenem rekreacji.

Ogród nasz graniczy z drogami gminnymi od północy i zachodu. Ograniczenie go więc również od południa poprzez proponowany przebieg drogi S12 spowoduje w pewnym stopniu utratę wszystkich jego funkcji. Uważam, że przebieg korytarza sugerowany na załączonej mapie, pozwoli zachować istniejący stan. Ta propozycja nie zwiększa długości proponowanej przez Państwa drogi, oraz zachowuje jej wyprofilowanie, ponieważ jest lustrzanym odbiciem zielonej wersji korytarza przenoszących ją jedynie bardzie w kierunku południowo-wschodnim. Zaznaczyć chcę , że nie jestem przeciwnikiem budowy tej drogi. Mam jedynie na względzie zaproponowanie przebiegu tej trasy tak aby w jak najmniejszym stopniu była ze szkodą dla mnie.

Mając nadzieję na to, iż moje uwagi przyniosą pozytywne decyzję

Pozostaję z wyrazami szacunku

Piotrków Tryb. 22.02.2011
(miejscowość, data)

Jolanta Brelen
(czytelny podpis zgłaszającego)*)

*) dane obowiązkowe

308

Informacje dodatkowe:

1. *Wniosek, uwagę, zastrzeżenie może złożyć zainteresowana osoba prawna lub fizyczna tylko w formie pisemnej, z wykorzystaniem niniejszego wzoru druku.*
2. *Bezwzględnie obowiązuje podpisanie wypełnionego druku. Wniosek, uwaga, zastrzeżenie złożone na druku bez podpisu nie będą rozpatrywane.*
3. *Wypełniony druk winien być złożony w terminie do 14 dni licząc od dnia przeprowadzonego spotkania informacyjnego w gminie właściwej dla wskazanego adresy zgłaszającego.*
4. *Wypełniony druk należy przesłać:*
   - *pocztą na adres:* **ARCADIS Sp. z o.o.**
     Biuro Infrastruktury Drogowej w Radomiu,
     Al. J. Grzecznarowskiego 2
     26 – 600 RADOM
   - *faksem na nr :* **48 363 07 81**
   - *mailem na adres:* *konsultacje.radom@arcadis.pl* , *dołączając skan wypełnionego druku .*

Załącznik Nr 1

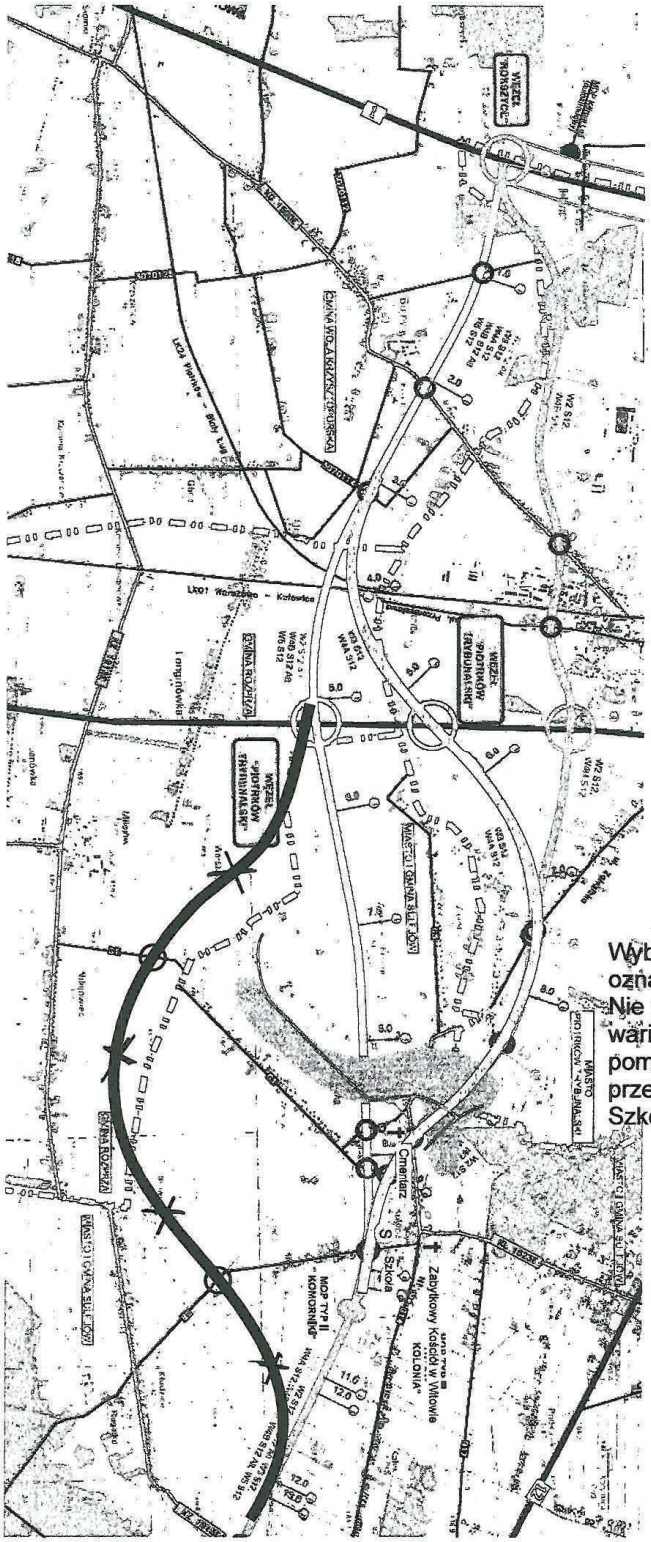

308

Wybieram wariant odcinka korytarza oznaczony czarną linią.
Nie wyrażam zgody na pozostałe warianty (zielony, niebieski, pomarańczowy) lub ich odcinki przechodzące na wysokości Szkoły Podstawowej w Witowie.

22.02.2011 Jolanta Bielen

data i czytelny podpis

ARCADIS Sp. z o.o.
Biuro Infrastruktury Drogowej w Radomiu
WPŁYNĘŁO
dn. 24.02.2011r.
L. dz. 911/5

WNIOSKI, UWAGI, ZASTRZEŻENIA

dotyczące wariantów przebiegu korytarzy dróg ekspresowych: S12 i S74,
zgłoszone w okresie wstępnych konsultacji społecznych projektu pn:

„Droga ekspresowa S12 na odcinku Piotrków Trybunalski (A1) – Opoczno (gr. woj. łódzkiego i mazowieckiego) oraz droga ekspresowa S74 na odcinku Sulejów (S12) – gr. woj. łódzkiego i świętokrzyskiego"

309

Zgłaszający:

Imię i nazwisko lub nazwa firmy *) Aneta Olszewska

Adres *)

Gmina *) Piotrków Tryb.

Treści wniosków, uwag, zastrzeżeń:

Ja niżej podpisany (a) oświadczam, że nie zgadzam się na żaden z przedstawionych mi na Konsultacjach Społecznych w dniu 15 lutego 2011 roku w Sulejowie, wariantów – korytarzy projektowanej drogi S12.

Jednocześnie w porozumieniu z innymi użytkownikami ogrodu R.O.D. Sahara w Kolonii Witów, załączam wydruk mapki jako Załącznik nr 1 z propozycją odcinka korytarza drogi S12 oznaczonego linią czarną ze znakiem „X"

Uzasadnienie mojej decyzji:

Proponowany przeze mnie przebieg drogi S12 jest tożsamościowy z wnioskami mieszkańców wsi Kolonia Witów, Witów, Kolonia Zalesice, Zalesice. Projekt zaprezentowany przez Arcadis obejmuje w korytarzu przedmiotowej drogi działki w Rodzinnym Ogrodzie Sahara w Kolonii Witów, którego jestem członkiem.

Ustawa o Rodzinnych Ogrodach Działkowych z 28.07.2005r. w rozdz. 1 art. 3 stanowi „ Spełniając pozytywną rolę w urbanistyce i ekosystemie miast i gmin, Ogrody Działkowe stanowią tereny zielone w rozumieniu innych ustaw, których funkcja polega w szczególności na przywracaniu społeczności i przyrodzie terenów zdegradowanych, ochronie środowiska przyrodniczego, kształtowaniu zdrowego otoczenia człowieka, pozytywnym wpływie na warunki ekologiczne w miastach, ochronie składników przyrody oraz poprawie warunków bytowych społeczności miejskich."

309

Ponadto w art.4 Ustawodawca stwierdza: „ Rodzinne Ogrody Działkowe są urządzeniami użyteczności publicznej, służącymi zaspokajaniu wypoczynkowych, rekreacyjnych i innych potrzeb socjalnych członków społeczności lokalnych, poprzez zapewnienie im powszechnego dostępu do terenów Rodzinnych Ogrodów Działkowych, oraz działek dających możliwość upraw ogrodniczych na własne potrzeby, a także podniesienie standardów ekologicznych otoczenia", a w art. 5 „ Rodzinne Ogrody Działkowe jako tereny zielone podlegają ochronie prawnej przewidzianej w przepisach o Ochronie gruntów rolnych i leśnych, a także w przepisach dot. Ochrony przyrody i ochrony środowiska

Ogród Działkowy Sahara zrzesza 361 rodzin. Są to tak jak ja mieszkańcy Piotrkowa Trybunalskiego, dla których działka jest jedyną oazą spokoju poza miastem. Dużą grupę stanowią emeryci prowadzący uprawę warzyw i owoców na potrzeby rodziny, co biorąc pod uwagę ich sytuację finansową ma duże znaczenie. Działka dla mnie i mojej rodziny jest również miejscem wypoczynku, rekreacji i realizacji zainteresowań. Tak jak większości działkowców pobyt na działce jest, z uwagi na sytuację finansową, substytutem wyjazdu na urlop razem z rodziną. Pozbawienie mnie możliwości korzystania z działki będzie więc krzywdzące. Ogród nasz jest miejscem integracji rodzin, pracy na rzecz zachowania i rozwoju terenów zielonych, a dla dzieci i seniorów terenem rekreacji.

Ogród nasz graniczy z drogami gminnymi od północy i zachodu. Ograniczenie go więc również od południa poprzez proponowany przebieg drogi S12 spowoduje w pewnym stopniu utratę wszystkich jego funkcji. Uważam, że przebieg korytarza sugerowany na załączonej mapie, pozwoli zachować istniejący stan. Ta propozycja nie zwiększa długości proponowanej przez Państwa drogi, oraz zachowuje jej wyprofilowanie, ponieważ jest lustrzanym odbiciem zielonej wersji korytarza przenoszących ją jedynie bardzie w kierunku południowo-wschodnim. Zaznaczyć chcę , że nie jestem przeciwnikiem budowy tej drogi. Mam jedynie na względzie zaproponowanie przebiegu tej trasy tak aby w jak najmniejszym stopniu była ze szkodą dla mnie.

Mając nadzieję na to, iż moje uwagi przyniosą pozytywne decyzję

Pozostaję z wyrazami szacunku

Piotrków Tryb. 22.02.2011 r.
(miejscowość, data)

Aneta Olszewska
(czytelny podpis zgłaszającego))*

**) dane obowiązkowe*

Działka nr 318
Rod „SAHARA"

309

Informacje dodatkowe:

1. *Wniosek, uwagę, zastrzeżenie może złożyć zainteresowana osoba prawna lub fizyczna tylko w formie pisemnej, z wykorzystaniem niniejszego wzoru druku.*
2. *Bezwzględnie obowiązuje podpisanie wypełnionego druku. Wniosek, uwaga, zastrzeżenie złożone na druku bez podpisu nie będą rozpatrywane.*
3. *Wypełniony druk winien być złożony w terminie do 14 dni licząc od dnia przeprowadzonego spotkania informacyjnego w gminie właściwej dla wskazanego adresy zgłaszającego.*
4. *Wypełniony druk należy przesłać:*
   - *pocztą na adres:* ***ARCADIS Sp. z o.o.***
     Biuro Infrastruktury Drogowej w Radomiu,
     Al. J. Grzecznarowskiego 2
     26 – 600 RADOM
   - *faksem na nr :* ***48 363 07 81***
   - *mailem na adres:* *konsultacje.radom@arcadis.pl* , *dołączając skan wypełnionego druku .*

Załącznik Nr 1

309

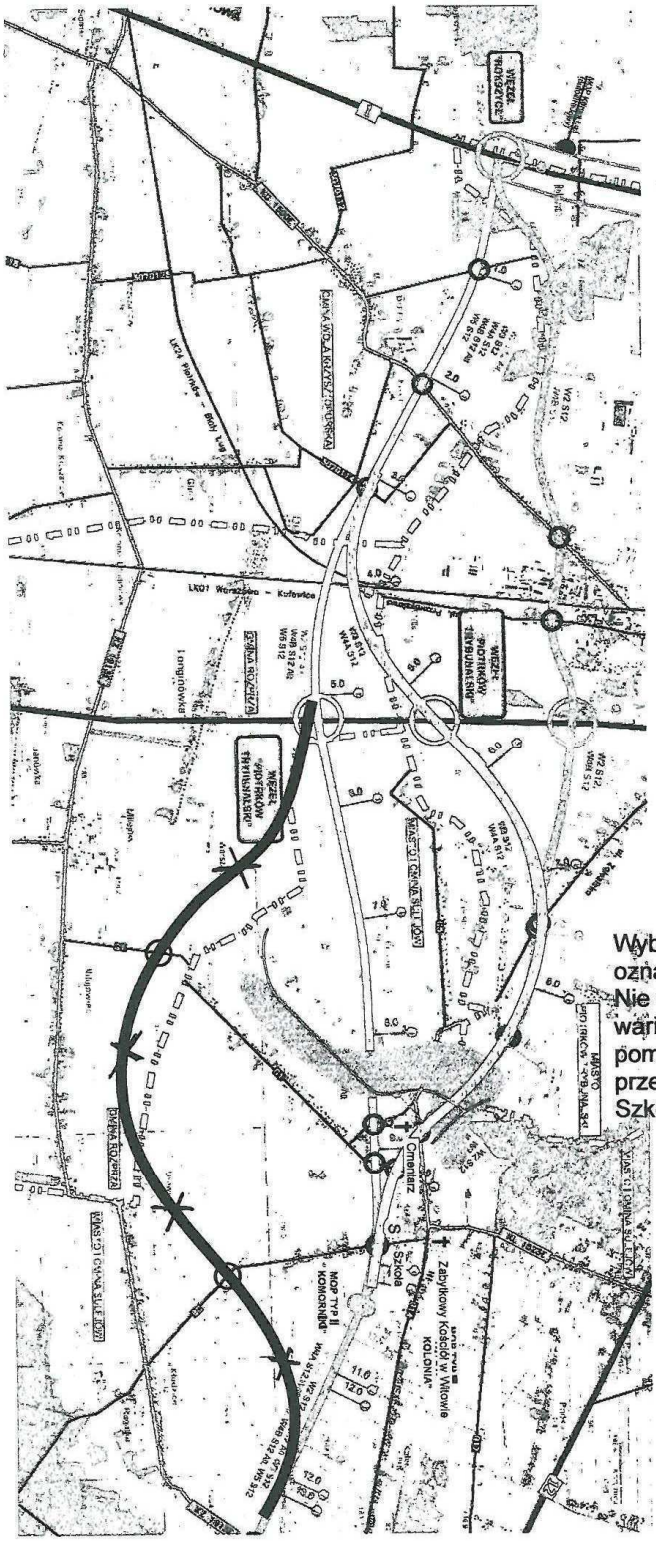

Wybieram wariant odcinka korytarza oznaczony czarną linią.
Nie wyrażam zgody na pozostałe warianty (zielony, niebieski, pomarańczowy) lub ich odcinki przechodzące na wysokości Szkoły Podstawowej w Witowie.

22.02.2011 r.
data i czytelny podpis

Anetta Olszewska

ARCADIS Sp. z o.o.
Biuro Infrastruktury Drogowej w Radomiu
WPŁYNĘŁO
dn. 24.02.2011 r.
L. dz. 91/16

WNIOSKI, UWAGI, ZASTRZEŻENIA

dotyczące wariantów przebiegu korytarzy dróg ekspresowych: S12 i S74,
zgłoszone w okresie wstępnych konsultacji społecznych projektu pn:

„Droga ekspresowa S12 na odcinku Piotrków Trybunalski (A1) – Opoczno (gr. woj. łódzkiego i mazowieckiego) oraz droga ekspresowa S74 na odcinku Sulejów (S12) – gr. woj. łódzkiego i świętokrzyskiego"

310

Zgłaszający:

Imię i nazwisko lub nazwa firmy *) Monika Gołygowska

Adres *)

Gmina *) Piotrków Tryb.

Treści wniosków, uwag, zastrzeżeń:

Ja niżej podpisany (a) oświadczam, że nie zgadzam się na żaden z przedstawionych mi na Konsultacjach Społecznych w dniu 15 lutego 2011 roku w Sulejowie, wariantów – korytarzy projektowanej drogi S12.

Jednocześnie w porozumieniu z innymi użytkownikami ogrodu R.O.D. Sahara w Kolonii Witów, załączam wydruk mapki jako Załącznik nr 1 z propozycją odcinka korytarza drogi S12 oznaczonego linią czarną ze znakiem „X"

Uzasadnienie mojej decyzji:

Proponowany przeze mnie przebieg drogi S12 jest tożsamościowy z wnioskami mieszkańców wsi Kolonia Witów, Witów, Kolonia Zalesice, Zalesice. Projekt zaprezentowany przez Arcadis obejmuje w korytarzu przedmiotowej drogi działki w Rodzinnym Ogrodzie Sahara w Kolonii Witów, którego jestem członkiem.

Ustawa o Rodzinnych Ogrodach Działkowych z 28.07.2005r. w rozdz. 1 art. 3 stanowi „ Spełniając pozytywną rolę w urbanistyce i ekosystemie miast i gmin, Ogrody Działkowe stanowią tereny zielone w rozumieniu innych ustaw, których funkcja polega w szczególności na przywracaniu społeczności i przyrodzie terenów zdegradowanych, ochronie środowiska przyrodniczego, kształtowaniu zdrowego otoczenia człowieka, pozytywnym wpływie na warunki ekologiczne w miastach, ochronie składników przyrody oraz poprawie warunków bytowych społeczności miejskich."

310

Ponadto w art.4 Ustawodawca stwierdza: „ Rodzinne Ogrody Działkowe są urządzeniami użyteczności publicznej, służącymi zaspokajaniu wypoczynkowych, rekreacyjnych i innych potrzeb socjalnych członków społeczności lokalnych, poprzez zapewnienie im powszechnego dostępu do terenów Rodzinnych Ogrodów Działkowych, oraz działek dających możliwość upraw ogrodniczych na własne potrzeby, a także podniesienie standardów ekologicznych otoczenia", a w art. 5 „ Rodzinne Ogrody Działkowe jako tereny zielone podlegają ochronie prawnej przewidzianej w przepisach o Ochronie gruntów rolnych i leśnych, a także w przepisach dot. Ochrony przyrody i ochrony środowiska

Ogród Działkowy Sahara zrzesza 361 rodzin. Są to tak jak ja mieszkańcy Piotrkowa Trybunalskiego, dla których działka jest jedyną oazą spokoju poza miastem. Dużą grupę stanowią emeryci prowadzący uprawę warzyw i owoców na potrzeby rodziny, co biorąc pod uwagę ich sytuację finansową ma duże znaczenie. Działka dla mnie i mojej rodziny jest również miejscem wypoczynku, rekreacji i realizacji zainteresowań. Tak jak większości działkowców pobyt na działce jest, z uwagi na sytuację finansową, substytutem wyjazdu na urlop razem z rodziną. Pozbawienie mnie możliwości korzystania z działki będzie więc krzywdzące. Ogród nasz jest miejscem integracji rodzin, pracy na rzecz zachowania i rozwoju terenów zielonych, a dla dzieci i seniorów terenem rekreacji.

Ogród nasz graniczy z drogami gminnymi od północy i zachodu. Ograniczenie go więc również od południa poprzez proponowany przebieg drogi S12 spowoduje w pewnym stopniu utratę wszystkich jego funkcji. Uważam, że przebieg korytarza sugerowany na załączonej mapie, pozwoli zachować istniejący stan. Ta propozycja nie zwiększa długości proponowanej przez Państwa drogi, oraz zachowuje jej wyprofilowanie, ponieważ jest lustrzanym odbiciem zielonej wersji korytarza przenoszących ją jedynie bardzie w kierunku południowo-wschodnim. Zaznaczyć chcę , że nie jestem przeciwnikiem budowy tej drogi. Mam jedynie na względzie zaproponowanie przebiegu tej trasy tak aby w jak najmniejszym stopniu była ze szkodą dla mnie.

Mając nadzieję na to, iż moje uwagi przyniosą pozytywne decyzję

Pozostaję z wyrazami szacunku

Piotrków Tryb.
(miejscowość, data)

Monika Gołygowska
(czytelny podpis zgłaszającego))*

**) dane obowiązkowe*

310

Informacje dodatkowe:

1. *Wniosek, uwagę, zastrzeżenie może złożyć zainteresowana osoba prawna lub fizyczna tylko w formie pisemnej, z wykorzystaniem niniejszego wzoru druku.*
2. *Bezwzględnie obowiązuje podpisanie wypełnionego druku. Wniosek, uwaga, zastrzeżenie złożone na druku bez podpisu nie będą rozpatrywane.*
3. *Wypełniony druk winien być złożony w terminie do 14 dni licząc od dnia przeprowadzonego spotkania informacyjnego w gminie właściwej dla wskazanego adresy zgłaszającego.*
4. *Wypełniony druk należy przesłać:*
   - *pocztą na adres:* ***ARCADIS Sp. z o.o.***
     Biuro Infrastruktury Drogowej w Radomiu,
     Al. J. Grzecznarowskiego 2
     26 – 600 RADOM
   - *faksem na nr :* ***48 363 07 81***
   - *mailem na adres:* *konsultacje.radom@arcadis.pl* , *dołączając skan wypełnionego druku .*

Załącznik Nr 1

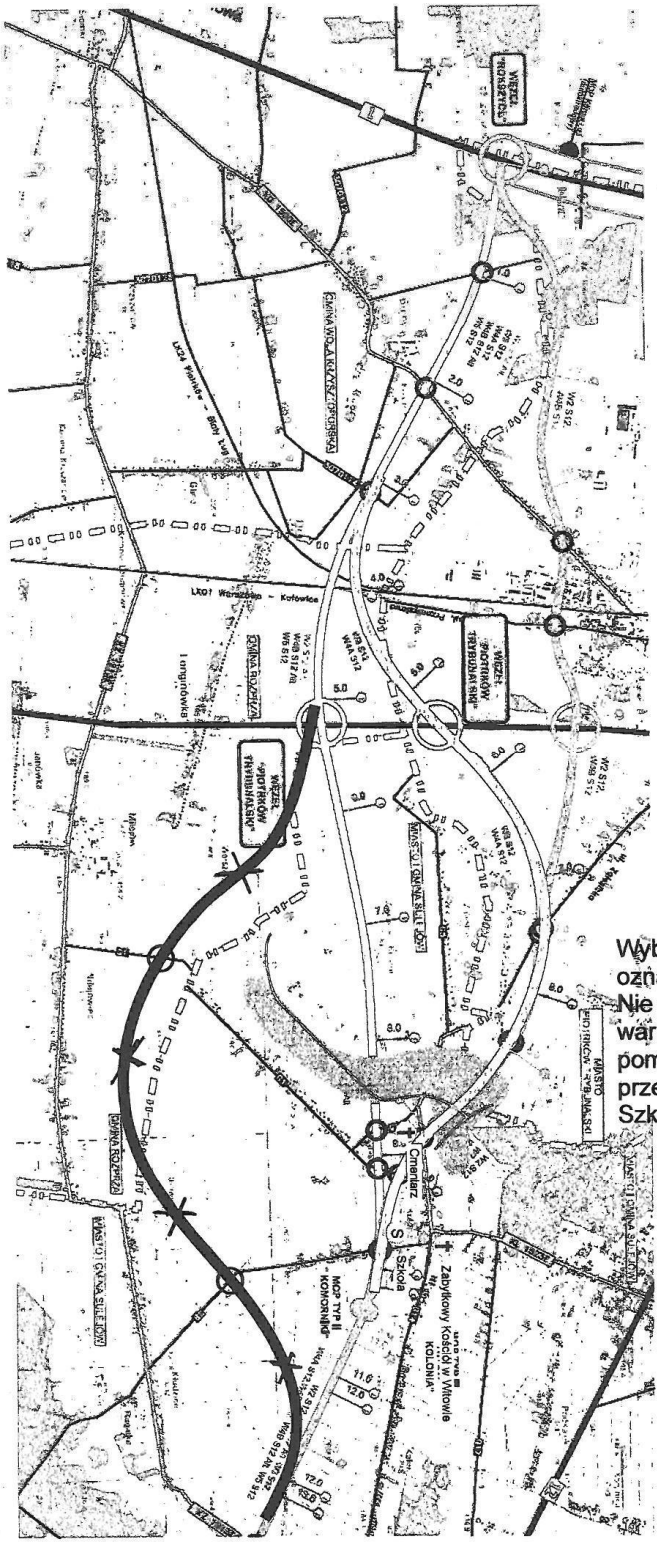

310

Wybieram wariant odcinka korytarza oznaczony czarną linią.
Nie wyrażam zgody na pozostałe warianty (zielony, niebieski, pomarańczowy) lub ich odcinki przechodzące na wysokości Szkoły Podstawowej w Witowie.

Monika Gołygowska
data i czytelny podpis

ARCADIS Sp. z o.o.
Biuro Infrastruktury Drogowej w Radomiu
WPŁYNĘŁO
dn. 24.02.2011r.
L. dz. 311/17

WNIOSKI, UWAGI, ZASTRZEŻENIA

dotyczące wariantów przebiegu korytarzy dróg ekspresowych: S12 i S74,
zgłoszone w okresie wstępnych konsultacji społecznych projektu pn:

„Droga ekspresowa S12 na odcinku Piotrków Trybunalski (A1) – Opoczno (gr. woj. łódzkiego i mazowieckiego) oraz droga ekspresowa S74 na odcinku Sulejów (S12) – gr. woj. łódzkiego i świętokrzyskiego"

311

Zgłaszający:

Imię i nazwisko lub nazwa firmy *) Helena Artowicz

Adres *)

Gmina *) Piotrków Tryb.

Treści wniosków, uwag, zastrzeżeń:

Ja niżej podpisany (a) oświadczam, że nie zgadzam się na żaden z przedstawionych mi na Konsultacjach Społecznych w dniu 15 lutego 2011 roku w Sulejowie, wariantów – korytarzy projektowanej drogi S12.

Jednocześnie w porozumieniu z innymi użytkownikami ogrodu R.O.D. Sahara w Kolonii Witów, załączam wydruk mapki jako Załącznik nr 1 z propozycją odcinka korytarza drogi S12 oznaczonego linią czarną ze znakiem „X"

Uzasadnienie mojej decyzji:

Proponowany przeze mnie przebieg drogi S12 jest tożsamościowy z wnioskami mieszkańców wsi Kolonia Witów, Witów, Kolonia Zalesice, Zalesice. Projekt zaprezentowany przez Arcadis obejmuje w korytarzu przedmiotowej drogi działki w Rodzinnym Ogrodzie Sahara w Kolonii Witów, którego jestem członkiem.

Ustawa o Rodzinnych Ogrodach Działkowych z 28.07.2005r. w rozdz. 1 art. 3 stanowi „ Spełniając pozytywną rolę w urbanistyce i ekosystemie miast i gmin, Ogrody Działkowe stanowią tereny zielone w rozumieniu innych ustaw, których funkcja polega w szczególności na przywracaniu społeczności i przyrodzie terenów zdegradowanych, ochronie środowiska przyrodniczego, kształtowaniu zdrowego otoczenia człowieka, pozytywnym wpływie na warunki ekologiczne w miastach, ochronie składników przyrody oraz poprawie warunków bytowych społeczności miejskich."

311

Ponadto w art.4 Ustawodawca stwierdza: „ Rodzinne Ogrody Działkowe są urządzeniami użyteczności publicznej, służącymi zaspokajaniu wypoczynkowych, rekreacyjnych i innych potrzeb socjalnych członków społeczności lokalnych, poprzez zapewnienie im powszechnego dostępu do terenów Rodzinnych Ogrodów Działkowych, oraz działek dających możliwość upraw ogrodniczych na własne potrzeby, a także podniesienie standardów ekologicznych otoczenia", a w art. 5 „ Rodzinne Ogrody Działkowe jako tereny zielone podlegają ochronie prawnej przewidzianej w przepisach o Ochronie gruntów rolnych i leśnych, a także w przepisach dot. Ochrony przyrody i ochrony środowiska

Ogród Działkowy Sahara zrzesza 361 rodzin. Są to tak jak ja mieszkańcy Piotrkowa Trybunalskiego, dla których działka jest jedyną oazą spokoju poza miastem. Dużą grupę stanowią emeryci prowadzący uprawę warzyw i owoców na potrzeby rodziny, co biorąc pod uwagę ich sytuację finansową ma duże znaczenie. Działka dla mnie i mojej rodziny jest również miejscem wypoczynku, rekreacji i realizacji zainteresowań. Tak jak większości działkowców pobyt na działce jest, z uwagi na sytuację finansową, substytutem wyjazdu na urlop razem z rodziną. Pozbawienie mnie możliwości korzystania z działki będzie więc krzywdzące. Ogród nasz jest miejscem integracji rodzin, pracy na rzecz zachowania i rozwoju terenów zielonych, a dla dzieci i seniorów terenem rekreacji.

Ogród nasz graniczy z drogami gminnymi od północy i zachodu. Ograniczenie go więc również od południa poprzez proponowany przebieg drogi S12 spowoduje w pewnym stopniu utratę wszystkich jego funkcji. Uważam, że przebieg korytarza sugerowany na załączonej mapie, pozwoli zachować istniejący stan. Ta propozycja nie zwiększa długości proponowanej przez Państwa drogi, oraz zachowuje jej wyprofilowanie, ponieważ jest lustrzanym odbiciem zielonej wersji korytarza przenoszących ją jedynie bardzie w kierunku południowo-wschodnim. Zaznaczyć chcę , że nie jestem przeciwnikiem budowy tej drogi. Mam jedynie na względzie zaproponowanie przebiegu tej trasy tak aby w jak najmniejszym stopniu była ze szkodą dla mnie.

Mając nadzieję na to, iż moje uwagi przyniosą pozytywne decyzję

Pozostaję z wyrazami szacunku

Piotrków Tryb. 22.02.2011
(miejscowość, data)

Helena Fitowicz
(czytelny podpis zgłaszającego))*

**) dane obowiązkowe*

311

Informacje dodatkowe:

1. *Wniosek, uwagę, zastrzeżenie może złożyć zainteresowana osoba prawna lub fizyczna tylko w formie pisemnej, z wykorzystaniem niniejszego wzoru druku.*
2. *Bezwzględnie obowiązuje podpisanie wypełnionego druku. Wniosek, uwaga, zastrzeżenie złożone na druku bez podpisu nie będą rozpatrywane.*
3. *Wypełniony druk winien być złożony w terminie do 14 dni licząc od dnia przeprowadzonego spotkania informacyjnego w gminie właściwej dla wskazanego adresy zgłaszającego.*
4. *Wypełniony druk należy przesłać:*
   - *pocztą na adres:* ***ARCADIS Sp. z o.o.***
     Biuro Infrastruktury Drogowej w Radomiu,
     Al. J. Grzecznarowskiego 2
     26 – 600 RADOM
   - *faksem na nr :* ***48 363 07 81***
   - *mailem na adres:* *konsultacje.radom@arcadis.pl* , *dołączając skan wypełnionego druku .*

Załącznik Nr 1

311

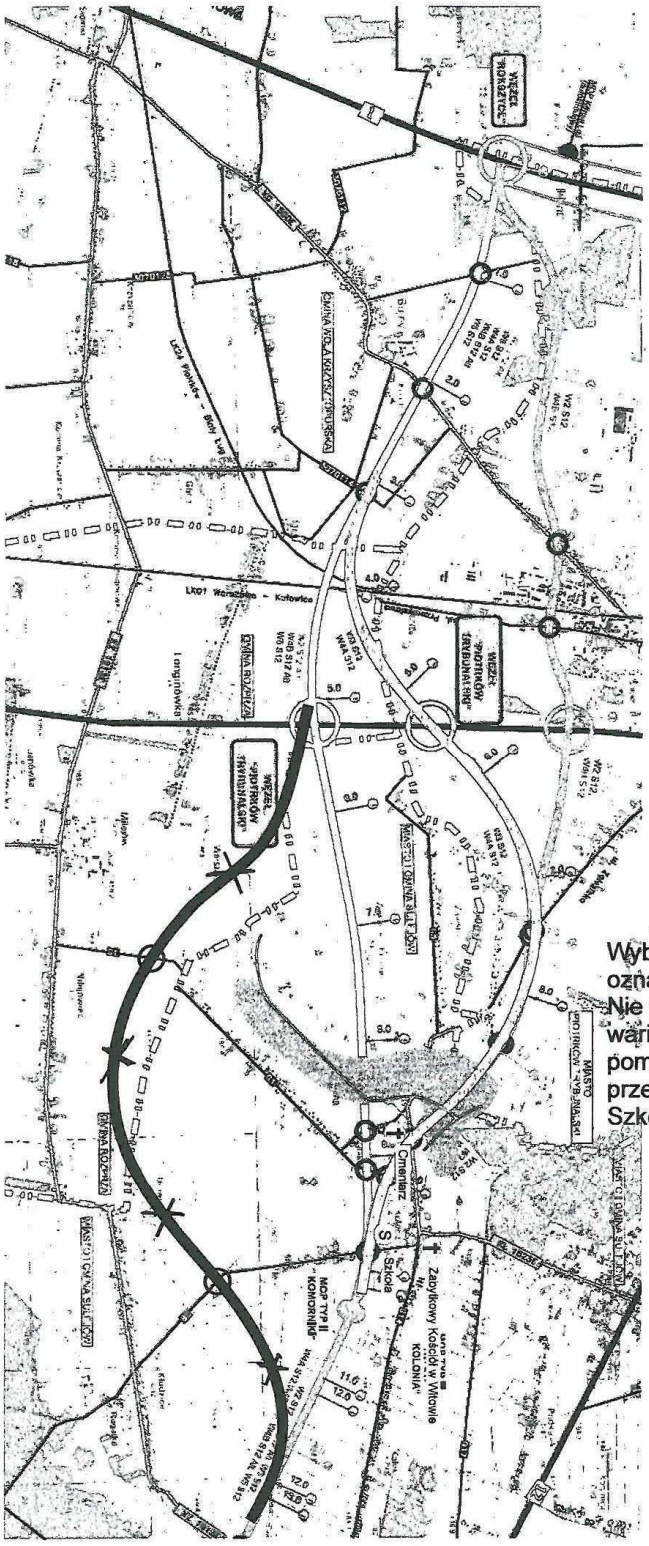

Wybieram wariant odcinka korytarza oznaczony czarną linią.
Nie wyrażam zgody na pozostałe warianty (zielony, niebieski, pomarańczowy) lub ich odcinki przechodzące na wysokości Szkoły Podstawowej w Witowie.

22.02.2011
Helena Antowicz

data i czytelny podpis

ARCADIS Sp. z o.o.
Biuro Infrastruktury Drogowej w Radomiu
WPŁYNĘŁO
dn. 24.02.2011r.
L. dz. 91/18

WNIOSKI, UWAGI, ZASTRZEŻENIA

dotyczące wariantów przebiegu korytarzy dróg ekspresowych: S12 i S74,
zgłoszone w okresie wstępnych konsultacji społecznych projektu pn:

„Droga ekspresowa S12 na odcinku Piotrków Trybunalski (A1) – Opoczno (gr. woj. łódzkiego i mazowieckiego) oraz droga ekspresowa S74 na odcinku Sulejów (S12) – gr. woj. łódzkiego i świętokrzyskiego"

312

Zgłaszający:

Imię i nazwisko lub nazwa firmy *) Wojciech Kwak

Adres *) .....

Gmina *) Piotrków Tryb.

Treści wniosków, uwag, zastrzeżeń:

Ja niżej podpisany (a) oświadczam, że nie zgadzam się na żaden z przedstawionych mi na Konsultacjach Społecznych w dniu 15 lutego 2011 roku w Sulejowie, wariantów – korytarzy projektowanej drogi S12.

Jednocześnie w porozumieniu z innymi użytkownikami ogrodu R.O.D. Sahara w Kolonii Witów, załączam wydruk mapki jako Załącznik nr 1 z propozycją odcinka korytarza drogi S12 oznaczonego linią czarną ze znakiem „X"

Uzasadnienie mojej decyzji:

Proponowany przeze mnie przebieg drogi S12 jest tożsamościowy z wnioskami mieszkańców wsi Kolonia Witów, Witów, Kolonia Zalesice, Zalesice. Projekt zaprezentowany przez Arcadis obejmuje w korytarzu przedmiotowej drogi działki w Rodzinnym Ogrodzie Sahara w Kolonii Witów, którego jestem członkiem.

Ustawa o Rodzinnych Ogrodach Działkowych z 28.07.2005r. w rozdz. 1 art. 3 stanowi „ Spełniając pozytywną rolę w urbanistyce i ekosystemie miast i gmin, Ogrody Działkowe stanowią tereny zielone w rozumieniu innych ustaw, których funkcja polega w szczególności na przywracaniu społeczności i przyrodzie terenów zdegradowanych, ochronie środowiska przyrodniczego, kształtowaniu zdrowego otoczenia człowieka, pozytywnym wpływie na warunki ekologiczne w miastach, ochronie składników przyrody oraz poprawie warunków bytowych społeczności miejskich."

ARCADIS
Infrastruktura · Woda · Środowisko · Budownictwo

Strona 1 z 3

312

Ponadto w art.4 Ustawodawca stwierdza: „ Rodzinne Ogrody Działkowe są urządzeniami użyteczności publicznej, służącymi zaspokajaniu wypoczynkowych, rekreacyjnych i innych potrzeb socjalnych członków społeczności lokalnych, poprzez zapewnienie im powszechnego dostępu do terenów Rodzinnych Ogrodów Działkowych, oraz działek dających możliwość upraw ogrodniczych na własne potrzeby, a także podniesienie standardów ekologicznych otoczenia", a w art. 5 „ Rodzinne Ogrody Działkowe jako tereny zielone podlegają ochronie prawnej przewidzianej w przepisach o Ochronie gruntów rolnych i leśnych, a także w przepisach dot. Ochrony przyrody i ochrony środowiska

Ogród Działkowy Sahara zrzesza 361 rodzin. Są to tak jak ja mieszkańcy Piotrkowa Trybunalskiego, dla których działka jest jedyną oazą spokoju poza miastem. Dużą grupę stanowią emeryci prowadzący uprawę warzyw i owoców na potrzeby rodziny, co biorąc pod uwagę ich sytuację finansową ma duże znaczenie. Działka dla mnie i mojej rodziny jest również miejscem wypoczynku, rekreacji i realizacji zainteresowań. Tak jak większości działkowców pobyt na działce jest, z uwagi na sytuację finansową, substytutem wyjazdu na urlop razem z rodziną. Pozbawienie mnie możliwości korzystania z działki będzie więc krzywdzące. Ogród nasz jest miejscem integracji rodzin, pracy na rzecz zachowania i rozwoju terenów zielonych, a dla dzieci i seniorów terenem rekreacji.

Ogród nasz graniczy z drogami gminnymi od północy i zachodu. Ograniczenie go więc również od południa poprzez proponowany przebieg drogi S12 spowoduje w pewnym stopniu utratę wszystkich jego funkcji. Uważam, że przebieg korytarza sugerowany na załączonej mapie, pozwoli zachować istniejący stan. Ta propozycja nie zwiększa długości proponowanej przez Państwa drogi, oraz zachowuje jej wyprofilowanie, ponieważ jest lustrzanym odbiciem zielonej wersji korytarza przenoszących ją jedynie bardzie w kierunku południowo-wschodnim. Zaznaczyć chcę , że nie jestem przeciwnikiem budowy tej drogi. Mam jedynie na względzie zaproponowanie przebiegu tej trasy tak aby w jak najmniejszym stopniu była ze szkodą dla mnie.

Mając nadzieję na to, iż moje uwagi przyniosą pozytywne decyzję

Pozostaję z wyrazami szacunku

Piotrków Tryb. 22.02.2011 r.
(miejscowość, data)

(czytelny podpis zgłaszającego))*

*) *dane obowiązkowe*

312

Informacje dodatkowe:

1. *Wniosek, uwagę, zastrzeżenie może złożyć zainteresowana osoba prawna lub fizyczna tylko w formie pisemnej, z wykorzystaniem niniejszego wzoru druku.*
2. *Bezwzględnie obowiązuje podpisanie wypełnionego druku. Wniosek, uwaga, zastrzeżenie złożone na druku bez podpisu nie będą rozpatrywane.*
3. *Wypełniony druk winien być złożony w terminie do 14 dni licząc od dnia przeprowadzonego spotkania informacyjnego w gminie właściwej dla wskazanego adresy zgłaszającego.*
4. *Wypełniony druk należy przesłać:*
   - *pocztą na adres:* ***ARCADIS Sp. z o.o.***
     Biuro Infrastruktury Drogowej w Radomiu,
     Al. J. Grzecznarowskiego 2
     26 – 600 RADOM
   - *faksem na nr :* ***48 363 07 81***
   - *mailem na adres:* *konsultacje.radom@arcadis.pl* , *dołączając skan wypełnionego druku .*

Załącznik Nr 1

312

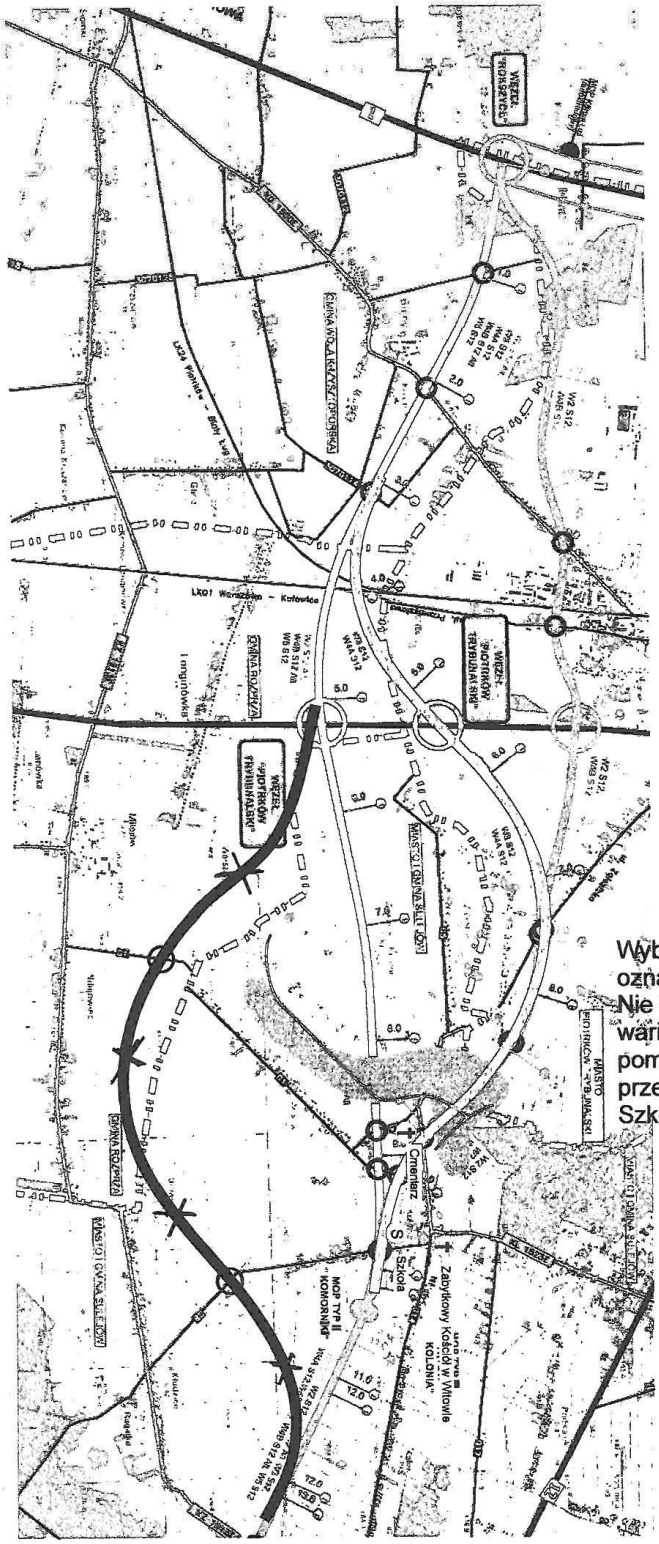

Wybieram wariant odcinka korytarza oznaczony czarną linią.
Nie wyrażam zgody na pozostałe warianty (zielony, niebieski, pomarańczowy) lub ich odcinki przechodzące na wysokości Szkoły Podstawowej w Witowie.

22.02.2011. Zofia Graf

data i czytelny podpis

ARCADIS Sp. z o.o.
Biuro Infrastruktury Drogowej w Radomiu
WPŁYNĘŁO
dn. 24.02.2011 r.
L. dz. 91/19

WNIOSKI, UWAGI, ZASTRZEŻENIA

dotyczące wariantów przebiegu korytarzy dróg ekspresowych: S12 i S74,
zgłoszone w okresie wstępnych konsultacji społecznych projektu pn:

„Droga ekspresowa S12 na odcinku Piotrków Trybunalski (A1) – Opoczno (gr. woj. łódzkiego i mazowieckiego) oraz droga ekspresowa S74 na odcinku Sulejów (S12) – gr. woj. łódzkiego i świętokrzyskiego"

313

Zgłaszający:

Imię i nazwisko lub nazwa firmy *) ANDRZEJ WIECZOREK

Adres *) .....

Gmina *) PIOTRKÓW TRYB.

Treści wniosków, uwag, zastrzeżeń:

Ja niżej podpisany (a) oświadczam, że nie zgadzam się na żaden z przedstawionych mi na Konsultacjach Społecznych w dniu 15 lutego 2011 roku w Sulejowie, wariantów – korytarzy projektowanej drogi S12.

Jednocześnie w porozumieniu z innymi użytkownikami ogrodu R.O.D. Sahara w Kolonii Witów, załączam wydruk mapki jako Załącznik nr 1 z propozycją odcinka korytarza drogi S12 oznaczonego linią czarną ze znakiem „X"

Uzasadnienie mojej decyzji:

Proponowany przeze mnie przebieg drogi S12 jest tożsamościowy z wnioskami mieszkańców wsi Kolonia Witów, Witów, Kolonia Zalesice, Zalesice. Projekt zaprezentowany przez Arcadis obejmuje w korytarzu przedmiotowej drogi działki w Rodzinnym Ogrodzie Sahara w Kolonii Witów, którego jestem członkiem.

Ustawa o Rodzinnych Ogrodach Działkowych z 28.07.2005r. w rozdz. 1 art. 3 stanowi „ Spełniając pozytywną rolę w urbanistyce i ekosystemie miast i gmin, Ogrody Działkowe stanowią tereny zielone w rozumieniu innych ustaw, których funkcja polega w szczególności na przywracaniu społeczności i przyrodzie terenów zdegradowanych, ochronie środowiska przyrodniczego, kształtowaniu zdrowego otoczenia człowieka, pozytywnym wpływie na warunki ekologiczne w miastach, ochronie składników przyrody oraz poprawie warunków bytowych społeczności miejskich."

313

Ponadto w art.4 Ustawodawca stwierdza: „ Rodzinne Ogrody Działkowe są urządzeniami użyteczności publicznej, służącymi zaspokajaniu wypoczynkowych, rekreacyjnych i innych potrzeb socjalnych członków społeczności lokalnych, poprzez zapewnienie im powszechnego dostępu do terenów Rodzinnych Ogrodów Działkowych, oraz działek dających możliwość upraw ogrodniczych na własne potrzeby, a także podniesienie standardów ekologicznych otoczenia", a w art. 5 „ Rodzinne Ogrody Działkowe jako tereny zielone podlegają ochronie prawnej przewidzianej w przepisach o Ochronie gruntów rolnych i leśnych, a także w przepisach dot. Ochrony przyrody i ochrony środowiska

Ogród Działkowy Sahara zrzesza 361 rodzin. Są to tak jak ja mieszkańcy Piotrkowa Trybunalskiego, dla których działka jest jedyną oazą spokoju poza miastem. Dużą grupę stanowią emeryci prowadzący uprawę warzyw i owoców na potrzeby rodziny, co biorąc pod uwagę ich sytuację finansową ma duże znaczenie. Działka dla mnie i mojej rodziny jest również miejscem wypoczynku, rekreacji i realizacji zainteresowań. Tak jak większości działkowców pobyt na działce jest, z uwagi na sytuację finansową, substytutem wyjazdu na urlop razem z rodziną. Pozbawienie mnie możliwości korzystania z działki będzie więc krzywdzące. Ogród nasz jest miejscem integracji rodzin, pracy na rzecz zachowania i rozwoju terenów zielonych, a dla dzieci i seniorów terenem rekreacji.

Ogród nasz graniczy z drogami gminnymi od północy i zachodu. Ograniczenie go więc również od południa poprzez proponowany przebieg drogi S12 spowoduje w pewnym stopniu utratę wszystkich jego funkcji. Uważam, że przebieg korytarza sugerowany na załączonej mapie, pozwoli zachować istniejący stan. Ta propozycja nie zwiększa długości proponowanej przez Państwa drogi, oraz zachowuje jej wyprofilowanie, ponieważ jest lustrzanym odbiciem zielonej wersji korytarza przenoszących ją jedynie bardzie w kierunku południowo-wschodnim. Zaznaczyć chcę , że nie jestem przeciwnikiem budowy tej drogi. Mam jedynie na względzie zaproponowanie przebiegu tej trasy tak aby w jak najmniejszym stopniu była ze szkodą dla mnie.

Mając nadzieję na to, iż moje uwagi przyniosą pozytywne decyzję

Pozostaję z wyrazami szacunku

Piotrków Tryb. 22.02.2011
(miejscowość, data)

Wiesiołek Andrzej
(czytelny podpis zgłaszającego))*

**) dane obowiązkowe*

313

Informacje dodatkowe:

1. *Wniosek, uwagę, zastrzeżenie może złożyć zainteresowana osoba prawna lub fizyczna tylko w formie pisemnej, z wykorzystaniem niniejszego wzoru druku.*
2. *Bezwzględnie obowiązuje podpisanie wypełnionego druku. Wniosek, uwaga, zastrzeżenie złożone na druku bez podpisu nie będą rozpatrywane.*
3. *Wypełniony druk winien być złożony w terminie do 14 dni licząc od dnia przeprowadzonego spotkania informacyjnego w gminie właściwej dla wskazanego adresy zgłaszającego.*
4. *Wypełniony druk należy przesłać:*
   - *pocztą na adres:* ***ARCADIS Sp. z o.o.***
     Biuro Infrastruktury Drogowej w Radomiu,
     Al. J. Grzecznarowskiego 2
     26 – 600 RADOM
   - *faksem na nr :* ***48 363 07 81***
   - *mailem na adres:* *konsultacje.radom@arcadis.pl* , *dołączając skan wypełnionego druku .*

Załącznik Nr 1

313

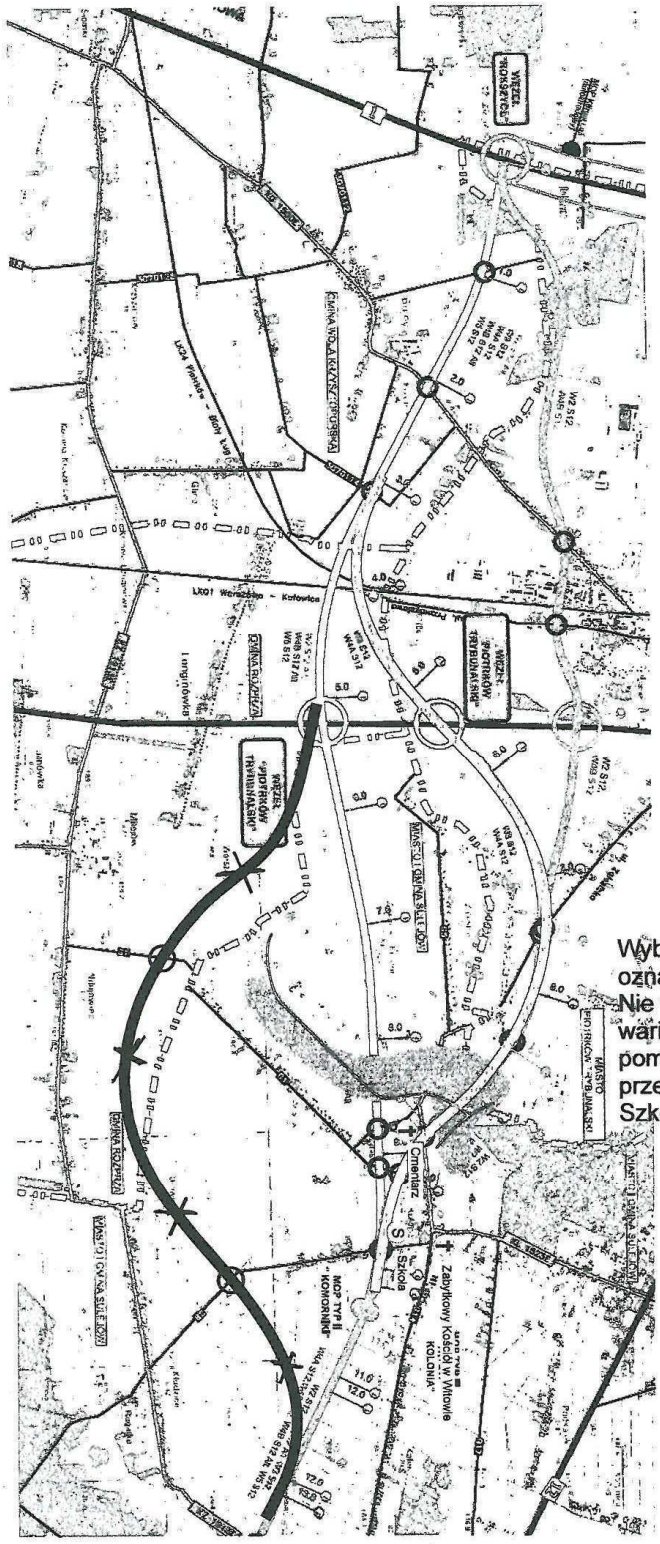

Wybieram wariant odcinka korytarza oznaczony czarną linią.
Nie wyrażam zgody na pozostałe warianty (zielony, niebieski, pomarańczowy) lub ich odcinki przechodzące na wysokości Szkoły Podstawowej w Witowie.

Wiesław Andrzej
.....
data i czytelny podpis
22.02.2011

ARCADIS Sp. z o.o.
Biuro Infrastruktury Drogowej w Radomiu
WPŁYNĘŁO
dn. 24.02.2011 r.
31120

WNIOSKI, UWAGI, ZASTRZEŻENIA

dotyczące wariantów przebiegu korytarzy dróg ekspresowych: S12 i S74,
zgłoszone w okresie wstępnych konsultacji społecznych projektu pn:

„Droga ekspresowa S12 na odcinku Piotrków Trybunalski (A1) – Opoczno (gr. woj. łódzkiego i mazowieckiego) oraz droga ekspresowa S74 na odcinku Sulejów (S12) – gr. woj. łódzkiego i świętokrzyskiego"

314

Zgłaszający:

Imię i nazwisko lub nazwa firmy *) Alina Borabosz

Adres *)

Gmina *) Piotrków Trybunalski

Treści wniosków, uwag, zastrzeżeń:

Ja niżej podpisany (a) oświadczam, że nie zgadzam się na żaden z przedstawionych mi na Konsultacjach Społecznych w dniu 15 lutego 2011 roku w Sulejowie, wariantów – korytarzy projektowanej drogi S12.

Jednocześnie w porozumieniu z innymi użytkownikami ogrodu R.O.D. Sahara w Kolonii Witów, załączam wydruk mapki jako Załącznik nr 1 z propozycją odcinka korytarza drogi S12 oznaczonego linią czarną ze znakiem „X"

Uzasadnienie mojej decyzji:

Proponowany przeze mnie przebieg drogi S12 jest tożsamościowy z wnioskami mieszkańców wsi Kolonia Witów, Witów, Kolonia Zalesice, Zalesice. Projekt zaprezentowany przez Arcadis obejmuje w korytarzu przedmiotowej drogi działki w Rodzinnym Ogrodzie Sahara w Kolonii Witów, którego jestem członkiem.

Ustawa o Rodzinnych Ogrodach Działkowych z 28.07.2005r. w rozdz. 1 art. 3 stanowi „ Spełniając pozytywną rolę w urbanistyce i ekosystemie miast i gmin, Ogrody Działkowe stanowią tereny zielone w rozumieniu innych ustaw, których funkcja polega w szczególności na przywracaniu społeczności i przyrodzie terenów zdegradowanych, ochronie środowiska przyrodniczego, kształtowaniu zdrowego otoczenia człowieka, pozytywnym wpływie na warunki ekologiczne w miastach, ochronie składników przyrody oraz poprawie warunków bytowych społeczności miejskich."

314

Ponadto w art.4 Ustawodawca stwierdza: „ Rodzinne Ogrody Działkowe są urządzeniami użyteczności publicznej, służącymi zaspokajaniu wypoczynkowych, rekreacyjnych i innych potrzeb socjalnych członków społeczności lokalnych, poprzez zapewnienie im powszechnego dostępu do terenów Rodzinnych Ogrodów Działkowych, oraz działek dających możliwość upraw ogrodniczych na własne potrzeby, a także podniesienie standardów ekologicznych otoczenia", a w art. 5 „ Rodzinne Ogrody Działkowe jako tereny zielone podlegają ochronie prawnej przewidzianej w przepisach o Ochronie gruntów rolnych i leśnych, a także w przepisach dot. Ochrony przyrody i ochrony środowiska

Ogród Działkowy Sahara zrzesza 361 rodzin. Są to tak jak ja mieszkańcy Piotrkowa Trybunalskiego, dla których działka jest jedyną oazą spokoju poza miastem. Dużą grupę stanowią emeryci prowadzący uprawę warzyw i owoców na potrzeby rodziny, co biorąc pod uwagę ich sytuację finansową ma duże znaczenie. Działka dla mnie i mojej rodziny jest również miejscem wypoczynku, rekreacji i realizacji zainteresowań. Tak jak większości działkowców pobyt na działce jest, z uwagi na sytuację finansową, substytutem wyjazdu na urlop razem z rodziną. Pozbawienie mnie możliwości korzystania z działki będzie więc krzywdzące. Ogród nasz jest miejscem integracji rodzin, pracy na rzecz zachowania i rozwoju terenów zielonych, a dla dzieci i seniorów terenem rekreacji.

Ogród nasz graniczy z drogami gminnymi od północy i zachodu. Ograniczenie go więc również od południa poprzez proponowany przebieg drogi S12 spowoduje w pewnym stopniu utratę wszystkich jego funkcji. Uważam, że przebieg korytarza sugerowany na załączonej mapie, pozwoli zachować istniejący stan. Ta propozycja nie zwiększa długości proponowanej przez Państwa drogi, oraz zachowuje jej wyprofilowanie, ponieważ jest lustrzanym odbiciem zielonej wersji korytarza przenoszących ją jedynie bardzie w kierunku południowo-wschodnim. Zaznaczyć chcę , że nie jestem przeciwnikiem budowy tej drogi. Mam jedynie na względzie zaproponowanie przebiegu tej trasy tak aby w jak najmniejszym stopniu była ze szkodą dla mnie.

Mając nadzieję na to, iż moje uwagi przyniosą pozytywne decyzję

Pozostaję z wyrazami szacunku

Piotrków Tryb. 22.02.2011
(miejscowość, data)

Alina Borabak
(czytelny podpis zgłaszającego))*

**) dane obowiązkowe*

314

Informacje dodatkowe:

1. *Wniosek, uwagę, zastrzeżenie może złożyć zainteresowana osoba prawna lub fizyczna tylko w formie pisemnej, z wykorzystaniem niniejszego wzoru druku.*
2. *Bezwzględnie obowiązuje podpisanie wypełnionego druku. Wniosek, uwaga, zastrzeżenie złożone na druku bez podpisu nie będą rozpatrywane.*
3. *Wypełniony druk winien być złożony w terminie do 14 dni licząc od dnia przeprowadzonego spotkania informacyjnego w gminie właściwej dla wskazanego adresy zgłaszającego.*
4. *Wypełniony druk należy przesłać:*
   - *pocztą na adres:* ***ARCADIS Sp. z o.o.***
     Biuro Infrastruktury Drogowej w Radomiu,
     Al. J. Grzecznarowskiego 2
     26 – 600 RADOM
   - *faksem na nr :* ***48 363 07 81***
   - *mailem na adres:* *konsultacje.radom@arcadis.pl* , *dołączając skan wypełnionego druku .*

Załącznik Nr 1

314

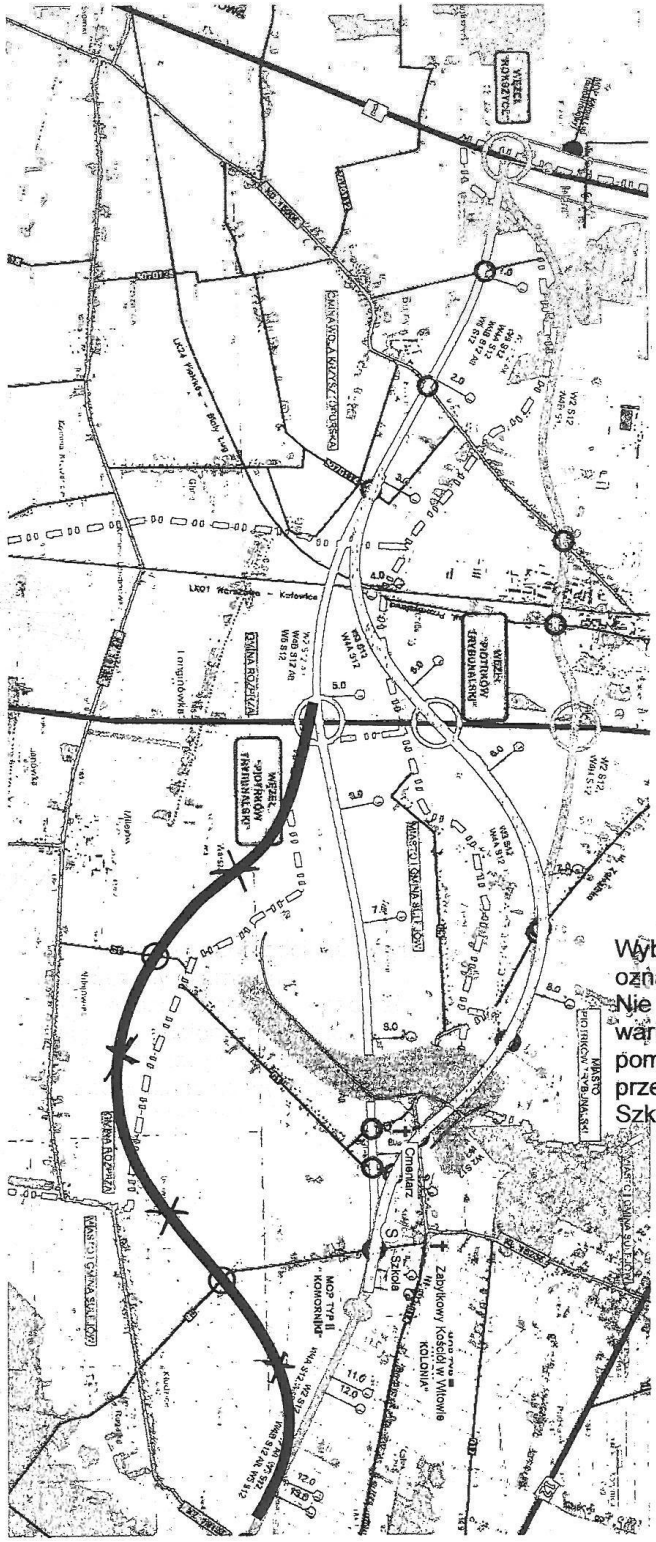

Wybieram wariant odcinka korytarza oznaczony czarną linią.
Nie wyrażam zgody na pozostałe warianty (zielony, niebieski, pomarańczowy) lub ich odcinki przechodzące na wysokości Szkoły Podstawowej w Witowie.

22.02.2011

Alina Borobax

data i czytelny podpis

ARCADIS Sp. z o.o.
Biuro Infrastruktury Drogowej w Radomiu
WPŁYNĘŁO
dn. 24.02.2011
L. dz. 91/21

WNIOSKI, UWAGI, ZASTRZEŻENIA

dotyczące wariantów przebiegu korytarzy dróg ekspresowych: S12 i S74,
zgłoszone w okresie wstępnych konsultacji społecznych projektu pn:

„Droga ekspresowa S12 na odcinku Piotrków Trybunalski (A1) – Opoczno (gr. woj. łódzkiego i mazowieckiego) oraz droga ekspresowa S74 na odcinku Sulejów (S12) – gr. woj. łódzkiego i świętokrzyskiego"

315

Zgłaszający:

Imię i nazwisko lub nazwa firmy *) Bożena Hubert

Adres *) .....

Gmina *) PIOTRKÓW TRYB.

Treści wniosków, uwag, zastrzeżeń:

Ja niżej podpisany (a) oświadczam, że nie zgadzam się na żaden z przedstawionych mi na Konsultacjach Społecznych w dniu 15 lutego 2011 roku w Sulejowie, wariantów – korytarzy projektowanej drogi S12.

Jednocześnie w porozumieniu z innymi użytkownikami ogrodu R.O.D. Sahara w Kolonii Witów, załączam wydruk mapki jako Załącznik nr 1 z propozycją odcinka korytarza drogi S12 oznaczonego linią czarną ze znakiem „X"

Uzasadnienie mojej decyzji:

Proponowany przeze mnie przebieg drogi S12 jest tożsamościowy z wnioskami mieszkańców wsi Kolonia Witów, Witów, Kolonia Zalesice, Zalesice. Projekt zaprezentowany przez Arcadis obejmuje w korytarzu przedmiotowej drogi działki w Rodzinnym Ogrodzie Sahara w Kolonii Witów, którego jestem członkiem.

Ustawa o Rodzinnych Ogrodach Działkowych z 28.07.2005r. w rozdz. 1 art. 3 stanowi „ Spełniając pozytywną rolę w urbanistyce i ekosystemie miast i gmin, Ogrody Działkowe stanowią tereny zielone w rozumieniu innych ustaw, których funkcja polega w szczególności na przywracaniu społeczności i przyrodzie terenów zdegradowanych, ochronie środowiska przyrodniczego, kształtowaniu zdrowego otoczenia człowieka, pozytywnym wpływie na warunki ekologiczne w miastach, ochronie składników przyrody oraz poprawie warunków bytowych społeczności miejskich."

315

Ponadto w art.4 Ustawodawca stwierdza: „ Rodzinne Ogrody Działkowe są urządzeniami użyteczności publicznej, służącymi zaspokajaniu wypoczynkowych, rekreacyjnych i innych potrzeb socjalnych członków społeczności lokalnych, poprzez zapewnienie im powszechnego dostępu do terenów Rodzinnych Ogrodów Działkowych, oraz działek dających możliwość upraw ogrodniczych na własne potrzeby, a także podniesienie standardów ekologicznych otoczenia", a w art. 5 „ Rodzinne Ogrody Działkowe jako tereny zielone podlegają ochronie prawnej przewidzianej w przepisach o Ochronie gruntów rolnych i leśnych, a także w przepisach dot. Ochrony przyrody i ochrony środowiska

Ogród Działkowy Sahara zrzesza 361 rodzin. Są to tak jak ja mieszkańcy Piotrkowa Trybunalskiego, dla których działka jest jedyną oazą spokoju poza miastem. Dużą grupę stanowią emeryci prowadzący uprawę warzyw i owoców na potrzeby rodziny, co biorąc pod uwagę ich sytuację finansową ma duże znaczenie. Działka dla mnie i mojej rodziny jest również miejscem wypoczynku, rekreacji i realizacji zainteresowań. Tak jak większości działkowców pobyt na działce jest, z uwagi na sytuację finansową, substytutem wyjazdu na urlop razem z rodziną. Pozbawienie mnie możliwości korzystania z działki będzie więc krzywdzące. Ogród nasz jest miejscem integracji rodzin, pracy na rzecz zachowania i rozwoju terenów zielonych, a dla dzieci i seniorów terenem rekreacji.

Ogród nasz graniczy z drogami gminnymi od północy i zachodu. Ograniczenie go więc również od południa poprzez proponowany przebieg drogi S12 spowoduje w pewnym stopniu utratę wszystkich jego funkcji. Uważam, że przebieg korytarza sugerowany na załączonej mapie, pozwoli zachować istniejący stan. Ta propozycja nie zwiększa długości proponowanej przez Państwa drogi, oraz zachowuje jej wyprofilowanie, ponieważ jest lustrzanym odbiciem zielonej wersji korytarza przenoszących ją jedynie bardzie w kierunku południowo-wschodnim. Zaznaczyć chcę , że nie jestem przeciwnikiem budowy tej drogi. Mam jedynie na względzie zaproponowanie przebiegu tej trasy tak aby w jak najmniejszym stopniu była ze szkodą dla mnie.

Mając nadzieję na to, iż moje uwagi przyniosą pozytywne decyzję

Pozostaję z wyrazami szacunku

Piotrków Tryb. 22.02.2011.
(miejscowość, data)

Hubert Bries
(czytelny podpis zgłaszającego))*

**) dane obowiązkowe*

315

Informacje dodatkowe:

1. *Wniosek, uwagę, zastrzeżenie może złożyć zainteresowana osoba prawna lub fizyczna tylko w formie pisemnej, z wykorzystaniem niniejszego wzoru druku.*
2. *Bezwzględnie obowiązuje podpisanie wypełnionego druku. Wniosek, uwaga, zastrzeżenie złożone na druku bez podpisu nie będą rozpatrywane.*
3. *Wypełniony druk winien być złożony w terminie do 14 dni licząc od dnia przeprowadzonego spotkania informacyjnego w gminie właściwej dla wskazanego adresy zgłaszającego.*
4. *Wypełniony druk należy przesłać:*
   - *pocztą na adres:* ***ARCADIS Sp. z o.o.***
     Biuro Infrastruktury Drogowej w Radomiu,
     Al. J. Grzecznarowskiego 2
     26 – 600 RADOM
   - *faksem na nr :* ***48 363 07 81***
   - *mailem na adres:* *konsultacje.radom@arcadis.pl* , *dołączając skan wypełnionego druku .*

315

Załącznik Nr 1

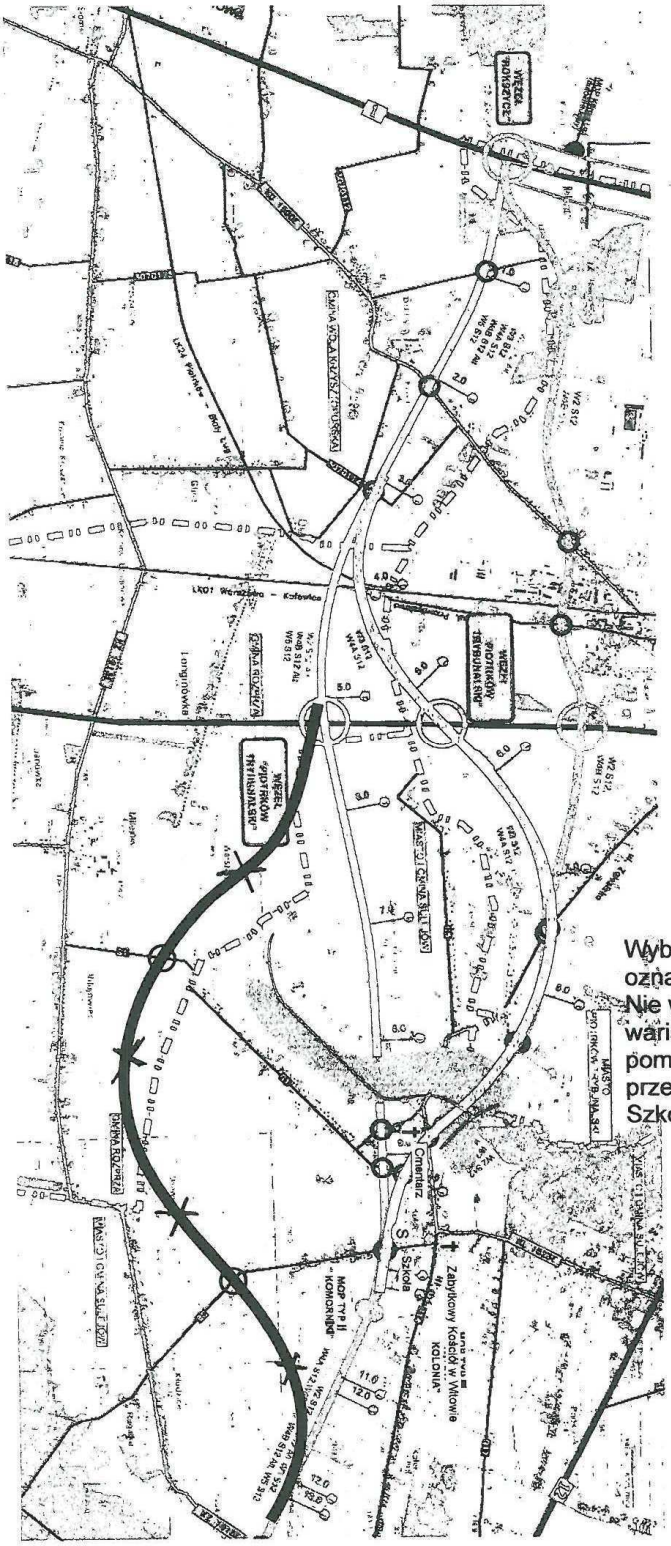

Wybieram wariant odcinka korytarza oznaczony czarną linią.
Nie wyrażam zgody na pozostałe warianty (zielony, niebieski, pomarańczowy) lub ich odcinki przechodzące na wysokości Szkoły Podstawowej w Witowie.

22.02.2011 Hubert Iwicz
data i czytelny podpis

ARCADIS Sp. z o.o.
Biuro Infrastruktury Drogowej w Radomiu
WPŁYNĘŁO
dn. 24.02.2011r.
L. dz. 91/22

WNIOSKI, UWAGI, ZASTRZEŻENIA

dotyczące wariantów przebiegu korytarzy dróg ekspresowych: S12 i S74,
zgłoszone w okresie wstępnych konsultacji społecznych projektu pn:

„Droga ekspresowa S12 na odcinku Piotrków Trybunalski (A1) – Opoczno (gr. woj. łódzkiego i mazowieckiego) oraz droga ekspresowa S74 na odcinku Sulejów (S12) – gr. woj. łódzkiego i świętokrzyskiego"

316

Zgłaszający:

Imię i nazwisko lub nazwa firmy *) Smejpank Marian

Adres *) .....

Gmina *) Gidla Tyb

Treści wniosków, uwag, zastrzeżeń:

Ja niżej podpisany (a) oświadczam, że nie zgadzam się na żaden z przedstawionych mi na Konsultacjach Społecznych w dniu 15 lutego 2011 roku w Sulejowie, wariantów – korytarzy projektowanej drogi S12.

Jednocześnie w porozumieniu z innymi użytkownikami ogrodu R.O.D. Sahara w Kolonii Witów, załączam wydruk mapki jako Załącznik nr 1 z propozycją odcinka korytarza drogi S12 oznaczonego linią czarną ze znakiem „X"

Uzasadnienie mojej decyzji:

Proponowany przeze mnie przebieg drogi S12 jest tożsamościowy z wnioskami mieszkańców wsi Kolonia Witów, Witów, Kolonia Zalesice, Zalesice. Projekt zaprezentowany przez Arcadis obejmuje w korytarzu przedmiotowej drogi działki w Rodzinnym Ogrodzie Sahara w Kolonii Witów, którego jestem członkiem.

Ustawa o Rodzinnych Ogrodach Działkowych z 28.07.2005r. w rozdz. 1 art. 3 stanowi „ Spełniając pozytywną rolę w urbanistyce i ekosystemie miast i gmin, Ogrody Działkowe stanowią tereny zielone w rozumieniu innych ustaw, których funkcja polega w szczególności na przywracaniu społeczności i przyrodzie terenów zdegradowanych, ochronie środowiska przyrodniczego, kształtowaniu zdrowego otoczenia człowieka, pozytywnym wpływie na warunki ekologiczne w miastach, ochronie składników przyrody oraz poprawie warunków bytowych społeczności miejskich."

316

Ponadto w art.4 Ustawodawca stwierdza: „ Rodzinne Ogrody Działkowe są urządzeniami użyteczności publicznej, służącymi zaspokajaniu wypoczynkowych, rekreacyjnych i innych potrzeb socjalnych członków społeczności lokalnych, poprzez zapewnienie im powszechnego dostępu do terenów Rodzinnych Ogrodów Działkowych, oraz działek dających możliwość upraw ogrodniczych na własne potrzeby, a także podniesienie standardów ekologicznych otoczenia", a w art. 5 „ Rodzinne Ogrody Działkowe jako tereny zielone podlegają ochronie prawnej przewidzianej w przepisach o Ochronie gruntów rolnych i leśnych, a także w przepisach dot. Ochrony przyrody i ochrony środowiska

Ogród Działkowy Sahara zrzesza 361 rodzin. Są to tak jak ja mieszkańcy Piotrkowa Trybunalskiego, dla których działka jest jedyną oazą spokoju poza miastem. Dużą grupę stanowią emeryci prowadzący uprawę warzyw i owoców na potrzeby rodziny, co biorąc pod uwagę ich sytuację finansową ma duże znaczenie. Działka dla mnie i mojej rodziny jest również miejscem wypoczynku, rekreacji i realizacji zainteresowań. Tak jak większości działkowców pobyt na działce jest, z uwagi na sytuację finansową, substytutem wyjazdu na urlop razem z rodziną. Pozbawienie mnie możliwości korzystania z działki będzie więc krzywdzące. Ogród nasz jest miejscem integracji rodzin, pracy na rzecz zachowania i rozwoju terenów zielonych, a dla dzieci i seniorów terenem rekreacji.

Ogród nasz graniczy z drogami gminnymi od północy i zachodu. Ograniczenie go więc również od południa poprzez proponowany przebieg drogi S12 spowoduje w pewnym stopniu utratę wszystkich jego funkcji. Uważam, że przebieg korytarza sugerowany na załączonej mapie, pozwoli zachować istniejący stan. Ta propozycja nie zwiększa długości proponowanej przez Państwa drogi, oraz zachowuje jej wyprofilowanie, ponieważ jest lustrzanym odbiciem zielonej wersji korytarza przenoszących ją jedynie bardzie w kierunku południowo-wschodnim. Zaznaczyć chcę , że nie jestem przeciwnikiem budowy tej drogi. Mam jedynie na względzie zaproponowanie przebiegu tej trasy tak aby w jak najmniejszym stopniu była ze szkodą dla mnie.

Mając nadzieję na to, iż moje uwagi przyniosą pozytywne decyzję

Pozostaję z wyrazami szacunku

22 07. 2011
(miejscowość, data)

(czytelny podpis zgłaszającego))*

**) dane obowiązkowe*

316

Informacje dodatkowe:

1. *Wniosek, uwagę, zastrzeżenie może złożyć zainteresowana osoba prawna lub fizyczna tylko w formie pisemnej, z wykorzystaniem niniejszego wzoru druku.*
2. *Bezwzględnie obowiązuje podpisanie wypełnionego druku. Wniosek, uwaga, zastrzeżenie złożone na druku bez podpisu nie będą rozpatrywane.*
3. *Wypełniony druk winien być złożony w terminie do 14 dni licząc od dnia przeprowadzonego spotkania informacyjnego w gminie właściwej dla wskazanego adresy zgłaszającego.*
4. *Wypełniony druk należy przesłać:*
   - *pocztą na adres:* ***ARCADIS Sp. z o.o.***
     Biuro Infrastruktury Drogowej w Radomiu,
     Al. J. Grzecznarowskiego 2
     26 – 600 RADOM
   - *faksem na nr :* ***48 363 07 81***
   - *mailem na adres:* *konsultacje.radom@arcadis.pl* , *dołączając skan wypełnionego druku .*

Załącznik Nr 1

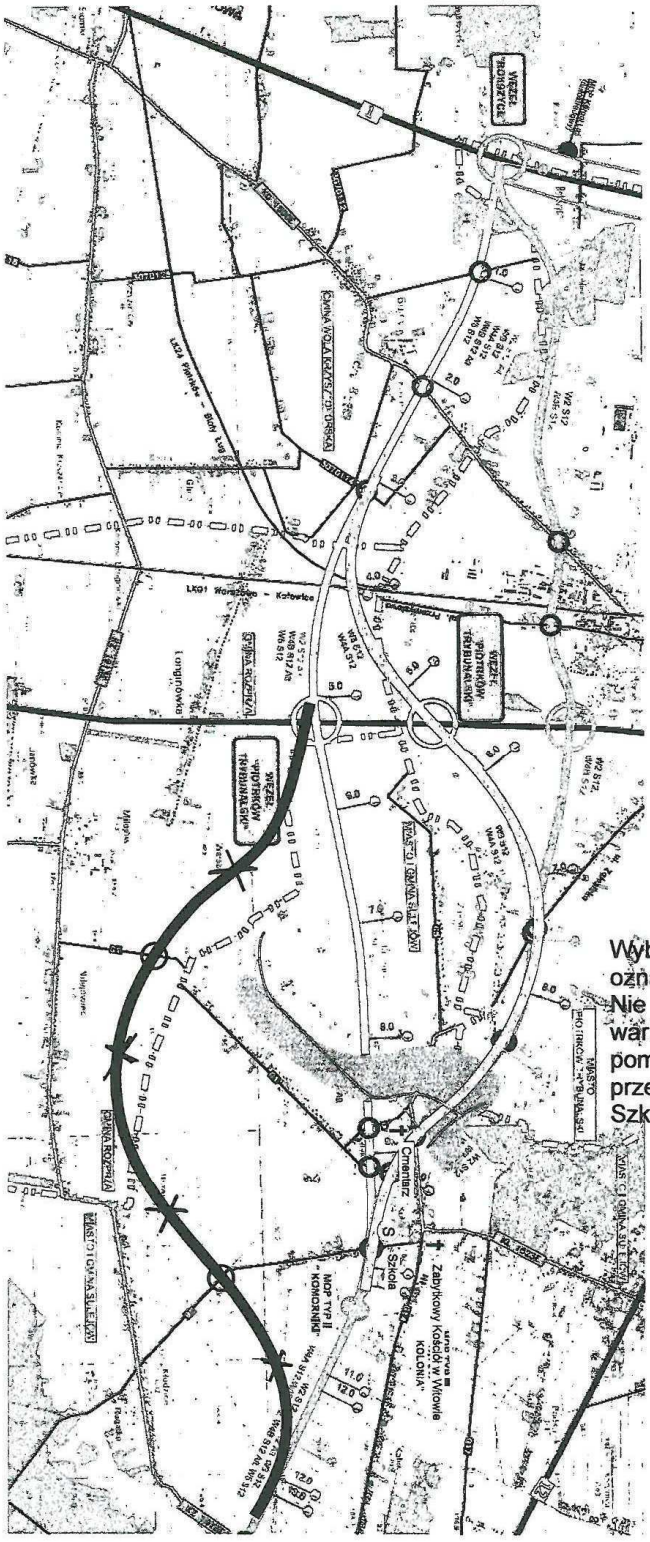

316

Wybieram wariant odcinka korytarza oznaczony czarną linią.
Nie wyrażam zgody na pozostałe warianty (zielony, niebieski, pomarańczowy) lub ich odcinki przechodzące na wysokości Szkoły Podstawowej w Witowie.

22.02.2011 [illegible]
data i czytelny podpis

ARCADIS Sp. z o.o.
Biuro Infrastruktury Drogowej w Radomiu
WPŁYNĘŁO
dn. 24.02.2011 r.
L. dz. 91123

WNIOSKI, UWAGI, ZASTRZEŻENIA

dotyczące wariantów przebiegu korytarzy dróg ekspresowych: S12 i S74,
zgłoszone w okresie wstępnych konsultacji społecznych projektu pn:

„Droga ekspresowa S12 na odcinku Piotrków Trybunalski (A1) – Opoczno (gr. woj. łódzkiego i mazowieckiego) oraz droga ekspresowa S74 na odcinku Sulejów (S12) – gr. woj. łódzkiego i świętokrzyskiego"

317

Zgłaszający:

Imię i nazwisko lub nazwa firmy *) ..... Beata Knaga .....

Adres *) .....

Gmina *) ..... Sulejów .....

Treści wniosków, uwag, zastrzeżeń:

Ja niżej podpisany (a) oświadczam, że nie zgadzam się na żaden z przedstawionych mi na Konsultacjach Społecznych w dniu 15 lutego 2011 roku w Sulejowie, wariantów – korytarzy projektowanej drogi S12.

Jednocześnie w porozumieniu z innymi użytkownikami ogrodu R.O.D. Sahara w Kolonii Witów, załączam wydruk mapki jako Załącznik nr 1 z propozycją odcinka korytarza drogi S12 oznaczonego linią czarną ze znakiem „X"

Uzasadnienie mojej decyzji:

Proponowany przeze mnie przebieg drogi S12 jest tożsamościowy z wnioskami mieszkańców wsi Kolonia Witów, Witów, Kolonia Zalesice, Zalesice. Projekt zaprezentowany przez Arcadis obejmuje w korytarzu przedmiotowej drogi działki w Rodzinnym Ogrodzie Sahara w Kolonii Witów, którego jestem członkiem.

Ustawa o Rodzinnych Ogrodach Działkowych z 28.07.2005r. w rozdz. 1 art. 3 stanowi „ Spełniając pozytywną rolę w urbanistyce i ekosystemie miast i gmin, Ogrody Działkowe stanowią tereny zielone w rozumieniu innych ustaw, których funkcja polega w szczególności na przywracaniu społeczności i przyrodzie terenów zdegradowanych, ochronie środowiska przyrodniczego, kształtowaniu zdrowego otoczenia człowieka, pozytywnym wpływie na warunki ekologiczne w miastach, ochronie składników przyrody oraz poprawie warunków bytowych społeczności miejskich."

317

Ponadto w art.4 Ustawodawca stwierdza: „ Rodzinne Ogrody Działkowe są urządzeniami użyteczności publicznej, służącymi zaspokajaniu wypoczynkowych, rekreacyjnych i innych potrzeb socjalnych członków społeczności lokalnych, poprzez zapewnienie im powszechnego dostępu do terenów Rodzinnych Ogrodów Działkowych, oraz działek dających możliwość upraw ogrodniczych na własne potrzeby, a także podniesienie standardów ekologicznych otoczenia", a w art. 5 „ Rodzinne Ogrody Działkowe jako tereny zielone podlegają ochronie prawnej przewidzianej w przepisach o Ochronie gruntów rolnych i leśnych, a także w przepisach dot. Ochrony przyrody i ochrony środowiska

Ogród Działkowy Sahara zrzesza 361 rodzin. Są to tak jak ja mieszkańcy Piotrkowa Trybunalskiego, dla których działka jest jedyną oazą spokoju poza miastem. Dużą grupę stanowią emeryci prowadzący uprawę warzyw i owoców na potrzeby rodziny, co biorąc pod uwagę ich sytuację finansową ma duże znaczenie. Działka dla mnie i mojej rodziny jest również miejscem wypoczynku, rekreacji i realizacji zainteresowań. Tak jak większości działkowców pobyt na działce jest, z uwagi na sytuację finansową, substytutem wyjazdu na urlop razem z rodziną. Pozbawienie mnie możliwości korzystania z działki będzie więc krzywdzące. Ogród nasz jest miejscem integracji rodzin, pracy na rzecz zachowania i rozwoju terenów zielonych, a dla dzieci i seniorów terenem rekreacji.

Ogród nasz graniczy z drogami gminnymi od północy i zachodu. Ograniczenie go więc również od południa poprzez proponowany przebieg drogi S12 spowoduje w pewnym stopniu utratę wszystkich jego funkcji. Uważam, że przebieg korytarza sugerowany na załączonej mapie, pozwoli zachować istniejący stan. Ta propozycja nie zwiększa długości proponowanej przez Państwa drogi, oraz zachowuje jej wyprofilowanie, ponieważ jest lustrzanym odbiciem zielonej wersji korytarza przenoszących ją jedynie bardzie w kierunku południowo-wschodnim. Zaznaczyć chcę , że nie jestem przeciwnikiem budowy tej drogi. Mam jedynie na względzie zaproponowanie przebiegu tej trasy tak aby w jak najmniejszym stopniu była ze szkodą dla mnie.

Mając nadzieję na to, iż moje uwagi przyniosą pozytywne decyzję

Pozostaję z wyrazami szacunku

Piotrków Tryb. 27-02-2011
(miejscowość, data)

Krzysztof Brzeski
(czytelny podpis zgłaszającego))*

**) dane obowiązkowe*

ARCADIS
Infrastruktura · Woda · Środowisko · Budownictwo

Strona 2 z 3

317

Informacje dodatkowe:

1. *Wniosek, uwagę, zastrzeżenie może złożyć zainteresowana osoba prawna lub fizyczna tylko w formie pisemnej, z wykorzystaniem niniejszego wzoru druku.*
2. *Bezwzględnie obowiązuje podpisanie wypełnionego druku. Wniosek, uwaga, zastrzeżenie złożone na druku bez podpisu nie będą rozpatrywane.*
3. *Wypełniony druk winien być złożony w terminie do 14 dni licząc od dnia przeprowadzonego spotkania informacyjnego w gminie właściwej dla wskazanego adresy zgłaszającego.*
4. *Wypełniony druk należy przesłać:*
   - *pocztą na adres:* ***ARCADIS Sp. z o.o.***
     Biuro Infrastruktury Drogowej w Radomiu,
     Al. J. Grzecznarowskiego 2
     26 – 600 RADOM
   - *faksem na nr :* ***48 363 07 81***
   - *mailem na adres:* *konsultacje.radom@arcadis.pl* , *dołączając skan wypełnionego druku .*

Załącznik Nr 1

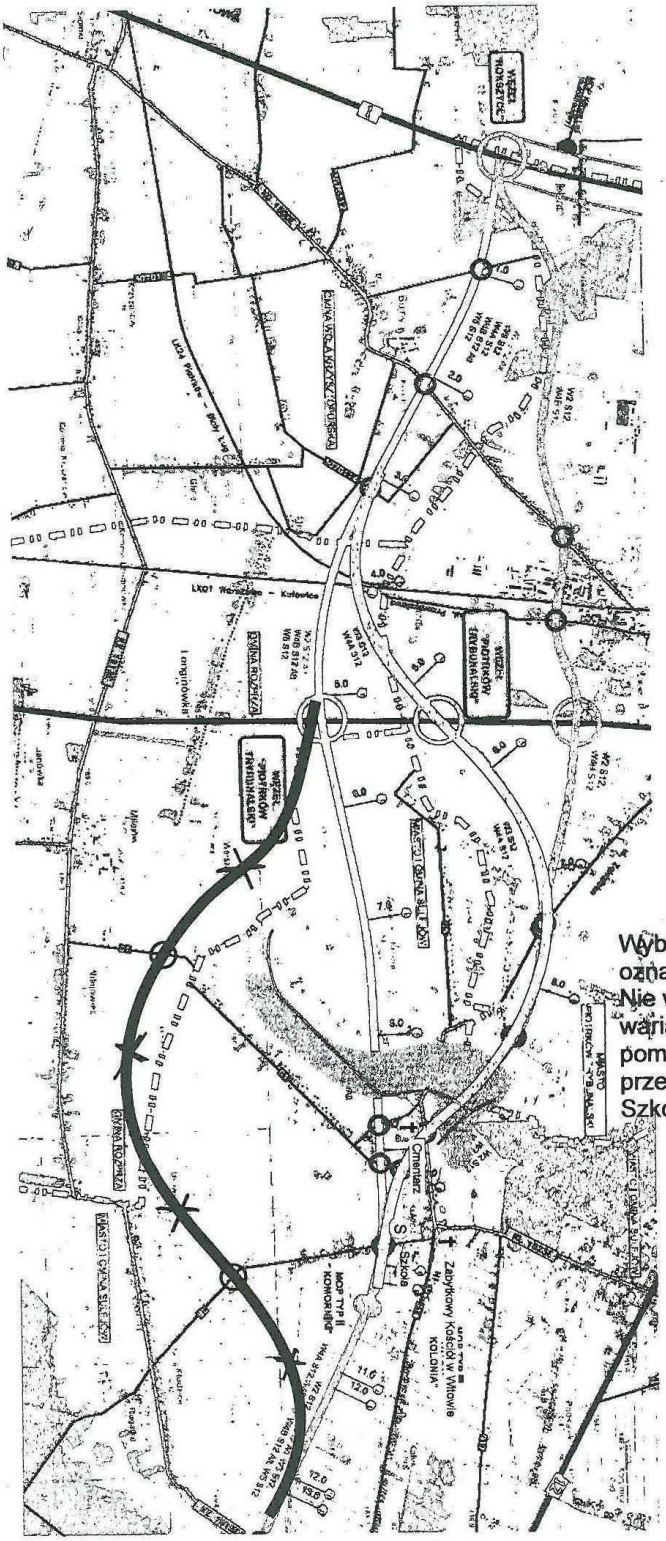

317

Wybieram wariant odcinka korytarza oznaczony czarną linią.
Nie wyrażam zgody na pozostałe warianty (zielony, niebieski, pomarańczowy) lub ich odcinki przechodzące na wysokości Szkoły Podstawowej w Witowie.

22.09.2011 Krzysztof Bach
data i czytelny podpis

ARCADIS Sp. z o.o.
Biuro Infrastruktury Drogowej w Radomiu
WPŁYNĘŁO
dn. 24.02.2011 r.
L. dz. 91/24

WNIOSKI, UWAGI, ZASTRZEŻENIA

dotyczące wariantów przebiegu korytarzy dróg ekspresowych: S12 i S74,
zgłoszone w okresie wstępnych konsultacji społecznych projektu pn:

„Droga ekspresowa S12 na odcinku Piotrków Trybunalski (A1) – Opoczno (gr. woj. łódzkiego i mazowieckiego) oraz droga ekspresowa S74 na odcinku Sulejów (S12) – gr. woj. łódzkiego i świętokrzyskiego"

318

Zgłaszający:

Imię i nazwisko lub nazwa firmy *) Anna Kanciak

Adres *) .....

Gmina *) Piotrków Tryb.

Treści wniosków, uwag, zastrzeżeń:

Ja niżej podpisany (a) oświadczam, że nie zgadzam się na żaden z przedstawionych mi na Konsultacjach Społecznych w dniu 15 lutego 2011 roku w Sulejowie, wariantów – korytarzy projektowanej drogi S12.

Jednocześnie w porozumieniu z innymi użytkownikami ogrodu R.O.D. Sahara w Kolonii Witów, załączam wydruk mapki jako Załącznik nr 1 z propozycją odcinka korytarza drogi S12 oznaczonego linią czarną ze znakiem „X"

Uzasadnienie mojej decyzji:

Proponowany przeze mnie przebieg drogi S12 jest tożsamościowy z wnioskami mieszkańców wsi Kolonia Witów, Witów, Kolonia Zalesice, Zalesice. Projekt zaprezentowany przez Arcadis obejmuje w korytarzu przedmiotowej drogi działki w Rodzinnym Ogrodzie Sahara w Kolonii Witów, którego jestem członkiem.

Ustawa o Rodzinnych Ogrodach Działkowych z 28.07.2005r. w rozdz. 1 art. 3 stanowi „ Spełniając pozytywną rolę w urbanistyce i ekosystemie miast i gmin, Ogrody Działkowe stanowią tereny zielone w rozumieniu innych ustaw, których funkcja polega w szczególności na przywracaniu społeczności i przyrodzie terenów zdegradowanych, ochronie środowiska przyrodniczego, kształtowaniu zdrowego otoczenia człowieka, pozytywnym wpływie na warunki ekologiczne w miastach, ochronie składników przyrody oraz poprawie warunków bytowych społeczności miejskich."

318

Ponadto w art.4 Ustawodawca stwierdza: „ Rodzinne Ogrody Działkowe są urządzeniami użyteczności publicznej, służącymi zaspokajaniu wypoczynkowych, rekreacyjnych i innych potrzeb socjalnych członków społeczności lokalnych, poprzez zapewnienie im powszechnego dostępu do terenów Rodzinnych Ogrodów Działkowych, oraz działek dających możliwość upraw ogrodniczych na własne potrzeby, a także podniesienie standardów ekologicznych otoczenia", a w art. 5 „ Rodzinne Ogrody Działkowe jako tereny zielone podlegają ochronie prawnej przewidzianej w przepisach o Ochronie gruntów rolnych i leśnych, a także w przepisach dot. Ochrony przyrody i ochrony środowiska

Ogród Działkowy Sahara zrzesza 361 rodzin. Są to tak jak ja mieszkańcy Piotrkowa Trybunalskiego, dla których działka jest jedyną oazą spokoju poza miastem. Dużą grupę stanowią emeryci prowadzący uprawę warzyw i owoców na potrzeby rodziny, co biorąc pod uwagę ich sytuację finansową ma duże znaczenie. Działka dla mnie i mojej rodziny jest również miejscem wypoczynku, rekreacji i realizacji zainteresowań. Tak jak większości działkowców pobyt na działce jest, z uwagi na sytuację finansową, substytutem wyjazdu na urlop razem z rodziną. Pozbawienie mnie możliwości korzystania z działki będzie więc krzywdzące. Ogród nasz jest miejscem integracji rodzin, pracy na rzecz zachowania i rozwoju terenów zielonych, a dla dzieci i seniorów terenem rekreacji.

Ogród nasz graniczy z drogami gminnymi od północy i zachodu. Ograniczenie go więc również od południa poprzez proponowany przebieg drogi S12 spowoduje w pewnym stopniu utratę wszystkich jego funkcji. Uważam, że przebieg korytarza sugerowany na załączonej mapie, pozwoli zachować istniejący stan. Ta propozycja nie zwiększa długości proponowanej przez Państwa drogi, oraz zachowuje jej wyprofilowanie, ponieważ jest lustrzanym odbiciem zielonej wersji korytarza przenoszących ją jedynie bardzie w kierunku południowo-wschodnim. Zaznaczyć chcę , że nie jestem przeciwnikiem budowy tej drogi. Mam jedynie na względzie zaproponowanie przebiegu tej trasy tak aby w jak najmniejszym stopniu była ze szkodą dla mnie.

Mając nadzieję na to, iż moje uwagi przyniosą pozytywne decyzję

Pozostaję z wyrazami szacunku

Piotrków Tryb. 2011-02-22
(miejscowość, data)

Anna Kanciak
(czytelny podpis zgłaszającego))*

**) dane obowiązkowe*

318

Informacje dodatkowe:

1. *Wniosek, uwagę, zastrzeżenie może złożyć zainteresowana osoba prawna lub fizyczna tylko w formie pisemnej, z wykorzystaniem niniejszego wzoru druku.*
2. *Bezwzględnie obowiązuje podpisanie wypełnionego druku. Wniosek, uwaga, zastrzeżenie złożone na druku bez podpisu nie będą rozpatrywane.*
3. *Wypełniony druk winien być złożony w terminie do 14 dni licząc od dnia przeprowadzonego spotkania informacyjnego w gminie właściwej dla wskazanego adresy zgłaszającego.*
4. *Wypełniony druk należy przesłać:*
   - *pocztą na adres:* ***ARCADIS Sp. z o.o.***
     Biuro Infrastruktury Drogowej w Radomiu,
     Al. J. Grzecznarowskiego 2
     26 – 600 RADOM
   - *faksem na nr :* ***48 363 07 81***
   - *mailem na adres:* *konsultacje.radom@arcadis.pl* , *dołączając skan wypełnionego druku .*

Załącznik Nr 1

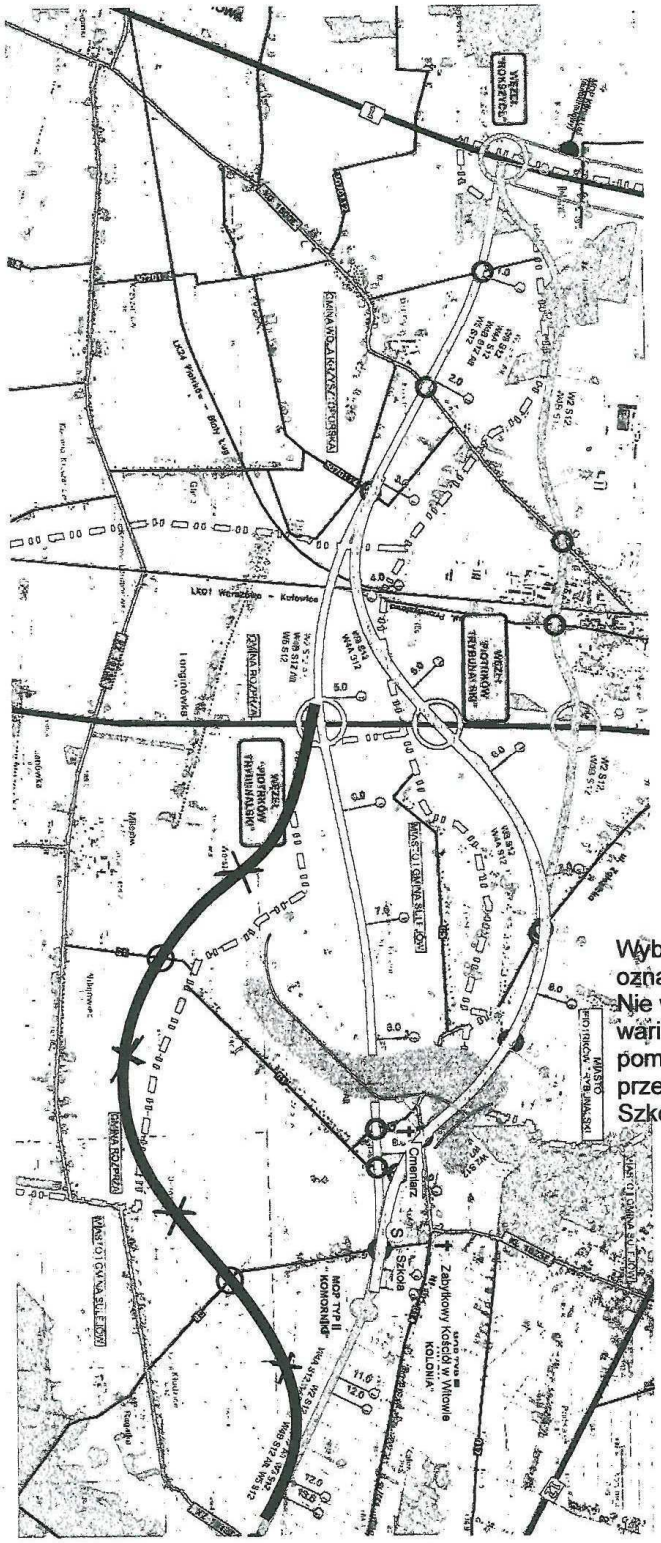

318

Wybieram wariant odcinka korytarza oznaczony czarną linią.
Nie wyrażam zgody na pozostałe warianty (zielony, niebieski, pomarańczowy) lub ich odcinki przechodzące na wysokości Szkoły Podstawowej w Witowie.

22-02-2011 Anna Kania
data i czytelny podpis

ARCADIS Sp. z o.o.
Biuro Infrastruktury Drogowej w Radomiu
WPŁYNĘŁO
dn. 24.02.2011r.
L. dz. 91/25

WNIOSKI, UWAGI, ZASTRZEŻENIA

dotyczące wariantów przebiegu korytarzy dróg ekspresowych: S12 i S74,
zgłoszone w okresie wstępnych konsultacji społecznych projektu pn:

„Droga ekspresowa S12 na odcinku Piotrków Trybunalski (A1) – Opoczno (gr. woj. łódzkiego i mazowieckiego) oraz droga ekspresowa S74 na odcinku Sulejów (S12) – gr. woj. łódzkiego i świętokrzyskiego"

319

Zgłaszający:

Imię i nazwisko lub nazwa firmy *) Jarosław, Agnieszka Borowscy

Adres *) .....

Gmina *) Piotrków Tryb.

Treści wniosków, uwag, zastrzeżeń:

Ja niżej podpisany (a) oświadczam, że nie zgadzam się na żaden z przedstawionych mi na Konsultacjach Społecznych w dniu 15 lutego 2011 roku w Sulejowie, wariantów – korytarzy projektowanej drogi S12.

Jednocześnie w porozumieniu z innymi użytkownikami ogrodu R.O.D. Sahara w Kolonii Witów, załączam wydruk mapki jako Załącznik nr 1 z propozycją odcinka korytarza drogi S12 oznaczonego linią czarną ze znakiem „X"

Uzasadnienie mojej decyzji:

Proponowany przeze mnie przebieg drogi S12 jest tożsamościowy z wnioskami mieszkańców wsi Kolonia Witów, Witów, Kolonia Zalesice, Zalesice. Projekt zaprezentowany przez Arcadis obejmuje w korytarzu przedmiotowej drogi działki w Rodzinnym Ogrodzie Sahara w Kolonii Witów, którego jestem członkiem.

Ustawa o Rodzinnych Ogrodach Działkowych z 28.07.2005r. w rozdz. 1 art. 3 stanowi „ Spełniając pozytywną rolę w urbanistyce i ekosystemie miast i gmin, Ogrody Działkowe stanowią tereny zielone w rozumieniu innych ustaw, których funkcja polega w szczególności na przywracaniu społeczności i przyrodzie terenów zdegradowanych, ochronie środowiska przyrodniczego, kształtowaniu zdrowego otoczenia człowieka, pozytywnym wpływie na warunki ekologiczne w miastach, ochronie składników przyrody oraz poprawie warunków bytowych społeczności miejskich."

319

Ponadto w art.4 Ustawodawca stwierdza: „ Rodzinne Ogrody Działkowe są urządzeniami użyteczności publicznej, służącymi zaspokajaniu wypoczynkowych, rekreacyjnych i innych potrzeb socjalnych członków społeczności lokalnych, poprzez zapewnienie im powszechnego dostępu do terenów Rodzinnych Ogrodów Działkowych, oraz działek dających możliwość upraw ogrodniczych na własne potrzeby, a także podniesienie standardów ekologicznych otoczenia", a w art. 5 „ Rodzinne Ogrody Działkowe jako tereny zielone podlegają ochronie prawnej przewidzianej w przepisach o Ochronie gruntów rolnych i leśnych, a także w przepisach dot. Ochrony przyrody i ochrony środowiska

Ogród Działkowy Sahara zrzesza 361 rodzin. Są to tak jak ja mieszkańcy Piotrkowa Trybunalskiego, dla których działka jest jedyną oazą spokoju poza miastem. Dużą grupę stanowią emeryci prowadzący uprawę warzyw i owoców na potrzeby rodziny, co biorąc pod uwagę ich sytuację finansową ma duże znaczenie. Działka dla mnie i mojej rodziny jest również miejscem wypoczynku, rekreacji i realizacji zainteresowań. Tak jak większości działkowców pobyt na działce jest, z uwagi na sytuację finansową, substytutem wyjazdu na urlop razem z rodziną. Pozbawienie mnie możliwości korzystania z działki będzie więc krzywdzące. Ogród nasz jest miejscem integracji rodzin, pracy na rzecz zachowania i rozwoju terenów zielonych, a dla dzieci i seniorów terenem rekreacji.

Ogród nasz graniczy z drogami gminnymi od północy i zachodu. Ograniczenie go więc również od południa poprzez proponowany przebieg drogi S12 spowoduje w pewnym stopniu utratę wszystkich jego funkcji. Uważam, że przebieg korytarza sugerowany na załączonej mapie, pozwoli zachować istniejący stan. Ta propozycja nie zwiększa długości proponowanej przez Państwa drogi, oraz zachowuje jej wyprofilowanie, ponieważ jest lustrzanym odbiciem zielonej wersji korytarza przenoszących ją jedynie bardzie w kierunku południowo-wschodnim. Zaznaczyć chcę , że nie jestem przeciwnikiem budowy tej drogi. Mam jedynie na względzie zaproponowanie przebiegu tej trasy tak aby w jak najmniejszym stopniu była ze szkodą dla mnie.

Mając nadzieję na to, iż moje uwagi przyniosą pozytywne decyzję

Pozostaję z wyrazami szacunku

Piotrków Tryb. 22.02.2011
(miejscowość, data)

Agnieszka Baszczyk
(czytelny podpis zgłaszającego))*

*) *dane obowiązkowe*

319

Informacje dodatkowe:

1. *Wniosek, uwagę, zastrzeżenie może złożyć zainteresowana osoba prawna lub fizyczna tylko w formie pisemnej, z wykorzystaniem niniejszego wzoru druku.*
2. *Bezwzględnie obowiązuje podpisanie wypełnionego druku. Wniosek, uwaga, zastrzeżenie złożone na druku bez podpisu nie będą rozpatrywane.*
3. *Wypełniony druk winien być złożony w terminie do 14 dni licząc od dnia przeprowadzonego spotkania informacyjnego w gminie właściwej dla wskazanego adresy zgłaszającego.*
4. *Wypełniony druk należy przesłać:*
   - *pocztą na adres:* ***ARCADIS Sp. z o.o.***
     Biuro Infrastruktury Drogowej w Radomiu,
     Al. J. Grzecznarowskiego 2
     26 – 600 RADOM
   - *faksem na nr :* ***48 363 07 81***
   - *mailem na adres:* *konsultacje.radom@arcadis.pl* , *dołączając skan wypełnionego druku .*

Załącznik Nr 1

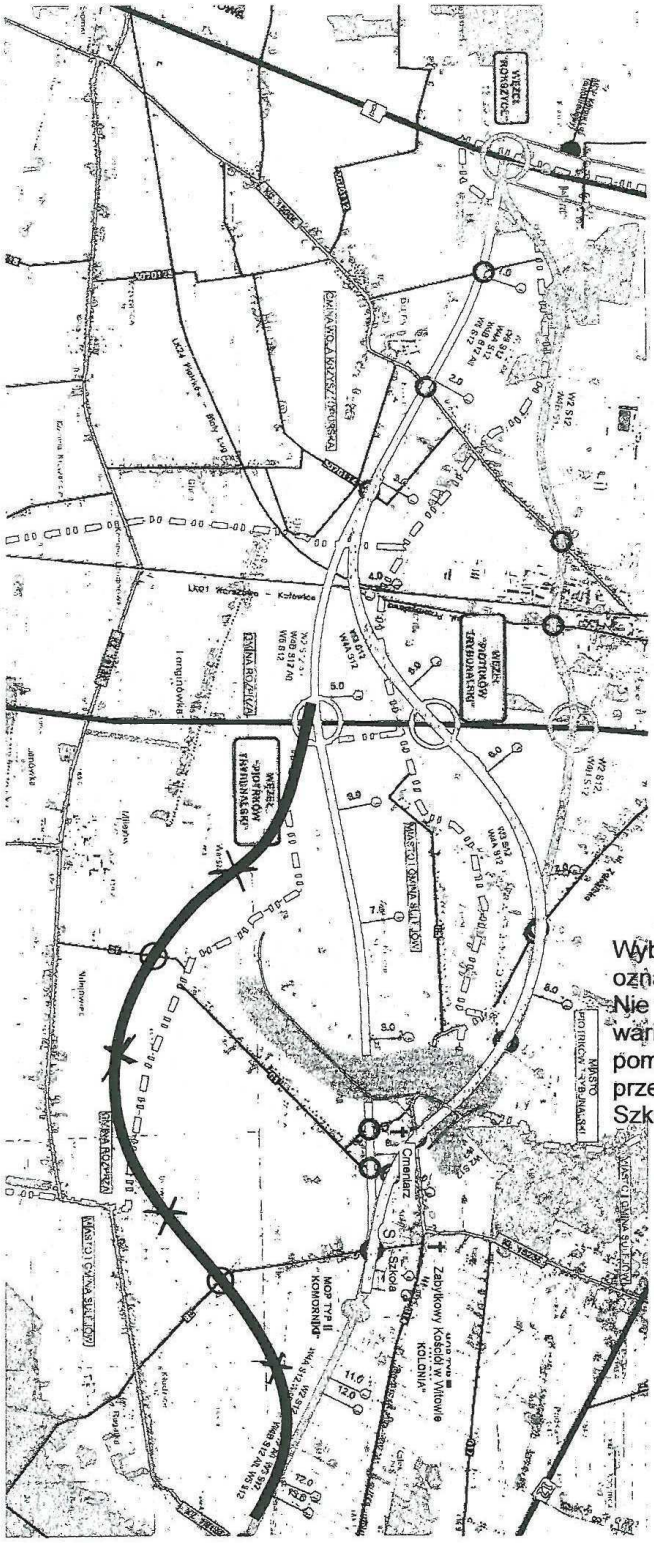

319

Wybieram wariant odcinka korytarza oznaczony czarną linią.
Nie wyrażam zgody na pozostałe warianty (zielony, niebieski, pomarańczowy) lub ich odcinki przechodzące na wysokości Szkoły Podstawowej w Witowie.

Agnieszka Borodacz
.....
data i czytelny podpis

22.02.2011

ARCADIS Sp. z o.o.
Biuro Infrastruktury Drogowej w Radomiu
WPŁYNĘŁO
dn. 24.02.2011
L. dz. 91/26

WNIOSKI, UWAGI, ZASTRZEŻENIA

dotyczące wariantów przebiegu korytarzy dróg ekspresowych: S12 i S74,
zgłoszone w okresie wstępnych konsultacji społecznych projektu pn:

„Droga ekspresowa S12 na odcinku Piotrków Trybunalski (A1) – Opoczno (gr. woj. łódzkiego i mazowieckiego) oraz droga ekspresowa S74 na odcinku Sulejów (S12) – gr. woj. łódzkiego i świętokrzyskiego"

320

Zgłaszający:

Imię i nazwisko lub nazwa firmy *) JWONA ZABECKA

Adres *)

Gmina *) PIOTRKÓW TRYBUNALSKI

Treści wniosków, uwag, zastrzeżeń:

Ja niżej podpisany (a) oświadczam, że nie zgadzam się na żaden z przedstawionych mi na Konsultacjach Społecznych w dniu 15 lutego 2011 roku w Sulejowie, wariantów – korytarzy projektowanej drogi S12.

Jednocześnie w porozumieniu z innymi użytkownikami ogrodu R.O.D. Sahara w Kolonii Witów, załączam wydruk mapki jako Załącznik nr 1 z propozycją odcinka korytarza drogi S12 oznaczonego linią czarną ze znakiem „X"

Uzasadnienie mojej decyzji:

Proponowany przeze mnie przebieg drogi S12 jest tożsamościowy z wnioskami mieszkańców wsi Kolonia Witów, Witów, Kolonia Zalesice, Zalesice. Projekt zaprezentowany przez Arcadis obejmuje w korytarzu przedmiotowej drogi działki w Rodzinnym Ogrodzie Sahara w Kolonii Witów, którego jestem członkiem.

Ustawa o Rodzinnych Ogrodach Działkowych z 28.07.2005r. w rozdz. 1 art. 3 stanowi „ Spełniając pozytywną rolę w urbanistyce i ekosystemie miast i gmin, Ogrody Działkowe stanowią tereny zielone w rozumieniu innych ustaw, których funkcja polega w szczególności na przywracaniu społeczności i przyrodzie terenów zdegradowanych, ochronie środowiska przyrodniczego, kształtowaniu zdrowego otoczenia człowieka, pozytywnym wpływie na warunki ekologiczne w miastach, ochronie składników przyrody oraz poprawie warunków bytowych społeczności miejskich."

320

Ponadto w art.4 Ustawodawca stwierdza: „ Rodzinne Ogrody Działkowe są urządzeniami użyteczności publicznej, służącymi zaspokajaniu wypoczynkowych, rekreacyjnych i innych potrzeb socjalnych członków społeczności lokalnych, poprzez zapewnienie im powszechnego dostępu do terenów Rodzinnych Ogrodów Działkowych, oraz działek dających możliwość upraw ogrodniczych na własne potrzeby, a także podniesienie standardów ekologicznych otoczenia", a w art. 5 „ Rodzinne Ogrody Działkowe jako tereny zielone podlegają ochronie prawnej przewidzianej w przepisach o Ochronie gruntów rolnych i leśnych, a także w przepisach dot. Ochrony przyrody i ochrony środowiska

Ogród Działkowy Sahara zrzesza 361 rodzin. Są to tak jak ja mieszkańcy Piotrkowa Trybunalskiego, dla których działka jest jedyną oazą spokoju poza miastem. Dużą grupę stanowią emeryci prowadzący uprawę warzyw i owoców na potrzeby rodziny, co biorąc pod uwagę ich sytuację finansową ma duże znaczenie. Działka dla mnie i mojej rodziny jest również miejscem wypoczynku, rekreacji i realizacji zainteresowań. Tak jak większości działkowców pobyt na działce jest, z uwagi na sytuację finansową, substytutem wyjazdu na urlop razem z rodziną. Pozbawienie mnie możliwości korzystania z działki będzie więc krzywdzące. Ogród nasz jest miejscem integracji rodzin, pracy na rzecz zachowania i rozwoju terenów zielonych, a dla dzieci i seniorów terenem rekreacji.

Ogród nasz graniczy z drogami gminnymi od północy i zachodu. Ograniczenie go więc również od południa poprzez proponowany przebieg drogi S12 spowoduje w pewnym stopniu utratę wszystkich jego funkcji. Uważam, że przebieg korytarza sugerowany na załączonej mapie, pozwoli zachować istniejący stan. Ta propozycja nie zwiększa długości proponowanej przez Państwa drogi, oraz zachowuje jej wyprofilowanie, ponieważ jest lustrzanym odbiciem zielonej wersji korytarza przenoszących ją jedynie bardzie w kierunku południowo-wschodnim. Zaznaczyć chcę , że nie jestem przeciwnikiem budowy tej drogi. Mam jedynie na względzie zaproponowanie przebiegu tej trasy tak aby w jak najmniejszym stopniu była ze szkodą dla mnie.

Mając nadzieję na to, iż moje uwagi przyniosą pozytywne decyzję

Pozostaję z wyrazami szacunku

PIOTRKÓW TRYBUNALSKI 22.02.2011 — *(miejscowość, data)*

JWONA ZĄBECKA — *(czytelny podpis zgłaszającego)*)*

**) dane obowiązkowe*

320

Informacje dodatkowe:

1. *Wniosek, uwagę, zastrzeżenie może złożyć zainteresowana osoba prawna lub fizyczna tylko w formie pisemnej, z wykorzystaniem niniejszego wzoru druku.*
2. *Bezwzględnie obowiązuje podpisanie wypełnionego druku. Wniosek, uwaga, zastrzeżenie złożone na druku bez podpisu nie będą rozpatrywane.*
3. *Wypełniony druk winien być złożony w terminie do 14 dni licząc od dnia przeprowadzonego spotkania informacyjnego w gminie właściwej dla wskazanego adresy zgłaszającego.*
4. *Wypełniony druk należy przesłać:*
   - *pocztą na adres:* **ARCADIS Sp. z o.o.**
     Biuro Infrastruktury Drogowej w Radomiu,
     Al. J. Grzecznarowskiego 2
     26 – 600 RADOM
   - *faksem na nr :* **48 363 07 81**
   - *mailem na adres:* konsultacje.radom@arcadis.pl , *dołączając skan wypełnionego druku .*

Załącznik Nr 1

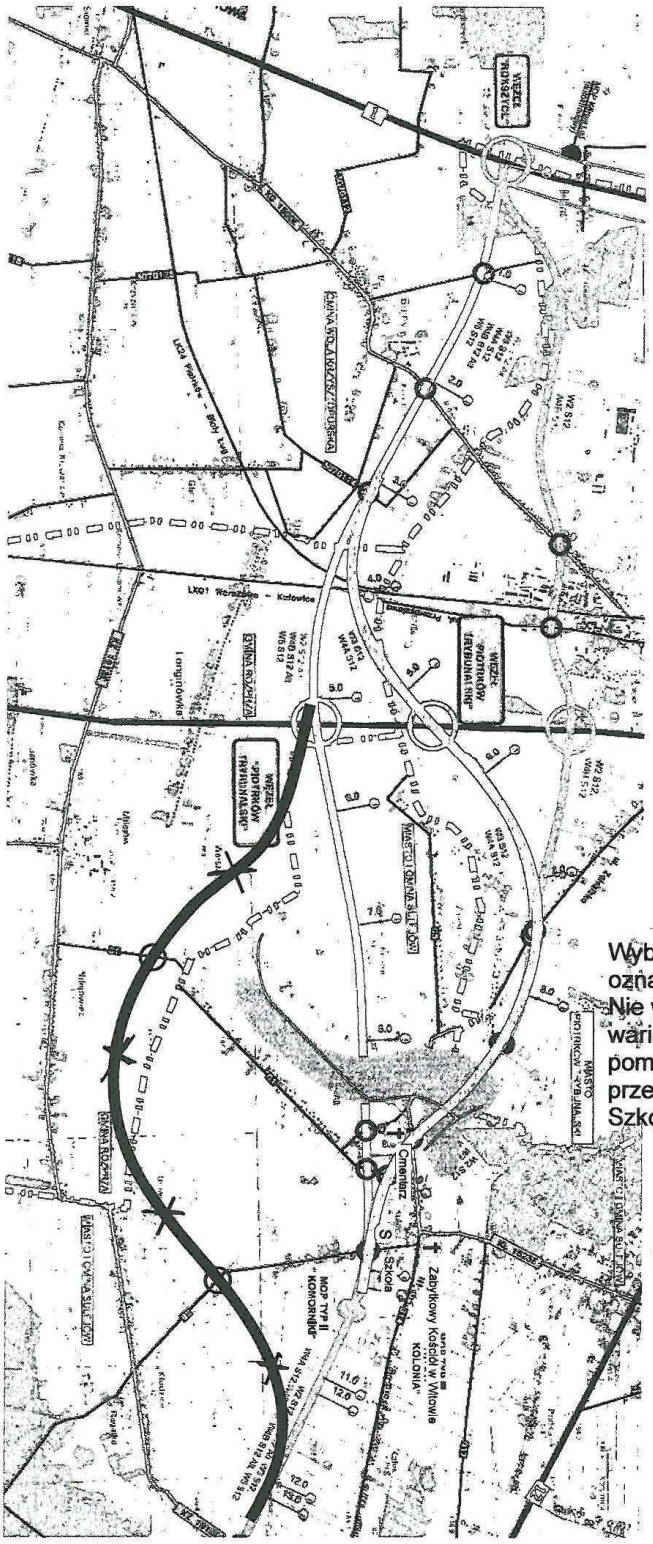

320

Wybieram wariant odcinka korytarza oznaczony czarną linią.
Nie wyrażam zgody na pozostałe warianty (zielony, niebieski, pomarańczowy) lub ich odcinki przechodzące na wysokości Szkoły Podstawowej w Witowie.

22.02.2011 IWONA ZABECKA
data i czytelny podpis

ARCADIS Sp. z o.o.
Biuro Infrastruktury Drogowej w Radomiu
WPŁYNĘŁO
dn. 24.02.2011r.
L. dz. 911/27

WNIOSKI, UWAGI, ZASTRZEŻENIA

dotyczące wariantów przebiegu korytarzy dróg ekspresowych: S12 i S74,
zgłoszone w okresie wstępnych konsultacji społecznych projektu pn:

„Droga ekspresowa S12 na odcinku Piotrków Trybunalski (A1) – Opoczno (gr. woj. łódzkiego i mazowieckiego) oraz droga ekspresowa S74 na odcinku Sulejów (S12) – gr. woj. łódzkiego i świętokrzyskiego"

321

Zgłaszający:

Imię i nazwisko lub nazwa firmy *) Halina Hubert

Adres *)

Gmina *) Piotrków Tryb.

Treści wniosków, uwag, zastrzeżeń:

Ja niżej podpisany (a) oświadczam, że nie zgadzam się na żaden z przedstawionych mi na Konsultacjach Społecznych w dniu 15 lutego 2011 roku w Sulejowie, wariantów – korytarzy projektowanej drogi S12.

Jednocześnie w porozumieniu z innymi użytkownikami ogrodu R.O.D. Sahara w Kolonii Witów, załączam wydruk mapki jako Załącznik nr 1 z propozycją odcinka korytarza drogi S12 oznaczonego linią czarną ze znakiem „X"

Uzasadnienie mojej decyzji:

Proponowany przeze mnie przebieg drogi S12 jest tożsamościowy z wnioskami mieszkańców wsi Kolonia Witów, Witów, Kolonia Zalesice, Zalesice. Projekt zaprezentowany przez Arcadis obejmuje w korytarzu przedmiotowej drogi działki w Rodzinnym Ogrodzie Sahara w Kolonii Witów, którego jestem członkiem.

Ustawa o Rodzinnych Ogrodach Działkowych z 28.07.2005r. w rozdz. 1 art. 3 stanowi „ Spełniając pozytywną rolę w urbanistyce i ekosystemie miast i gmin, Ogrody Działkowe stanowią tereny zielone w rozumieniu innych ustaw, których funkcja polega w szczególności na przywracaniu społeczności i przyrodzie terenów zdegradowanych, ochronie środowiska przyrodniczego, kształtowaniu zdrowego otoczenia człowieka, pozytywnym wpływie na warunki ekologiczne w miastach, ochronie składników przyrody oraz poprawie warunków bytowych społeczności miejskich."

321

Ponadto w art.4 Ustawodawca stwierdza: „ Rodzinne Ogrody Działkowe są urządzeniami użyteczności publicznej, służącymi zaspokajaniu wypoczynkowych, rekreacyjnych i innych potrzeb socjalnych członków społeczności lokalnych, poprzez zapewnienie im powszechnego dostępu do terenów Rodzinnych Ogrodów Działkowych, oraz działek dających możliwość upraw ogrodniczych na własne potrzeby, a także podniesienie standardów ekologicznych otoczenia", a w art. 5 „ Rodzinne Ogrody Działkowe jako tereny zielone podlegają ochronie prawnej przewidzianej w przepisach o Ochronie gruntów rolnych i leśnych, a także w przepisach dot. Ochrony przyrody i ochrony środowiska

Ogród Działkowy Sahara zrzesza 361 rodzin. Są to tak jak ja mieszkańcy Piotrkowa Trybunalskiego, dla których działka jest jedyną oazą spokoju poza miastem. Dużą grupę stanowią emeryci prowadzący uprawę warzyw i owoców na potrzeby rodziny, co biorąc pod uwagę ich sytuację finansową ma duże znaczenie. Działka dla mnie i mojej rodziny jest również miejscem wypoczynku, rekreacji i realizacji zainteresowań. Tak jak większości działkowców pobyt na działce jest, z uwagi na sytuację finansową, substytutem wyjazdu na urlop razem z rodziną. Pozbawienie mnie możliwości korzystania z działki będzie więc krzywdzące. Ogród nasz jest miejscem integracji rodzin, pracy na rzecz zachowania i rozwoju terenów zielonych, a dla dzieci i seniorów terenem rekreacji.

Ogród nasz graniczy z drogami gminnymi od północy i zachodu. Ograniczenie go więc również od południa poprzez proponowany przebieg drogi S12 spowoduje w pewnym stopniu utratę wszystkich jego funkcji. Uważam, że przebieg korytarza sugerowany na załączonej mapie, pozwoli zachować istniejący stan. Ta propozycja nie zwiększa długości proponowanej przez Państwa drogi, oraz zachowuje jej wyprofilowanie, ponieważ jest lustrzanym odbiciem zielonej wersji korytarza przenoszących ją jedynie bardzie w kierunku południowo-wschodnim. Zaznaczyć chcę , że nie jestem przeciwnikiem budowy tej drogi. Mam jedynie na względzie zaproponowanie przebiegu tej trasy tak aby w jak najmniejszym stopniu była ze szkodą dla mnie.

Mając nadzieję na to, iż moje uwagi przyniosą pozytywne decyzję

Pozostaję z wyrazami szacunku

Piotrków Tryb. 22.02.2011
(miejscowość, data)

Halina Hubert
(czytelny podpis zgłaszającego)*)

*) dane obowiązkowe

321

Informacje dodatkowe:

1. *Wniosek, uwagę, zastrzeżenie może złożyć zainteresowana osoba prawna lub fizyczna tylko w formie pisemnej, z wykorzystaniem niniejszego wzoru druku.*
2. *Bezwzględnie obowiązuje podpisanie wypełnionego druku. Wniosek, uwaga, zastrzeżenie złożone na druku bez podpisu nie będą rozpatrywane.*
3. *Wypełniony druk winien być złożony w terminie do 14 dni licząc od dnia przeprowadzonego spotkania informacyjnego w gminie właściwej dla wskazanego adresy zgłaszającego.*
4. *Wypełniony druk należy przesłać:*
   - *pocztą na adres:* ***ARCADIS Sp. z o.o.***
     Biuro Infrastruktury Drogowej w Radomiu,
     Al. J. Grzecznarowskiego 2
     26 – 600 RADOM
   - *faksem na nr :* ***48 363 07 81***
   - *mailem na adres:* *konsultacje.radom@arcadis.pl* , *dołączając skan wypełnionego druku .*

Załącznik Nr 1

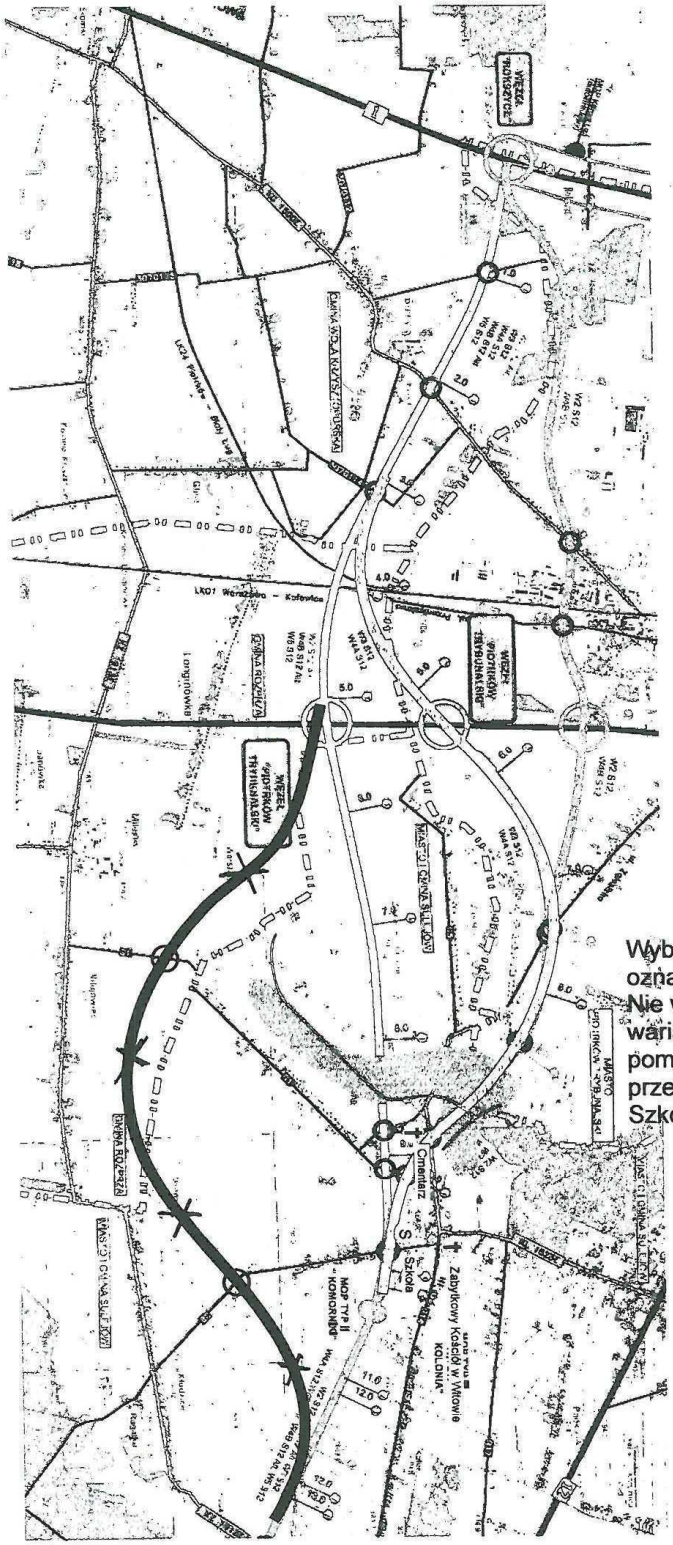

321

Wybieram wariant odcinka korytarza oznaczony czarną linią.
Nie wyrażam zgody na pozostałe warianty (zielony, niebieski, pomarańczowy) lub ich odcinki przechodzące na wysokości Szkoły Podstawowej w Witowie.

22.02.2011 Halina Hubert
data i czytelny podpis

ARCADIS Sp. z o.o.
Biuro Infrastruktury Drogowej w Radomiu
WPŁYNĘŁO
dn. 24.02.2011r.
L. dz. 91/28

WNIOSKI, UWAGI, ZASTRZEŻENIA

dotyczące wariantów przebiegu korytarzy dróg ekspresowych: S12 i S74,
zgłoszone w okresie wstępnych konsultacji społecznych projektu pn:

„Droga ekspresowa S12 na odcinku Piotrków Trybunalski (A1) – Opoczno (gr. woj. łódzkiego i mazowieckiego) oraz droga ekspresowa S74 na odcinku Sulejów (S12) – gr. woj. łódzkiego i świętokrzyskiego"

322

Zgłaszający:

Imię i nazwisko lub nazwa firmy *) Zdzisław Gołyszewski

Adres *) (1)

Gmina *) Piotrków Trybunalski

Treści wniosków, uwag, zastrzeżeń:

Ja niżej podpisany (a) oświadczam, że nie zgadzam się na żaden z przedstawionych mi na Konsultacjach Społecznych w dniu 15 lutego 2011 roku w Sulejowie, wariantów – korytarzy projektowanej drogi S12.

Jednocześnie w porozumieniu z innymi użytkownikami ogrodu R.O.D. Sahara w Kolonii Witów, załączam wydruk mapki jako Załącznik nr 1 z propozycją odcinka korytarza drogi S12 oznaczonego linią czarną ze znakiem „X"

Uzasadnienie mojej decyzji:

Proponowany przeze mnie przebieg drogi S12 jest tożsamościowy z wnioskami mieszkańców wsi Kolonia Witów, Witów, Kolonia Zalesice, Zalesice. Projekt zaprezentowany przez Arcadis obejmuje w korytarzu przedmiotowej drogi działki w Rodzinnym Ogrodzie Sahara w Kolonii Witów, którego jestem członkiem.

Ustawa o Rodzinnych Ogrodach Działkowych z 28.07.2005r. w rozdz. 1 art. 3 stanowi „ Spełniając pozytywną rolę w urbanistyce i ekosystemie miast i gmin, Ogrody Działkowe stanowią tereny zielone w rozumieniu innych ustaw, których funkcja polega w szczególności na przywracaniu społeczności i przyrodzie terenów zdegradowanych, ochronie środowiska przyrodniczego, kształtowaniu zdrowego otoczenia człowieka, pozytywnym wpływie na warunki ekologiczne w miastach, ochronie składników przyrody oraz poprawie warunków bytowych społeczności miejskich."

322

Ponadto w art.4 Ustawodawca stwierdza: „ Rodzinne Ogrody Działkowe są urządzeniami użyteczności publicznej, służącymi zaspokajaniu wypoczynkowych, rekreacyjnych i innych potrzeb socjalnych członków społeczności lokalnych, poprzez zapewnienie im powszechnego dostępu do terenów Rodzinnych Ogrodów Działkowych, oraz działek dających możliwość upraw ogrodniczych na własne potrzeby, a także podniesienie standardów ekologicznych otoczenia", a w art. 5 „ Rodzinne Ogrody Działkowe jako tereny zielone podlegają ochronie prawnej przewidzianej w przepisach o Ochronie gruntów rolnych i leśnych, a także w przepisach dot. Ochrony przyrody i ochrony środowiska

Ogród Działkowy Sahara zrzesza 361 rodzin. Są to tak jak ja mieszkańcy Piotrkowa Trybunalskiego, dla których działka jest jedyną oazą spokoju poza miastem. Dużą grupę stanowią emeryci prowadzący uprawę warzyw i owoców na potrzeby rodziny, co biorąc pod uwagę ich sytuację finansową ma duże znaczenie. Działka dla mnie i mojej rodziny jest również miejscem wypoczynku, rekreacji i realizacji zainteresowań. Tak jak większości działkowców pobyt na działce jest, z uwagi na sytuację finansową, substytutem wyjazdu na urlop razem z rodziną. Pozbawienie mnie możliwości korzystania z działki będzie więc krzywdzące. Ogród nasz jest miejscem integracji rodzin, pracy na rzecz zachowania i rozwoju terenów zielonych, a dla dzieci i seniorów terenem rekreacji.

Ogród nasz graniczy z drogami gminnymi od północy i zachodu. Ograniczenie go więc również od południa poprzez proponowany przebieg drogi S12 spowoduje w pewnym stopniu utratę wszystkich jego funkcji. Uważam, że przebieg korytarza sugerowany na załączonej mapie, pozwoli zachować istniejący stan. Ta propozycja nie zwiększa długości proponowanej przez Państwa drogi, oraz zachowuje jej wyprofilowanie, ponieważ jest lustrzanym odbiciem zielonej wersji korytarza przenoszących ją jedynie bardzie w kierunku południowo-wschodnim. Zaznaczyć chcę , że nie jestem przeciwnikiem budowy tej drogi. Mam jedynie na względzie zaproponowanie przebiegu tej trasy tak aby w jak najmniejszym stopniu była ze szkodą dla mnie.

Mając nadzieję na to, iż moje uwagi przyniosą pozytywne decyzję

Pozostaję z wyrazami szacunku

Piotrków Tryb 23.02.11 — *(miejscowość, data)*

Zdzisław Gołygowski — *(czytelny podpis zgłaszającego)*)*

**) dane obowiązkowe*

322

Informacje dodatkowe:

1. *Wniosek, uwagę, zastrzeżenie może złożyć zainteresowana osoba prawna lub fizyczna tylko w formie pisemnej, z wykorzystaniem niniejszego wzoru druku.*
2. *Bezwzględnie obowiązuje podpisanie wypełnionego druku. Wniosek, uwaga, zastrzeżenie złożone na druku bez podpisu nie będą rozpatrywane.*
3. *Wypełniony druk winien być złożony w terminie do 14 dni licząc od dnia przeprowadzonego spotkania informacyjnego w gminie właściwej dla wskazanego adresy zgłaszającego.*
4. *Wypełniony druk należy przesłać:*
   - *pocztą na adres:* ***ARCADIS Sp. z o.o.***
     Biuro Infrastruktury Drogowej w Radomiu,
     Al. J. Grzecznarowskiego 2
     26 – 600 RADOM
   - *faksem na nr :* ***48 363 07 81***
   - *mailem na adres:* *konsultacje.radom@arcadis.pl* , *dołączając skan wypełnionego druku .*

Załącznik Nr 1

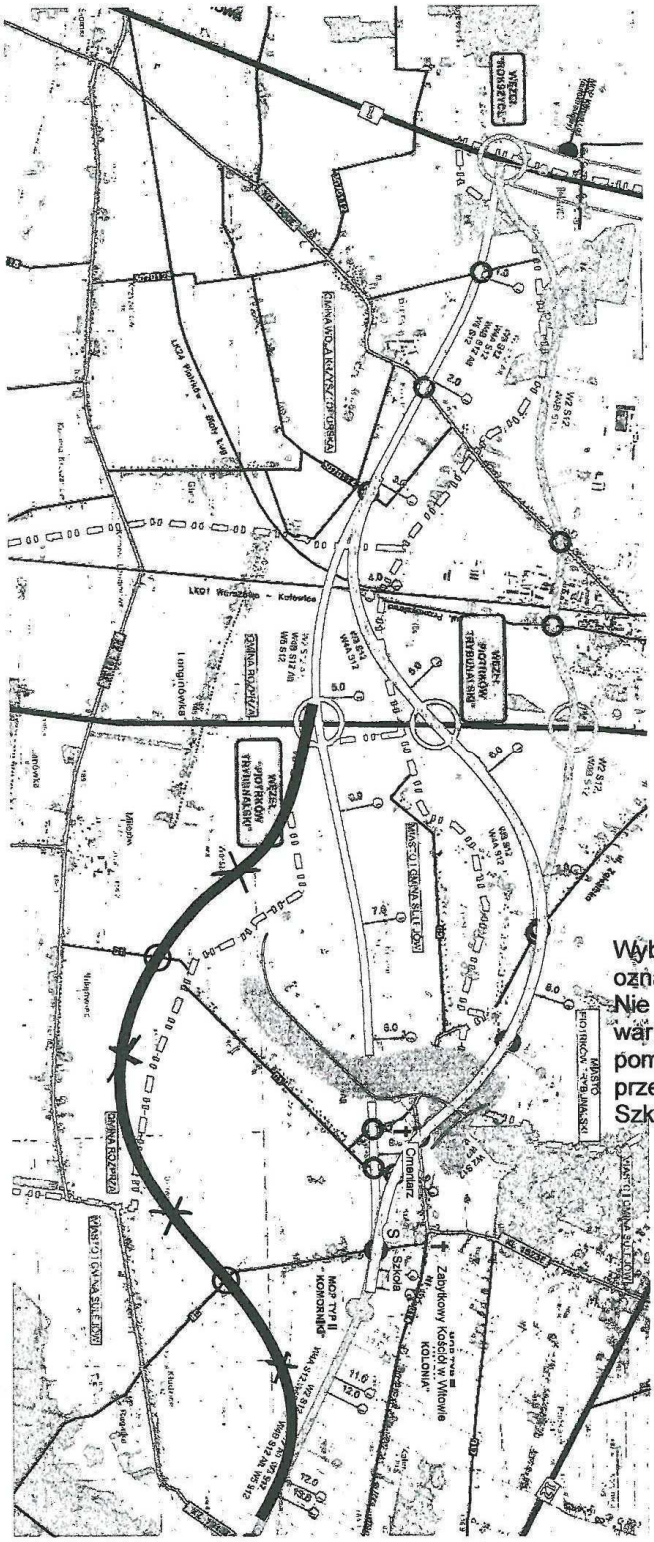

322

Wybieram wariant odcinka korytarza oznaczony czarną linią.
Nie wyrażam zgody na pozostałe warianty (zielony, niebieski, pomarańczowy) lub ich odcinki przechodzące na wysokości Szkoły Podstawowej w Witowie.

Zdzisław Gołyński
23.02.2011.
data i czytelny podpis

ARCADIS Sp. z o.o.
Biuro Infrastruktury Drogowej w Radomiu
WPŁYNĘŁO
dn. 24.02.2011r.
L. dz. 91129

WNIOSKI, UWAGI, ZASTRZEŻENIA

dotyczące wariantów przebiegu korytarzy dróg ekspresowych: S12 i S74,
zgłoszone w okresie wstępnych konsultacji społecznych projektu pn:

„Droga ekspresowa S12 na odcinku Piotrków Trybunalski (A1) – Opoczno (gr. woj. łódzkiego i mazowieckiego) oraz droga ekspresowa S74 na odcinku Sulejów (S12) – gr. woj. łódzkiego i świętokrzyskiego"

323

Zgłaszający:

Imię i nazwisko lub nazwa firmy *) Anna Jelenia

Adres *) .....

Gmina *) Piotrków Tryb.

Treści wniosków, uwag, zastrzeżeń:

Ja niżej podpisany (a) oświadczam, że nie zgadzam się na żaden z przedstawionych mi na Konsultacjach Społecznych w dniu 15 lutego 2011 roku w Sulejowie, wariantów – korytarzy projektowanej drogi S12.

Jednocześnie w porozumieniu z innymi użytkownikami ogrodu R.O.D. Sahara w Kolonii Witów, załączam wydruk mapki jako Załącznik nr 1 z propozycją odcinka korytarza drogi S12 oznaczonego linią czarną ze znakiem „X"

Uzasadnienie mojej decyzji:

Proponowany przeze mnie przebieg drogi S12 jest tożsamościowy z wnioskami mieszkańców wsi Kolonia Witów, Witów, Kolonia Zalesice, Zalesice. Projekt zaprezentowany przez Arcadis obejmuje w korytarzu przedmiotowej drogi działki w Rodzinnym Ogrodzie Sahara w Kolonii Witów, którego jestem członkiem.

Ustawa o Rodzinnych Ogrodach Działkowych z 28.07.2005r. w rozdz. 1 art. 3 stanowi „ Spełniając pozytywną rolę w urbanistyce i ekosystemie miast i gmin, Ogrody Działkowe stanowią tereny zielone w rozumieniu innych ustaw, których funkcja polega w szczególności na przywracaniu społeczności i przyrodzie terenów zdegradowanych, ochronie środowiska przyrodniczego, kształtowaniu zdrowego otoczenia człowieka, pozytywnym wpływie na warunki ekologiczne w miastach, ochronie składników przyrody oraz poprawie warunków bytowych społeczności miejskich."

323

Ponadto w art.4 Ustawodawca stwierdza: „ Rodzinne Ogrody Działkowe są urządzeniami użyteczności publicznej, służącymi zaspokajaniu wypoczynkowych, rekreacyjnych i innych potrzeb socjalnych członków społeczności lokalnych, poprzez zapewnienie im powszechnego dostępu do terenów Rodzinnych Ogrodów Działkowych, oraz działek dających możliwość upraw ogrodniczych na własne potrzeby, a także podniesienie standardów ekologicznych otoczenia", a w art. 5 „ Rodzinne Ogrody Działkowe jako tereny zielone podlegają ochronie prawnej przewidzianej w przepisach o Ochronie gruntów rolnych i leśnych, a także w przepisach dot. Ochrony przyrody i ochrony środowiska

Ogród Działkowy Sahara zrzesza 361 rodzin. Są to tak jak ja mieszkańcy Piotrkowa Trybunalskiego, dla których działka jest jedyną oazą spokoju poza miastem. Dużą grupę stanowią emeryci prowadzący uprawę warzyw i owoców na potrzeby rodziny, co biorąc pod uwagę ich sytuację finansową ma duże znaczenie. Działka dla mnie i mojej rodziny jest również miejscem wypoczynku, rekreacji i realizacji zainteresowań. Tak jak większości działkowców pobyt na działce jest, z uwagi na sytuację finansową, substytutem wyjazdu na urlop razem z rodziną. Pozbawienie mnie możliwości korzystania z działki będzie więc krzywdzące. Ogród nasz jest miejscem integracji rodzin, pracy na rzecz zachowania i rozwoju terenów zielonych, a dla dzieci i seniorów terenem rekreacji.

Ogród nasz graniczy z drogami gminnymi od północy i zachodu. Ograniczenie go więc również od południa poprzez proponowany przebieg drogi S12 spowoduje w pewnym stopniu utratę wszystkich jego funkcji. Uważam, że przebieg korytarza sugerowany na załączonej mapie, pozwoli zachować istniejący stan. Ta propozycja nie zwiększa długości proponowanej przez Państwa drogi, oraz zachowuje jej wyprofilowanie, ponieważ jest lustrzanym odbiciem zielonej wersji korytarza przenoszących ją jedynie bardzie w kierunku południowo-wschodnim. Zaznaczyć chcę , że nie jestem przeciwnikiem budowy tej drogi. Mam jedynie na względzie zaproponowanie przebiegu tej trasy tak aby w jak najmniejszym stopniu była ze szkodą dla mnie.

Mając nadzieję na to, iż moje uwagi przyniosą pozytywne decyzję

Pozostaję z wyrazami szacunku

Piotrków Tryb. 23.02.2011
(miejscowość, data)

(czytelny podpis zgłaszającego))*

*) *dane obowiązkowe*

323

Informacje dodatkowe:

1. *Wniosek, uwagę, zastrzeżenie może złożyć zainteresowana osoba prawna lub fizyczna tylko w formie pisemnej, z wykorzystaniem niniejszego wzoru druku.*
2. *Bezwzględnie obowiązuje podpisanie wypełnionego druku. Wniosek, uwaga, zastrzeżenie złożone na druku bez podpisu nie będą rozpatrywane.*
3. *Wypełniony druk winien być złożony w terminie do 14 dni licząc od dnia przeprowadzonego spotkania informacyjnego w gminie właściwej dla wskazanego adresy zgłaszającego.*
4. *Wypełniony druk należy przesłać:*
   - *pocztą na adres:* ***ARCADIS Sp. z o.o.***
     Biuro Infrastruktury Drogowej w Radomiu,
     Al. J. Grzecznarowskiego 2
     26 – 600 RADOM
   - *faksem na nr :* ***48 363 07 81***
   - *mailem na adres:* *konsultacje.radom@arcadis.pl* , *dołączając skan wypełnionego druku .*

Załącznik Nr 1

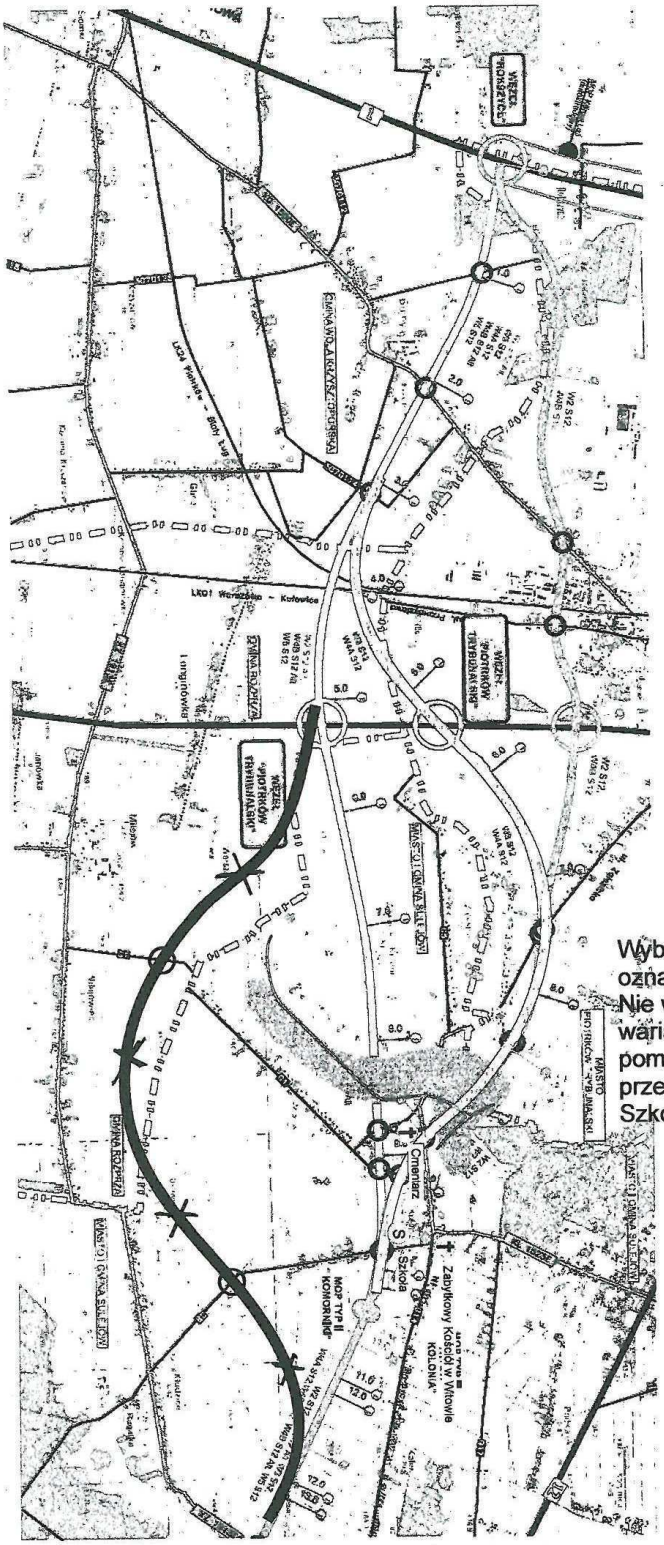

323

Wybieram wariant odcinka korytarza oznaczony czarną linią.
Nie wyrażam zgody na pozostałe warianty (zielony, niebieski, pomarańczowy) lub ich odcinki przechodzące na wysokości Szkoły Podstawowej w Witowie.

23.02.2011 A. Jelnick

data i czytelny podpis

ARCADIS Sp. z o.o.
Biuro Infrastruktury Drogowej w Radomiu
WPŁYNĘŁO
dn. 24.02.2011r.
L. dz. 91130

WNIOSKI, UWAGI, ZASTRZEŻENIA

dotyczące wariantów przebiegu korytarzy dróg ekspresowych: S12 i S74,
zgłoszone w okresie wstępnych konsultacji społecznych projektu pn:

„Droga ekspresowa S12 na odcinku Piotrków Trybunalski (A1) – Opoczno (gr. woj. łódzkiego i mazowieckiego) oraz droga ekspresowa S74 na odcinku Sulejów (S12) – gr. woj. łódzkiego i świętokrzyskiego"

324

Zgłaszający:

Imię i nazwisko lub nazwa firmy *) ANNA CELMER Działka nr 113

Adres *) .....

Gmina *) PIOTRKÓW TRYBUNALSKI

Treści wniosków, uwag, zastrzeżeń:

Ja niżej podpisany (a) oświadczam, że nie zgadzam się na żaden z przedstawionych mi na Konsultacjach Społecznych w dniu 15 lutego 2011 roku w Sulejowie, wariantów – korytarzy projektowanej drogi S12.

Jednocześnie w porozumieniu z innymi użytkownikami ogrodu R.O.D. Sahara w Kolonii Witów, załączam wydruk mapki jako Załącznik nr 1 z propozycją odcinka korytarza drogi S12 oznaczonego linią czarną ze znakiem „X"

Uzasadnienie mojej decyzji:

Proponowany przeze mnie przebieg drogi S12 jest tożsamościowy z wnioskami mieszkańców wsi Kolonia Witów, Witów, Kolonia Zalesice, Zalesice. Projekt zaprezentowany przez Arcadis obejmuje w korytarzu przedmiotowej drogi działki w Rodzinnym Ogrodzie Sahara w Kolonii Witów, którego jestem członkiem.

Ustawa o Rodzinnych Ogrodach Działkowych z 28.07.2005r. w rozdz. 1 art. 3 stanowi „ Spełniając pozytywną rolę w urbanistyce i ekosystemie miast i gmin, Ogrody Działkowe stanowią tereny zielone w rozumieniu innych ustaw, których funkcja polega w szczególności na przywracaniu społeczności i przyrodzie terenów zdegradowanych, ochronie środowiska przyrodniczego, kształtowaniu zdrowego otoczenia człowieka, pozytywnym wpływie na warunki ekologiczne w miastach, ochronie składników przyrody oraz poprawie warunków bytowych społeczności miejskich."

324

Ponadto w art.4 Ustawodawca stwierdza: „ Rodzinne Ogrody Działkowe są urządzeniami użyteczności publicznej, służącymi zaspokajaniu wypoczynkowych, rekreacyjnych i innych potrzeb socjalnych członków społeczności lokalnych, poprzez zapewnienie im powszechnego dostępu do terenów Rodzinnych Ogrodów Działkowych, oraz działek dających możliwość upraw ogrodniczych na własne potrzeby, a także podniesienie standardów ekologicznych otoczenia", a w art. 5 „ Rodzinne Ogrody Działkowe jako tereny zielone podlegają ochronie prawnej przewidzianej w przepisach o Ochronie gruntów rolnych i leśnych, a także w przepisach dot. Ochrony przyrody i ochrony środowiska

Ogród Działkowy Sahara zrzesza 361 rodzin. Są to tak jak ja mieszkańcy Piotrkowa Trybunalskiego, dla których działka jest jedyną oazą spokoju poza miastem. Dużą grupę stanowią emeryci prowadzący uprawę warzyw i owoców na potrzeby rodziny, co biorąc pod uwagę ich sytuację finansową ma duże znaczenie. Działka dla mnie i mojej rodziny jest również miejscem wypoczynku, rekreacji i realizacji zainteresowań. Tak jak większości działkowców pobyt na działce jest, z uwagi na sytuację finansową, substytutem wyjazdu na urlop razem z rodziną. Pozbawienie mnie możliwości korzystania z działki będzie więc krzywdzące. Ogród nasz jest miejscem integracji rodzin, pracy na rzecz zachowania i rozwoju terenów zielonych, a dla dzieci i seniorów terenem rekreacji.

Ogród nasz graniczy z drogami gminnymi od północy i zachodu. Ograniczenie go więc również od południa poprzez proponowany przebieg drogi S12 spowoduje w pewnym stopniu utratę wszystkich jego funkcji. Uważam, że przebieg korytarza sugerowany na załączonej mapie, pozwoli zachować istniejący stan. Ta propozycja nie zwiększa długości proponowanej przez Państwa drogi, oraz zachowuje jej wyprofilowanie, ponieważ jest lustrzanym odbiciem zielonej wersji korytarza przenoszących ją jedynie bardzie w kierunku południowo-wschodnim. Zaznaczyć chcę , że nie jestem przeciwnikiem budowy tej drogi. Mam jedynie na względzie zaproponowanie przebiegu tej trasy tak aby w jak najmniejszym stopniu była ze szkodą dla mnie.

Mając nadzieję na to, iż moje uwagi przyniosą pozytywne decyzję

Pozostaję z wyrazami szacunku

Piotrków Trybunalski 22.02.2011
(miejscowość, data)

Anna Celuch
(czytelny podpis zgłaszającego))*

**) dane obowiązkowe*

324

Informacje dodatkowe:

1. *Wniosek, uwagę, zastrzeżenie może złożyć zainteresowana osoba prawna lub fizyczna tylko w formie pisemnej, z wykorzystaniem niniejszego wzoru druku.*
2. *Bezwzględnie obowiązuje podpisanie wypełnionego druku. Wniosek, uwaga, zastrzeżenie złożone na druku bez podpisu nie będą rozpatrywane.*
3. *Wypełniony druk winien być złożony w terminie do 14 dni licząc od dnia przeprowadzonego spotkania informacyjnego w gminie właściwej dla wskazanego adresy zgłaszającego.*
4. *Wypełniony druk należy przesłać:*
   - *pocztą na adres:* ***ARCADIS Sp. z o.o.***
     Biuro Infrastruktury Drogowej w Radomiu,
     Al. J. Grzecznarowskiego 2
     26 – 600 RADOM
   - *faksem na nr :* ***48 363 07 81***
   - *mailem na adres:* *konsultacje.radom@arcadis.pl* , *dołączając skan wypełnionego druku .*

Załącznik Nr 1

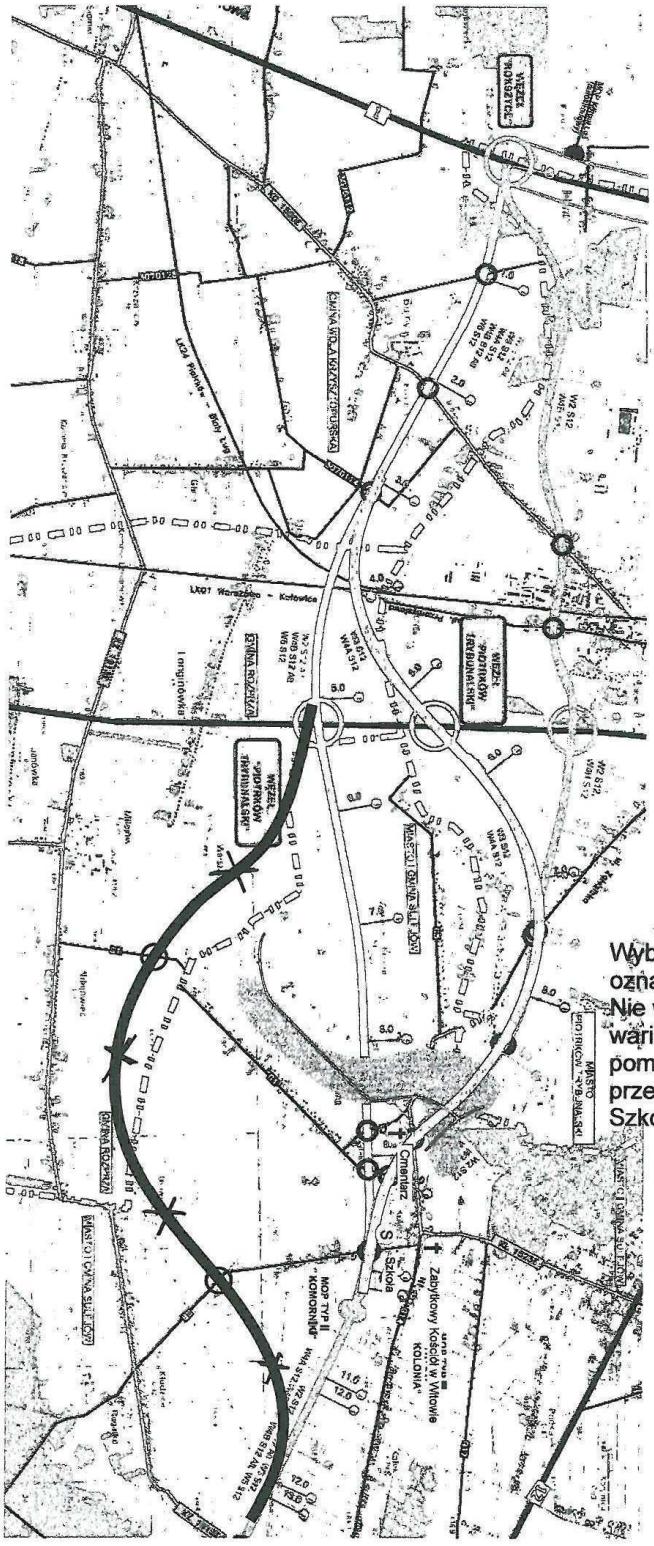

324

Wybieram wariant odcinka korytarza oznaczony czarną linią.
Nie wyrażam zgody na pozostałe warianty (zielony, niebieski, pomarańczowy) lub ich odcinki przechodzące na wysokości Szkoły Podstawowej w Witowie.

22.02.2011 Anna Celuch

data i czytelny podpis

Biuro Infrastruktury Drogowej w Radomiu
WPŁYNĘŁO
dn. 24.02.2011
L. dz. 9131

WNIOSKI, UWAGI, ZASTRZEŻENIA

dotyczące wariantów przebiegu korytarzy dróg ekspresowych: S12 i S74,
zgłoszone w okresie wstępnych konsultacji społecznych projektu pn:

„Droga ekspresowa S12 na odcinku Piotrków Trybunalski (A1) – Opoczno (gr. woj. łódzkiego i mazowieckiego) oraz droga ekspresowa S74 na odcinku Sulejów (S12) – gr. woj. łódzkiego i świętokrzyskiego"

325

Zgłaszający:

Imię i nazwisko lub nazwa firmy *) Brygida Budkiewicz

Adres *)

Gmina *) Piotrków Tryb.

Treści wniosków, uwag, zastrzeżeń:

Ja niżej podpisany (a) oświadczam, że nie zgadzam się na żaden z przedstawionych mi na Konsultacjach Społecznych w dniu 15 lutego 2011 roku w Sulejowie, wariantów – korytarzy projektowanej drogi S12.

Jednocześnie w porozumieniu z innymi użytkownikami ogrodu R.O.D. Sahara w Kolonii Witów, załączam wydruk mapki jako Załącznik nr 1 z propozycją odcinka korytarza drogi S12 oznaczonego linią czarną ze znakiem „X"

Uzasadnienie mojej decyzji:

Proponowany przeze mnie przebieg drogi S12 jest tożsamościowy z wnioskami mieszkańców wsi Kolonia Witów, Witów, Kolonia Zalesice, Zalesice. Projekt zaprezentowany przez Arcadis obejmuje w korytarzu przedmiotowej drogi działki w Rodzinnym Ogrodzie Sahara w Kolonii Witów, którego jestem członkiem.

Ustawa o Rodzinnych Ogrodach Działkowych z 28.07.2005r. w rozdz. 1 art. 3 stanowi „ Spełniając pozytywną rolę w urbanistyce i ekosystemie miast i gmin, Ogrody Działkowe stanowią tereny zielone w rozumieniu innych ustaw, których funkcja polega w szczególności na przywracaniu społeczności i przyrodzie terenów zdegradowanych, ochronie środowiska przyrodniczego, kształtowaniu zdrowego otoczenia człowieka, pozytywnym wpływie na warunki ekologiczne w miastach, ochronie składników przyrody oraz poprawie warunków bytowych społeczności miejskich."

325

Ponadto w art.4 Ustawodawca stwierdza: „ Rodzinne Ogrody Działkowe są urządzeniami użyteczności publicznej, służącymi zaspokajaniu wypoczynkowych, rekreacyjnych i innych potrzeb socjalnych członków społeczności lokalnych, poprzez zapewnienie im powszechnego dostępu do terenów Rodzinnych Ogrodów Działkowych, oraz działek dających możliwość upraw ogrodniczych na własne potrzeby, a także podniesienie standardów ekologicznych otoczenia", a w art. 5 „ Rodzinne Ogrody Działkowe jako tereny zielone podlegają ochronie prawnej przewidzianej w przepisach o Ochronie gruntów rolnych i leśnych, a także w przepisach dot. Ochrony przyrody i ochrony środowiska

Ogród Działkowy Sahara zrzesza 361 rodzin. Są to tak jak ja mieszkańcy Piotrkowa Trybunalskiego, dla których działka jest jedyną oazą spokoju poza miastem. Dużą grupę stanowią emeryci prowadzący uprawę warzyw i owoców na potrzeby rodziny, co biorąc pod uwagę ich sytuację finansową ma duże znaczenie. Działka dla mnie i mojej rodziny jest również miejscem wypoczynku, rekreacji i realizacji zainteresowań. Tak jak większości działkowców pobyt na działce jest, z uwagi na sytuację finansową, substytutem wyjazdu na urlop razem z rodziną. Pozbawienie mnie możliwości korzystania z działki będzie więc krzywdzące. Ogród nasz jest miejscem integracji rodzin, pracy na rzecz zachowania i rozwoju terenów zielonych, a dla dzieci i seniorów terenem rekreacji.

Ogród nasz graniczy z drogami gminnymi od północy i zachodu. Ograniczenie go więc również od południa poprzez proponowany przebieg drogi S12 spowoduje w pewnym stopniu utratę wszystkich jego funkcji. Uważam, że przebieg korytarza sugerowany na załączonej mapie, pozwoli zachować istniejący stan. Ta propozycja nie zwiększa długości proponowanej przez Państwa drogi, oraz zachowuje jej wyprofilowanie, ponieważ jest lustrzanym odbiciem zielonej wersji korytarza przenoszących ją jedynie bardzie w kierunku południowo-wschodnim. Zaznaczyć chcę , że nie jestem przeciwnikiem budowy tej drogi. Mam jedynie na względzie zaproponowanie przebiegu tej trasy tak aby w jak najmniejszym stopniu była ze szkodą dla mnie.

Mając nadzieję na to, iż moje uwagi przyniosą pozytywne decyzję

Pozostaję z wyrazami szacunku

Piotrków Tryb. — *(miejscowość, data)*

Brygida Dudkiewicz — *(czytelny podpis zgłaszającego)*)*

**) dane obowiązkowe*

325

Informacje dodatkowe:

1. *Wniosek, uwagę, zastrzeżenie może złożyć zainteresowana osoba prawna lub fizyczna tylko w formie pisemnej, z wykorzystaniem niniejszego wzoru druku.*
2. *Bezwzględnie obowiązuje podpisanie wypełnionego druku. Wniosek, uwaga, zastrzeżenie złożone na druku bez podpisu nie będą rozpatrywane.*
3. *Wypełniony druk winien być złożony w terminie do 14 dni licząc od dnia przeprowadzonego spotkania informacyjnego w gminie właściwej dla wskazanego adresy zgłaszającego.*
4. *Wypełniony druk należy przesłać:*
   - *pocztą na adres:* ***ARCADIS Sp. z o.o.***
     Biuro Infrastruktury Drogowej w Radomiu,
     Al. J. Grzecznarowskiego 2
     26 – 600 RADOM
   - *faksem na nr :* ***48 363 07 81***
   - *mailem na adres:* *konsultacje.radom@arcadis.pl* , *dołączając skan wypełnionego druku .*

Załącznik Nr 1

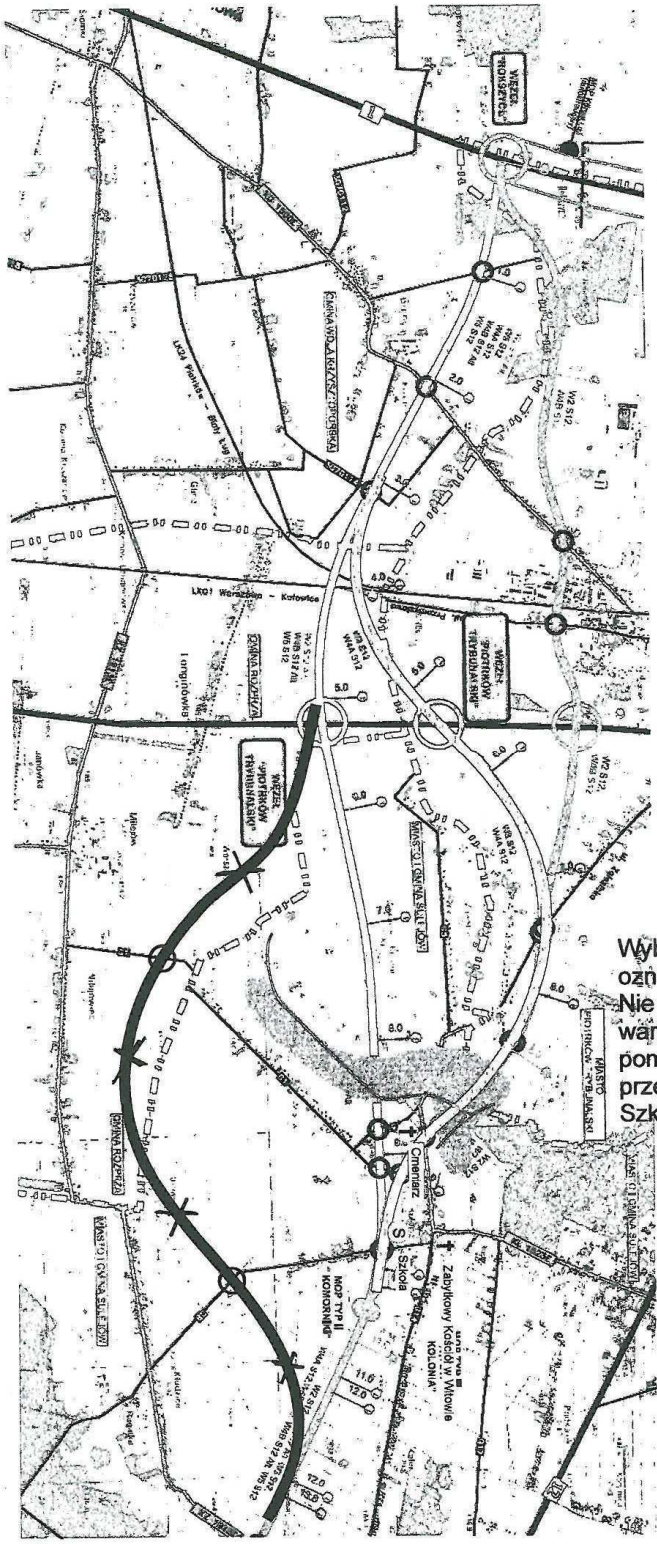

325

Wybieram wariant odcinka korytarza oznaczony czarną linią.
Nie wyrażam zgody na pozostałe warianty (zielony, niebieski, pomarańczowy) lub ich odcinki przechodzące na wysokości Szkoły Podstawowej w Witowie.

23.02.11 Brygida Budkiewicz
data i czytelny podpis

ARCADIS Sp. z o.o.
Biuro Infrastruktury Drogowej w Radomiu
WPŁYNĘŁO
dn. 24.02.2011r.
L. dz. 91/32

WNIOSKI, UWAGI, ZASTRZEŻENIA

dotyczące wariantów przebiegu korytarzy dróg ekspresowych: S12 i S74,
zgłoszone w okresie wstępnych konsultacji społecznych projektu pn:

„Droga ekspresowa S12 na odcinku Piotrków Trybunalski (A1) – Opoczno (gr. woj. łódzkiego i mazowieckiego) oraz droga ekspresowa S74 na odcinku Sulejów (S12) – gr. woj. łódzkiego i świętokrzyskiego"

326

Zgłaszający:

Imię i nazwisko lub nazwa firmy *) Anna Krak

Adres *)

Gmina *) Piotrków Tryb.

Treści wniosków, uwag, zastrzeżeń:

Ja niżej podpisany (a) oświadczam, że nie zgadzam się na żaden z przedstawionych mi na Konsultacjach Społecznych w dniu 15 lutego 2011 roku w Sulejowie, wariantów – korytarzy projektowanej drogi S12.

Jednocześnie w porozumieniu z innymi użytkownikami ogrodu R.O.D. Sahara w Kolonii Witów, załączam wydruk mapki jako Załącznik nr 1 z propozycją odcinka korytarza drogi S12 oznaczonego linią czarną ze znakiem „X"

Uzasadnienie mojej decyzji:

Proponowany przeze mnie przebieg drogi S12 jest tożsamościowy z wnioskami mieszkańców wsi Kolonia Witów, Witów, Kolonia Zalesice, Zalesice. Projekt zaprezentowany przez Arcadis obejmuje w korytarzu przedmiotowej drogi działki w Rodzinnym Ogrodzie Sahara w Kolonii Witów, którego jestem członkiem.

Ustawa o Rodzinnych Ogrodach Działkowych z 28.07.2005r. w rozdz. 1 art. 3 stanowi „ Spełniając pozytywną rolę w urbanistyce i ekosystemie miast i gmin, Ogrody Działkowe stanowią tereny zielone w rozumieniu innych ustaw, których funkcja polega w szczególności na przywracaniu społeczności i przyrodzie terenów zdegradowanych, ochronie środowiska przyrodniczego, kształtowaniu zdrowego otoczenia człowieka, pozytywnym wpływie na warunki ekologiczne w miastach, ochronie składników przyrody oraz poprawie warunków bytowych społeczności miejskich."

326

Ponadto w art.4 Ustawodawca stwierdza: „ Rodzinne Ogrody Działkowe są urządzeniami użyteczności publicznej, służącymi zaspokajaniu wypoczynkowych, rekreacyjnych i innych potrzeb socjalnych członków społeczności lokalnych, poprzez zapewnienie im powszechnego dostępu do terenów Rodzinnych Ogrodów Działkowych, oraz działek dających możliwość upraw ogrodniczych na własne potrzeby, a także podniesienie standardów ekologicznych otoczenia", a w art. 5 „ Rodzinne Ogrody Działkowe jako tereny zielone podlegają ochronie prawnej przewidzianej w przepisach o Ochronie gruntów rolnych i leśnych, a także w przepisach dot. Ochrony przyrody i ochrony środowiska

Ogród Działkowy Sahara zrzesza 361 rodzin. Są to tak jak ja mieszkańcy Piotrkowa Trybunalskiego, dla których działka jest jedyną oazą spokoju poza miastem. Dużą grupę stanowią emeryci prowadzący uprawę warzyw i owoców na potrzeby rodziny, co biorąc pod uwagę ich sytuację finansową ma duże znaczenie. Działka dla mnie i mojej rodziny jest również miejscem wypoczynku, rekreacji i realizacji zainteresowań. Tak jak większości działkowców pobyt na działce jest, z uwagi na sytuację finansową, substytutem wyjazdu na urlop razem z rodziną. Pozbawienie mnie możliwości korzystania z działki będzie więc krzywdzące. Ogród nasz jest miejscem integracji rodzin, pracy na rzecz zachowania i rozwoju terenów zielonych, a dla dzieci i seniorów terenem rekreacji.

Ogród nasz graniczy z drogami gminnymi od północy i zachodu. Ograniczenie go więc również od południa poprzez proponowany przebieg drogi S12 spowoduje w pewnym stopniu utratę wszystkich jego funkcji. Uważam, że przebieg korytarza sugerowany na załączonej mapie, pozwoli zachować istniejący stan. Ta propozycja nie zwiększa długości proponowanej przez Państwa drogi, oraz zachowuje jej wyprofilowanie, ponieważ jest lustrzanym odbiciem zielonej wersji korytarza przenoszących ją jedynie bardzie w kierunku południowo-wschodnim. Zaznaczyć chcę , że nie jestem przeciwnikiem budowy tej drogi. Mam jedynie na względzie zaproponowanie przebiegu tej trasy tak aby w jak najmniejszym stopniu była ze szkodą dla mnie.

Mając nadzieję na to, iż moje uwagi przyniosą pozytywne decyzję

Pozostaję z wyrazami szacunku

Piotrków Tryb. 21.02.2011.
(miejscowość, data)

Krali Anna
(czytelny podpis zgłaszającego))*

**) dane obowiązkowe*

326

Informacje dodatkowe:

1. *Wniosek, uwagę, zastrzeżenie może złożyć zainteresowana osoba prawna lub fizyczna tylko w formie pisemnej, z wykorzystaniem niniejszego wzoru druku.*
2. *Bezwzględnie obowiązuje podpisanie wypełnionego druku. Wniosek, uwaga, zastrzeżenie złożone na druku bez podpisu nie będą rozpatrywane.*
3. *Wypełniony druk winien być złożony w terminie do 14 dni licząc od dnia przeprowadzonego spotkania informacyjnego w gminie właściwej dla wskazanego adresy zgłaszającego.*
4. *Wypełniony druk należy przesłać:*
   - *pocztą na adres:* ***ARCADIS Sp. z o.o.***
     Biuro Infrastruktury Drogowej w Radomiu,
     Al. J. Grzecznarowskiego 2
     26 – 600 RADOM
   - *faksem na nr :* ***48 363 07 81***
   - *mailem na adres:* *konsultacje.radom@arcadis.pl* , *dołączając skan wypełnionego druku .*

ARCADIS
Infrastruktura · Woda · Środowisko · Budownictwo

Strona 3 z 3

Załącznik Nr 1

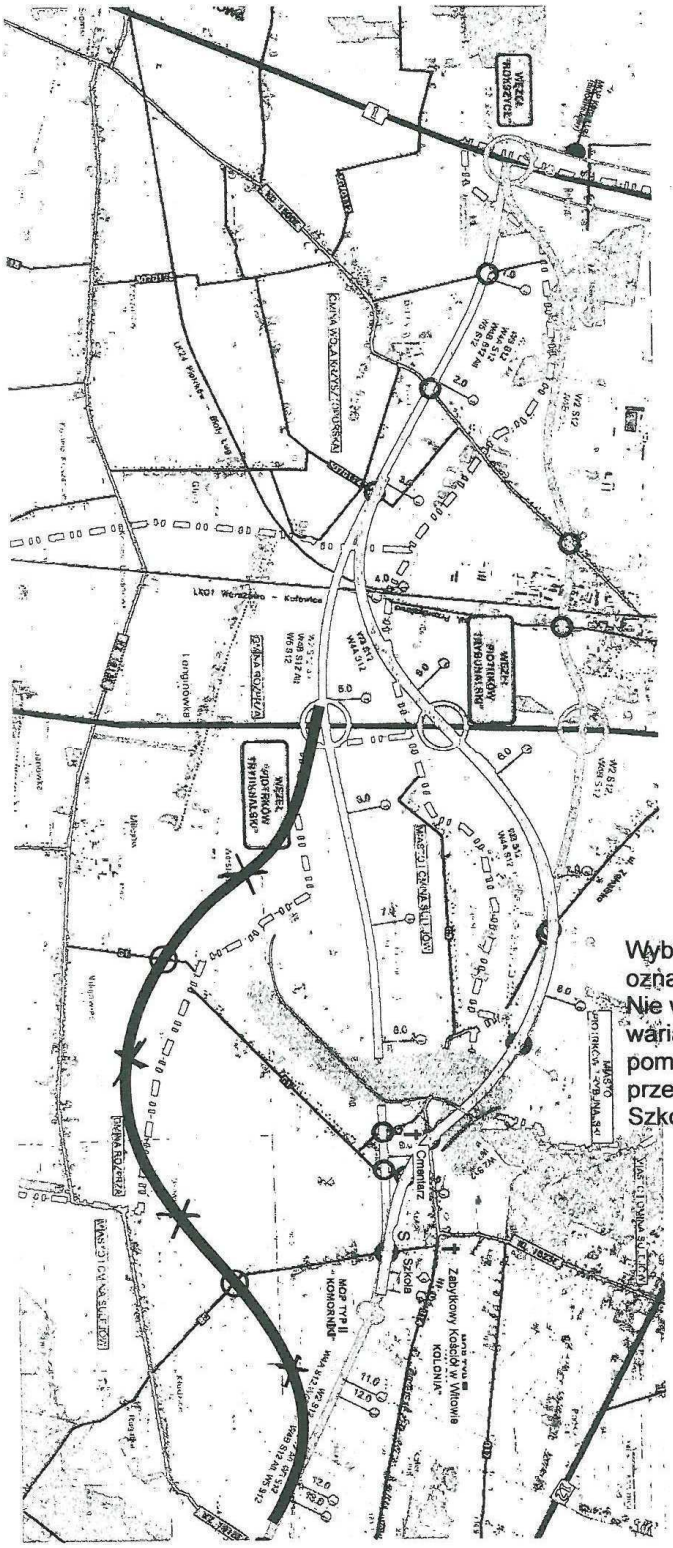

326

Wybieram wariant odcinka korytarza oznaczony czarną linią.
Nie wyrażam zgody na pozostałe warianty (zielony, niebieski, pomarańczowy) lub ich odcinki przechodzące na wysokości Szkoły Podstawowej w Witowie.

21.02.2011 r. Krali Anna

data i czytelny podpis

ARCADIS Sp. z o.o.
Biuro Infrastruktury Drogowej w Radomiu
WPŁYNĘŁO
dn. 24.01.2011r.
l. dz. 911/33

WNIOSKI, UWAGI, ZASTRZEŻENIA

dotyczące wariantów przebiegu korytarzy dróg ekspresowych: S12 i S74,
zgłoszone w okresie wstępnych konsultacji społecznych projektu pn:

„Droga ekspresowa S12 na odcinku Piotrków Trybunalski (A1) – Opoczno (gr. woj. łódzkiego i mazowieckiego) oraz droga ekspresowa S74 na odcinku Sulejów (S12) – gr. woj. łódzkiego i świętokrzyskiego"

327

Zgłaszający:

Imię i nazwisko lub nazwa firmy *) MONIKA GŁOWACKA

Adres *)

Gmina *) SULEJÓW

Treści wniosków, uwag, zastrzeżeń:

Ja niżej podpisany (a) oświadczam, że nie zgadzam się na żaden z przedstawionych mi na Konsultacjach Społecznych w dniu 15 lutego 2011 roku w Sulejowie, wariantów – korytarzy projektowanej drogi S12.

Jednocześnie w porozumieniu z innymi użytkownikami ogrodu R.O.D. Sahara w Kolonii Witów, załączam wydruk mapki jako Załącznik nr 1 z propozycją odcinka korytarza drogi S12 oznaczonego linią czarną ze znakiem „X"

Uzasadnienie mojej decyzji:

Proponowany przeze mnie przebieg drogi S12 jest tożsamościowy z wnioskami mieszkańców wsi Kolonia Witów, Witów, Kolonia Zalesice, Zalesice. Projekt zaprezentowany przez Arcadis obejmuje w korytarzu przedmiotowej drogi działki w Rodzinnym Ogrodzie Sahara w Kolonii Witów, którego jestem członkiem.

Ustawa o Rodzinnych Ogrodach Działkowych z 28.07.2005r. w rozdz. 1 art. 3 stanowi „ Spełniając pozytywną rolę w urbanistyce i ekosystemie miast i gmin, Ogrody Działkowe stanowią tereny zielone w rozumieniu innych ustaw, których funkcja polega w szczególności na przywracaniu społeczności i przyrodzie terenów zdegradowanych, ochronie środowiska przyrodniczego, kształtowaniu zdrowego otoczenia człowieka, pozytywnym wpływie na warunki ekologiczne w miastach, ochronie składników przyrody oraz poprawie warunków bytowych społeczności miejskich."

327

Ponadto w art.4 Ustawodawca stwierdza: „ Rodzinne Ogrody Działkowe są urządzeniami użyteczności publicznej, służącymi zaspokajaniu wypoczynkowych, rekreacyjnych i innych potrzeb socjalnych członków społeczności lokalnych, poprzez zapewnienie im powszechnego dostępu do terenów Rodzinnych Ogrodów Działkowych, oraz działek dających możliwość upraw ogrodniczych na własne potrzeby, a także podniesienie standardów ekologicznych otoczenia", a w art. 5 „ Rodzinne Ogrody Działkowe jako tereny zielone podlegają ochronie prawnej przewidzianej w przepisach o Ochronie gruntów rolnych i leśnych, a także w przepisach dot. Ochrony przyrody i ochrony środowiska

Ogród Działkowy Sahara zrzesza 361 rodzin. Są to tak jak ja mieszkańcy Piotrkowa Trybunalskiego, dla których działka jest jedyną oazą spokoju poza miastem. Dużą grupę stanowią emeryci prowadzący uprawę warzyw i owoców na potrzeby rodziny, co biorąc pod uwagę ich sytuację finansową ma duże znaczenie. Działka dla mnie i mojej rodziny jest również miejscem wypoczynku, rekreacji i realizacji zainteresowań. Tak jak większości działkowców pobyt na działce jest, z uwagi na sytuację finansową, substytutem wyjazdu na urlop razem z rodziną. Pozbawienie mnie możliwości korzystania z działki będzie więc krzywdzące. Ogród nasz jest miejscem integracji rodzin, pracy na rzecz zachowania i rozwoju terenów zielonych, a dla dzieci i seniorów terenem rekreacji.

Ogród nasz graniczy z drogami gminnymi od północy i zachodu. Ograniczenie go więc również od południa poprzez proponowany przebieg drogi S12 spowoduje w pewnym stopniu utratę wszystkich jego funkcji. Uważam, że przebieg korytarza sugerowany na załączonej mapie, pozwoli zachować istniejący stan. Ta propozycja nie zwiększa długości proponowanej przez Państwa drogi, oraz zachowuje jej wyprofilowanie, ponieważ jest lustrzanym odbiciem zielonej wersji korytarza przenoszących ją jedynie bardzie w kierunku południowo-wschodnim. Zaznaczyć chcę , że nie jestem przeciwnikiem budowy tej drogi. Mam jedynie na względzie zaproponowanie przebiegu tej trasy tak aby w jak najmniejszym stopniu była ze szkodą dla mnie.

Mając nadzieję na to, iż moje uwagi przyniosą pozytywne decyzję

Pozostaję z wyrazami szacunku

Piotrków Tryb. 22.02.2011
(miejscowość, data)

Gbucki Monika
(czytelny podpis zgłaszającego))*

**) dane obowiązkowe*

327

Informacje dodatkowe:

1. *Wniosek, uwagę, zastrzeżenie może złożyć zainteresowana osoba prawna lub fizyczna tylko w formie pisemnej, z wykorzystaniem niniejszego wzoru druku.*
2. *Bezwzględnie obowiązuje podpisanie wypełnionego druku. Wniosek, uwaga, zastrzeżenie złożone na druku bez podpisu nie będą rozpatrywane.*
3. *Wypełniony druk winien być złożony w terminie do 14 dni licząc od dnia przeprowadzonego spotkania informacyjnego w gminie właściwej dla wskazanego adresy zgłaszającego.*
4. *Wypełniony druk należy przesłać:*
   - *pocztą na adres:* ***ARCADIS Sp. z o.o.***
     Biuro Infrastruktury Drogowej w Radomiu,
     Al. J. Grzecznarowskiego 2
     26 – 600 RADOM
   - *faksem na nr :* ***48 363 07 81***
   - *mailem na adres:* *konsultacje.radom@arcadis.pl* , *dołączając skan wypełnionego druku .*

Załącznik Nr 1

327

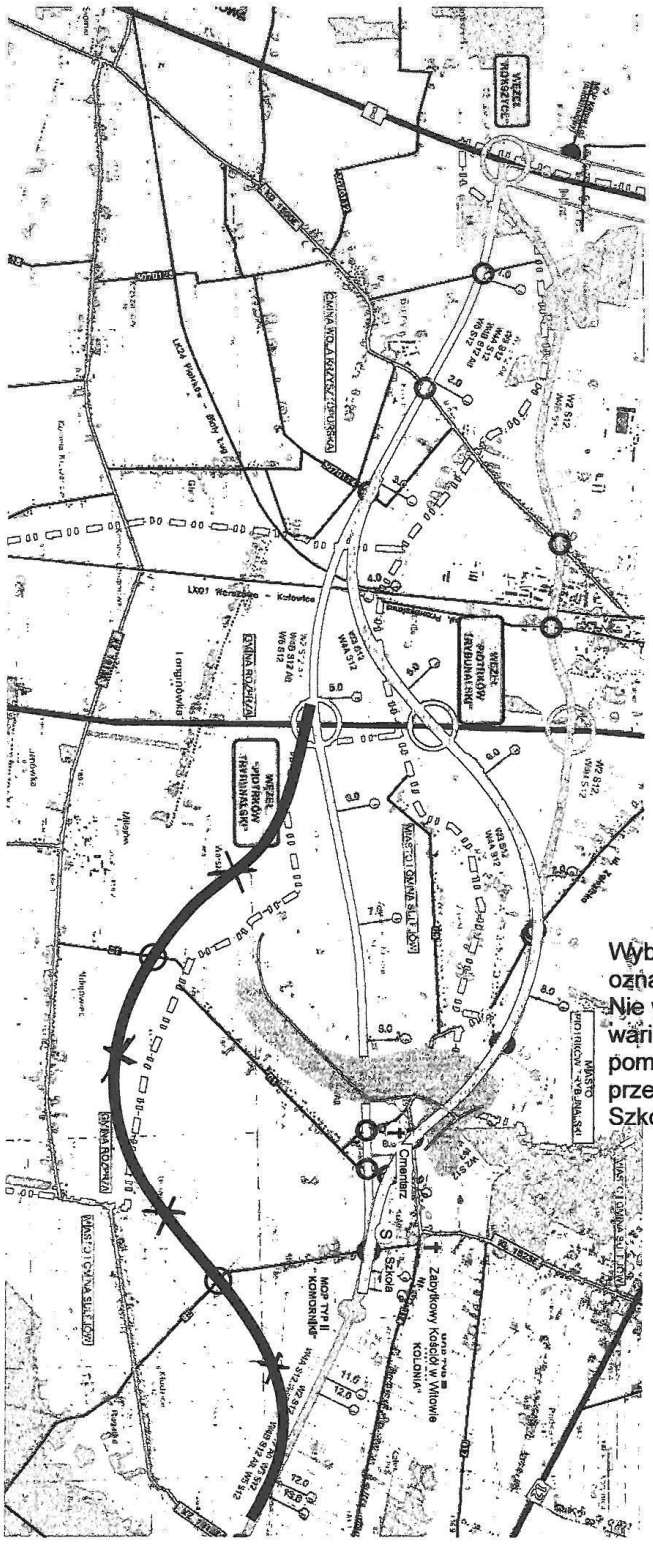

Wybieram wariant odcinka korytarza oznaczony czarną linią.
Nie wyrażam zgody na pozostałe warianty (zielony, niebieski, pomarańczowy) lub ich odcinki przechodzące na wysokości Szkoły Podstawowej w Witowie.

.....

data i czytelny podpis

ARCADIS Sp. z o.o.
Biuro Infrastruktury Drogowej w Radomiu
WPŁYNĘŁO
dn. 24.02.2011r.
L. dz. 3134

WNIOSKI, UWAGI, ZASTRZEŻENIA

dotyczące wariantów przebiegu korytarzy dróg ekspresowych: S12 i S74,
zgłoszone w okresie wstępnych konsultacji społecznych projektu pn:

„Droga ekspresowa S12 na odcinku Piotrków Trybunalski (A1) – Opoczno (gr. woj. łódzkiego i mazowieckiego) oraz droga ekspresowa S74 na odcinku Sulejów (S12) – gr. woj. łódzkiego i świętokrzyskiego"

328

Zgłaszający:

Imię i nazwisko lub nazwa firmy *) TOMASZ KRAWCZYK

Adres *)

Gmina *) PIOTRKOW TRYB

Treści wniosków, uwag, zastrzeżeń:

Ja niżej podpisany (a) oświadczam, że nie zgadzam się na żaden z przedstawionych mi na Konsultacjach Społecznych w dniu 15 lutego 2011 roku w Sulejowie, wariantów – korytarzy projektowanej drogi S12.

Jednocześnie w porozumieniu z innymi użytkownikami ogrodu R.O.D. Sahara w Kolonii Witów, załączam wydruk mapki jako Załącznik nr 1 z propozycją odcinka korytarza drogi S12 oznaczonego linią czarną ze znakiem „X"

Uzasadnienie mojej decyzji:

Proponowany przeze mnie przebieg drogi S12 jest tożsamościowy z wnioskami mieszkańców wsi Kolonia Witów, Witów, Kolonia Zalesice, Zalesice. Projekt zaprezentowany przez Arcadis obejmuje w korytarzu przedmiotowej drogi działki w Rodzinnym Ogrodzie Sahara w Kolonii Witów, którego jestem członkiem.

Ustawa o Rodzinnych Ogrodach Działkowych z 28.07.2005r. w rozdz. 1 art. 3 stanowi „ Spełniając pozytywną rolę w urbanistyce i ekosystemie miast i gmin, Ogrody Działkowe stanowią tereny zielone w rozumieniu innych ustaw, których funkcja polega w szczególności na przywracaniu społeczności i przyrodzie terenów zdegradowanych, ochronie środowiska przyrodniczego, kształtowaniu zdrowego otoczenia człowieka, pozytywnym wpływie na warunki ekologiczne w miastach, ochronie składników przyrody oraz poprawie warunków bytowych społeczności miejskich."

328

Ponadto w art.4 Ustawodawca stwierdza: „ Rodzinne Ogrody Działkowe są urządzeniami użyteczności publicznej, służącymi zaspokajaniu wypoczynkowych, rekreacyjnych i innych potrzeb socjalnych członków społeczności lokalnych, poprzez zapewnienie im powszechnego dostępu do terenów Rodzinnych Ogrodów Działkowych, oraz działek dających możliwość upraw ogrodniczych na własne potrzeby, a także podniesienie standardów ekologicznych otoczenia", a w art. 5 „ Rodzinne Ogrody Działkowe jako tereny zielone podlegają ochronie prawnej przewidzianej w przepisach o Ochronie gruntów rolnych i leśnych, a także w przepisach dot. Ochrony przyrody i ochrony środowiska

Ogród Działkowy Sahara zrzesza 361 rodzin. Są to tak jak ja mieszkańcy Piotrkowa Trybunalskiego, dla których działka jest jedyną oazą spokoju poza miastem. Dużą grupę stanowią emeryci prowadzący uprawę warzyw i owoców na potrzeby rodziny, co biorąc pod uwagę ich sytuację finansową ma duże znaczenie. Działka dla mnie i mojej rodziny jest również miejscem wypoczynku, rekreacji i realizacji zainteresowań. Tak jak większości działkowców pobyt na działce jest, z uwagi na sytuację finansową, substytutem wyjazdu na urlop razem z rodziną. Pozbawienie mnie możliwości korzystania z działki będzie więc krzywdzące. Ogród nasz jest miejscem integracji rodzin, pracy na rzecz zachowania i rozwoju terenów zielonych, a dla dzieci i seniorów terenem rekreacji.

Ogród nasz graniczy z drogami gminnymi od północy i zachodu. Ograniczenie go więc również od południa poprzez proponowany przebieg drogi S12 spowoduje w pewnym stopniu utratę wszystkich jego funkcji. Uważam, że przebieg korytarza sugerowany na załączonej mapie, pozwoli zachować istniejący stan. Ta propozycja nie zwiększa długości proponowanej przez Państwa drogi, oraz zachowuje jej wyprofilowanie, ponieważ jest lustrzanym odbiciem zielonej wersji korytarza przenoszących ją jedynie bardzie w kierunku południowo-wschodnim. Zaznaczyć chcę , że nie jestem przeciwnikiem budowy tej drogi. Mam jedynie na względzie zaproponowanie przebiegu tej trasy tak aby w jak najmniejszym stopniu była ze szkodą dla mnie.

Mając nadzieję na to, iż moje uwagi przyniosą pozytywne decyzję

Pozostaję z wyrazami szacunku

Piotrków Tryb dn. 21.02.2011 — *(miejscowość, data)*

Tomasz Krawczyk — *(czytelny podpis zgłaszającego)*)*

*) *dane obowiązkowe*

328

Informacje dodatkowe:

1. *Wniosek, uwagę, zastrzeżenie może złożyć zainteresowana osoba prawna lub fizyczna tylko w formie pisemnej, z wykorzystaniem niniejszego wzoru druku.*
2. *Bezwzględnie obowiązuje podpisanie wypełnionego druku. Wniosek, uwaga, zastrzeżenie złożone na druku bez podpisu nie będą rozpatrywane.*
3. *Wypełniony druk winien być złożony w terminie do 14 dni licząc od dnia przeprowadzonego spotkania informacyjnego w gminie właściwej dla wskazanego adresy zgłaszającego.*
4. *Wypełniony druk należy przesłać:*
   - *pocztą na adres:* ***ARCADIS Sp. z o.o.***
     Biuro Infrastruktury Drogowej w Radomiu,
     Al. J. Grzecznarowskiego 2
     26 – 600 RADOM
   - *faksem na nr :* ***48 363 07 81***
   - *mailem na adres:* *konsultacje.radom@arcadis.pl* , *dołączając skan wypełnionego druku .*

Załącznik Nr 1

328

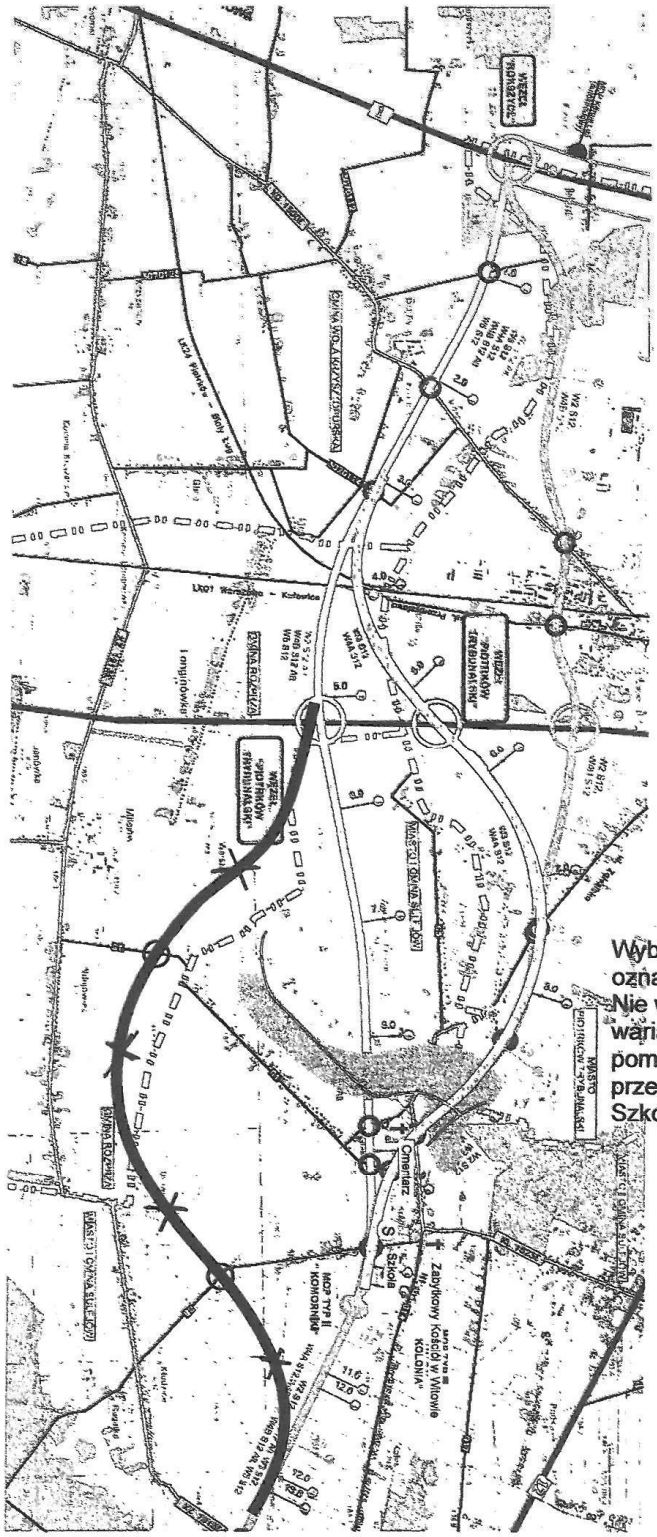

Wybieram wariant odcinka korytarza oznaczony czarną linią.
Nie wyrażam zgody na pozostałe warianty (zielony, niebieski, pomarańczowy) lub ich odcinki przechodzące na wysokości Szkoły Podstawowej w Witowie.

21.02.2011 Tomasz Krawczyk
data i czytelny podpis

ARCADIS Sp. z o.o.
Biuro Infrastruktury Drogowej w Radomiu
WPŁYNĘŁO
dn. 24.02.2011r.
L. dz. 91135

WNIOSKI, UWAGI, ZASTRZEŻENIA

dotyczące wariantów przebiegu korytarzy dróg ekspresowych: S12 i S74,
zgłoszone w okresie wstępnych konsultacji społecznych projektu pn:

„Droga ekspresowa S12 na odcinku Piotrków Trybunalski (A1) – Opoczno (gr. woj. łódzkiego i mazowieckiego) oraz droga ekspresowa S74 na odcinku Sulejów (S12) – gr. woj. łódzkiego i świętokrzyskiego"

329

Zgłaszający:

Imię i nazwisko lub nazwa firmy *) DARIUSZ DUDKIEWICZ

Adres *) .....

Gmina *) PIOTRKÓW TRYB.

Treści wniosków, uwag, zastrzeżeń:

Ja niżej podpisany (a) oświadczam, że nie zgadzam się na żaden z przedstawionych mi na Konsultacjach Społecznych w dniu 15 lutego 2011 roku w Sulejowie, wariantów – korytarzy projektowanej drogi S12.

Jednocześnie w porozumieniu z innymi użytkownikami ogrodu R.O.D. Sahara w Kolonii Witów, załączam wydruk mapki jako Załącznik nr 1 z propozycją odcinka korytarza drogi S12 oznaczonego linią czarną ze znakiem „X"

Uzasadnienie mojej decyzji:

Proponowany przeze mnie przebieg drogi S12 jest tożsamościowy z wnioskami mieszkańców wsi Kolonia Witów, Witów, Kolonia Zalesice, Zalesice. Projekt zaprezentowany przez Arcadis obejmuje w korytarzu przedmiotowej drogi działki w Rodzinnym Ogrodzie Sahara w Kolonii Witów, którego jestem członkiem.

Ustawa o Rodzinnych Ogrodach Działkowych z 28.07.2005r. w rozdz. 1 art. 3 stanowi „ Spełniając pozytywną rolę w urbanistyce i ekosystemie miast i gmin, Ogrody Działkowe stanowią tereny zielone w rozumieniu innych ustaw, których funkcja polega w szczególności na przywracaniu społeczności i przyrodzie terenów zdegradowanych, ochronie środowiska przyrodniczego, kształtowaniu zdrowego otoczenia człowieka, pozytywnym wpływie na warunki ekologiczne w miastach, ochronie składników przyrody oraz poprawie warunków bytowych społeczności miejskich."

329

Ponadto w art.4 Ustawodawca stwierdza: „ Rodzinne Ogrody Działkowe są urządzeniami użyteczności publicznej, służącymi zaspokajaniu wypoczynkowych, rekreacyjnych i innych potrzeb socjalnych członków społeczności lokalnych, poprzez zapewnienie im powszechnego dostępu do terenów Rodzinnych Ogrodów Działkowych, oraz działek dających możliwość upraw ogrodniczych na własne potrzeby, a także podniesienie standardów ekologicznych otoczenia", a w art. 5 „ Rodzinne Ogrody Działkowe jako tereny zielone podlegają ochronie prawnej przewidzianej w przepisach o Ochronie gruntów rolnych i leśnych, a także w przepisach dot. Ochrony przyrody i ochrony środowiska

Ogród Działkowy Sahara zrzesza 361 rodzin. Są to tak jak ja mieszkańcy Piotrkowa Trybunalskiego, dla których działka jest jedyną oazą spokoju poza miastem. Dużą grupę stanowią emeryci prowadzący uprawę warzyw i owoców na potrzeby rodziny, co biorąc pod uwagę ich sytuację finansową ma duże znaczenie. Działka dla mnie i mojej rodziny jest również miejscem wypoczynku, rekreacji i realizacji zainteresowań. Tak jak większości działkowców pobyt na działce jest, z uwagi na sytuację finansową, substytutem wyjazdu na urlop razem z rodziną. Pozbawienie mnie możliwości korzystania z działki będzie więc krzywdzące. Ogród nasz jest miejscem integracji rodzin, pracy na rzecz zachowania i rozwoju terenów zielonych, a dla dzieci i seniorów terenem rekreacji.

Ogród nasz graniczy z drogami gminnymi od północy i zachodu. Ograniczenie go więc również od południa poprzez proponowany przebieg drogi S12 spowoduje w pewnym stopniu utratę wszystkich jego funkcji. Uważam, że przebieg korytarza sugerowany na załączonej mapie, pozwoli zachować istniejący stan. Ta propozycja nie zwiększa długości proponowanej przez Państwa drogi, oraz zachowuje jej wyprofilowanie, ponieważ jest lustrzanym odbiciem zielonej wersji korytarza przenoszących ją jedynie bardzie w kierunku południowo-wschodnim. Zaznaczyć chcę , że nie jestem przeciwnikiem budowy tej drogi. Mam jedynie na względzie zaproponowanie przebiegu tej trasy tak aby w jak najmniejszym stopniu była ze szkodą dla mnie.

Mając nadzieję na to, iż moje uwagi przyniosą pozytywne decyzję

Pozostaję z wyrazami szacunku

PIOTRKÓW TRYB 23.02.11
(miejscowość, data)

Danuta Budkiewicz
(czytelny podpis zgłaszającego))*

**) dane obowiązkowe*

329

Informacje dodatkowe:

1. *Wniosek, uwagę, zastrzeżenie może złożyć zainteresowana osoba prawna lub fizyczna tylko w formie pisemnej, z wykorzystaniem niniejszego wzoru druku.*
2. *Bezwzględnie obowiązuje podpisanie wypełnionego druku. Wniosek, uwaga, zastrzeżenie złożone na druku bez podpisu nie będą rozpatrywane.*
3. *Wypełniony druk winien być złożony w terminie do 14 dni licząc od dnia przeprowadzonego spotkania informacyjnego w gminie właściwej dla wskazanego adresy zgłaszającego.*
4. *Wypełniony druk należy przesłać:*
   - *pocztą na adres:* ***ARCADIS Sp. z o.o.***
     Biuro Infrastruktury Drogowej w Radomiu,
     Al. J. Grzecznarowskiego 2
     26 – 600 RADOM
   - *faksem na nr :* ***48 363 07 81***
   - *mailem na adres:* *konsultacje.radom@arcadis.pl* , *dołączając skan wypełnionego druku .*

Załącznik Nr 1

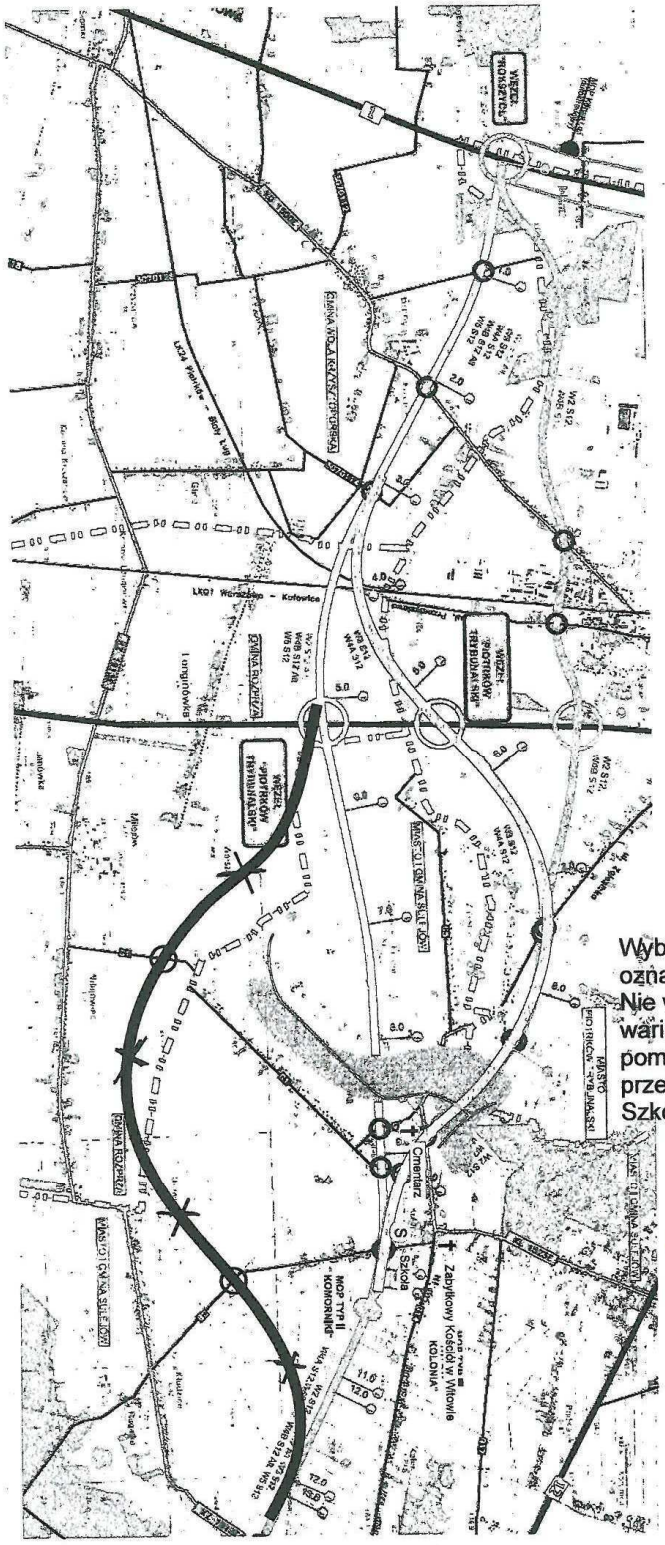

329

Wybieram wariant odcinka korytarza oznaczony czarną linią.
Nie wyrażam zgody na pozostałe warianty (zielony, niebieski, pomarańczowy) lub ich odcinki przechodzące na wysokości Szkoły Podstawowej w Witowie.

23.02.11 Zamistro Budkiewicz

data i czytelny podpis

ARCADIS Sp. z o.o.
Biuro Infrastruktury Drogowej w Radomiu
WPŁYNĘŁO
dn. 24.02.2011
L. dz. 9136

WNIOSKI, UWAGI, ZASTRZEŻENIA

dotyczące wariantów przebiegu korytarzy dróg ekspresowych: S12 i S74,
zgłoszone w okresie wstępnych konsultacji społecznych projektu pn:

„Droga ekspresowa S12 na odcinku Piotrków Trybunalski (A1) – Opoczno (gr. woj. łódzkiego i mazowieckiego) oraz droga ekspresowa S74 na odcinku Sulejów (S12) – gr. woj. łódzkiego i świętokrzyskiego"

330

Zgłaszający:

Imię i nazwisko lub nazwa firmy *) Waldemar Jaleniak

Adres *)

Gmina *) Piotrków Tryb.

Treści wniosków, uwag, zastrzeżeń:

Ja niżej podpisany (a) oświadczam, że nie zgadzam się na żaden z przedstawionych mi na Konsultacjach Społecznych w dniu 15 lutego 2011 roku w Sulejowie, wariantów – korytarzy projektowanej drogi S12.

Jednocześnie w porozumieniu z innymi użytkownikami ogrodu R.O.D. Sahara w Kolonii Witów, załączam wydruk mapki jako Załącznik nr 1 z propozycją odcinka korytarza drogi S12 oznaczonego linią czarną ze znakiem „X"

Uzasadnienie mojej decyzji:

Proponowany przeze mnie przebieg drogi S12 jest tożsamościowy z wnioskami mieszkańców wsi Kolonia Witów, Witów, Kolonia Zalesice, Zalesice. Projekt zaprezentowany przez Arcadis obejmuje w korytarzu przedmiotowej drogi działki w Rodzinnym Ogrodzie Sahara w Kolonii Witów, którego jestem członkiem.

Ustawa o Rodzinnych Ogrodach Działkowych z 28.07.2005r. w rozdz. 1 art. 3 stanowi „ Spełniając pozytywną rolę w urbanistyce i ekosystemie miast i gmin, Ogrody Działkowe stanowią tereny zielone w rozumieniu innych ustaw, których funkcja polega w szczególności na przywracaniu społeczności i przyrodzie terenów zdegradowanych, ochronie środowiska przyrodniczego, kształtowaniu zdrowego otoczenia człowieka, pozytywnym wpływie na warunki ekologiczne w miastach, ochronie składników przyrody oraz poprawie warunków bytowych społeczności miejskich."

330

Ponadto w art.4 Ustawodawca stwierdza: „ Rodzinne Ogrody Działkowe są urządzeniami użyteczności publicznej, służącymi zaspokajaniu wypoczynkowych, rekreacyjnych i innych potrzeb socjalnych członków społeczności lokalnych, poprzez zapewnienie im powszechnego dostępu do terenów Rodzinnych Ogrodów Działkowych, oraz działek dających możliwość upraw ogrodniczych na własne potrzeby, a także podniesienie standardów ekologicznych otoczenia", a w art. 5 „ Rodzinne Ogrody Działkowe jako tereny zielone podlegają ochronie prawnej przewidzianej w przepisach o Ochronie gruntów rolnych i leśnych, a także w przepisach dot. Ochrony przyrody i ochrony środowiska

Ogród Działkowy Sahara zrzesza 361 rodzin. Są to tak jak ja mieszkańcy Piotrkowa Trybunalskiego, dla których działka jest jedyną oazą spokoju poza miastem. Dużą grupę stanowią emeryci prowadzący uprawę warzyw i owoców na potrzeby rodziny, co biorąc pod uwagę ich sytuację finansową ma duże znaczenie. Działka dla mnie i mojej rodziny jest również miejscem wypoczynku, rekreacji i realizacji zainteresowań. Tak jak większości działkowców pobyt na działce jest, z uwagi na sytuację finansową, substytutem wyjazdu na urlop razem z rodziną. Pozbawienie mnie możliwości korzystania z działki będzie więc krzywdzące. Ogród nasz jest miejscem integracji rodzin, pracy na rzecz zachowania i rozwoju terenów zielonych, a dla dzieci i seniorów terenem rekreacji.

Ogród nasz graniczy z drogami gminnymi od północy i zachodu. Ograniczenie go więc również od południa poprzez proponowany przebieg drogi S12 spowoduje w pewnym stopniu utratę wszystkich jego funkcji. Uważam, że przebieg korytarza sugerowany na załączonej mapie, pozwoli zachować istniejący stan. Ta propozycja nie zwiększa długości proponowanej przez Państwa drogi, oraz zachowuje jej wyprofilowanie, ponieważ jest lustrzanym odbiciem zielonej wersji korytarza przenoszących ją jedynie bardzie w kierunku południowo-wschodnim. Zaznaczyć chcę , że nie jestem przeciwnikiem budowy tej drogi. Mam jedynie na względzie zaproponowanie przebiegu tej trasy tak aby w jak najmniejszym stopniu była ze szkodą dla mnie.

Mając nadzieję na to, iż moje uwagi przyniosą pozytywne decyzję

Pozostaję z wyrazami szacunku

28.02.2011. Piotrków Tryb.
(miejscowość, data)

W. Idzik
(czytelny podpis zgłaszającego)*)

*) dane obowiązkowe

330

Informacje dodatkowe:

1. *Wniosek, uwagę, zastrzeżenie może złożyć zainteresowana osoba prawna lub fizyczna tylko w formie pisemnej, z wykorzystaniem niniejszego wzoru druku.*
2. *Bezwzględnie obowiązuje podpisanie wypełnionego druku. Wniosek, uwaga, zastrzeżenie złożone na druku bez podpisu nie będą rozpatrywane.*
3. *Wypełniony druk winien być złożony w terminie do 14 dni licząc od dnia przeprowadzonego spotkania informacyjnego w gminie właściwej dla wskazanego adresy zgłaszającego.*
4. *Wypełniony druk należy przesłać:*
   - *pocztą na adres:* ***ARCADIS Sp. z o.o.***
     Biuro Infrastruktury Drogowej w Radomiu,
     Al. J. Grzecznarowskiego 2
     26 – 600 RADOM
   - *faksem na nr :* ***48 363 07 81***
   - *mailem na adres:* konsultacje.radom@arcadis.pl , *dołączając skan wypełnionego druku .*

Załącznik Nr 1

330

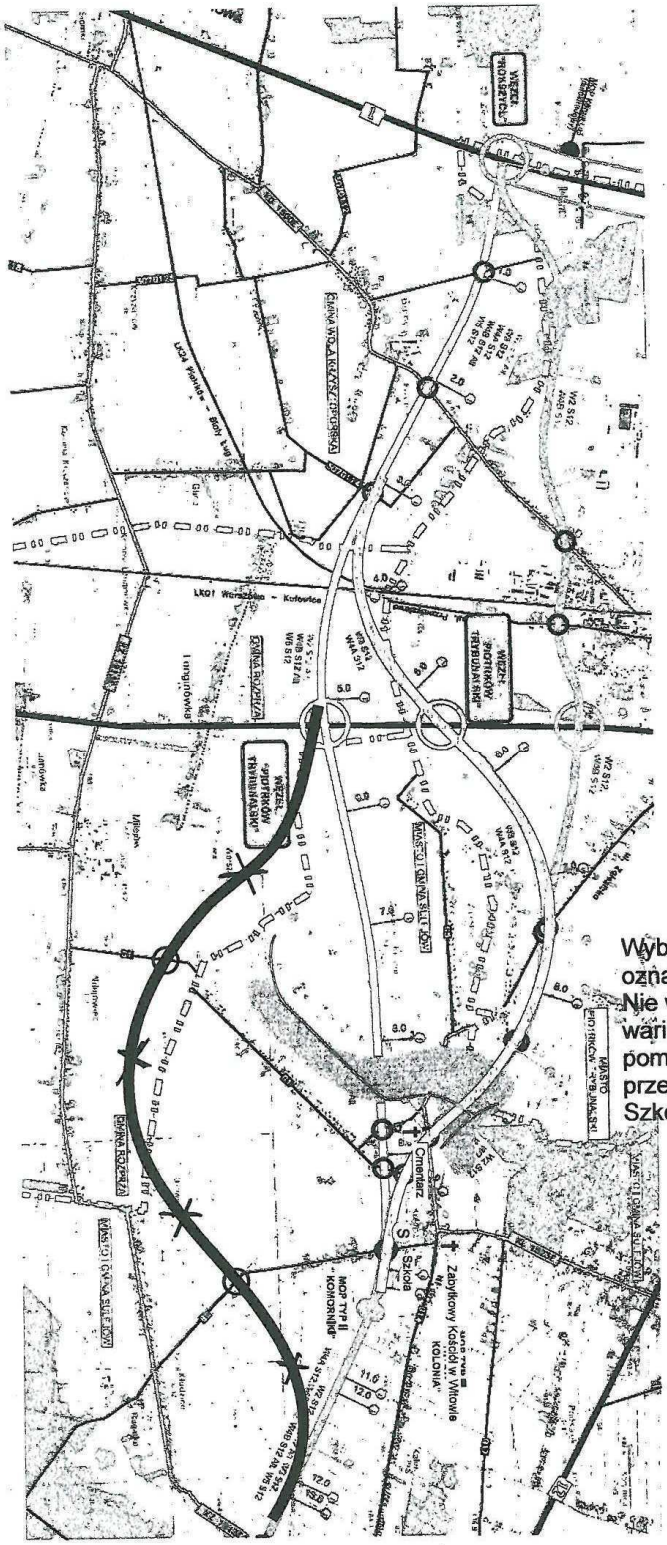

Wybieram wariant odcinka korytarza oznaczony czarną linią.
Nie wyrażam zgody na pozostałe warianty (zielony, niebieski, pomarańczowy) lub ich odcinki przechodzące na wysokości Szkoły Podstawowej w Witowie.

23.02.11. W. Jelinek

data i czytelny podpis

ARCADIS Sp. z o.o.
Biuro Infrastruktury Drogowej w Radomiu
WPŁYNĘŁO
dn. 24.02.2011r
L. dz. 91/37

WNIOSKI, UWAGI, ZASTRZEŻENIA

dotyczące wariantów przebiegu korytarzy dróg ekspresowych: S12 i S74,
zgłoszone w okresie wstępnych konsultacji społecznych projektu pn:

„Droga ekspresowa S12 na odcinku Piotrków Trybunalski (A1) – Opoczno (gr. woj. łódzkiego i mazowieckiego) oraz droga ekspresowa S74 na odcinku Sulejów (S12) – gr. woj. łódzkiego i świętokrzyskiego"

331

Zgłaszający:

Imię i nazwisko lub nazwa firmy *) Pawełczyk Barbara

Adres *) .....

Gmina *) Piotrków Tyb.

Treści wniosków, uwag, zastrzeżeń:

Ja niżej podpisany (a) oświadczam, że nie zgadzam się na żaden z przedstawionych mi na Konsultacjach Społecznych w dniu 15 lutego 2011 roku w Sulejowie, wariantów – korytarzy projektowanej drogi S12.

Jednocześnie w porozumieniu z innymi użytkownikami ogrodu R.O.D. Sahara w Kolonii Witów, załączam wydruk mapki jako Załącznik nr 1 z propozycją odcinka korytarza drogi S12 oznaczonego linią czarną ze znakiem „X"

Uzasadnienie mojej decyzji:

Proponowany przeze mnie przebieg drogi S12 jest tożsamościowy z wnioskami mieszkańców wsi Kolonia Witów, Witów, Kolonia Zalesice, Zalesice. Projekt zaprezentowany przez Arcadis obejmuje w korytarzu przedmiotowej drogi działki w Rodzinnym Ogrodzie Sahara w Kolonii Witów, którego jestem członkiem.

Ustawa o Rodzinnych Ogrodach Działkowych z 28.07.2005r. w rozdz. 1 art. 3 stanowi „ Spełniając pozytywną rolę w urbanistyce i ekosystemie miast i gmin, Ogrody Działkowe stanowią tereny zielone w rozumieniu innych ustaw, których funkcja polega w szczególności na przywracaniu społeczności i przyrodzie terenów zdegradowanych, ochronie środowiska przyrodniczego, kształtowaniu zdrowego otoczenia człowieka, pozytywnym wpływie na warunki ekologiczne w miastach, ochronie składników przyrody oraz poprawie warunków bytowych społeczności miejskich."

331

Ponadto w art.4 Ustawodawca stwierdza: „ Rodzinne Ogrody Działkowe są urządzeniami użyteczności publicznej, służącymi zaspokajaniu wypoczynkowych, rekreacyjnych i innych potrzeb socjalnych członków społeczności lokalnych, poprzez zapewnienie im powszechnego dostępu do terenów Rodzinnych Ogrodów Działkowych, oraz działek dających możliwość upraw ogrodniczych na własne potrzeby, a także podniesienie standardów ekologicznych otoczenia", a w art. 5 „ Rodzinne Ogrody Działkowe jako tereny zielone podlegają ochronie prawnej przewidzianej w przepisach o Ochronie gruntów rolnych i leśnych, a także w przepisach dot. Ochrony przyrody i ochrony środowiska

Ogród Działkowy Sahara zrzesza 361 rodzin. Są to tak jak ja mieszkańcy Piotrkowa Trybunalskiego, dla których działka jest jedyną oazą spokoju poza miastem. Dużą grupę stanowią emeryci prowadzący uprawę warzyw i owoców na potrzeby rodziny, co biorąc pod uwagę ich sytuację finansową ma duże znaczenie. Działka dla mnie i mojej rodziny jest również miejscem wypoczynku, rekreacji i realizacji zainteresowań. Tak jak większości działkowców pobyt na działce jest, z uwagi na sytuację finansową, substytutem wyjazdu na urlop razem z rodziną. Pozbawienie mnie możliwości korzystania z działki będzie więc krzywdzące. Ogród nasz jest miejscem integracji rodzin, pracy na rzecz zachowania i rozwoju terenów zielonych, a dla dzieci i seniorów terenem rekreacji.

Ogród nasz graniczy z drogami gminnymi od północy i zachodu. Ograniczenie go więc również od południa poprzez proponowany przebieg drogi S12 spowoduje w pewnym stopniu utratę wszystkich jego funkcji. Uważam, że przebieg korytarza sugerowany na załączonej mapie, pozwoli zachować istniejący stan. Ta propozycja nie zwiększa długości proponowanej przez Państwa drogi, oraz zachowuje jej wyprofilowanie, ponieważ jest lustrzanym odbiciem zielonej wersji korytarza przenoszących ją jedynie bardzie w kierunku południowo-wschodnim. Zaznaczyć chcę , że nie jestem przeciwnikiem budowy tej drogi. Mam jedynie na względzie zaproponowanie przebiegu tej trasy tak aby w jak najmniejszym stopniu była ze szkodą dla mnie.

Mając nadzieję na to, iż moje uwagi przyniosą pozytywne decyzję

Pozostaję z wyrazami szacunku

30.11.2011 Piotrków Tryb.
(miejscowość, data)

(czytelny podpis zgłaszającego)*)

*) dane obowiązkowe

331

Informacje dodatkowe:

1. *Wniosek, uwagę, zastrzeżenie może złożyć zainteresowana osoba prawna lub fizyczna tylko w formie pisemnej, z wykorzystaniem niniejszego wzoru druku.*
2. *Bezwzględnie obowiązuje podpisanie wypełnionego druku. Wniosek, uwaga, zastrzeżenie złożone na druku bez podpisu nie będą rozpatrywane.*
3. *Wypełniony druk winien być złożony w terminie do 14 dni licząc od dnia przeprowadzonego spotkania informacyjnego w gminie właściwej dla wskazanego adresy zgłaszającego.*
4. *Wypełniony druk należy przesłać:*
   - *pocztą na adres:* ***ARCADIS Sp. z o.o.***
     Biuro Infrastruktury Drogowej w Radomiu,
     Al. J. Grzecznarowskiego 2
     26 – 600 RADOM
   - *faksem na nr :* ***48 363 07 81***
   - *mailem na adres:* *konsultacje.radom@arcadis.pl* , *dołączając skan wypełnionego druku .*

Załącznik Nr 1

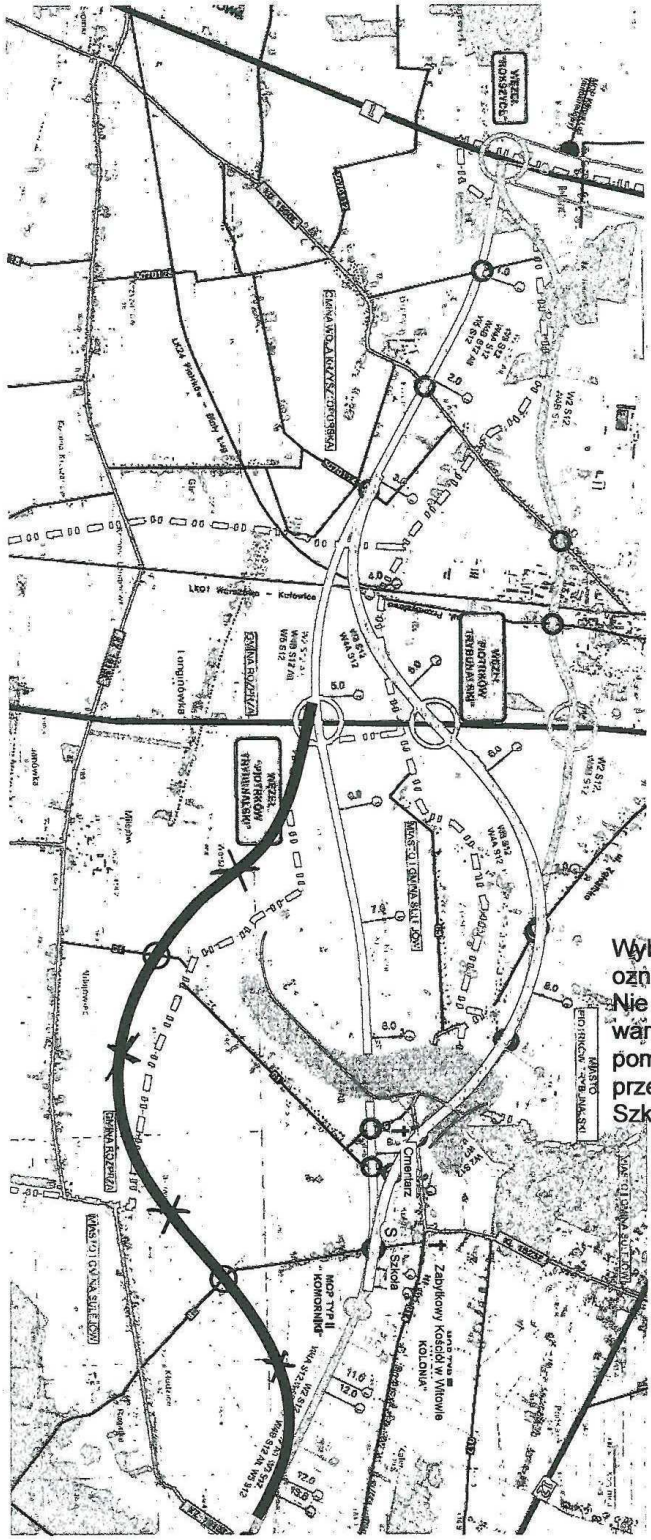

331

Wybieram wariant odcinka korytarza oznaczony czarną linią.
Nie wyrażam zgody na pozostałe warianty (zielony, niebieski, pomarańczowy) lub ich odcinki przechodzące na wysokości Szkoły Podstawowej w Witowie.

23.02.2011 Grzegorz Bartkowiak

data i czytelny podpis

Biuro Infrastruktury Drogowej w Ra
WPŁYNĘŁO
dn. 24.02.2011r.
l. dz. 31138

WNIOSKI, UWAGI, ZASTRZEŻENIA

dotyczące wariantów przebiegu korytarzy dróg ekspresowych: S12 i S74,
zgłoszone w okresie wstępnych konsultacji społecznych projektu pn:

„Droga ekspresowa S12 na odcinku Piotrków Trybunalski (A1) – Opoczno (gr. woj. łódzkiego i mazowieckiego) oraz droga ekspresowa S74 na odcinku Sulejów (S12) – gr. woj. łódzkiego i świętokrzyskiego"

332

Zgłaszający:

Imię i nazwisko lub nazwa firmy *) Maria Gołygowska

Adres *)

Gmina *) Piotrków Tryb.

Treści wniosków, uwag, zastrzeżeń:

Ja niżej podpisany (a) oświadczam, że nie zgadzam się na żaden z przedstawionych mi na Konsultacjach Społecznych w dniu 15 lutego 2011 roku w Sulejowie, wariantów – korytarzy projektowanej drogi S12.

Jednocześnie w porozumieniu z innymi użytkownikami ogrodu R.O.D. Sahara w Kolonii Witów, załączam wydruk mapki jako Załącznik nr 1 z propozycją odcinka korytarza drogi S12 oznaczonego linią czarną ze znakiem „X"

Uzasadnienie mojej decyzji:

Proponowany przeze mnie przebieg drogi S12 jest tożsamościowy z wnioskami mieszkańców wsi Kolonia Witów, Witów, Kolonia Zalesice, Zalesice. Projekt zaprezentowany przez Arcadis obejmuje w korytarzu przedmiotowej drogi działki w Rodzinnym Ogrodzie Sahara w Kolonii Witów, którego jestem członkiem.

Ustawa o Rodzinnych Ogrodach Działkowych z 28.07.2005r. w rozdz. 1 art. 3 stanowi „ Spełniając pozytywną rolę w urbanistyce i ekosystemie miast i gmin, Ogrody Działkowe stanowią tereny zielone w rozumieniu innych ustaw, których funkcja polega w szczególności na przywracaniu społeczności i przyrodzie terenów zdegradowanych, ochronie środowiska przyrodniczego, kształtowaniu zdrowego otoczenia człowieka, pozytywnym wpływie na warunki ekologiczne w miastach, ochronie składników przyrody oraz poprawie warunków bytowych społeczności miejskich."

332

Ponadto w art.4 Ustawodawca stwierdza: „ Rodzinne Ogrody Działkowe są urządzeniami użyteczności publicznej, służącymi zaspokajaniu wypoczynkowych, rekreacyjnych i innych potrzeb socjalnych członków społeczności lokalnych, poprzez zapewnienie im powszechnego dostępu do terenów Rodzinnych Ogrodów Działkowych, oraz działek dających możliwość upraw ogrodniczych na własne potrzeby, a także podniesienie standardów ekologicznych otoczenia", a w art. 5 „ Rodzinne Ogrody Działkowe jako tereny zielone podlegają ochronie prawnej przewidzianej w przepisach o Ochronie gruntów rolnych i leśnych, a także w przepisach dot. Ochrony przyrody i ochrony środowiska

Ogród Działkowy Sahara zrzesza 361 rodzin. Są to tak jak ja mieszkańcy Piotrkowa Trybunalskiego, dla których działka jest jedyną oazą spokoju poza miastem. Dużą grupę stanowią emeryci prowadzący uprawę warzyw i owoców na potrzeby rodziny, co biorąc pod uwagę ich sytuację finansową ma duże znaczenie. Działka dla mnie i mojej rodziny jest również miejscem wypoczynku, rekreacji i realizacji zainteresowań. Tak jak większości działkowców pobyt na działce jest, z uwagi na sytuację finansową, substytutem wyjazdu na urlop razem z rodziną. Pozbawienie mnie możliwości korzystania z działki będzie więc krzywdzące. Ogród nasz jest miejscem integracji rodzin, pracy na rzecz zachowania i rozwoju terenów zielonych, a dla dzieci i seniorów terenem rekreacji.

Ogród nasz graniczy z drogami gminnymi od północy i zachodu. Ograniczenie go więc również od południa poprzez proponowany przebieg drogi S12 spowoduje w pewnym stopniu utratę wszystkich jego funkcji. Uważam, że przebieg korytarza sugerowany na załączonej mapie, pozwoli zachować istniejący stan. Ta propozycja nie zwiększa długości proponowanej przez Państwa drogi, oraz zachowuje jej wyprofilowanie, ponieważ jest lustrzanym odbiciem zielonej wersji korytarza przenoszących ją jedynie bardzie w kierunku południowo-wschodnim. Zaznaczyć chcę , że nie jestem przeciwnikiem budowy tej drogi. Mam jedynie na względzie zaproponowanie przebiegu tej trasy tak aby w jak najmniejszym stopniu była ze szkodą dla mnie.

Mając nadzieję na to, iż moje uwagi przyniosą pozytywne decyzję

Pozostaję z wyrazami szacunku

Piotrków Tryb 23.02.11. Maria Gołyguska.

(miejscowość, data) *(czytelny podpis zgłaszającego)**)

*) *dane obowiązkowe*

332

Informacje dodatkowe:

1. *Wniosek, uwagę, zastrzeżenie może złożyć zainteresowana osoba prawna lub fizyczna tylko w formie pisemnej, z wykorzystaniem niniejszego wzoru druku.*
2. *Bezwzględnie obowiązuje podpisanie wypełnionego druku. Wniosek, uwaga, zastrzeżenie złożone na druku bez podpisu nie będą rozpatrywane.*
3. *Wypełniony druk winien być złożony w terminie do 14 dni licząc od dnia przeprowadzonego spotkania informacyjnego w gminie właściwej dla wskazanego adresy zgłaszającego.*
4. *Wypełniony druk należy przesłać:*
   - *pocztą na adres:* ***ARCADIS Sp. z o.o.***
     Biuro Infrastruktury Drogowej w Radomiu,
     Al. J. Grzecznarowskiego 2
     26 – 600 RADOM
   - *faksem na nr :* ***48 363 07 81***
   - *mailem na adres:* konsultacje.radom@arcadis.pl , *dołączając skan wypełnionego druku .*

Załącznik Nr 1

332

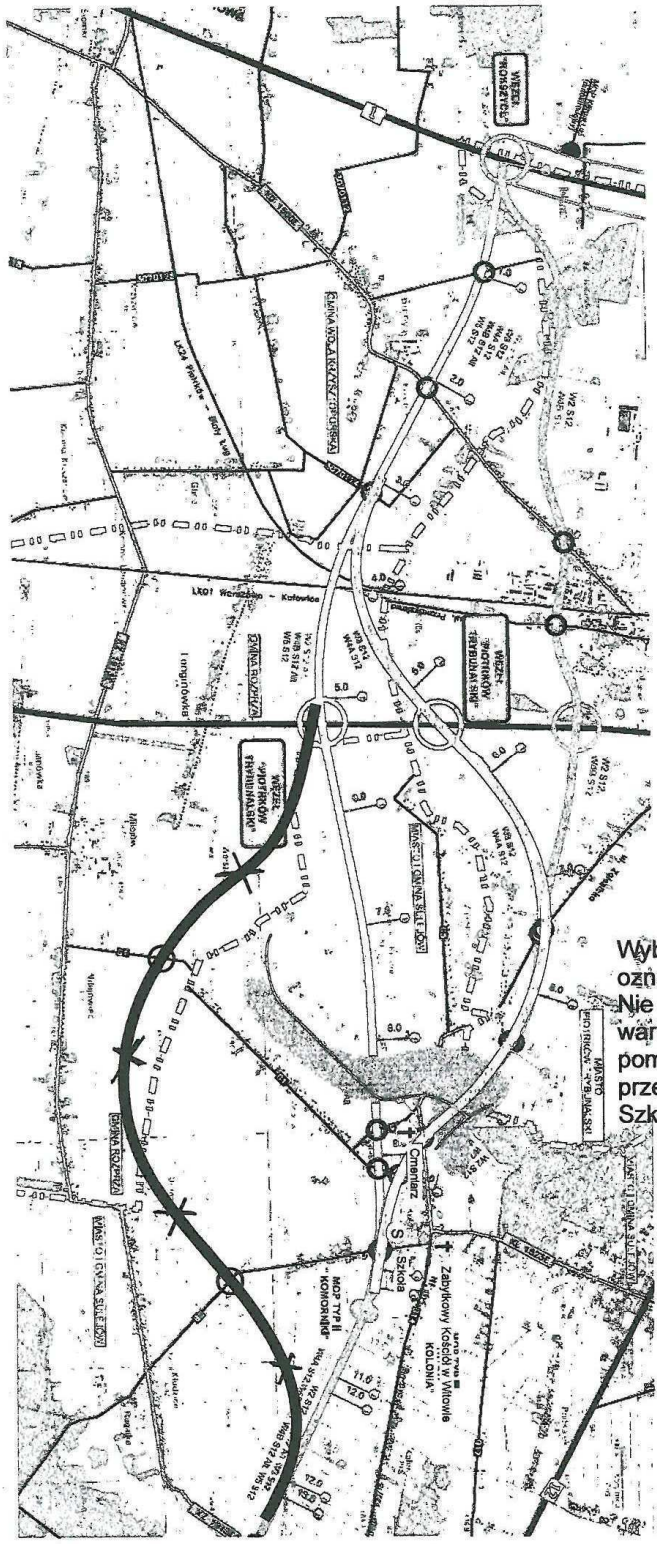

Wybieram wariant odcinka korytarza oznaczony czarną linią.
Nie wyrażam zgody na pozostałe warianty (zielony, niebieski, pomarańczowy) lub ich odcinki przechodzące na wysokości Szkoły Podstawowej w Witowie.

23.02.11r Maria Gołyszewska
data i czytelny podpis

ARCADIS Sp. z o.o.
Biuro Infrastruktury Drogowej w Radom
WPŁYNĘŁO
dn. 24.02.2011r.
l. dz. 9139

WNIOSKI, UWAGI, ZASTRZEŻENIA

dotyczące wariantów przebiegu korytarzy dróg ekspresowych: S12 i S74,
zgłoszone w okresie wstępnych konsultacji społecznych projektu pn:

„Droga ekspresowa S12 na odcinku Piotrków Trybunalski (A1) – Opoczno (gr. woj. łódzkiego i mazowieckiego) oraz droga ekspresowa S74 na odcinku Sulejów (S12) – gr. woj. łódzkiego i świętokrzyskiego"

333

Zgłaszający:

Imię i nazwisko lub nazwa firmy *) Edyta Borobosz

Adres *)

Gmina *) Piotrków Tryb

Treści wniosków, uwag, zastrzeżeń:

Ja niżej podpisany (a) oświadczam, że nie zgadzam się na żaden z przedstawionych mi na Konsultacjach Społecznych w dniu 15 lutego 2011 roku w Sulejowie, wariantów – korytarzy projektowanej drogi S12.

Jednocześnie w porozumieniu z innymi użytkownikami ogrodu R.O.D. Sahara w Kolonii Witów, załączam wydruk mapki jako Załącznik nr 1 z propozycją odcinka korytarza drogi S12 oznaczonego linią czarną ze znakiem „X"

Uzasadnienie mojej decyzji:

Proponowany przeze mnie przebieg drogi S12 jest tożsamościowy z wnioskami mieszkańców wsi Kolonia Witów, Witów, Kolonia Zalesice, Zalesice. Projekt zaprezentowany przez Arcadis obejmuje w korytarzu przedmiotowej drogi działki w Rodzinnym Ogrodzie Sahara w Kolonii Witów, którego jestem członkiem.

Ustawa o Rodzinnych Ogrodach Działkowych z 28.07.2005r. w rozdz. 1 art. 3 stanowi „ Spełniając pozytywną rolę w urbanistyce i ekosystemie miast i gmin, Ogrody Działkowe stanowią tereny zielone w rozumieniu innych ustaw, których funkcja polega w szczególności na przywracaniu społeczności i przyrodzie terenów zdegradowanych, ochronie środowiska przyrodniczego, kształtowaniu zdrowego otoczenia człowieka, pozytywnym wpływie na warunki ekologiczne w miastach, ochronie składników przyrody oraz poprawie warunków bytowych społeczności miejskich."

333

Ponadto w art.4 Ustawodawca stwierdza: „ Rodzinne Ogrody Działkowe są urządzeniami użyteczności publicznej, służącymi zaspokajaniu wypoczynkowych, rekreacyjnych i innych potrzeb socjalnych członków społeczności lokalnych, poprzez zapewnienie im powszechnego dostępu do terenów Rodzinnych Ogrodów Działkowych, oraz działek dających możliwość upraw ogrodniczych na własne potrzeby, a także podniesienie standardów ekologicznych otoczenia", a w art. 5 „ Rodzinne Ogrody Działkowe jako tereny zielone podlegają ochronie prawnej przewidzianej w przepisach o Ochronie gruntów rolnych i leśnych, a także w przepisach dot. Ochrony przyrody i ochrony środowiska

Ogród Działkowy Sahara zrzesza 361 rodzin. Są to tak jak ja mieszkańcy Piotrkowa Trybunalskiego, dla których działka jest jedyną oazą spokoju poza miastem. Dużą grupę stanowią emeryci prowadzący uprawę warzyw i owoców na potrzeby rodziny, co biorąc pod uwagę ich sytuację finansową ma duże znaczenie. Działka dla mnie i mojej rodziny jest również miejscem wypoczynku, rekreacji i realizacji zainteresowań. Tak jak większości działkowców pobyt na działce jest, z uwagi na sytuację finansową, substytutem wyjazdu na urlop razem z rodziną. Pozbawienie mnie możliwości korzystania z działki będzie więc krzywdzące. Ogród nasz jest miejscem integracji rodzin, pracy na rzecz zachowania i rozwoju terenów zielonych, a dla dzieci i seniorów terenem rekreacji.

Ogród nasz graniczy z drogami gminnymi od północy i zachodu. Ograniczenie go więc również od południa poprzez proponowany przebieg drogi S12 spowoduje w pewnym stopniu utratę wszystkich jego funkcji. Uważam, że przebieg korytarza sugerowany na załączonej mapie, pozwoli zachować istniejący stan. Ta propozycja nie zwiększa długości proponowanej przez Państwa drogi, oraz zachowuje jej wyprofilowanie, ponieważ jest lustrzanym odbiciem zielonej wersji korytarza przenoszących ją jedynie bardzie w kierunku południowo-wschodnim. Zaznaczyć chcę , że nie jestem przeciwnikiem budowy tej drogi. Mam jedynie na względzie zaproponowanie przebiegu tej trasy tak aby w jak najmniejszym stopniu była ze szkodą dla mnie.

Mając nadzieję na to, iż moje uwagi przyniosą pozytywne decyzję

Pozostaję z wyrazami szacunku

Piotrków Tryb 22.02.2011
(miejscowość, data)

(czytelny podpis zgłaszającego)*)

*) dane obowiązkowe

333

Informacje dodatkowe:

1. *Wniosek, uwagę, zastrzeżenie może złożyć zainteresowana osoba prawna lub fizyczna tylko w formie pisemnej, z wykorzystaniem niniejszego wzoru druku.*
2. *Bezwzględnie obowiązuje podpisanie wypełnionego druku. Wniosek, uwaga, zastrzeżenie złożone na druku bez podpisu nie będą rozpatrywane.*
3. *Wypełniony druk winien być złożony w terminie do 14 dni licząc od dnia przeprowadzonego spotkania informacyjnego w gminie właściwej dla wskazanego adresy zgłaszającego.*
4. *Wypełniony druk należy przesłać:*
   - *pocztą na adres:* ***ARCADIS Sp. z o.o.***
     Biuro Infrastruktury Drogowej w Radomiu,
     Al. J. Grzecznarowskiego 2
     26 – 600 RADOM
   - *faksem na nr :* ***48 363 07 81***
   - *mailem na adres:* *konsultacje.radom@arcadis.pl* , *dołączając skan wypełnionego druku .*

Załącznik Nr 1

333

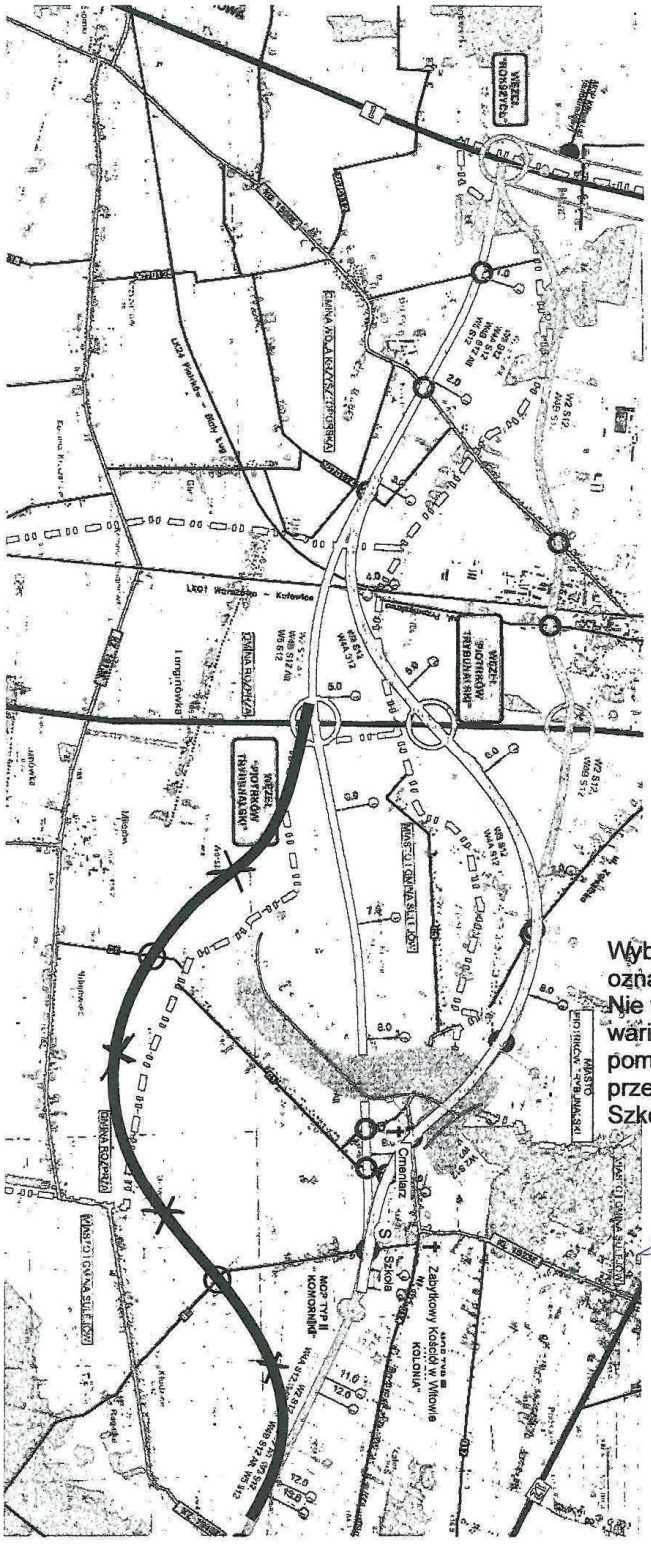

Wybieram wariant odcinka korytarza oznaczony czarną linią.
Nie wyrażam zgody na pozostałe warianty (zielony, niebieski, pomarańczowy) lub ich odcinki przechodzące na wysokości Szkoły Podstawowej w Witowie.

22.02.2011 .....

data i czytelny podpis

ARCADIS Sp. z o.o.
Biuro Infrastruktury Drogowej w Radomiu
WPŁYNĘŁO
dn. 24.02.2011 r.
l. dz. 911/40

WNIOSKI, UWAGI, ZASTRZEŻENIA

dotyczące wariantów przebiegu korytarzy dróg ekspresowych: S12 i S74,
zgłoszone w okresie wstępnych konsultacji społecznych projektu pn:

„Droga ekspresowa S12 na odcinku Piotrków Trybunalski (A1) – Opoczno (gr. woj. łódzkiego i mazowieckiego) oraz droga ekspresowa S74 na odcinku Sulejów (S12) – gr. woj. łódzkiego i świętokrzyskiego"

334

Zgłaszający:

Imię i nazwisko lub nazwa firmy *) Teresa Grzankowska

Adres *)

Gmina *) Piotrków Tryb.

Treści wniosków, uwag, zastrzeżeń:

Ja niżej podpisany (a) oświadczam, że nie zgadzam się na żaden z przedstawionych mi na Konsultacjach Społecznych w dniu 15 lutego 2011 roku w Sulejowie, wariantów – korytarzy projektowanej drogi S12.

Jednocześnie w porozumieniu z innymi użytkownikami ogrodu R.O.D. Sahara w Kolonii Witów, załączam wydruk mapki jako Załącznik nr 1 z propozycją odcinka korytarza drogi S12 oznaczonego linią czarną ze znakiem „X"

Uzasadnienie mojej decyzji:

Proponowany przeze mnie przebieg drogi S12 jest tożsamościowy z wnioskami mieszkańców wsi Kolonia Witów, Witów, Kolonia Zalesice, Zalesice. Projekt zaprezentowany przez Arcadis obejmuje w korytarzu przedmiotowej drogi działki w Rodzinnym Ogrodzie Sahara w Kolonii Witów, którego jestem członkiem.

Ustawa o Rodzinnych Ogrodach Działkowych z 28.07.2005r. w rozdz. 1 art. 3 stanowi „ Spełniając pozytywną rolę w urbanistyce i ekosystemie miast i gmin, Ogrody Działkowe stanowią tereny zielone w rozumieniu innych ustaw, których funkcja polega w szczególności na przywracaniu społeczności i przyrodzie terenów zdegradowanych, ochronie środowiska przyrodniczego, kształtowaniu zdrowego otoczenia człowieka, pozytywnym wpływie na warunki ekologiczne w miastach, ochronie składników przyrody oraz poprawie warunków bytowych społeczności miejskich."

334

Ponadto w art.4 Ustawodawca stwierdza: „ Rodzinne Ogrody Działkowe są urządzeniami użyteczności publicznej, służącymi zaspokajaniu wypoczynkowych, rekreacyjnych i innych potrzeb socjalnych członków społeczności lokalnych, poprzez zapewnienie im powszechnego dostępu do terenów Rodzinnych Ogrodów Działkowych, oraz działek dających możliwość upraw ogrodniczych na własne potrzeby, a także podniesienie standardów ekologicznych otoczenia", a w art. 5 „ Rodzinne Ogrody Działkowe jako tereny zielone podlegają ochronie prawnej przewidzianej w przepisach o Ochronie gruntów rolnych i leśnych, a także w przepisach dot. Ochrony przyrody i ochrony środowiska

Ogród Działkowy Sahara zrzesza 361 rodzin. Są to tak jak ja mieszkańcy Piotrkowa Trybunalskiego, dla których działka jest jedyną oazą spokoju poza miastem. Dużą grupę stanowią emeryci prowadzący uprawę warzyw i owoców na potrzeby rodziny, co biorąc pod uwagę ich sytuację finansową ma duże znaczenie. Działka dla mnie i mojej rodziny jest również miejscem wypoczynku, rekreacji i realizacji zainteresowań. Tak jak większości działkowców pobyt na działce jest, z uwagi na sytuację finansową, substytutem wyjazdu na urlop razem z rodziną. Pozbawienie mnie możliwości korzystania z działki będzie więc krzywdzące. Ogród nasz jest miejscem integracji rodzin, pracy na rzecz zachowania i rozwoju terenów zielonych, a dla dzieci i seniorów terenem rekreacji.

Ogród nasz graniczy z drogami gminnymi od północy i zachodu. Ograniczenie go więc również od południa poprzez proponowany przebieg drogi S12 spowoduje w pewnym stopniu utratę wszystkich jego funkcji. Uważam, że przebieg korytarza sugerowany na załączonej mapie, pozwoli zachować istniejący stan. Ta propozycja nie zwiększa długości proponowanej przez Państwa drogi, oraz zachowuje jej wyprofilowanie, ponieważ jest lustrzanym odbiciem zielonej wersji korytarza przenoszących ją jedynie bardzie w kierunku południowo-wschodnim. Zaznaczyć chcę , że nie jestem przeciwnikiem budowy tej drogi. Mam jedynie na względzie zaproponowanie przebiegu tej trasy tak aby w jak najmniejszym stopniu była ze szkodą dla mnie.

Mając nadzieję na to, iż moje uwagi przyniosą pozytywne decyzję

Pozostaję z wyrazami szacunku

Piotrków Tryb. 21.02.2011 r.
(miejscowość, data)

Grzelkowska Teresa
(czytelny podpis zgłaszającego)*)

*) dane obowiązkowe

334

Informacje dodatkowe:

1. *Wniosek, uwagę, zastrzeżenie może złożyć zainteresowana osoba prawna lub fizyczna tylko w formie pisemnej, z wykorzystaniem niniejszego wzoru druku.*
2. *Bezwzględnie obowiązuje podpisanie wypełnionego druku. Wniosek, uwaga, zastrzeżenie złożone na druku bez podpisu nie będą rozpatrywane.*
3. *Wypełniony druk winien być złożony w terminie do 14 dni licząc od dnia przeprowadzonego spotkania informacyjnego w gminie właściwej dla wskazanego adresy zgłaszającego.*
4. *Wypełniony druk należy przesłać:*
   - *pocztą na adres:* ***ARCADIS Sp. z o.o.***
     Biuro Infrastruktury Drogowej w Radomiu,
     Al. J. Grzecznarowskiego 2
     26 – 600 RADOM
   - *faksem na nr :* ***48 363 07 81***
   - *mailem na adres:* *konsultacje.radom@arcadis.pl* , *dołączając skan wypełnionego druku .*

Załącznik Nr 1

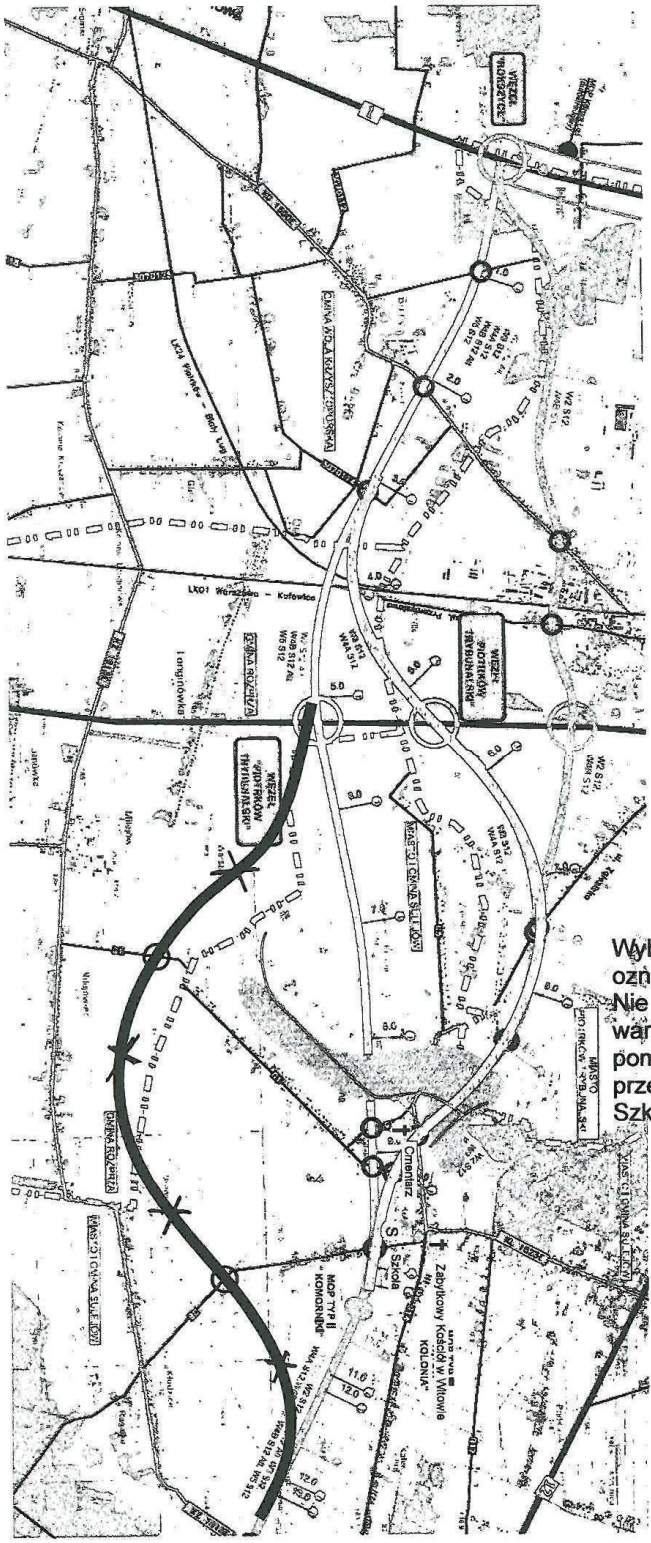

334

Wybieram wariant odcinka korytarza oznaczony czarną linią.
Nie wyrażam zgody na pozostałe warianty (zielony, niebieski, pomarańczowy) lub ich odcinki przechodzące na wysokości Szkoły Podstawowej w Witowie.

21.02.2011. Gmankowska Teresa
data i czytelny podpis

ARCADIS Sp. z o.o.
Biuro Infrastruktury Drogowej w Radomiu
WPŁYNĘŁO
dn. 24.02.2011
L. dz. 2141

WNIOSKI, UWAGI, ZASTRZEŻENIA

dotyczące wariantów przebiegu korytarzy dróg ekspresowych: S12 i S74,
zgłoszone w okresie wstępnych konsultacji społecznych projektu pn:

„Droga ekspresowa S12 na odcinku Piotrków Trybunalski (A1) – Opoczno (gr. woj. łódzkiego i mazowieckiego) oraz droga ekspresowa S74 na odcinku Sulejów (S12) – gr. woj. łódzkiego i świętokrzyskiego"

335

Zgłaszający:

Imię i nazwisko lub nazwa firmy *) Danuta Krason

Adres *) .....

Gmina *) Piotrków Tryb.

Treści wniosków, uwag, zastrzeżeń:

Ja niżej podpisany (a) oświadczam, że nie zgadzam się na żaden z przedstawionych mi na Konsultacjach Społecznych w dniu 15 lutego 2011 roku w Sulejowie, wariantów – korytarzy projektowanej drogi S12.

Jednocześnie w porozumieniu z innymi użytkownikami ogrodu R.O.D. Sahara w Kolonii Witów, załączam wydruk mapki jako Załącznik nr 1 z propozycją odcinka korytarza drogi S12 oznaczonego linią czarną ze znakiem „X"

Uzasadnienie mojej decyzji:

Proponowany przeze mnie przebieg drogi S12 jest tożsamościowy z wnioskami mieszkańców wsi Kolonia Witów, Witów, Kolonia Zalesice, Zalesice. Projekt zaprezentowany przez Arcadis obejmuje w korytarzu przedmiotowej drogi działki w Rodzinnym Ogrodzie Sahara w Kolonii Witów, którego jestem członkiem.

Ustawa o Rodzinnych Ogrodach Działkowych z 28.07.2005r. w rozdz. 1 art. 3 stanowi „ Spełniając pozytywną rolę w urbanistyce i ekosystemie miast i gmin, Ogrody Działkowe stanowią tereny zielone w rozumieniu innych ustaw, których funkcja polega w szczególności na przywracaniu społeczności i przyrodzie terenów zdegradowanych, ochronie środowiska przyrodniczego, kształtowaniu zdrowego otoczenia człowieka, pozytywnym wpływie na warunki ekologiczne w miastach, ochronie składników przyrody oraz poprawie warunków bytowych społeczności miejskich."

335

Ponadto w art.4 Ustawodawca stwierdza: „ Rodzinne Ogrody Działkowe są urządzeniami użyteczności publicznej, służącymi zaspokajaniu wypoczynkowych, rekreacyjnych i innych potrzeb socjalnych członków społeczności lokalnych, poprzez zapewnienie im powszechnego dostępu do terenów Rodzinnych Ogrodów Działkowych, oraz działek dających możliwość upraw ogrodniczych na własne potrzeby, a także podniesienie standardów ekologicznych otoczenia", a w art. 5 „ Rodzinne Ogrody Działkowe jako tereny zielone podlegają ochronie prawnej przewidzianej w przepisach o Ochronie gruntów rolnych i leśnych, a także w przepisach dot. Ochrony przyrody i ochrony środowiska

Ogród Działkowy Sahara zrzesza 361 rodzin. Są to tak jak ja mieszkańcy Piotrkowa Trybunalskiego, dla których działka jest jedyną oazą spokoju poza miastem. Dużą grupę stanowią emeryci prowadzący uprawę warzyw i owoców na potrzeby rodziny, co biorąc pod uwagę ich sytuację finansową ma duże znaczenie. Działka dla mnie i mojej rodziny jest również miejscem wypoczynku, rekreacji i realizacji zainteresowań. Tak jak większości działkowców pobyt na działce jest, z uwagi na sytuację finansową, substytutem wyjazdu na urlop razem z rodziną. Pozbawienie mnie możliwości korzystania z działki będzie więc krzywdzące. Ogród nasz jest miejscem integracji rodzin, pracy na rzecz zachowania i rozwoju terenów zielonych, a dla dzieci i seniorów terenem rekreacji.

Ogród nasz graniczy z drogami gminnymi od północy i zachodu. Ograniczenie go więc również od południa poprzez proponowany przebieg drogi S12 spowoduje w pewnym stopniu utratę wszystkich jego funkcji. Uważam, że przebieg korytarza sugerowany na załączonej mapie, pozwoli zachować istniejący stan. Ta propozycja nie zwiększa długości proponowanej przez Państwa drogi, oraz zachowuje jej wyprofilowanie, ponieważ jest lustrzanym odbiciem zielonej wersji korytarza przenoszących ją jedynie bardzie w kierunku południowo-wschodnim. Zaznaczyć chcę , że nie jestem przeciwnikiem budowy tej drogi. Mam jedynie na względzie zaproponowanie przebiegu tej trasy tak aby w jak najmniejszym stopniu była ze szkodą dla mnie.

Mając nadzieję na to, iż moje uwagi przyniosą pozytywne decyzję

Pozostaję z wyrazami szacunku

Piotrków Tryb. 2302 M.v. — Danuta Krasoń
(miejscowość, data) — *(czytelny podpis zgłaszającego)*)*

**) dane obowiązkowe*

335

Informacje dodatkowe:

1. *Wniosek, uwagę, zastrzeżenie może złożyć zainteresowana osoba prawna lub fizyczna tylko w formie pisemnej, z wykorzystaniem niniejszego wzoru druku.*
2. *Bezwzględnie obowiązuje podpisanie wypełnionego druku. Wniosek, uwaga, zastrzeżenie złożone na druku bez podpisu nie będą rozpatrywane.*
3. *Wypełniony druk winien być złożony w terminie do 14 dni licząc od dnia przeprowadzonego spotkania informacyjnego w gminie właściwej dla wskazanego adresy zgłaszającego.*
4. *Wypełniony druk należy przesłać:*
   - *pocztą na adres:* ***ARCADIS Sp. z o.o.***
     Biuro Infrastruktury Drogowej w Radomiu,
     Al. J. Grzecznarowskiego 2
     26 – 600 RADOM
   - *faksem na nr :* ***48 363 07 81***
   - *mailem na adres:* *konsultacje.radom@arcadis.pl* , *dołączając skan wypełnionego druku .*

Załącznik Nr 1

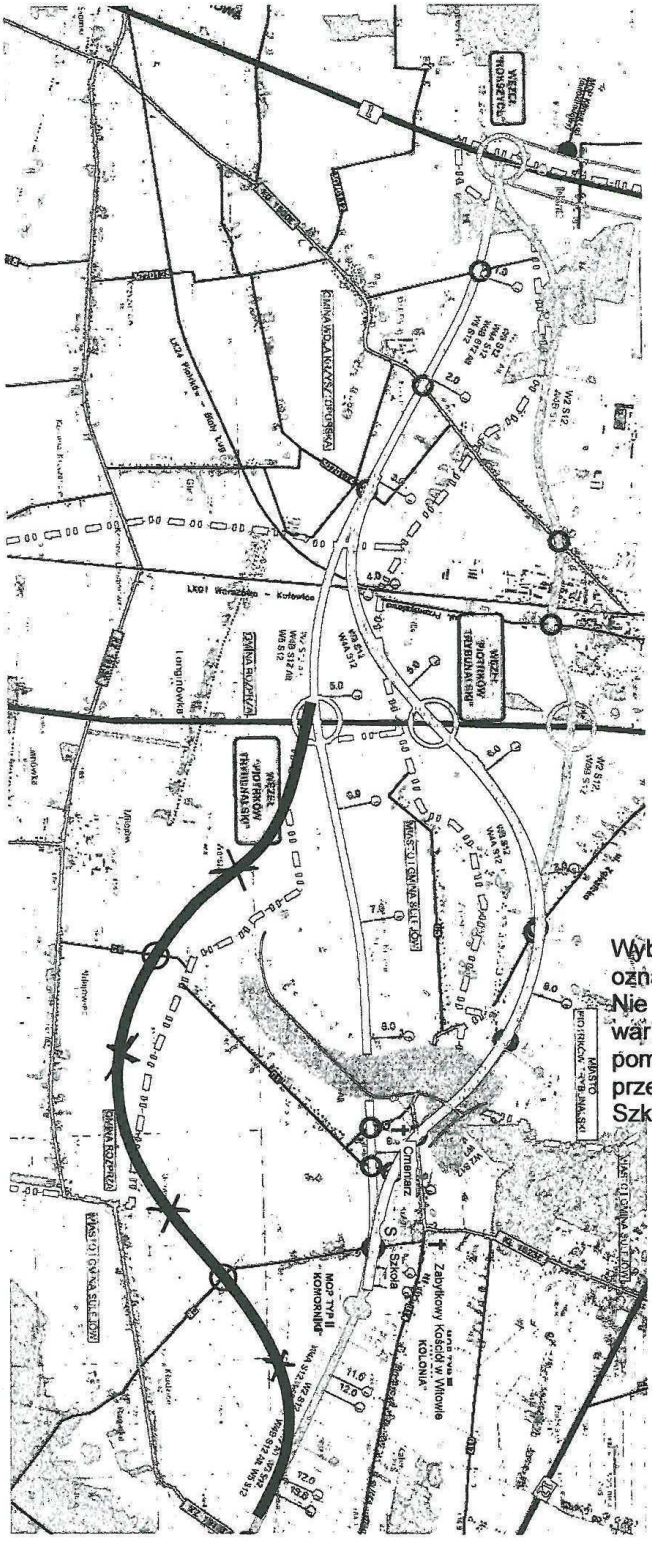

335

Wybieram wariant odcinka korytarza oznaczony czarną linią.
Nie wyrażam zgody na pozostałe warianty (zielony, niebieski, pomarańczowy) lub ich odcinki przechodzące na wysokości Szkoły Podstawowej w Witowie.

23.02.2011. Danuta Kras

data i czytelny podpis

ARCADIS Sp. z o.o.
Biuro Infrastruktury Drogowej w Radomiu
WPŁYNĘŁO
dn. 24.02.2011r.
L. dz. 91/42

WNIOSKI, UWAGI, ZASTRZEŻENIA

dotyczące wariantów przebiegu korytarzy dróg ekspresowych: S12 i S74,
zgłoszone w okresie wstępnych konsultacji społecznych projektu pn:

„Droga ekspresowa S12 na odcinku Piotrków Trybunalski (A1) – Opoczno (gr. woj. łódzkiego i mazowieckiego) oraz droga ekspresowa S74 na odcinku Sulejów (S12) – gr. woj. łódzkiego i świętokrzyskiego"

336

Zgłaszający:

Imię i nazwisko lub nazwa firmy *) Ilona Uniszewska

Adres *) .....

Gmina *) Piotrków Trybunalski

Treści wniosków, uwag, zastrzeżeń:

Ja niżej podpisany (a) oświadczam, że nie zgadzam się na żaden z przedstawionych mi na Konsultacjach Społecznych w dniu 15 lutego 2011 roku w Sulejowie, wariantów – korytarzy projektowanej drogi S12.

Jednocześnie w porozumieniu z innymi użytkownikami ogrodu R.O.D. Sahara w Kolonii Witów, załączam wydruk mapki jako Załącznik nr 1 z propozycją odcinka korytarza drogi S12 oznaczonego linią czarną ze znakiem „X"

Uzasadnienie mojej decyzji:

Proponowany przeze mnie przebieg drogi S12 jest tożsamościowy z wnioskami mieszkańców wsi Kolonia Witów, Witów, Kolonia Zalesice, Zalesice. Projekt zaprezentowany przez Arcadis obejmuje w korytarzu przedmiotowej drogi działki w Rodzinnym Ogrodzie Sahara w Kolonii Witów, którego jestem członkiem.

Ustawa o Rodzinnych Ogrodach Działkowych z 28.07.2005r. w rozdz. 1 art. 3 stanowi „ Spełniając pozytywną rolę w urbanistyce i ekosystemie miast i gmin, Ogrody Działkowe stanowią tereny zielone w rozumieniu innych ustaw, których funkcja polega w szczególności na przywracaniu społeczności i przyrodzie terenów zdegradowanych, ochronie środowiska przyrodniczego, kształtowaniu zdrowego otoczenia człowieka, pozytywnym wpływie na warunki ekologiczne w miastach, ochronie składników przyrody oraz poprawie warunków bytowych społeczności miejskich."

336

Ponadto w art.4 Ustawodawca stwierdza: „ Rodzinne Ogrody Działkowe są urządzeniami użyteczności publicznej, służącymi zaspokajaniu wypoczynkowych, rekreacyjnych i innych potrzeb socjalnych członków społeczności lokalnych, poprzez zapewnienie im powszechnego dostępu do terenów Rodzinnych Ogrodów Działkowych, oraz działek dających możliwość upraw ogrodniczych na własne potrzeby, a także podniesienie standardów ekologicznych otoczenia", a w art. 5 „ Rodzinne Ogrody Działkowe jako tereny zielone podlegają ochronie prawnej przewidzianej w przepisach o Ochronie gruntów rolnych i leśnych, a także w przepisach dot. Ochrony przyrody i ochrony środowiska

Ogród Działkowy Sahara zrzesza 361 rodzin. Są to tak jak ja mieszkańcy Piotrkowa Trybunalskiego, dla których działka jest jedyną oazą spokoju poza miastem. Dużą grupę stanowią emeryci prowadzący uprawę warzyw i owoców na potrzeby rodziny, co biorąc pod uwagę ich sytuację finansową ma duże znaczenie. Działka dla mnie i mojej rodziny jest również miejscem wypoczynku, rekreacji i realizacji zainteresowań. Tak jak większości działkowców pobyt na działce jest, z uwagi na sytuację finansową, substytutem wyjazdu na urlop razem z rodziną. Pozbawienie mnie możliwości korzystania z działki będzie więc krzywdzące. Ogród nasz jest miejscem integracji rodzin, pracy na rzecz zachowania i rozwoju terenów zielonych, a dla dzieci i seniorów terenem rekreacji.

Ogród nasz graniczy z drogami gminnymi od północy i zachodu. Ograniczenie go więc również od południa poprzez proponowany przebieg drogi S12 spowoduje w pewnym stopniu utratę wszystkich jego funkcji. Uważam, że przebieg korytarza sugerowany na załączonej mapie, pozwoli zachować istniejący stan. Ta propozycja nie zwiększa długości proponowanej przez Państwa drogi, oraz zachowuje jej wyprofilowanie, ponieważ jest lustrzanym odbiciem zielonej wersji korytarza przenoszących ją jedynie bardzie w kierunku południowo-wschodnim. Zaznaczyć chcę , że nie jestem przeciwnikiem budowy tej drogi. Mam jedynie na względzie zaproponowanie przebiegu tej trasy tak aby w jak najmniejszym stopniu była ze szkodą dla mnie.

Mając nadzieję na to, iż moje uwagi przyniosą pozytywne decyzję

Pozostaję z wyrazami szacunku

Piotrków Tryb. 21.01.11 V.
(miejscowość, data)

(czytelny podpis zgłaszającego))*

*) *dane obowiązkowe*

336

Informacje dodatkowe:

1. *Wniosek, uwagę, zastrzeżenie może złożyć zainteresowana osoba prawna lub fizyczna tylko w formie pisemnej, z wykorzystaniem niniejszego wzoru druku.*
2. *Bezwzględnie obowiązuje podpisanie wypełnionego druku. Wniosek, uwaga, zastrzeżenie złożone na druku bez podpisu nie będą rozpatrywane.*
3. *Wypełniony druk winien być złożony w terminie do 14 dni licząc od dnia przeprowadzonego spotkania informacyjnego w gminie właściwej dla wskazanego adresy zgłaszającego.*
4. *Wypełniony druk należy przesłać:*
   - *pocztą na adres:* ***ARCADIS Sp. z o.o.***
     Biuro Infrastruktury Drogowej w Radomiu,
     Al. J. Grzecznarowskiego 2
     26 – 600 RADOM
   - *faksem na nr :* ***48 363 07 81***
   - *mailem na adres:* konsultacje.radom@arcadis.pl , *dołączając skan wypełnionego druku .*

Załącznik Nr 1

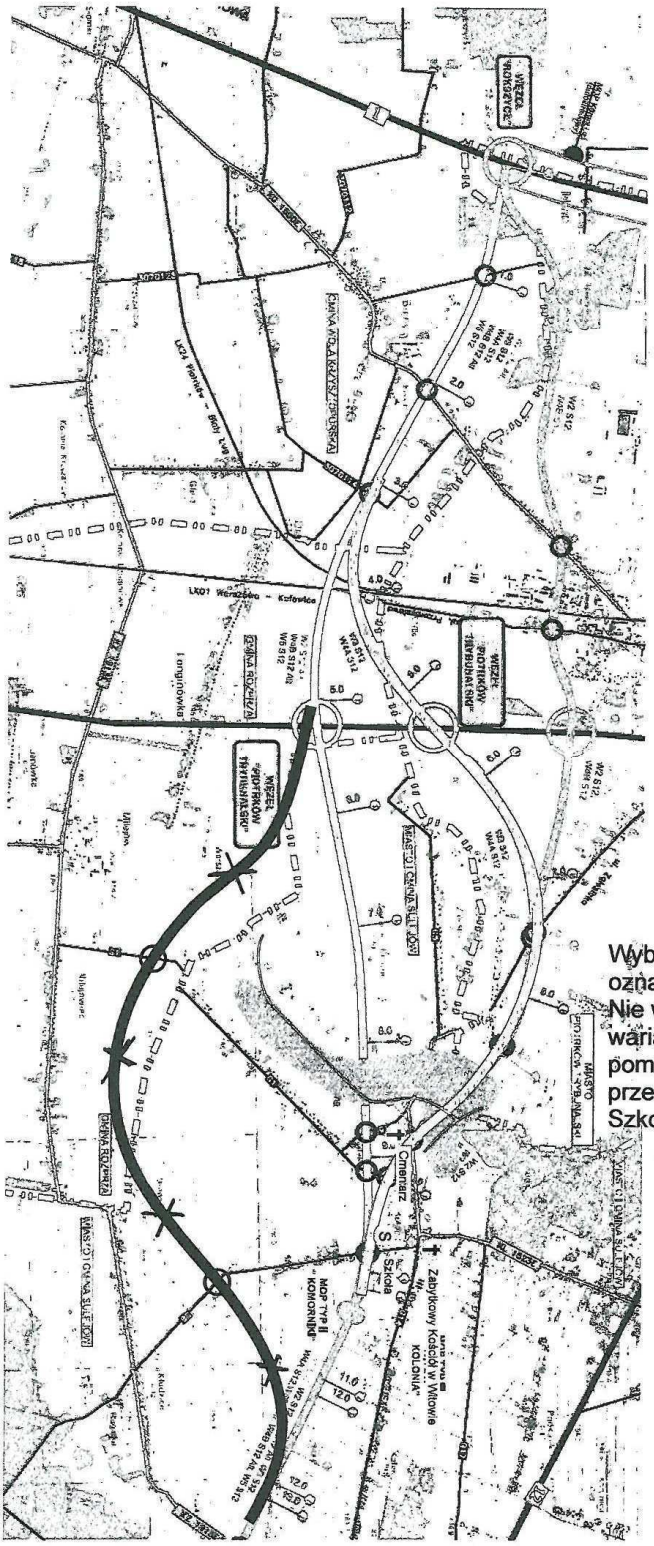

336

Wybieram wariant odcinka korytarza oznaczony czarną linią.
Nie wyrażam zgody na pozostałe warianty (zielony, niebieski, pomarańczowy) lub ich odcinki przechodzące na wysokości Szkoły Podstawowej w Witowie.

21.08.11r. [signature]
data i czytelny podpis

ARCADIS Sp. z o.o.
Biuro Infrastruktury Drogowej w Radomiu
WPŁYNĘŁO
dn. 24.02.2011 r.
L. dz. 911/43

WNIOSKI, UWAGI, ZASTRZEŻENIA

dotyczące wariantów przebiegu korytarzy dróg ekspresowych: S12 i S74,
zgłoszone w okresie wstępnych konsultacji społecznych projektu pn:

„Droga ekspresowa S12 na odcinku Piotrków Trybunalski (A1) – Opoczno (gr. woj. łódzkiego i mazowieckiego) oraz droga ekspresowa S74 na odcinku Sulejów (S12) – gr. woj. łódzkiego i świętokrzyskiego"

337

Zgłaszający:

Imię i nazwisko lub nazwa firmy *) Helena Kawczyńska

Adres *)

Gmina *) Piotków

Treści wniosków, uwag, zastrzeżeń:

Ja niżej podpisany (a) oświadczam, że nie zgadzam się na żaden z przedstawionych mi na Konsultacjach Społecznych w dniu 15 lutego 2011 roku w Sulejowie, wariantów – korytarzy projektowanej drogi S12.

Jednocześnie w porozumieniu z innymi użytkownikami ogrodu R.O.D. Sahara w Kolonii Witów, załączam wydruk mapki jako Załącznik nr 1 z propozycją odcinka korytarza drogi S12 oznaczonego linią czarną ze znakiem „X"

Uzasadnienie mojej decyzji:

Proponowany przeze mnie przebieg drogi S12 jest tożsamościowy z wnioskami mieszkańców wsi Kolonia Witów, Witów, Kolonia Zalesice, Zalesice. Projekt zaprezentowany przez Arcadis obejmuje w korytarzu przedmiotowej drogi działki w Rodzinnym Ogrodzie Sahara w Kolonii Witów, którego jestem członkiem.

Ustawa o Rodzinnych Ogrodach Działkowych z 28.07.2005r. w rozdz. 1 art. 3 stanowi „ Spełniając pozytywną rolę w urbanistyce i ekosystemie miast i gmin, Ogrody Działkowe stanowią tereny zielone w rozumieniu innych ustaw, których funkcja polega w szczególności na przywracaniu społeczności i przyrodzie terenów zdegradowanych, ochronie środowiska przyrodniczego, kształtowaniu zdrowego otoczenia człowieka, pozytywnym wpływie na warunki ekologiczne w miastach, ochronie składników przyrody oraz poprawie warunków bytowych społeczności miejskich."

337

Ponadto w art.4 Ustawodawca stwierdza: „ Rodzinne Ogrody Działkowe są urządzeniami użyteczności publicznej, służącymi zaspokajaniu wypoczynkowych, rekreacyjnych i innych potrzeb socjalnych członków społeczności lokalnych, poprzez zapewnienie im powszechnego dostępu do terenów Rodzinnych Ogrodów Działkowych, oraz działek dających możliwość upraw ogrodniczych na własne potrzeby, a także podniesienie standardów ekologicznych otoczenia", a w art. 5 „ Rodzinne Ogrody Działkowe jako tereny zielone podlegają ochronie prawnej przewidzianej w przepisach o Ochronie gruntów rolnych i leśnych, a także w przepisach dot. Ochrony przyrody i ochrony środowiska

Ogród Działkowy Sahara zrzesza 361 rodzin. Są to tak jak ja mieszkańcy Piotrkowa Trybunalskiego, dla których działka jest jedyną oazą spokoju poza miastem. Dużą grupę stanowią emeryci prowadzący uprawę warzyw i owoców na potrzeby rodziny, co biorąc pod uwagę ich sytuację finansową ma duże znaczenie. Działka dla mnie i mojej rodziny jest również miejscem wypoczynku, rekreacji i realizacji zainteresowań. Tak jak większości działkowców pobyt na działce jest, z uwagi na sytuację finansową, substytutem wyjazdu na urlop razem z rodziną. Pozbawienie mnie możliwości korzystania z działki będzie więc krzywdzące. Ogród nasz jest miejscem integracji rodzin, pracy na rzecz zachowania i rozwoju terenów zielonych, a dla dzieci i seniorów terenem rekreacji.

Ogród nasz graniczy z drogami gminnymi od północy i zachodu. Ograniczenie go więc również od południa poprzez proponowany przebieg drogi S12 spowoduje w pewnym stopniu utratę wszystkich jego funkcji. Uważam, że przebieg korytarza sugerowany na załączonej mapie, pozwoli zachować istniejący stan. Ta propozycja nie zwiększa długości proponowanej przez Państwa drogi, oraz zachowuje jej wyprofilowanie, ponieważ jest lustrzanym odbiciem zielonej wersji korytarza przenoszących ją jedynie bardzie w kierunku południowo-wschodnim. Zaznaczyć chcę , że nie jestem przeciwnikiem budowy tej drogi. Mam jedynie na względzie zaproponowanie przebiegu tej trasy tak aby w jak najmniejszym stopniu była ze szkodą dla mnie.

Mając nadzieję na to, iż moje uwagi przyniosą pozytywne decyzję

Pozostaję z wyrazami szacunku

Piotrków 23.02.2011
(miejscowość, data)

Helena Kuroczyńska
(czytelny podpis zgłaszającego))*

**) dane obowiązkowe*

337

Informacje dodatkowe:

1. *Wniosek, uwagę, zastrzeżenie może złożyć zainteresowana osoba prawna lub fizyczna tylko w formie pisemnej, z wykorzystaniem niniejszego wzoru druku.*
2. *Bezwzględnie obowiązuje podpisanie wypełnionego druku. Wniosek, uwaga, zastrzeżenie złożone na druku bez podpisu nie będą rozpatrywane.*
3. *Wypełniony druk winien być złożony w terminie do 14 dni licząc od dnia przeprowadzonego spotkania informacyjnego w gminie właściwej dla wskazanego adresy zgłaszającego.*
4. *Wypełniony druk należy przesłać:*
   - *pocztą na adres:* ***ARCADIS Sp. z o.o.***
     Biuro Infrastruktury Drogowej w Radomiu,
     Al. J. Grzecznarowskiego 2
     26 – 600 RADOM
   - *faksem na nr :* ***48 363 07 81***
   - *mailem na adres:* *konsultacje.radom@arcadis.pl* , *dołączając skan wypełnionego druku .*

Załącznik Nr 1

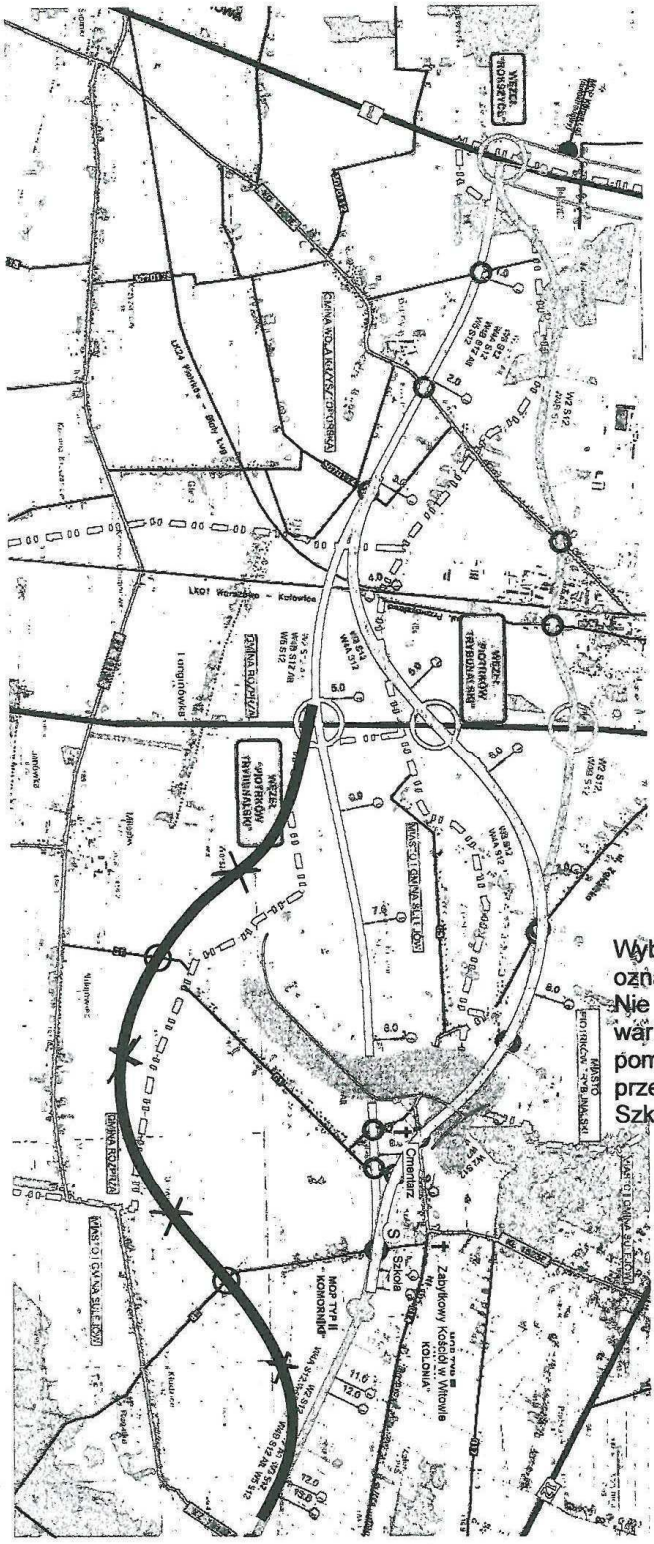

337

Wybieram wariant odcinka korytarza oznaczony czarną linią.
Nie wyrażam zgody na pozostałe warianty (zielony, niebieski, pomarańczowy) lub ich odcinki przechodzące na wysokości Szkoły Podstawowej w Witowie.

23.02.2011 Helena Kwiecińska
data i czytelny podpis

ARCADIS Sp. z o.o.
Biuro Infrastruktury Drogowej w Radomiu
WPŁYNĘŁO
dn. 24.02.2011r.
L. dz. 91/44

WNIOSKI, UWAGI, ZASTRZEŻENIA

dotyczące wariantów przebiegu korytarzy dróg ekspresowych: S12 i S74,
zgłoszone w okresie wstępnych konsultacji społecznych projektu pn:

„Droga ekspresowa S12 na odcinku Piotrków Trybunalski (A1) – Opoczno (gr. woj. łódzkiego i mazowieckiego) oraz droga ekspresowa S74 na odcinku Sulejów (S12) – gr. woj. łódzkiego i świętokrzyskiego"

338

Zgłaszający:

Imię i nazwisko lub nazwa firmy *) Barbara Sierman

Adres *) .....

Gmina *) .....

Treści wniosków, uwag, zastrzeżeń:

Ja niżej podpisany (a) oświadczam, że nie zgadzam się na żaden z przedstawionych mi na Konsultacjach Społecznych w dniu 15 lutego 2011 roku w Sulejowie, wariantów – korytarzy projektowanej drogi S12.

Jednocześnie w porozumieniu z innymi użytkownikami ogrodu R.O.D. Sahara w Kolonii Witów, załączam wydruk mapki jako Załącznik nr 1 z propozycją odcinka korytarza drogi S12 oznaczonego linią czarną ze znakiem „X"

Uzasadnienie mojej decyzji:

Proponowany przeze mnie przebieg drogi S12 jest tożsamościowy z wnioskami mieszkańców wsi Kolonia Witów, Witów, Kolonia Zalesice, Zalesice. Projekt zaprezentowany przez Arcadis obejmuje w korytarzu przedmiotowej drogi działki w Rodzinnym Ogrodzie Sahara w Kolonii Witów, którego jestem członkiem.

Ustawa o Rodzinnych Ogrodach Działkowych z 28.07.2005r. w rozdz. 1 art. 3 stanowi „ Spełniając pozytywną rolę w urbanistyce i ekosystemie miast i gmin, Ogrody Działkowe stanowią tereny zielone w rozumieniu innych ustaw, których funkcja polega w szczególności na przywracaniu społeczności i przyrodzie terenów zdegradowanych, ochronie środowiska przyrodniczego, kształtowaniu zdrowego otoczenia człowieka, pozytywnym wpływie na warunki ekologiczne w miastach, ochronie składników przyrody oraz poprawie warunków bytowych społeczności miejskich."

338

Ponadto w art.4 Ustawodawca stwierdza: „ Rodzinne Ogrody Działkowe są urządzeniami użyteczności publicznej, służącymi zaspokajaniu wypoczynkowych, rekreacyjnych i innych potrzeb socjalnych członków społeczności lokalnych, poprzez zapewnienie im powszechnego dostępu do terenów Rodzinnych Ogrodów Działkowych, oraz działek dających możliwość upraw ogrodniczych na własne potrzeby, a także podniesienie standardów ekologicznych otoczenia", a w art. 5 „ Rodzinne Ogrody Działkowe jako tereny zielone podlegają ochronie prawnej przewidzianej w przepisach o Ochronie gruntów rolnych i leśnych, a także w przepisach dot. Ochrony przyrody i ochrony środowiska

Ogród Działkowy Sahara zrzesza 361 rodzin. Są to tak jak ja mieszkańcy Piotrkowa Trybunalskiego, dla których działka jest jedyną oazą spokoju poza miastem. Dużą grupę stanowią emeryci prowadzący uprawę warzyw i owoców na potrzeby rodziny, co biorąc pod uwagę ich sytuację finansową ma duże znaczenie. Działka dla mnie i mojej rodziny jest również miejscem wypoczynku, rekreacji i realizacji zainteresowań. Tak jak większości działkowców pobyt na działce jest, z uwagi na sytuację finansową, substytutem wyjazdu na urlop razem z rodziną. Pozbawienie mnie możliwości korzystania z działki będzie więc krzywdzące. Ogród nasz jest miejscem integracji rodzin, pracy na rzecz zachowania i rozwoju terenów zielonych, a dla dzieci i seniorów terenem rekreacji.

Ogród nasz graniczy z drogami gminnymi od północy i zachodu. Ograniczenie go więc również od południa poprzez proponowany przebieg drogi S12 spowoduje w pewnym stopniu utratę wszystkich jego funkcji. Uważam, że przebieg korytarza sugerowany na załączonej mapie, pozwoli zachować istniejący stan. Ta propozycja nie zwiększa długości proponowanej przez Państwa drogi, oraz zachowuje jej wyprofilowanie, ponieważ jest lustrzanym odbiciem zielonej wersji korytarza przenoszących ją jedynie bardzie w kierunku południowo-wschodnim. Zaznaczyć chcę , że nie jestem przeciwnikiem budowy tej drogi. Mam jedynie na względzie zaproponowanie przebiegu tej trasy tak aby w jak najmniejszym stopniu była ze szkodą dla mnie.

Mając nadzieję na to, iż moje uwagi przyniosą pozytywne decyzję

Pozostaję z wyrazami szacunku

Piotrków Tryb. 21.02.2011 r.
(miejscowość, data)

Barbara Sosnowska
(czytelny podpis zgłaszającego))*

**) dane obowiązkowe*

338

Informacje dodatkowe:

1. *Wniosek, uwagę, zastrzeżenie może złożyć zainteresowana osoba prawna lub fizyczna tylko w formie pisemnej, z wykorzystaniem niniejszego wzoru druku.*
2. *Bezwzględnie obowiązuje podpisanie wypełnionego druku. Wniosek, uwaga, zastrzeżenie złożone na druku bez podpisu nie będą rozpatrywane.*
3. *Wypełniony druk winien być złożony w terminie do 14 dni licząc od dnia przeprowadzonego spotkania informacyjnego w gminie właściwej dla wskazanego adresy zgłaszającego.*
4. *Wypełniony druk należy przesłać:*
   - *pocztą na adres:* ***ARCADIS Sp. z o.o.***
     Biuro Infrastruktury Drogowej w Radomiu,
     Al. J. Grzecznarowskiego 2
     26 – 600 RADOM
   - *faksem na nr :* ***48 363 07 81***
   - *mailem na adres:* *konsultacje.radom@arcadis.pl* , *dołączając skan wypełnionego druku .*

Załącznik Nr 1

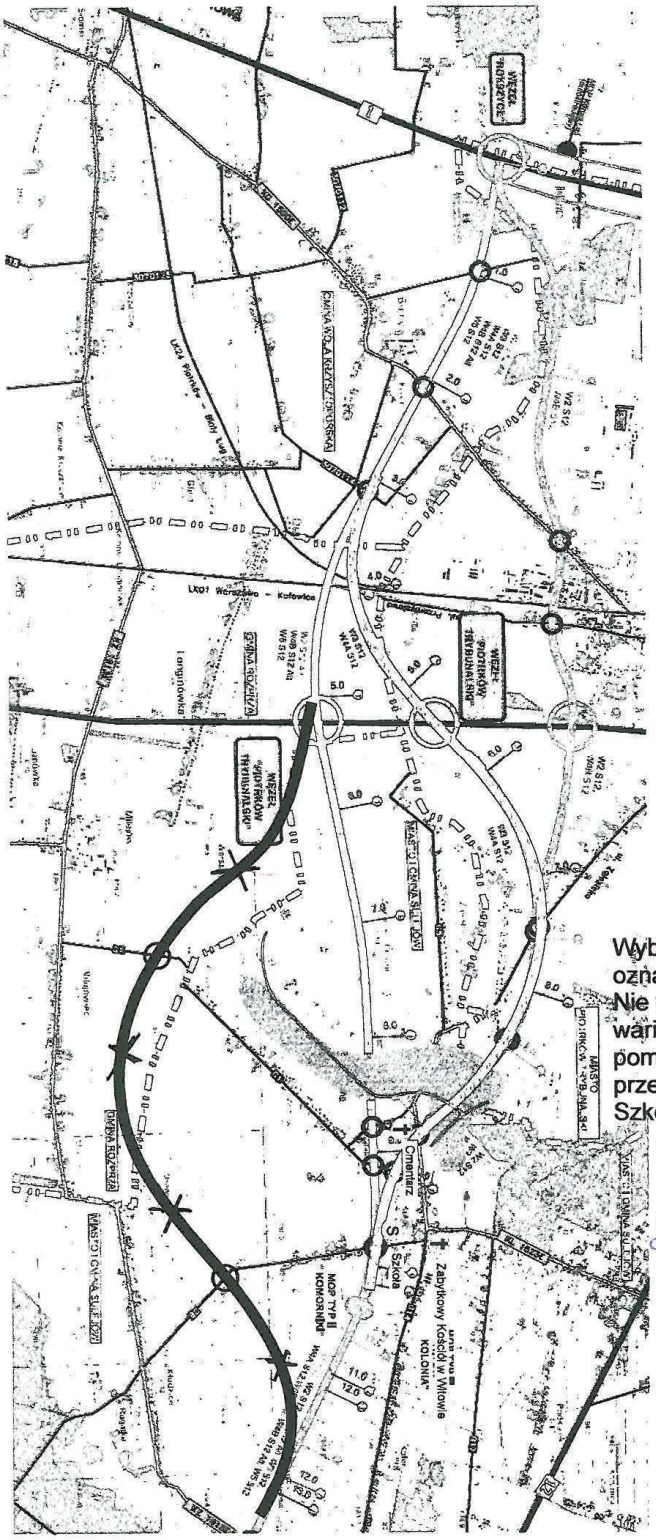

338

Wybieram wariant odcinka korytarza oznaczony czarną linią.
Nie wyrażam zgody na pozostałe warianty (zielony, niebieski, pomarańczowy) lub ich odcinki przechodzące na wysokości Szkoły Podstawowej w Witowie.

2011.09.21. Sosnowa B.
data i czytelny podpis

ARCADIS Sp. z o.o.
Biuro Infrastruktury Drogowej w Radomiu
WPŁYNĘŁO
dn. 24.02.2011r.
L. dz. 91/45

WNIOSKI, UWAGI, ZASTRZEŻENIA

dotyczące wariantów przebiegu korytarzy dróg ekspresowych: S12 i S74,
zgłoszone w okresie wstępnych konsultacji społecznych projektu pn:

„Droga ekspresowa S12 na odcinku Piotrków Trybunalski (A1) – Opoczno (gr. woj. łódzkiego i mazowieckiego) oraz droga ekspresowa S74 na odcinku Sulejów (S12) – gr. woj. łódzkiego i świętokrzyskiego"

339

Zgłaszający:

Imię i nazwisko lub nazwa firmy *) Jakubik Piotr

Adres *) Piotrków Tryb.

Gmina *) .....

Treści wniosków, uwag, zastrzeżeń:

Ja niżej podpisany (a) oświadczam, że nie zgadzam się na żaden z przedstawionych mi na Konsultacjach Społecznych w dniu 15 lutego 2011 roku w Sulejowie, wariantów – korytarzy projektowanej drogi S12.

Jednocześnie w porozumieniu z innymi użytkownikami ogrodu R.O.D. Sahara w Kolonii Witów, załączam wydruk mapki jako Załącznik nr 1 z propozycją odcinka korytarza drogi S12 oznaczonego linią czarną ze znakiem „X"

Uzasadnienie mojej decyzji:

Proponowany przeze mnie przebieg drogi S12 jest tożsamościowy z wnioskami mieszkańców wsi Kolonia Witów, Witów, Kolonia Zalesice, Zalesice. Projekt zaprezentowany przez Arcadis obejmuje w korytarzu przedmiotowej drogi działki w Rodzinnym Ogrodzie Sahara w Kolonii Witów, którego jestem członkiem.

Ustawa o Rodzinnych Ogrodach Działkowych z 28.07.2005r. w rozdz. 1 art. 3 stanowi „ Spełniając pozytywną rolę w urbanistyce i ekosystemie miast i gmin, Ogrody Działkowe stanowią tereny zielone w rozumieniu innych ustaw, których funkcja polega w szczególności na przywracaniu społeczności i przyrodzie terenów zdegradowanych, ochronie środowiska przyrodniczego, kształtowaniu zdrowego otoczenia człowieka, pozytywnym wpływie na warunki ekologiczne w miastach, ochronie składników przyrody oraz poprawie warunków bytowych społeczności miejskich."

ARCADIS
Infrastruktura · Woda · Środowisko · Budownictwo

Strona 1 z 3

339

Ponadto w art.4 Ustawodawca stwierdza: „ Rodzinne Ogrody Działkowe są urządzeniami użyteczności publicznej, służącymi zaspokajaniu wypoczynkowych, rekreacyjnych i innych potrzeb socjalnych członków społeczności lokalnych, poprzez zapewnienie im powszechnego dostępu do terenów Rodzinnych Ogrodów Działkowych, oraz działek dających możliwość upraw ogrodniczych na własne potrzeby, a także podniesienie standardów ekologicznych otoczenia", a w art. 5 „ Rodzinne Ogrody Działkowe jako tereny zielone podlegają ochronie prawnej przewidzianej w przepisach o Ochronie gruntów rolnych i leśnych, a także w przepisach dot. Ochrony przyrody i ochrony środowiska

Ogród Działkowy Sahara zrzesza 361 rodzin. Są to tak jak ja mieszkańcy Piotrkowa Trybunalskiego, dla których działka jest jedyną oazą spokoju poza miastem. Dużą grupę stanowią emeryci prowadzący uprawę warzyw i owoców na potrzeby rodziny, co biorąc pod uwagę ich sytuację finansową ma duże znaczenie. Działka dla mnie i mojej rodziny jest również miejscem wypoczynku, rekreacji i realizacji zainteresowań. Tak jak większości działkowców pobyt na działce jest, z uwagi na sytuację finansową, substytutem wyjazdu na urlop razem z rodziną. Pozbawienie mnie możliwości korzystania z działki będzie więc krzywdzące. Ogród nasz jest miejscem integracji rodzin, pracy na rzecz zachowania i rozwoju terenów zielonych, a dla dzieci i seniorów terenem rekreacji.

Ogród nasz graniczy z drogami gminnymi od północy i zachodu. Ograniczenie go więc również od południa poprzez proponowany przebieg drogi S12 spowoduje w pewnym stopniu utratę wszystkich jego funkcji. Uważam, że przebieg korytarza sugerowany na załączonej mapie, pozwoli zachować istniejący stan. Ta propozycja nie zwiększa długości proponowanej przez Państwa drogi, oraz zachowuje jej wyprofilowanie, ponieważ jest lustrzanym odbiciem zielonej wersji korytarza przenoszących ją jedynie bardzie w kierunku południowo-wschodnim. Zaznaczyć chcę , że nie jestem przeciwnikiem budowy tej drogi. Mam jedynie na względzie zaproponowanie przebiegu tej trasy tak aby w jak najmniejszym stopniu była ze szkodą dla mnie.

Mając nadzieję na to, iż moje uwagi przyniosą pozytywne decyzję

Pozostaję z wyrazami szacunku

Piotrków Tryb. 2016.02.21.
(miejscowość, data)

(czytelny podpis zgłaszającego)*)

*) dane obowiązkowe

339

Informacje dodatkowe:

1. *Wniosek, uwagę, zastrzeżenie może złożyć zainteresowana osoba prawna lub fizyczna tylko w formie pisemnej, z wykorzystaniem niniejszego wzoru druku.*
2. *Bezwzględnie obowiązuje podpisanie wypełnionego druku. Wniosek, uwaga, zastrzeżenie złożone na druku bez podpisu nie będą rozpatrywane.*
3. *Wypełniony druk winien być złożony w terminie do 14 dni licząc od dnia przeprowadzonego spotkania informacyjnego w gminie właściwej dla wskazanego adresy zgłaszającego.*
4. *Wypełniony druk należy przesłać:*
   - *pocztą na adres:* ***ARCADIS Sp. z o.o.***
     Biuro Infrastruktury Drogowej w Radomiu,
     Al. J. Grzecznarowskiego 2
     26 – 600 RADOM
   - *faksem na nr :* ***48 363 07 81***
   - *mailem na adres:* *konsultacje.radom@arcadis.pl* , *dołączając skan wypełnionego druku .*

Załącznik Nr 1

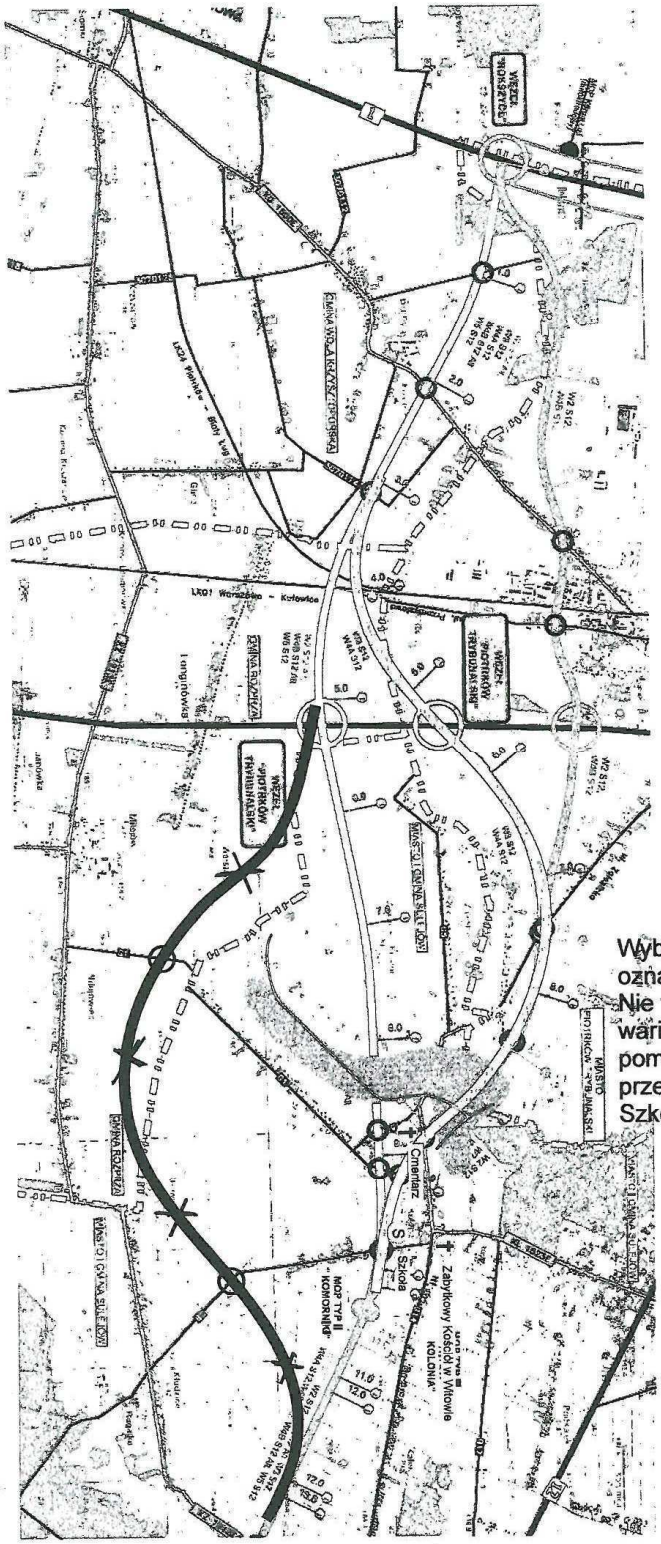

339

Wybieram wariant odcinka korytarza oznaczony czarną linią.
Nie wyrażam zgody na pozostałe warianty (zielony, niebieski, pomarańczowy) lub ich odcinki przechodzące na wysokości Szkoły Podstawowej w Witowie.

2011.02.21. Jakub Piot

data i czytelny podpis

ARCADIS Sp. z o.o.
Biuro Infrastruktury Drogowej w Radomiu
WPŁYNĘŁO
dn. 24.02.2011 r.
L. dz. 9146

WNIOSKI, UWAGI, ZASTRZEŻENIA

dotyczące wariantów przebiegu korytarzy dróg ekspresowych: S12 i S74,
zgłoszone w okresie wstępnych konsultacji społecznych projektu pn:

„Droga ekspresowa S12 na odcinku Piotrków Trybunalski (A1) – Opoczno (gr. woj. łódzkiego i mazowieckiego) oraz droga ekspresowa S74 na odcinku Sulejów (S12) – gr. woj. łódzkiego i świętokrzyskiego"

340

Zgłaszający:

Imię i nazwisko lub nazwa firmy *) Franciszek Uniszewski

Adres *) P-ków Tryb.

Gmina *) .....

Treści wniosków, uwag, zastrzeżeń:

Ja niżej podpisany (a) oświadczam, że nie zgadzam się na żaden z przedstawionych mi na Konsultacjach Społecznych w dniu 15 lutego 2011 roku w Sulejowie, wariantów – korytarzy projektowanej drogi S12.

Jednocześnie w porozumieniu z innymi użytkownikami ogrodu R.O.D. Sahara w Kolonii Witów, załączam wydruk mapki jako Załącznik nr 1 z propozycją odcinka korytarza drogi S12 oznaczonego linią czarną ze znakiem „X"

Uzasadnienie mojej decyzji:

Proponowany przeze mnie przebieg drogi S12 jest tożsamościowy z wnioskami mieszkańców wsi Kolonia Witów, Witów, Kolonia Zalesice, Zalesice. Projekt zaprezentowany przez Arcadis obejmuje w korytarzu przedmiotowej drogi działki w Rodzinnym Ogrodzie Sahara w Kolonii Witów, którego jestem członkiem.

Ustawa o Rodzinnych Ogrodach Działkowych z 28.07.2005r. w rozdz. 1 art. 3 stanowi „ Spełniając pozytywną rolę w urbanistyce i ekosystemie miast i gmin, Ogrody Działkowe stanowią tereny zielone w rozumieniu innych ustaw, których funkcja polega w szczególności na przywracaniu społeczności i przyrodzie terenów zdegradowanych, ochronie środowiska przyrodniczego, kształtowaniu zdrowego otoczenia człowieka, pozytywnym wpływie na warunki ekologiczne w miastach, ochronie składników przyrody oraz poprawie warunków bytowych społeczności miejskich."

340

Ponadto w art.4 Ustawodawca stwierdza: „ Rodzinne Ogrody Działkowe są urządzeniami użyteczności publicznej, służącymi zaspokajaniu wypoczynkowych, rekreacyjnych i innych potrzeb socjalnych członków społeczności lokalnych, poprzez zapewnienie im powszechnego dostępu do terenów Rodzinnych Ogrodów Działkowych, oraz działek dających możliwość upraw ogrodniczych na własne potrzeby, a także podniesienie standardów ekologicznych otoczenia", a w art. 5 „ Rodzinne Ogrody Działkowe jako tereny zielone podlegają ochronie prawnej przewidzianej w przepisach o Ochronie gruntów rolnych i leśnych, a także w przepisach dot. Ochrony przyrody i ochrony środowiska

Ogród Działkowy Sahara zrzesza 361 rodzin. Są to tak jak ja mieszkańcy Piotrkowa Trybunalskiego, dla których działka jest jedyną oazą spokoju poza miastem. Dużą grupę stanowią emeryci prowadzący uprawę warzyw i owoców na potrzeby rodziny, co biorąc pod uwagę ich sytuację finansową ma duże znaczenie. Działka dla mnie i mojej rodziny jest również miejscem wypoczynku, rekreacji i realizacji zainteresowań. Tak jak większości działkowców pobyt na działce jest, z uwagi na sytuację finansową, substytutem wyjazdu na urlop razem z rodziną. Pozbawienie mnie możliwości korzystania z działki będzie więc krzywdzące. Ogród nasz jest miejscem integracji rodzin, pracy na rzecz zachowania i rozwoju terenów zielonych, a dla dzieci i seniorów terenem rekreacji.

Ogród nasz graniczy z drogami gminnymi od północy i zachodu. Ograniczenie go więc również od południa poprzez proponowany przebieg drogi S12 spowoduje w pewnym stopniu utratę wszystkich jego funkcji. Uważam, że przebieg korytarza sugerowany na załączonej mapie, pozwoli zachować istniejący stan. Ta propozycja nie zwiększa długości proponowanej przez Państwa drogi, oraz zachowuje jej wyprofilowanie, ponieważ jest lustrzanym odbiciem zielonej wersji korytarza przenoszących ją jedynie bardzie w kierunku południowo-wschodnim. Zaznaczyć chcę , że nie jestem przeciwnikiem budowy tej drogi. Mam jedynie na względzie zaproponowanie przebiegu tej trasy tak aby w jak najmniejszym stopniu była ze szkodą dla mnie.

Mając nadzieję na to, iż moje uwagi przyniosą pozytywne decyzję

Pozostaję z wyrazami szacunku

Piotrków Tryb. 20.02.21
(miejscowość, data)

Klimentyna Z.
(czytelny podpis zgłaszającego))*

**) dane obowiązkowe*

340

Informacje dodatkowe:

1. *Wniosek, uwagę, zastrzeżenie może złożyć zainteresowana osoba prawna lub fizyczna tylko w formie pisemnej, z wykorzystaniem niniejszego wzoru druku.*
2. *Bezwzględnie obowiązuje podpisanie wypełnionego druku. Wniosek, uwaga, zastrzeżenie złożone na druku bez podpisu nie będą rozpatrywane.*
3. *Wypełniony druk winien być złożony w terminie do 14 dni licząc od dnia przeprowadzonego spotkania informacyjnego w gminie właściwej dla wskazanego adresy zgłaszającego.*
4. *Wypełniony druk należy przesłać:*
   - *pocztą na adres:* ***ARCADIS Sp. z o.o.***
     Biuro Infrastruktury Drogowej w Radomiu,
     Al. J. Grzecznarowskiego 2
     26 – 600 RADOM
   - *faksem na nr :* ***48 363 07 81***
   - *mailem na adres:* *konsultacje.radom@arcadis.pl* , *dołączając skan wypełnionego druku .*

Załącznik Nr 1

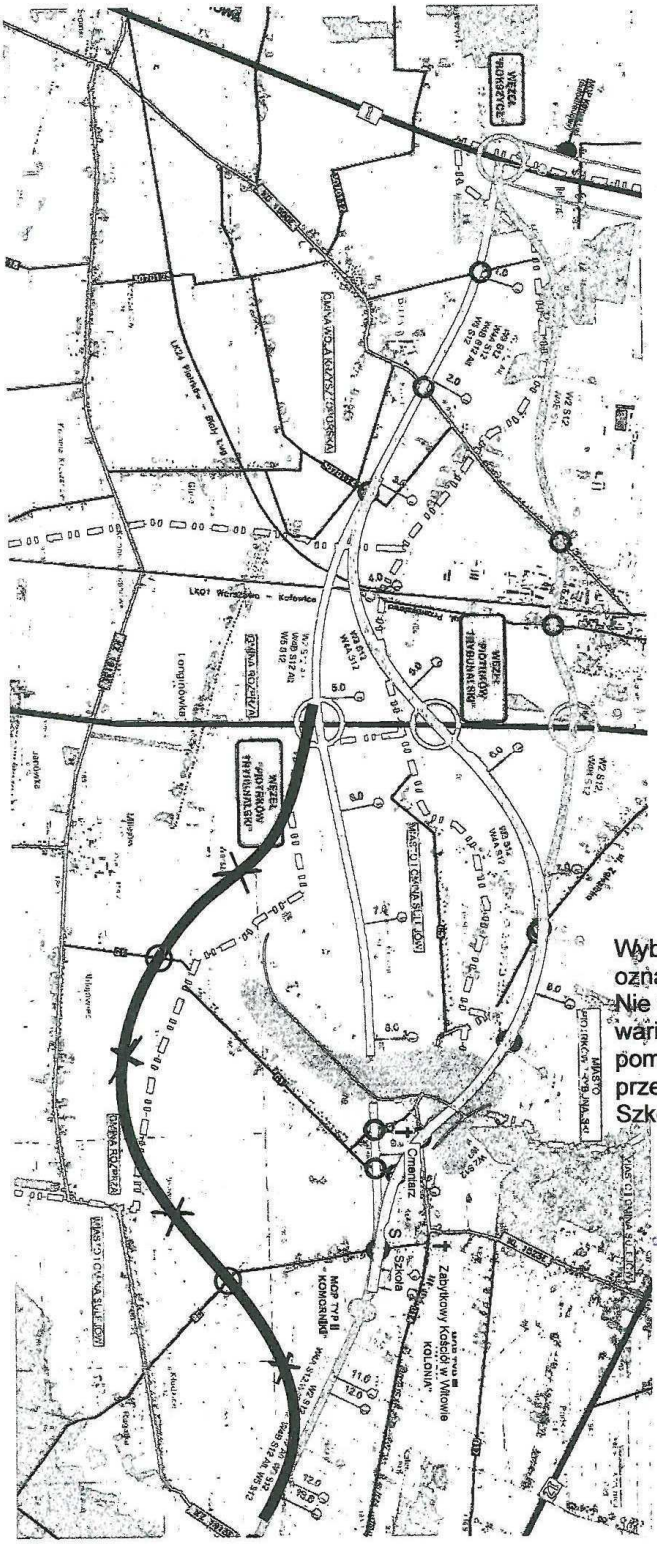

340

Wybieram wariant odcinka korytarza oznaczony czarną linią.
Nie wyrażam zgody na pozostałe warianty (zielony, niebieski, pomarańczowy) lub ich odcinki przechodzące na wysokości Szkoły Podstawowej w Witowie.

29.10.2021 [signature]

data i czytelny podpis

ARCADIS Sp. z o.o.
Biuro Infrastruktury Drogowej w Radomiu
WPŁYNĘŁO
dn. 24.02.2011 r.
L. dz. 91/47

WNIOSKI, UWAGI, ZASTRZEŻENIA

dotyczące wariantów przebiegu korytarzy dróg ekspresowych: S12 i S74,
zgłoszone w okresie wstępnych konsultacji społecznych projektu pn:

„Droga ekspresowa S12 na odcinku Piotrków Trybunalski (A1) – Opoczno (gr. woj. łódzkiego i mazowieckiego) oraz droga ekspresowa S74 na odcinku Sulejów (S12) – gr. woj. łódzkiego i świętokrzyskiego"

341

Zgłaszający:

Imię i nazwisko lub nazwa firmy *) Mamanna Szczepanik

Adres *) .....

Gmina *) Gdańsk Tyb

Treści wniosków, uwag, zastrzeżeń:

Ja niżej podpisany (a) oświadczam, że nie zgadzam się na żaden z przedstawionych mi na Konsultacjach Społecznych w dniu 15 lutego 2011 roku w Sulejowie, wariantów – korytarzy projektowanej drogi S12.

Jednocześnie w porozumieniu z innymi użytkownikami ogrodu R.O.D. Sahara w Kolonii Witów, załączam wydruk mapki jako Załącznik nr 1 z propozycją odcinka korytarza drogi S12 oznaczonego linią czarną ze znakiem „X"

Uzasadnienie mojej decyzji:

Proponowany przeze mnie przebieg drogi S12 jest tożsamościowy z wnioskami mieszkańców wsi Kolonia Witów, Witów, Kolonia Zalesice, Zalesice. Projekt zaprezentowany przez Arcadis obejmuje w korytarzu przedmiotowej drogi działki w Rodzinnym Ogrodzie Sahara w Kolonii Witów, którego jestem członkiem.

Ustawa o Rodzinnych Ogrodach Działkowych z 28.07.2005r. w rozdz. 1 art. 3 stanowi „ Spełniając pozytywną rolę w urbanistyce i ekosystemie miast i gmin, Ogrody Działkowe stanowią tereny zielone w rozumieniu innych ustaw, których funkcja polega w szczególności na przywracaniu społeczności i przyrodzie terenów zdegradowanych, ochronie środowiska przyrodniczego, kształtowaniu zdrowego otoczenia człowieka, pozytywnym wpływie na warunki ekologiczne w miastach, ochronie składników przyrody oraz poprawie warunków bytowych społeczności miejskich."

ARCADIS
Infrastruktura · Woda · Środowisko · Budownictwo

Strona 1 z 3

341

Ponadto w art.4 Ustawodawca stwierdza: „ Rodzinne Ogrody Działkowe są urządzeniami użyteczności publicznej, służącymi zaspokajaniu wypoczynkowych, rekreacyjnych i innych potrzeb socjalnych członków społeczności lokalnych, poprzez zapewnienie im powszechnego dostępu do terenów Rodzinnych Ogrodów Działkowych, oraz działek dających możliwość upraw ogrodniczych na własne potrzeby, a także podniesienie standardów ekologicznych otoczenia", a w art. 5 „ Rodzinne Ogrody Działkowe jako tereny zielone podlegają ochronie prawnej przewidzianej w przepisach o Ochronie gruntów rolnych i leśnych, a także w przepisach dot. Ochrony przyrody i ochrony środowiska

Ogród Działkowy Sahara zrzesza 361 rodzin. Są to tak jak ja mieszkańcy Piotrkowa Trybunalskiego, dla których działka jest jedyną oazą spokoju poza miastem. Dużą grupę stanowią emeryci prowadzący uprawę warzyw i owoców na potrzeby rodziny, co biorąc pod uwagę ich sytuację finansową ma duże znaczenie. Działka dla mnie i mojej rodziny jest również miejscem wypoczynku, rekreacji i realizacji zainteresowań. Tak jak większości działkowców pobyt na działce jest, z uwagi na sytuację finansową, substytutem wyjazdu na urlop razem z rodziną. Pozbawienie mnie możliwości korzystania z działki będzie więc krzywdzące. Ogród nasz jest miejscem integracji rodzin, pracy na rzecz zachowania i rozwoju terenów zielonych, a dla dzieci i seniorów terenem rekreacji.

Ogród nasz graniczy z drogami gminnymi od północy i zachodu. Ograniczenie go więc również od południa poprzez proponowany przebieg drogi S12 spowoduje w pewnym stopniu utratę wszystkich jego funkcji. Uważam, że przebieg korytarza sugerowany na załączonej mapie, pozwoli zachować istniejący stan. Ta propozycja nie zwiększa długości proponowanej przez Państwa drogi, oraz zachowuje jej wyprofilowanie, ponieważ jest lustrzanym odbiciem zielonej wersji korytarza przenoszących ją jedynie bardzie w kierunku południowo-wschodnim. Zaznaczyć chcę , że nie jestem przeciwnikiem budowy tej drogi. Mam jedynie na względzie zaproponowanie przebiegu tej trasy tak aby w jak najmniejszym stopniu była ze szkodą dla mnie.

Mając nadzieję na to, iż moje uwagi przyniosą pozytywne decyzję

Pozostaję z wyrazami szacunku

Piotrków Tryb. 22.02.2011
(miejscowość, data)

(czytelny podpis zgłaszającego))*

*) *dane obowiązkowe*

341

Informacje dodatkowe:

1. *Wniosek, uwagę, zastrzeżenie może złożyć zainteresowana osoba prawna lub fizyczna tylko w formie pisemnej, z wykorzystaniem niniejszego wzoru druku.*
2. *Bezwzględnie obowiązuje podpisanie wypełnionego druku. Wniosek, uwaga, zastrzeżenie złożone na druku bez podpisu nie będą rozpatrywane.*
3. *Wypełniony druk winien być złożony w terminie do 14 dni licząc od dnia przeprowadzonego spotkania informacyjnego w gminie właściwej dla wskazanego adresy zgłaszającego.*
4. *Wypełniony druk należy przesłać:*
   - *pocztą na adres:* ***ARCADIS Sp. z o.o.***
     Biuro Infrastruktury Drogowej w Radomiu,
     Al. J. Grzecznarowskiego 2
     26 – 600 RADOM
   - *faksem na nr :* ***48 363 07 81***
   - *mailem na adres:* *konsultacje.radom@arcadis.pl* , *dołączając skan wypełnionego druku .*

Załącznik Nr 1

341

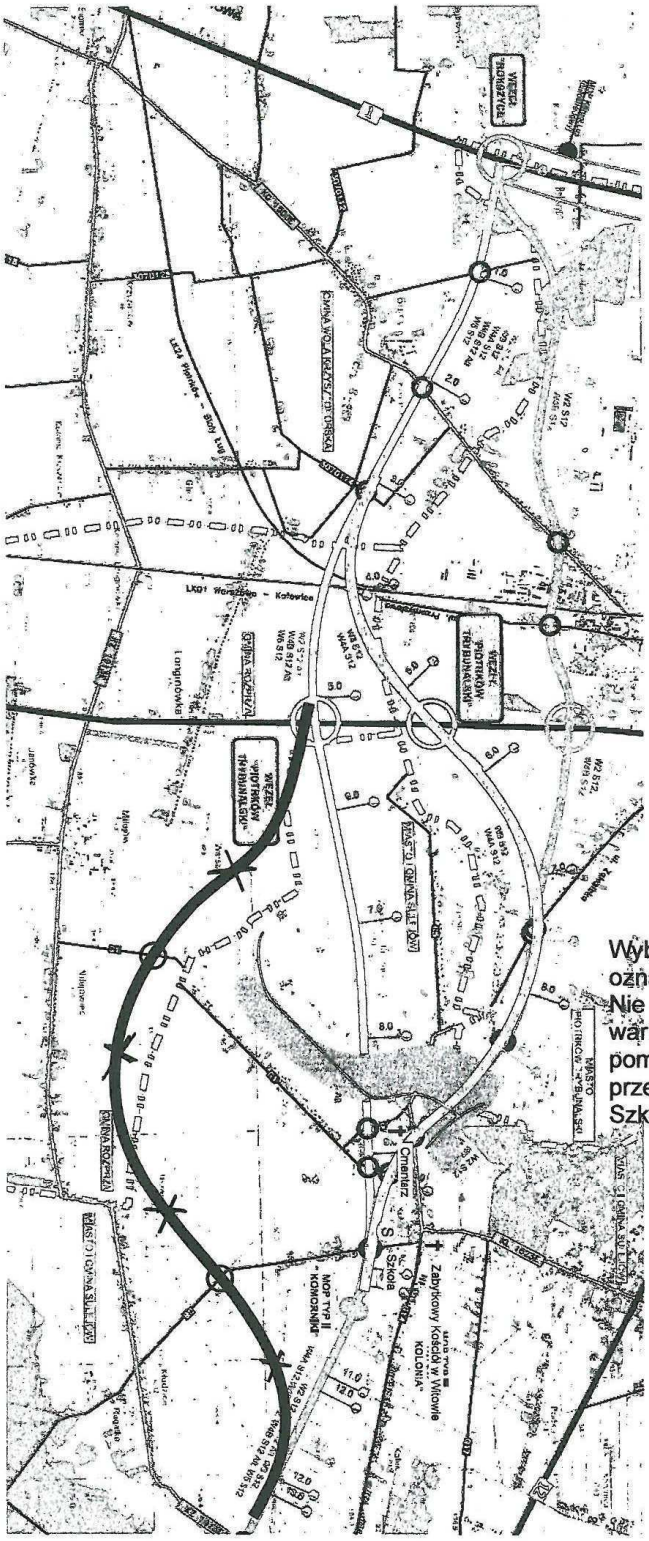

Wybieram wariant odcinka korytarza oznaczony czarną linią.
Nie wyrażam zgody na pozostałe warianty (zielony, niebieski, pomarańczowy) lub ich odcinki przechodzące na wysokości Szkoły Podstawowej w Witowie.

22.07.2011 [signature]

data i czytelny podpis

ARCADIS Sp. z o.o.
Biuro Infrastruktury Drogowej w Radomiu
WPŁYNĘŁO
dn. 24.02.2011
L. dz. 9148

WNIOSKI, UWAGI, ZASTRZEŻENIA

dotyczące wariantów przebiegu korytarzy dróg ekspresowych: S12 i S74,
zgłoszone w okresie wstępnych konsultacji społecznych projektu pn:

„Droga ekspresowa S12 na odcinku Piotrków Trybunalski (A1) – Opoczno (gr. woj. łódzkiego i mazowieckiego) oraz droga ekspresowa S74 na odcinku Sulejów (S12) – gr. woj. łódzkiego i świętokrzyskiego"

342

Zgłaszający:

Imię i nazwisko lub nazwa firmy *) Daniel Gołygocoski

Adres *)

Gmina *) Piotrkowo Tryb.

Treści wniosków, uwag, zastrzeżeń:

Ja niżej podpisany (a) oświadczam, że nie zgadzam się na żaden z przedstawionych mi na Konsultacjach Społecznych w dniu 15 lutego 2011 roku w Sulejowie, wariantów – korytarzy projektowanej drogi S12.

Jednocześnie w porozumieniu z innymi użytkownikami ogrodu R.O.D. Sahara w Kolonii Witów, załączam wydruk mapki jako Załącznik nr 1 z propozycją odcinka korytarza drogi S12 oznaczonego linią czarną ze znakiem „X"

Uzasadnienie mojej decyzji:

Proponowany przeze mnie przebieg drogi S12 jest tożsamościowy z wnioskami mieszkańców wsi Kolonia Witów, Witów, Kolonia Zalesice, Zalesice. Projekt zaprezentowany przez Arcadis obejmuje w korytarzu przedmiotowej drogi działki w Rodzinnym Ogrodzie Sahara w Kolonii Witów, którego jestem członkiem.

Ustawa o Rodzinnych Ogrodach Działkowych z 28.07.2005r. w rozdz. 1 art. 3 stanowi „ Spełniając pozytywną rolę w urbanistyce i ekosystemie miast i gmin, Ogrody Działkowe stanowią tereny zielone w rozumieniu innych ustaw, których funkcja polega w szczególności na przywracaniu społeczności i przyrodzie terenów zdegradowanych, ochronie środowiska przyrodniczego, kształtowaniu zdrowego otoczenia człowieka, pozytywnym wpływie na warunki ekologiczne w miastach, ochronie składników przyrody oraz poprawie warunków bytowych społeczności miejskich."

342

Ponadto w art.4 Ustawodawca stwierdza: „ Rodzinne Ogrody Działkowe są urządzeniami użyteczności publicznej, służącymi zaspokajaniu wypoczynkowych, rekreacyjnych i innych potrzeb socjalnych członków społeczności lokalnych, poprzez zapewnienie im powszechnego dostępu do terenów Rodzinnych Ogrodów Działkowych, oraz działek dających możliwość upraw ogrodniczych na własne potrzeby, a także podniesienie standardów ekologicznych otoczenia", a w art. 5 „ Rodzinne Ogrody Działkowe jako tereny zielone podlegają ochronie prawnej przewidzianej w przepisach o Ochronie gruntów rolnych i leśnych, a także w przepisach dot. Ochrony przyrody i ochrony środowiska

Ogród Działkowy Sahara zrzesza 361 rodzin. Są to tak jak ja mieszkańcy Piotrkowa Trybunalskiego, dla których działka jest jedyną oazą spokoju poza miastem. Dużą grupę stanowią emeryci prowadzący uprawę warzyw i owoców na potrzeby rodziny, co biorąc pod uwagę ich sytuację finansową ma duże znaczenie. Działka dla mnie i mojej rodziny jest również miejscem wypoczynku, rekreacji i realizacji zainteresowań. Tak jak większości działkowców pobyt na działce jest, z uwagi na sytuację finansową, substytutem wyjazdu na urlop razem z rodziną. Pozbawienie mnie możliwości korzystania z działki będzie więc krzywdzące. Ogród nasz jest miejscem integracji rodzin, pracy na rzecz zachowania i rozwoju terenów zielonych, a dla dzieci i seniorów terenem rekreacji.

Ogród nasz graniczy z drogami gminnymi od północy i zachodu. Ograniczenie go więc również od południa poprzez proponowany przebieg drogi S12 spowoduje w pewnym stopniu utratę wszystkich jego funkcji. Uważam, że przebieg korytarza sugerowany na załączonej mapie, pozwoli zachować istniejący stan. Ta propozycja nie zwiększa długości proponowanej przez Państwa drogi, oraz zachowuje jej wyprofilowanie, ponieważ jest lustrzanym odbiciem zielonej wersji korytarza przenoszących ją jedynie bardzie w kierunku południowo-wschodnim. Zaznaczyć chcę , że nie jestem przeciwnikiem budowy tej drogi. Mam jedynie na względzie zaproponowanie przebiegu tej trasy tak aby w jak najmniejszym stopniu była ze szkodą dla mnie.

Mając nadzieję na to, iż moje uwagi przyniosą pozytywne decyzję

Pozostaję z wyrazami szacunku

Piotrków Tryb. 23.02.11 (miejscowość, data)

Daniel Gołygowski (czytelny podpis zgłaszającego*)

*) dane obowiązkowe

342

Informacje dodatkowe:

1. *Wniosek, uwagę, zastrzeżenie może złożyć zainteresowana osoba prawna lub fizyczna tylko w formie pisemnej, z wykorzystaniem niniejszego wzoru druku.*
2. *Bezwzględnie obowiązuje podpisanie wypełnionego druku. Wniosek, uwaga, zastrzeżenie złożone na druku bez podpisu nie będą rozpatrywane.*
3. *Wypełniony druk winien być złożony w terminie do 14 dni licząc od dnia przeprowadzonego spotkania informacyjnego w gminie właściwej dla wskazanego adresy zgłaszającego.*
4. *Wypełniony druk należy przesłać:*
   - *pocztą na adres:* ***ARCADIS Sp. z o.o.***
     Biuro Infrastruktury Drogowej w Radomiu,
     Al. J. Grzecznarowskiego 2
     26 – 600 RADOM
   - *faksem na nr :* ***48 363 07 81***
   - *mailem na adres:* konsultacje.radom@arcadis.pl , *dołączając skan wypełnionego druku .*

Załącznik Nr 1

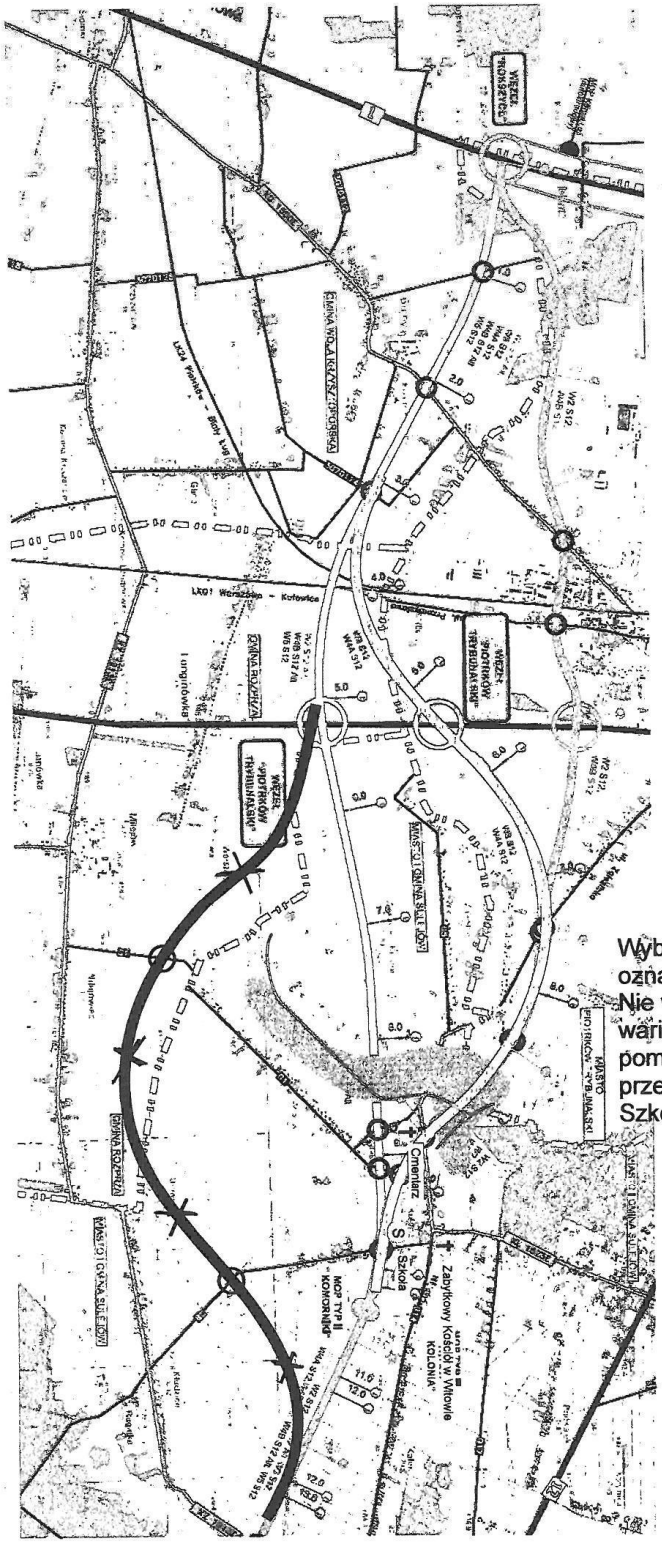

342

Wybieram wariant odcinka korytarza oznaczony czarną linią.
Nie wyrażam zgody na pozostałe warianty (zielony, niebieski, pomarańczowy) lub ich odcinki przechodzące na wysokości Szkoły Podstawowej w Witowie.

23.02.11. Daniel Gołyszewski

data i czytelny podpis

Biuro Infrastruktury Drogowej w Radomiu
WPŁYNĘŁO
dn. 24.02.2011r
L. dz. 91/49

WNIOSKI, UWAGI, ZASTRZEŻENIA

dotyczące wariantów przebiegu korytarzy dróg ekspresowych: S12 i S74,
zgłoszone w okresie wstępnych konsultacji społecznych projektu pn:

„Droga ekspresowa S12 na odcinku Piotrków Trybunalski (A1) – Opoczno (gr. woj. łódzkiego i mazowieckiego) oraz droga ekspresowa S74 na odcinku Sulejów (S12) – gr. woj. łódzkiego i świętokrzyskiego"

343

Zgłaszający:

Imię i nazwisko lub nazwa firmy *) Tomasz Mintele

Adres *) .....

Gmina *) Piotrków Tryb.

Treści wniosków, uwag, zastrzeżeń:

Ja niżej podpisany (a) oświadczam, że nie zgadzam się na żaden z przedstawionych mi na Konsultacjach Społecznych w dniu 15 lutego 2011 roku w Sulejowie, wariantów – korytarzy projektowanej drogi S12.

Jednocześnie w porozumieniu z innymi użytkownikami ogrodu R.O.D. Sahara w Kolonii Witów, załączam wydruk mapki jako Załącznik nr 1 z propozycją odcinka korytarza drogi S12 oznaczonego linią czarną ze znakiem „X"

Uzasadnienie mojej decyzji:

Proponowany przeze mnie przebieg drogi S12 jest tożsamościowy z wnioskami mieszkańców wsi Kolonia Witów, Witów, Kolonia Zalesice, Zalesice. Projekt zaprezentowany przez Arcadis obejmuje w korytarzu przedmiotowej drogi działki w Rodzinnym Ogrodzie Sahara w Kolonii Witów, którego jestem członkiem.

Ustawa o Rodzinnych Ogrodach Działkowych z 28.07.2005r. w rozdz. 1 art. 3 stanowi „ Spełniając pozytywną rolę w urbanistyce i ekosystemie miast i gmin, Ogrody Działkowe stanowią tereny zielone w rozumieniu innych ustaw, których funkcja polega w szczególności na przywracaniu społeczności i przyrodzie terenów zdegradowanych, ochronie środowiska przyrodniczego, kształtowaniu zdrowego otoczenia człowieka, pozytywnym wpływie na warunki ekologiczne w miastach, ochronie składników przyrody oraz poprawie warunków bytowych społeczności miejskich."

ARCADIS
Infrastruktura · Woda · Środowisko · Budownictwo

Strona 1 z 3

343

Ponadto w art.4 Ustawodawca stwierdza: „ Rodzinne Ogrody Działkowe są urządzeniami użyteczności publicznej, służącymi zaspokajaniu wypoczynkowych, rekreacyjnych i innych potrzeb socjalnych członków społeczności lokalnych, poprzez zapewnienie im powszechnego dostępu do terenów Rodzinnych Ogrodów Działkowych, oraz działek dających możliwość upraw ogrodniczych na własne potrzeby, a także podniesienie standardów ekologicznych otoczenia", a w art. 5 „ Rodzinne Ogrody Działkowe jako tereny zielone podlegają ochronie prawnej przewidzianej w przepisach o Ochronie gruntów rolnych i leśnych, a także w przepisach dot. Ochrony przyrody i ochrony środowiska

Ogród Działkowy Sahara zrzesza 361 rodzin. Są to tak jak ja mieszkańcy Piotrkowa Trybunalskiego, dla których działka jest jedyną oazą spokoju poza miastem. Dużą grupę stanowią emeryci prowadzący uprawę warzyw i owoców na potrzeby rodziny, co biorąc pod uwagę ich sytuację finansową ma duże znaczenie. Działka dla mnie i mojej rodziny jest również miejscem wypoczynku, rekreacji i realizacji zainteresowań. Tak jak większości działkowców pobyt na działce jest, z uwagi na sytuację finansową, substytutem wyjazdu na urlop razem z rodziną. Pozbawienie mnie możliwości korzystania z działki będzie więc krzywdzące. Ogród nasz jest miejscem integracji rodzin, pracy na rzecz zachowania i rozwoju terenów zielonych, a dla dzieci i seniorów terenem rekreacji.

Ogród nasz graniczy z drogami gminnymi od północy i zachodu. Ograniczenie go więc również od południa poprzez proponowany przebieg drogi S12 spowoduje w pewnym stopniu utratę wszystkich jego funkcji. Uważam, że przebieg korytarza sugerowany na załączonej mapie, pozwoli zachować istniejący stan. Ta propozycja nie zwiększa długości proponowanej przez Państwa drogi, oraz zachowuje jej wyprofilowanie, ponieważ jest lustrzanym odbiciem zielonej wersji korytarza przenoszących ją jedynie bardzie w kierunku południowo-wschodnim. Zaznaczyć chcę , że nie jestem przeciwnikiem budowy tej drogi. Mam jedynie na względzie zaproponowanie przebiegu tej trasy tak aby w jak najmniejszym stopniu była ze szkodą dla mnie.

Mając nadzieję na to, iż moje uwagi przyniosą pozytywne decyzję

Pozostaję z wyrazami szacunku

22.02.2008 Piotrków Tryb. Tomasz Mikołajczyk

(miejscowość, data) (czytelny podpis zgłaszającego)*)

*) dane obowiązkowe

343

Informacje dodatkowe:

1. *Wniosek, uwagę, zastrzeżenie może złożyć zainteresowana osoba prawna lub fizyczna tylko w formie pisemnej, z wykorzystaniem niniejszego wzoru druku.*
2. *Bezwzględnie obowiązuje podpisanie wypełnionego druku. Wniosek, uwaga, zastrzeżenie złożone na druku bez podpisu nie będą rozpatrywane.*
3. *Wypełniony druk winien być złożony w terminie do 14 dni licząc od dnia przeprowadzonego spotkania informacyjnego w gminie właściwej dla wskazanego adresy zgłaszającego.*
4. *Wypełniony druk należy przesłać:*
   - *pocztą na adres:* ***ARCADIS Sp. z o.o.***
     Biuro Infrastruktury Drogowej w Radomiu,
     Al. J. Grzecznarowskiego 2
     26 – 600 RADOM
   - *faksem na nr :* ***48 363 07 81***
   - *mailem na adres:* *konsultacje.radom@arcadis.pl* , *dołączając skan wypełnionego druku .*

Załącznik Nr 1

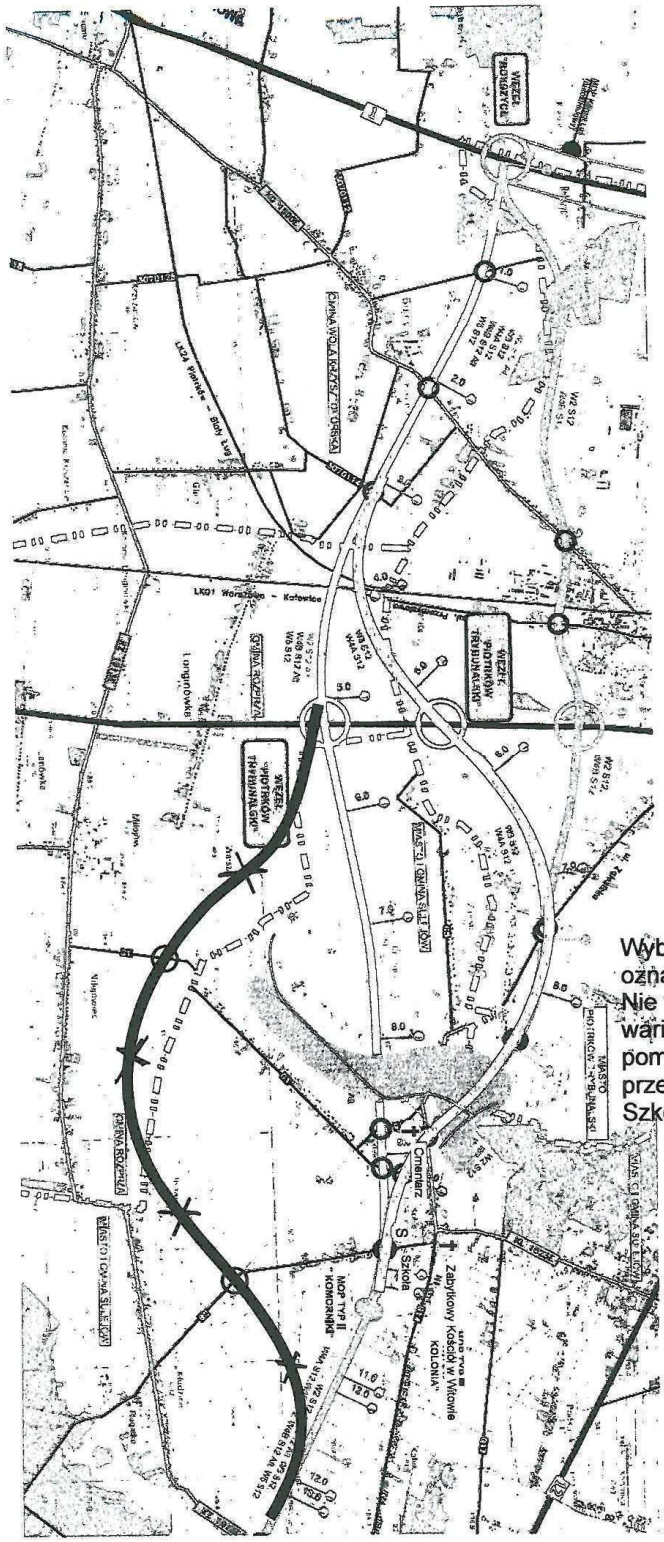

343

Wybieram wariant odcinka korytarza oznaczony czarną linią.
Nie wyrażam zgody na pozostałe warianty (zielony, niebieski, pomarańczowy) lub ich odcinki przechodzące na wysokości Szkoły Podstawowej w Witowie.

22 czerwca [illegible]
data i czytelny podpis

ARCADIS Sp. z o.o.
Biuro Infrastruktury Drogowej w Radomiu
WPŁYNĘŁO
dn. 24.02.2011r.
L. dz. 911/50

WNIOSKI, UWAGI, ZASTRZEŻENIA

dotyczące wariantów przebiegu korytarzy dróg ekspresowych: S12 i S74,
zgłoszone w okresie wstępnych konsultacji społecznych projektu pn:

„Droga ekspresowa S12 na odcinku Piotrków Trybunalski (A1) – Opoczno (gr. woj. łódzkiego i mazowieckiego) oraz droga ekspresowa S74 na odcinku Sulejów (S12) – gr. woj. łódzkiego i świętokrzyskiego"

344

Zgłaszający:

Imię i nazwisko lub nazwa firmy *) ...Józef Krawczyński...

Adres *) .....

Gmina *) ...Piotrków...

Treści wniosków, uwag, zastrzeżeń:

Ja niżej podpisany (a) oświadczam, że nie zgadzam się na żaden z przedstawionych mi na Konsultacjach Społecznych w dniu 15 lutego 2011 roku w Sulejowie, wariantów – korytarzy projektowanej drogi S12.

Jednocześnie w porozumieniu z innymi użytkownikami ogrodu R.O.D. Sahara w Kolonii Witów, załączam wydruk mapki jako Załącznik nr 1 z propozycją odcinka korytarza drogi S12 oznaczonego linią czarną ze znakiem „X"

Uzasadnienie mojej decyzji:

Proponowany przeze mnie przebieg drogi S12 jest tożsamościowy z wnioskami mieszkańców wsi Kolonia Witów, Witów, Kolonia Zalesice, Zalesice. Projekt zaprezentowany przez Arcadis obejmuje w korytarzu przedmiotowej drogi działki w Rodzinnym Ogrodzie Sahara w Kolonii Witów, którego jestem członkiem.

Ustawa o Rodzinnych Ogrodach Działkowych z 28.07.2005r. w rozdz. 1 art. 3 stanowi „ Spełniając pozytywną rolę w urbanistyce i ekosystemie miast i gmin, Ogrody Działkowe stanowią tereny zielone w rozumieniu innych ustaw, których funkcja polega w szczególności na przywracaniu społeczności i przyrodzie terenów zdegradowanych, ochronie środowiska przyrodniczego, kształtowaniu zdrowego otoczenia człowieka, pozytywnym wpływie na warunki ekologiczne w miastach, ochronie składników przyrody oraz poprawie warunków bytowych społeczności miejskich."

344

Ponadto w art.4 Ustawodawca stwierdza: „ Rodzinne Ogrody Działkowe są urządzeniami użyteczności publicznej, służącymi zaspokajaniu wypoczynkowych, rekreacyjnych i innych potrzeb socjalnych członków społeczności lokalnych, poprzez zapewnienie im powszechnego dostępu do terenów Rodzinnych Ogrodów Działkowych, oraz działek dających możliwość upraw ogrodniczych na własne potrzeby, a także podniesienie standardów ekologicznych otoczenia", a w art. 5 „ Rodzinne Ogrody Działkowe jako tereny zielone podlegają ochronie prawnej przewidzianej w przepisach o Ochronie gruntów rolnych i leśnych, a także w przepisach dot. Ochrony przyrody i ochrony środowiska

Ogród Działkowy Sahara zrzesza 361 rodzin. Są to tak jak ja mieszkańcy Piotrkowa Trybunalskiego, dla których działka jest jedyną oazą spokoju poza miastem. Dużą grupę stanowią emeryci prowadzący uprawę warzyw i owoców na potrzeby rodziny, co biorąc pod uwagę ich sytuację finansową ma duże znaczenie. Działka dla mnie i mojej rodziny jest również miejscem wypoczynku, rekreacji i realizacji zainteresowań. Tak jak większości działkowców pobyt na działce jest, z uwagi na sytuację finansową, substytutem wyjazdu na urlop razem z rodziną. Pozbawienie mnie możliwości korzystania z działki będzie więc krzywdzące. Ogród nasz jest miejscem integracji rodzin, pracy na rzecz zachowania i rozwoju terenów zielonych, a dla dzieci i seniorów terenem rekreacji.

Ogród nasz graniczy z drogami gminnymi od północy i zachodu. Ograniczenie go więc również od południa poprzez proponowany przebieg drogi S12 spowoduje w pewnym stopniu utratę wszystkich jego funkcji. Uważam, że przebieg korytarza sugerowany na załączonej mapie, pozwoli zachować istniejący stan. Ta propozycja nie zwiększa długości proponowanej przez Państwa drogi, oraz zachowuje jej wyprofilowanie, ponieważ jest lustrzanym odbiciem zielonej wersji korytarza przenoszących ją jedynie bardzie w kierunku południowo-wschodnim. Zaznaczyć chcę , że nie jestem przeciwnikiem budowy tej drogi. Mam jedynie na względzie zaproponowanie przebiegu tej trasy tak aby w jak najmniejszym stopniu była ze szkodą dla mnie.

Mając nadzieję na to, iż moje uwagi przyniosą pozytywne decyzję

Pozostaję z wyrazami szacunku

23.02.2014 — *(miejscowość, data)*

Józef Kwiecyński — *(czytelny podpis zgłaszającego)*)*

**) dane obowiązkowe*

344

Informacje dodatkowe:

1. *Wniosek, uwagę, zastrzeżenie może złożyć zainteresowana osoba prawna lub fizyczna tylko w formie pisemnej, z wykorzystaniem niniejszego wzoru druku.*
2. *Bezwzględnie obowiązuje podpisanie wypełnionego druku. Wniosek, uwaga, zastrzeżenie złożone na druku bez podpisu nie będą rozpatrywane.*
3. *Wypełniony druk winien być złożony w terminie do 14 dni licząc od dnia przeprowadzonego spotkania informacyjnego w gminie właściwej dla wskazanego adresy zgłaszającego.*
4. *Wypełniony druk należy przesłać:*
   - *pocztą na adres:* ***ARCADIS Sp. z o.o.***
     Biuro Infrastruktury Drogowej w Radomiu,
     Al. J. Grzecznarowskiego 2
     26 – 600 RADOM
   - *faksem na nr :* ***48 363 07 81***
   - *mailem na adres:* *konsultacje.radom@arcadis.pl* , *dołączając skan wypełnionego druku .*

Załącznik Nr 1

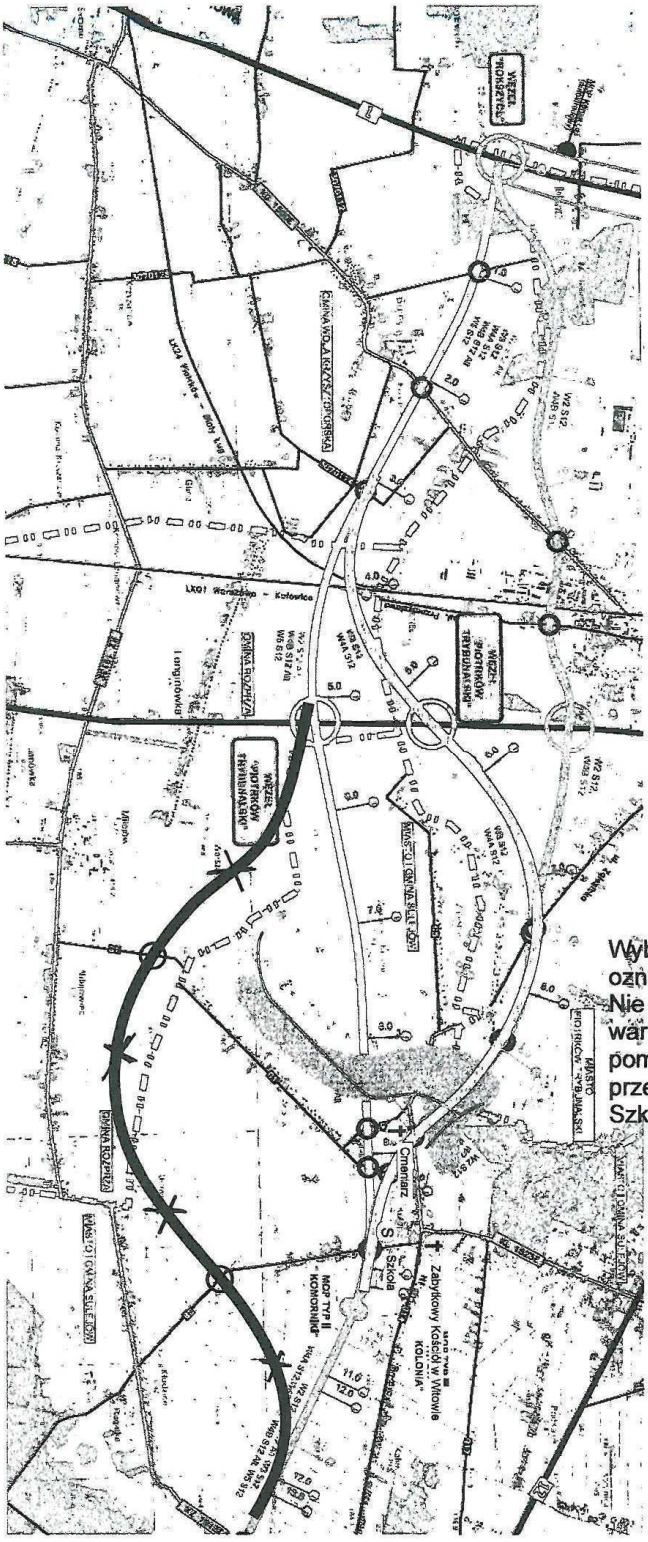

344

Wybieram wariant odcinka korytarza oznaczony czarną linią.
Nie wyrażam zgody na pozostałe warianty (zielony, niebieski, pomarańczowy) lub ich odcinki przechodzące na wysokości Szkoły Podstawowej w Witowie.

.....
data i czytelny podpis

Józef Kwaczyński

ARCADIS Sp. z o.o.
Biuro Infrastruktury Drogowej w Radomiu
WPŁYNĘŁO
dn. 24.02.2011 r.
L. dz. 3115/1

WNIOSKI, UWAGI, ZASTRZEŻENIA

dotyczące wariantów przebiegu korytarzy dróg ekspresowych: S12 i S74,
zgłoszone w okresie wstępnych konsultacji społecznych projektu pn:

„Droga ekspresowa S12 na odcinku Piotrków Trybunalski (A1) – Opoczno (gr. woj. łódzkiego i mazowieckiego) oraz droga ekspresowa S74 na odcinku Sulejów (S12) – gr. woj. łódzkiego i świętokrzyskiego"

345

Zgłaszający:

Imię i nazwisko lub nazwa firmy *) ...Kaczmarek Rafał.....

Adres *) .....

Gmina *) ...Grotników Duży.....

Treści wniosków, uwag, zastrzeżeń:

Ja niżej podpisany (a) oświadczam, że nie zgadzam się na żaden z przedstawionych mi na Konsultacjach Społecznych w dniu 15 lutego 2011 roku w Sulejowie, wariantów – korytarzy projektowanej drogi S12.

Jednocześnie w porozumieniu z innymi użytkownikami ogrodu R.O.D. Sahara w Kolonii Witów, załączam wydruk mapki jako Załącznik nr 1 z propozycją odcinka korytarza drogi S12 oznaczonego linią czarną ze znakiem „X"

Uzasadnienie mojej decyzji:

Proponowany przeze mnie przebieg drogi S12 jest tożsamościowy z wnioskami mieszkańców wsi Kolonia Witów, Witów, Kolonia Zalesice, Zalesice. Projekt zaprezentowany przez Arcadis obejmuje w korytarzu przedmiotowej drogi działki w Rodzinnym Ogrodzie Sahara w Kolonii Witów, którego jestem członkiem.

Ustawa o Rodzinnych Ogrodach Działkowych z 28.07.2005r. w rozdz. 1 art. 3 stanowi „ Spełniając pozytywną rolę w urbanistyce i ekosystemie miast i gmin, Ogrody Działkowe stanowią tereny zielone w rozumieniu innych ustaw, których funkcja polega w szczególności na przywracaniu społeczności i przyrodzie terenów zdegradowanych, ochronie środowiska przyrodniczego, kształtowaniu zdrowego otoczenia człowieka, pozytywnym wpływie na warunki ekologiczne w miastach, ochronie składników przyrody oraz poprawie warunków bytowych społeczności miejskich."

345

Ponadto w art.4 Ustawodawca stwierdza: „ Rodzinne Ogrody Działkowe są urządzeniami użyteczności publicznej, służącymi zaspokajaniu wypoczynkowych, rekreacyjnych i innych potrzeb socjalnych członków społeczności lokalnych, poprzez zapewnienie im powszechnego dostępu do terenów Rodzinnych Ogrodów Działkowych, oraz działek dających możliwość upraw ogrodniczych na własne potrzeby, a także podniesienie standardów ekologicznych otoczenia", a w art. 5 „ Rodzinne Ogrody Działkowe jako tereny zielone podlegają ochronie prawnej przewidzianej w przepisach o Ochronie gruntów rolnych i leśnych, a także w przepisach dot. Ochrony przyrody i ochrony środowiska

Ogród Działkowy Sahara zrzesza 361 rodzin. Są to tak jak ja mieszkańcy Piotrkowa Trybunalskiego, dla których działka jest jedyną oazą spokoju poza miastem. Dużą grupę stanowią emeryci prowadzący uprawę warzyw i owoców na potrzeby rodziny, co biorąc pod uwagę ich sytuację finansową ma duże znaczenie. Działka dla mnie i mojej rodziny jest również miejscem wypoczynku, rekreacji i realizacji zainteresowań. Tak jak większości działkowców pobyt na działce jest, z uwagi na sytuację finansową, substytutem wyjazdu na urlop razem z rodziną. Pozbawienie mnie możliwości korzystania z działki będzie więc krzywdzące. Ogród nasz jest miejscem integracji rodzin, pracy na rzecz zachowania i rozwoju terenów zielonych, a dla dzieci i seniorów terenem rekreacji.

Ogród nasz graniczy z drogami gminnymi od północy i zachodu. Ograniczenie go więc również od południa poprzez proponowany przebieg drogi S12 spowoduje w pewnym stopniu utratę wszystkich jego funkcji. Uważam, że przebieg korytarza sugerowany na załączonej mapie, pozwoli zachować istniejący stan. Ta propozycja nie zwiększa długości proponowanej przez Państwa drogi, oraz zachowuje jej wyprofilowanie, ponieważ jest lustrzanym odbiciem zielonej wersji korytarza przenoszących ją jedynie bardzie w kierunku południowo-wschodnim. Zaznaczyć chcę , że nie jestem przeciwnikiem budowy tej drogi. Mam jedynie na względzie zaproponowanie przebiegu tej trasy tak aby w jak najmniejszym stopniu była ze szkodą dla mnie.

Mając nadzieję na to, iż moje uwagi przyniosą pozytywne decyzję

Pozostaję z wyrazami szacunku

Piotrków Tryb. 23.02.2011 — *(miejscowość, data)*

Rafał Kaczmarek — *(czytelny podpis zgłaszającego)*)*

**) dane obowiązkowe*

345

Informacje dodatkowe:

1. *Wniosek, uwagę, zastrzeżenie może złożyć zainteresowana osoba prawna lub fizyczna tylko w formie pisemnej, z wykorzystaniem niniejszego wzoru druku.*
2. *Bezwzględnie obowiązuje podpisanie wypełnionego druku. Wniosek, uwaga, zastrzeżenie złożone na druku bez podpisu nie będą rozpatrywane.*
3. *Wypełniony druk winien być złożony w terminie do 14 dni licząc od dnia przeprowadzonego spotkania informacyjnego w gminie właściwej dla wskazanego adresy zgłaszającego.*
4. *Wypełniony druk należy przesłać:*
   - *pocztą na adres:* ***ARCADIS Sp. z o.o.***
     Biuro Infrastruktury Drogowej w Radomiu,
     Al. J. Grzecznarowskiego 2
     26 – 600 RADOM
   - *faksem na nr :* ***48 363 07 81***
   - *mailem na adres:* *konsultacje.radom@arcadis.pl* , *dołączając skan wypełnionego druku .*

Załącznik Nr 1

345

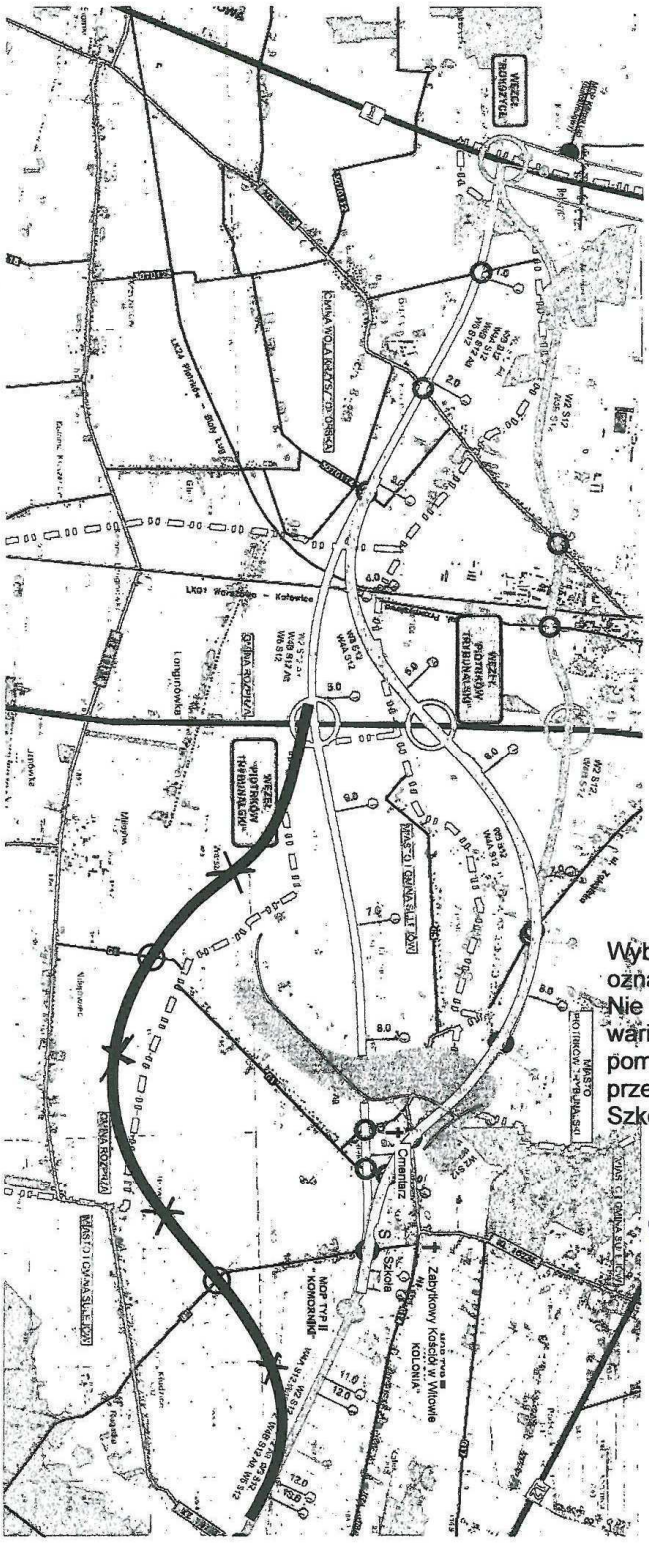

Wybieram wariant odcinka korytarza oznaczony czarną linią.
Nie wyrażam zgody na pozostałe warianty (zielony, niebieski, pomarańczowy) lub ich odcinki przechodzące na wysokości Szkoły Podstawowej w Witowie.

.....
data i czytelny podpis

ARCADIS Sp. z o.o.
Biuro Infrastruktury Drogowej w Radomiu
WPŁYNĘŁO
dn. 24.02.2011 r.
L. dz. 9152

57

WNIOSKI, UWAGI, ZASTRZEŻENIA

346

dotyczące wariantów przebiegu korytarzy dróg ekspresowych: S12 i S74, zgłoszone w okresie wstępnych konsultacji społecznych projektu pn:

„Droga ekspresowa S12 na odcinku Piotrków Trybunalski (A1) – Opoczno (gr. woj. łódzkiego i mazowieckiego) oraz droga ekspresowa S74 na odcinku Sulejów (S12) – gr. woj. łódzkiego i świętokrzyskiego"

Zgłaszający:

Imię i nazwisko lub nazwa firmy *) KRZYSZTOF GATAS

Adres *) .....

Gmina *) SULEJOW

Treści wniosków, uwag, zastrzeżeń:

Ja niżej podpisany (a) oświadczam, że nie zgadzam się na żaden z przedstawionych mi na Konsultacjach Społecznych w dniu 15 lutego 2011 roku w Sulejowie, wariantów – korytarzy projektowanej drogi S12.

Jednocześnie w porozumieniu z innymi użytkownikami ogrodu R.O.D. Sahara w Kolonii Witów, załączam wydruk mapki jako Załącznik nr 1 z propozycją odcinka korytarza drogi S12 oznaczonego linią czarną ze znakiem „X"

Uzasadnienie mojej decyzji:

Proponowany przeze mnie przebieg drogi S12 jest tożsamościowy z wnioskami mieszkańców wsi Kolonia Witów, Witów, Kolonia Zalesice, Zalesice. Projekt zaprezentowany przez Arcadis obejmuje w korytarzu przedmiotowej drogi działki w Rodzinnym Ogrodzie Sahara w Kolonii Witów, którego jestem członkiem.

Ustawa o Rodzinnych Ogrodach Działkowych z 28.07.2005r. w rozdz. 1 art. 3 stanowi „ Spełniając pozytywną rolę w urbanistyce i ekosystemie miast i gmin, Ogrody Działkowe stanowią tereny zielone w rozumieniu innych ustaw, których funkcja polega w szczególności na przywracaniu społeczności i przyrodzie terenów zdegradowanych, ochronie środowiska przyrodniczego, kształtowaniu zdrowego otoczenia człowieka, pozytywnym wpływie na warunki ekologiczne w miastach, ochronie składników przyrody oraz poprawie warunków bytowych społeczności miejskich."

346

Ponadto w art.4 Ustawodawca stwierdza: „ Rodzinne Ogrody Działkowe są urządzeniami użyteczności publicznej, służącymi zaspokajaniu wypoczynkowych, rekreacyjnych i innych potrzeb socjalnych członków społeczności lokalnych, poprzez zapewnienie im powszechnego dostępu do terenów Rodzinnych Ogrodów Działkowych, oraz działek dających możliwość upraw ogrodniczych na własne potrzeby, a także podniesienie standardów ekologicznych otoczenia", a w art. 5 „ Rodzinne Ogrody Działkowe jako tereny zielone podlegają ochronie prawnej przewidzianej w przepisach o Ochronie gruntów rolnych i leśnych, a także w przepisach dot. Ochrony przyrody i ochrony środowiska

Ogród Działkowy Sahara zrzesza 361 rodzin. Są to tak jak ja mieszkańcy Piotrkowa Trybunalskiego, dla których działka jest jedyną oazą spokoju poza miastem. Dużą grupę stanowią emeryci prowadzący uprawę warzyw i owoców na potrzeby rodziny, co biorąc pod uwagę ich sytuację finansową ma duże znaczenie. Działka dla mnie i mojej rodziny jest również miejscem wypoczynku, rekreacji i realizacji zainteresowań. Tak jak większości działkowców pobyt na działce jest, z uwagi na sytuację finansową, substytutem wyjazdu na urlop razem z rodziną. Pozbawienie mnie możliwości korzystania z działki będzie więc krzywdzące. Ogród nasz jest miejscem integracji rodzin, pracy na rzecz zachowania i rozwoju terenów zielonych, a dla dzieci i seniorów terenem rekreacji.

Ogród nasz graniczy z drogami gminnymi od północy i zachodu. Ograniczenie go więc również od południa poprzez proponowany przebieg drogi S12 spowoduje w pewnym stopniu utratę wszystkich jego funkcji. Uważam, że przebieg korytarza sugerowany na załączonej mapie, pozwoli zachować istniejący stan. Ta propozycja nie zwiększa długości proponowanej przez Państwa drogi, oraz zachowuje jej wyprofilowanie, ponieważ jest lustrzanym odbiciem zielonej wersji korytarza przenoszących ją jedynie bardzie w kierunku południowo-wschodnim. Zaznaczyć chcę , że nie jestem przeciwnikiem budowy tej drogi. Mam jedynie na względzie zaproponowanie przebiegu tej trasy tak aby w jak najmniejszym stopniu była ze szkodą dla mnie.

Mając nadzieję na to, iż moje uwagi przyniosą pozytywne decyzję

Pozostaję z wyrazami szacunku

Piotrków Tryb. 22.02.2011 — *(miejscowość, data)*

Krzysztof Gołas — *(czytelny podpis zgłaszającego)*)*

**) dane obowiązkowe*

346

Informacje dodatkowe:

1. *Wniosek, uwagę, zastrzeżenie może złożyć zainteresowana osoba prawna lub fizyczna tylko w formie pisemnej, z wykorzystaniem niniejszego wzoru druku.*
2. *Bezwzględnie obowiązuje podpisanie wypełnionego druku. Wniosek, uwaga, zastrzeżenie złożone na druku bez podpisu nie będą rozpatrywane.*
3. *Wypełniony druk winien być złożony w terminie do 14 dni licząc od dnia przeprowadzonego spotkania informacyjnego w gminie właściwej dla wskazanego adresy zgłaszającego.*
4. *Wypełniony druk należy przesłać:*
   - *pocztą na adres:* ***ARCADIS Sp. z o.o.***
     Biuro Infrastruktury Drogowej w Radomiu,
     Al. J. Grzecznarowskiego 2
     26 – 600 RADOM
   - *faksem na nr :* ***48 363 07 81***
   - *mailem na adres:* *konsultacje.radom@arcadis.pl* , *dołączając skan wypełnionego druku .*

Załącznik Nr 1

346

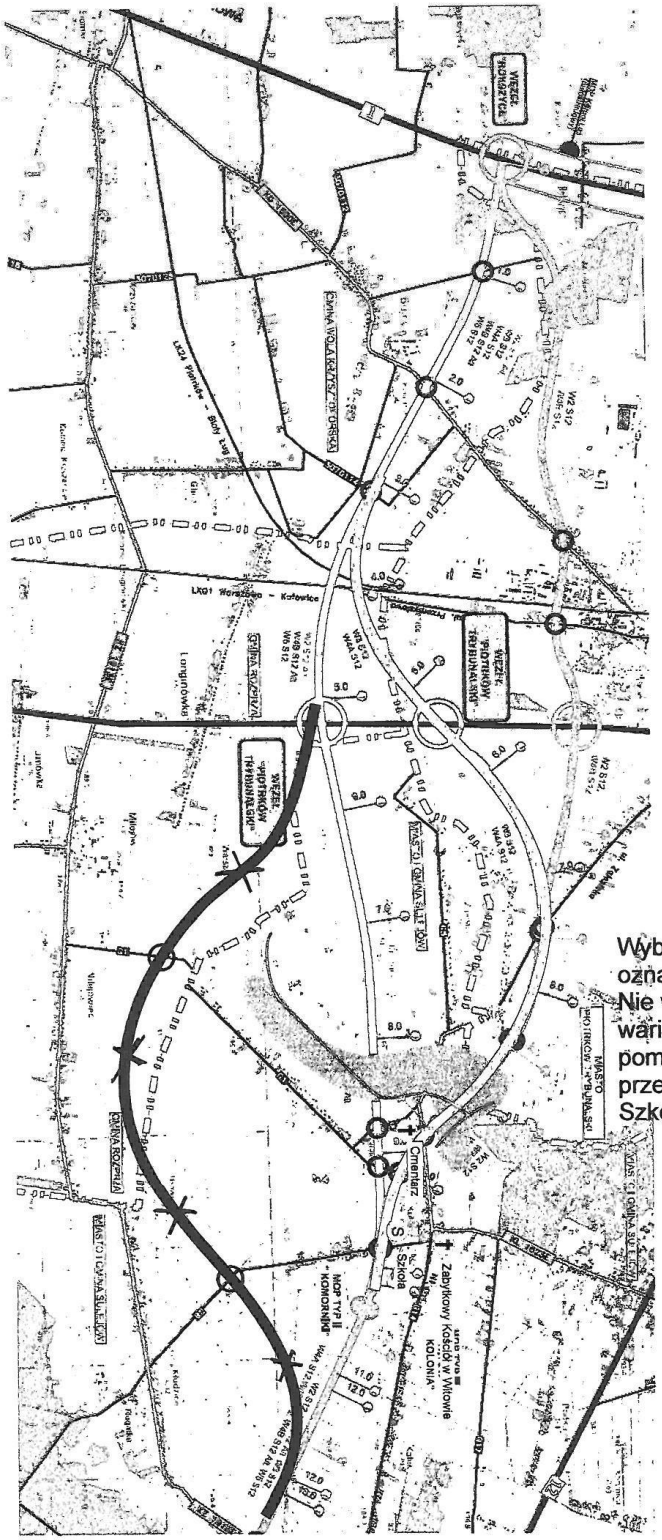

Wybieram wariant odcinka korytarza oznaczony czarną linią.
Nie wyrażam zgody na pozostałe warianty (zielony, niebieski, pomarańczowy) lub ich odcinki przechodzące na wysokości Szkoły Podstawowej w Witowie.

.....

data i czytelny podpis

ARCADIS Sp. z o.o.
Biuro Infrastruktury Drogowej w Radomiu
WPŁYNĘŁO
dn. 24.02.2011 r.
L. dz. 21153

WNIOSKI, UWAGI, ZASTRZEŻENIA

347

dotyczące wariantów przebiegu korytarzy dróg ekspresowych: S12 i S74, zgłoszone w okresie wstępnych konsultacji społecznych projektu pn:

„Droga ekspresowa S12 na odcinku Piotrków Trybunalski (A1) – Opoczno (gr. woj. łódzkiego i mazowieckiego) oraz droga ekspresowa S74 na odcinku Sulejów (S12) – gr. woj. łódzkiego i świętokrzyskiego"

Zgłaszający:

Imię i nazwisko lub nazwa firmy *) Ostrowska Agnieszka

Adres *) .....

Gmina *) Piotrków Tryb.

Treści wniosków, uwag, zastrzeżeń:

Ja niżej podpisany (a) oświadczam, że nie zgadzam się na żaden z przedstawionych mi na Konsultacjach Społecznych w dniu 15 lutego 2011 roku w Sulejowie, wariantów – korytarzy projektowanej drogi S12.

Jednocześnie w porozumieniu z innymi użytkownikami ogrodu R.O.D. Sahara w Kolonii Witów, załączam wydruk mapki jako Załącznik nr 1 z propozycją odcinka korytarza drogi S12 oznaczonego linią czarną ze znakiem „X"

Uzasadnienie mojej decyzji:

Proponowany przeze mnie przebieg drogi S12 jest tożsamościowy z wnioskami mieszkańców wsi Kolonia Witów, Witów, Kolonia Zalesice, Zalesice. Projekt zaprezentowany przez Arcadis obejmuje w korytarzu przedmiotowej drogi działki w Rodzinnym Ogrodzie Sahara w Kolonii Witów, którego jestem członkiem.

Ustawa o Rodzinnych Ogrodach Działkowych z 28.07.2005r. w rozdz. 1 art. 3 stanowi „ Spełniając pozytywną rolę w urbanistyce i ekosystemie miast i gmin, Ogrody Działkowe stanowią tereny zielone w rozumieniu innych ustaw, których funkcja polega w szczególności na przywracaniu społeczności i przyrodzie terenów zdegradowanych, ochronie środowiska przyrodniczego, kształtowaniu zdrowego otoczenia człowieka, pozytywnym wpływie na warunki ekologiczne w miastach, ochronie składników przyrody oraz poprawie warunków bytowych społeczności miejskich."

347

Ponadto w art.4 Ustawodawca stwierdza: „ Rodzinne Ogrody Działkowe są urządzeniami użyteczności publicznej, służącymi zaspokajaniu wypoczynkowych, rekreacyjnych i innych potrzeb socjalnych członków społeczności lokalnych, poprzez zapewnienie im powszechnego dostępu do terenów Rodzinnych Ogrodów Działkowych, oraz działek dających możliwość upraw ogrodniczych na własne potrzeby, a także podniesienie standardów ekologicznych otoczenia", a w art. 5 „ Rodzinne Ogrody Działkowe jako tereny zielone podlegają ochronie prawnej przewidzianej w przepisach o Ochronie gruntów rolnych i leśnych, a także w przepisach dot. Ochrony przyrody i ochrony środowiska

Ogród Działkowy Sahara zrzesza 361 rodzin. Są to tak jak ja mieszkańcy Piotrkowa Trybunalskiego, dla których działka jest jedyną oazą spokoju poza miastem. Dużą grupę stanowią emeryci prowadzący uprawę warzyw i owoców na potrzeby rodziny, co biorąc pod uwagę ich sytuację finansową ma duże znaczenie. Działka dla mnie i mojej rodziny jest również miejscem wypoczynku, rekreacji i realizacji zainteresowań. Tak jak większości działkowców pobyt na działce jest, z uwagi na sytuację finansową, substytutem wyjazdu na urlop razem z rodziną. Pozbawienie mnie możliwości korzystania z działki będzie więc krzywdzące. Ogród nasz jest miejscem integracji rodzin, pracy na rzecz zachowania i rozwoju terenów zielonych, a dla dzieci i seniorów terenem rekreacji.

Ogród nasz graniczy z drogami gminnymi od północy i zachodu. Ograniczenie go więc również od południa poprzez proponowany przebieg drogi S12 spowoduje w pewnym stopniu utratę wszystkich jego funkcji. Uważam, że przebieg korytarza sugerowany na załączonej mapie, pozwoli zachować istniejący stan. Ta propozycja nie zwiększa długości proponowanej przez Państwa drogi, oraz zachowuje jej wyprofilowanie, ponieważ jest lustrzanym odbiciem zielonej wersji korytarza przenoszących ją jedynie bardzie w kierunku południowo-wschodnim. Zaznaczyć chcę , że nie jestem przeciwnikiem budowy tej drogi. Mam jedynie na względzie zaproponowanie przebiegu tej trasy tak aby w jak najmniejszym stopniu była ze szkodą dla mnie.

Mając nadzieję na to, iż moje uwagi przyniosą pozytywne decyzję

Pozostaję z wyrazami szacunku

Piotrków Trybunalski 22.02.2011
(miejscowość, data)

Ostrowska Agnieszka
(czytelny podpis zgłaszającego))*

**) dane obowiązkowe*

347

Informacje dodatkowe:

1. *Wniosek, uwagę, zastrzeżenie może złożyć zainteresowana osoba prawna lub fizyczna tylko w formie pisemnej, z wykorzystaniem niniejszego wzoru druku.*
2. *Bezwzględnie obowiązuje podpisanie wypełnionego druku. Wniosek, uwaga, zastrzeżenie złożone na druku bez podpisu nie będą rozpatrywane.*
3. *Wypełniony druk winien być złożony w terminie do 14 dni licząc od dnia przeprowadzonego spotkania informacyjnego w gminie właściwej dla wskazanego adresy zgłaszającego.*
4. *Wypełniony druk należy przesłać:*
   - *pocztą na adres:* ***ARCADIS Sp. z o.o.***
     Biuro Infrastruktury Drogowej w Radomiu,
     Al. J. Grzecznarowskiego 2
     26 – 600 RADOM
   - *faksem na nr :* ***48 363 07 81***
   - *mailem na adres:* *konsultacje.radom@arcadis.pl* , *dołączając skan wypełnionego druku .*

Załącznik Nr 1

347

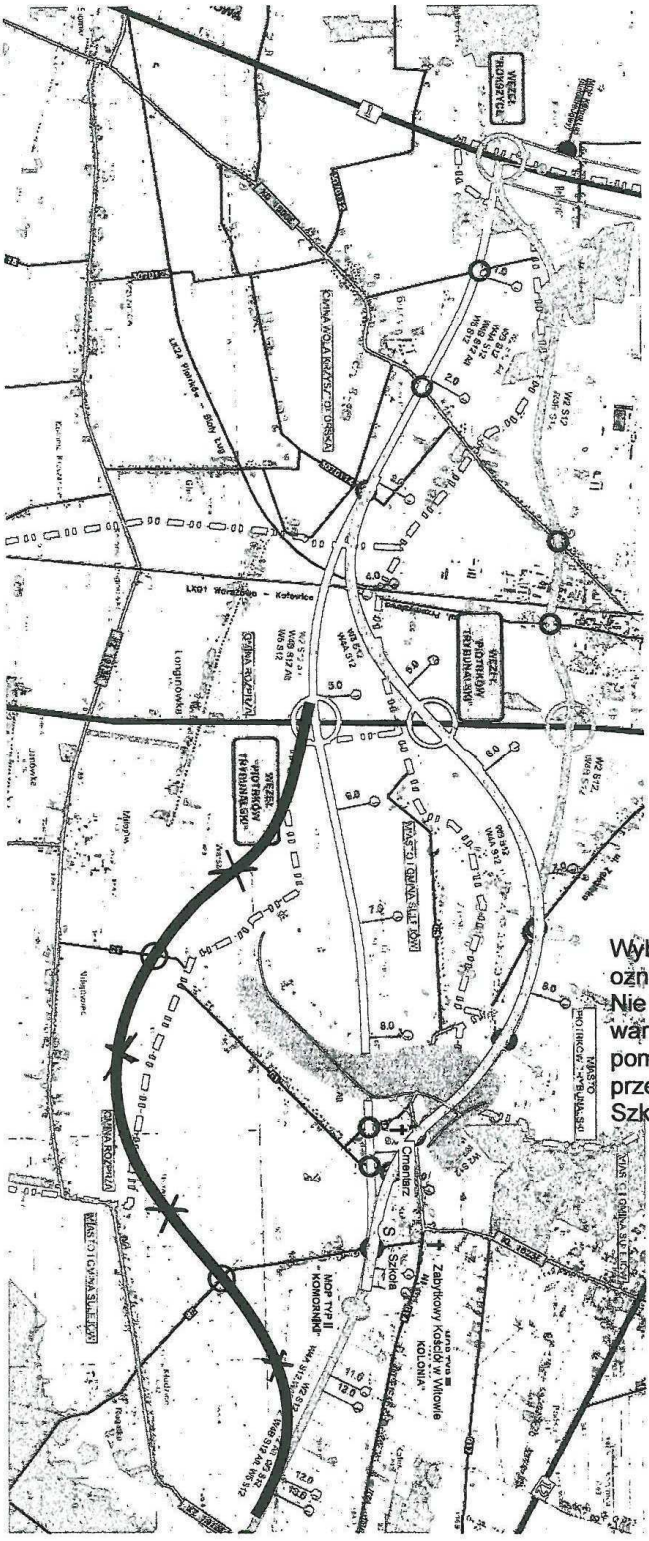

Wybieram wariant odcinka korytarza oznaczony czarną linią.
Nie wyrażam zgody na pozostałe warianty (zielony, niebieski, pomarańczowy) lub ich odcinki przechodzące na wysokości Szkoły Podstawowej w Witowie.

22 08 2014 Ostrowska Agnieszka

data i czytelny podpis

ARCADIS Sp. z o.o.
Biuro Infrastruktury Drogowej w Radomiu
WPŁYNĘŁO
dn. 24.02.2011 r.
L. dz. 91/54

WNIOSKI, UWAGI, ZASTRZEŻENIA

348

dotyczące wariantów przebiegu korytarzy dróg ekspresowych: S12 i S74,
zgłoszone w okresie wstępnych konsultacji społecznych projektu pn:

„Droga ekspresowa S12 na odcinku Piotrków Trybunalski (A1) – Opoczno (gr. woj. łódzkiego i mazowieckiego) oraz droga ekspresowa S74 na odcinku Sulejów (S12) – gr. woj. łódzkiego i świętokrzyskiego"

Zgłaszający:

Imię i nazwisko lub nazwa firmy *) Szczepanik Józefa

Adres *) .....

Gmina *) Piotrków Tryb.

Treści wniosków, uwag, zastrzeżeń:

Ja niżej podpisany (a) oświadczam, że nie zgadzam się na żaden z przedstawionych mi na Konsultacjach Społecznych w dniu 15 lutego 2011 roku w Sulejowie, wariantów – korytarzy projektowanej drogi S12.

Jednocześnie w porozumieniu z innymi użytkownikami ogrodu R.O.D. Sahara w Kolonii Witów, załączam wydruk mapki jako Załącznik nr 1 z propozycją odcinka korytarza drogi S12 oznaczonego linią czarną ze znakiem „X"

Uzasadnienie mojej decyzji:

Proponowany przeze mnie przebieg drogi S12 jest tożsamościowy z wnioskami mieszkańców wsi Kolonia Witów, Witów, Kolonia Zalesice, Zalesice. Projekt zaprezentowany przez Arcadis obejmuje w korytarzu przedmiotowej drogi działki w Rodzinnym Ogrodzie Sahara w Kolonii Witów, którego jestem członkiem.

Ustawa o Rodzinnych Ogrodach Działkowych z 28.07.2005r. w rozdz. 1 art. 3 stanowi „ Spełniając pozytywną rolę w urbanistyce i ekosystemie miast i gmin, Ogrody Działkowe stanowią tereny zielone w rozumieniu innych ustaw, których funkcja polega w szczególności na przywracaniu społeczności i przyrodzie terenów zdegradowanych, ochronie środowiska przyrodniczego, kształtowaniu zdrowego otoczenia człowieka, pozytywnym wpływie na warunki ekologiczne w miastach, ochronie składników przyrody oraz poprawie warunków bytowych społeczności miejskich."

ARCADIS
Infrastruktura · Woda · Środowisko · Budownictwo

Strona 1 z 3

348

Ponadto w art.4 Ustawodawca stwierdza: „ Rodzinne Ogrody Działkowe są urządzeniami użyteczności publicznej, służącymi zaspokajaniu wypoczynkowych, rekreacyjnych i innych potrzeb socjalnych członków społeczności lokalnych, poprzez zapewnienie im powszechnego dostępu do terenów Rodzinnych Ogrodów Działkowych, oraz działek dających możliwość upraw ogrodniczych na własne potrzeby, a także podniesienie standardów ekologicznych otoczenia", a w art. 5 „ Rodzinne Ogrody Działkowe jako tereny zielone podlegają ochronie prawnej przewidzianej w przepisach o Ochronie gruntów rolnych i leśnych, a także w przepisach dot. Ochrony przyrody i ochrony środowiska

Ogród Działkowy Sahara zrzesza 361 rodzin. Są to tak jak ja mieszkańcy Piotrkowa Trybunalskiego, dla których działka jest jedyną oazą spokoju poza miastem. Dużą grupę stanowią emeryci prowadzący uprawę warzyw i owoców na potrzeby rodziny, co biorąc pod uwagę ich sytuację finansową ma duże znaczenie. Działka dla mnie i mojej rodziny jest również miejscem wypoczynku, rekreacji i realizacji zainteresowań. Tak jak większości działkowców pobyt na działce jest, z uwagi na sytuację finansową, substytutem wyjazdu na urlop razem z rodziną. Pozbawienie mnie możliwości korzystania z działki będzie więc krzywdzące. Ogród nasz jest miejscem integracji rodzin, pracy na rzecz zachowania i rozwoju terenów zielonych, a dla dzieci i seniorów terenem rekreacji.

Ogród nasz graniczy z drogami gminnymi od północy i zachodu. Ograniczenie go więc również od południa poprzez proponowany przebieg drogi S12 spowoduje w pewnym stopniu utratę wszystkich jego funkcji. Uważam, że przebieg korytarza sugerowany na załączonej mapie, pozwoli zachować istniejący stan. Ta propozycja nie zwiększa długości proponowanej przez Państwa drogi, oraz zachowuje jej wyprofilowanie, ponieważ jest lustrzanym odbiciem zielonej wersji korytarza przenoszących ją jedynie bardzie w kierunku południowo-wschodnim. Zaznaczyć chcę , że nie jestem przeciwnikiem budowy tej drogi. Mam jedynie na względzie zaproponowanie przebiegu tej trasy tak aby w jak najmniejszym stopniu była ze szkodą dla mnie.

Mając nadzieję na to, iż moje uwagi przyniosą pozytywne decyzję

Pozostaję z wyrazami szacunku

22.02.2011 Piotrków Tryb.
(miejscowość, data)

Szczepanik Józefa
(czytelny podpis zgłaszającego))*

**) dane obowiązkowe*

348

Informacje dodatkowe:

1. *Wniosek, uwagę, zastrzeżenie może złożyć zainteresowana osoba prawna lub fizyczna tylko w formie pisemnej, z wykorzystaniem niniejszego wzoru druku.*
2. *Bezwzględnie obowiązuje podpisanie wypełnionego druku. Wniosek, uwaga, zastrzeżenie złożone na druku bez podpisu nie będą rozpatrywane.*
3. *Wypełniony druk winien być złożony w terminie do 14 dni licząc od dnia przeprowadzonego spotkania informacyjnego w gminie właściwej dla wskazanego adresy zgłaszającego.*
4. *Wypełniony druk należy przesłać:*
   - *pocztą na adres:* ***ARCADIS Sp. z o.o.***
     Biuro Infrastruktury Drogowej w Radomiu,
     Al. J. Grzecznarowskiego 2
     26 – 600 RADOM
   - *faksem na nr :* ***48 363 07 81***
   - *mailem na adres:* *konsultacje.radom@arcadis.pl* , *dołączając skan wypełnionego druku .*

Załącznik Nr 1

348

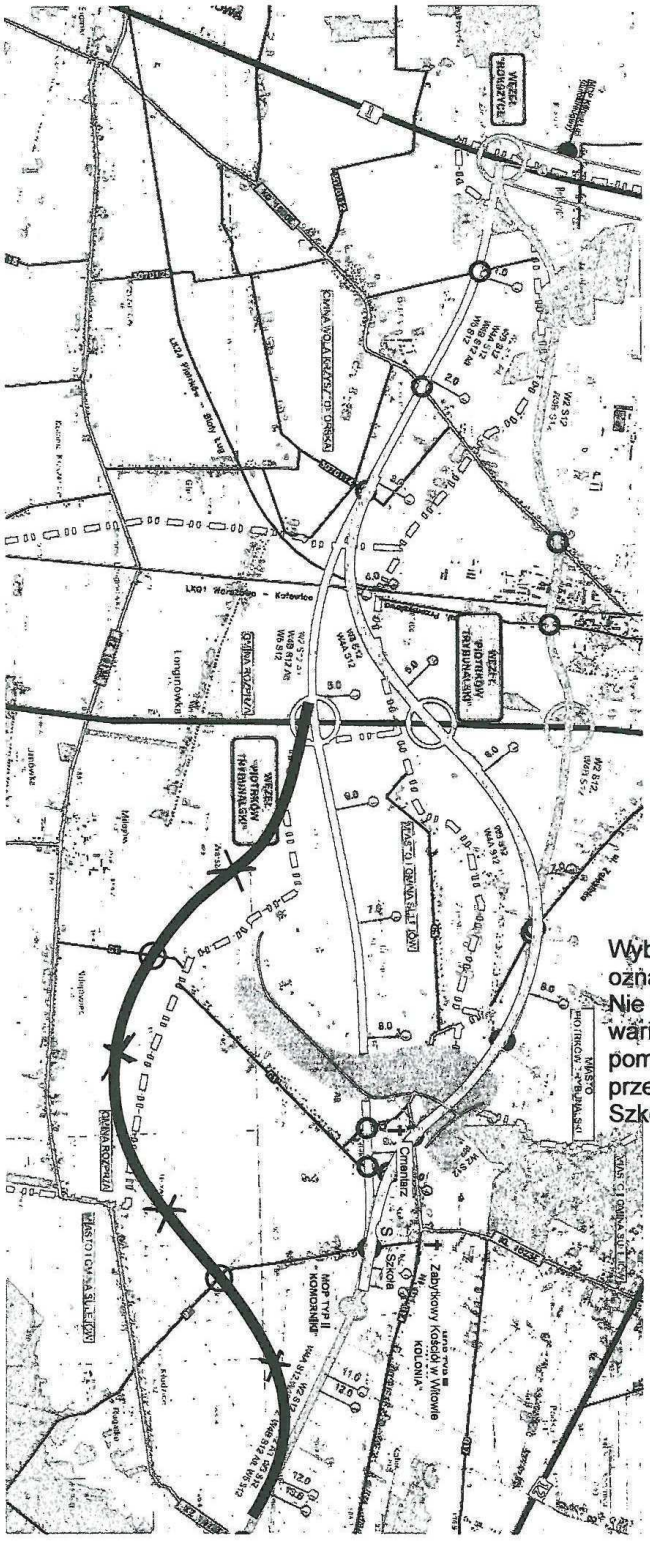

Wybieram wariant odcinka korytarza oznaczony czarną linią.
Nie wyrażam zgody na pozostałe warianty (zielony, niebieski, pomarańczowy) lub ich odcinki przechodzące na wysokości Szkoły Podstawowej w Witowie.

22.07.2014 Szczepan Jozef

data i czytelny podpis

ARCADIS Sp. z o.o.
Biuro Infrastruktury Drogowej w Radomiu
WPŁYNĘŁO
dn. 24.02.2011 r.
L. dz. 3155

WNIOSKI, UWAGI, ZASTRZEŻENIA

349

dotyczące wariantów przebiegu korytarzy dróg ekspresowych: S12 i S74, zgłoszone w okresie wstępnych konsultacji społecznych projektu pn:

„Droga ekspresowa S12 na odcinku Piotrków Trybunalski (A1) – Opoczno (gr. woj. łódzkiego i mazowieckiego) oraz droga ekspresowa S74 na odcinku Sulejów (S12) – gr. woj. łódzkiego i świętokrzyskiego"

Zgłaszający:

Imię i nazwisko lub nazwa firmy *) Emilia Florenska

Adres *) .....

Gmina *) Piotrków Tryb.

Treści wniosków, uwag, zastrzeżeń:

Ja niżej podpisany (a) oświadczam, że nie zgadzam się na żaden z przedstawionych mi na Konsultacjach Społecznych w dniu 15 lutego 2011 roku w Sulejowie, wariantów – korytarzy projektowanej drogi S12.

Jednocześnie w porozumieniu z innymi użytkownikami ogrodu R.O.D. Sahara w Kolonii Witów, załączam wydruk mapki jako Załącznik nr 1 z propozycją odcinka korytarza drogi S12 oznaczonego linią czarną ze znakiem „X"

Uzasadnienie mojej decyzji:

Proponowany przeze mnie przebieg drogi S12 jest tożsamościowy z wnioskami mieszkańców wsi Kolonia Witów, Witów, Kolonia Zalesice, Zalesice. Projekt zaprezentowany przez Arcadis obejmuje w korytarzu przedmiotowej drogi działki w Rodzinnym Ogrodzie Sahara w Kolonii Witów, którego jestem członkiem.

Ustawa o Rodzinnych Ogrodach Działkowych z 28.07.2005r. w rozdz. 1 art. 3 stanowi „ Spełniając pozytywną rolę w urbanistyce i ekosystemie miast i gmin, Ogrody Działkowe stanowią tereny zielone w rozumieniu innych ustaw, których funkcja polega w szczególności na przywracaniu społeczności i przyrodzie terenów zdegradowanych, ochronie środowiska przyrodniczego, kształtowaniu zdrowego otoczenia człowieka, pozytywnym wpływie na warunki ekologiczne w miastach, ochronie składników przyrody oraz poprawie warunków bytowych społeczności miejskich."

349

Ponadto w art.4 Ustawodawca stwierdza: „ Rodzinne Ogrody Działkowe są urządzeniami użyteczności publicznej, służącymi zaspokajaniu wypoczynkowych, rekreacyjnych i innych potrzeb socjalnych członków społeczności lokalnych, poprzez zapewnienie im powszechnego dostępu do terenów Rodzinnych Ogrodów Działkowych, oraz działek dających możliwość upraw ogrodniczych na własne potrzeby, a także podniesienie standardów ekologicznych otoczenia", a w art. 5 „ Rodzinne Ogrody Działkowe jako tereny zielone podlegają ochronie prawnej przewidzianej w przepisach o Ochronie gruntów rolnych i leśnych, a także w przepisach dot. Ochrony przyrody i ochrony środowiska

Ogród Działkowy Sahara zrzesza 361 rodzin. Są to tak jak ja mieszkańcy Piotrkowa Trybunalskiego, dla których działka jest jedyną oazą spokoju poza miastem. Dużą grupę stanowią emeryci prowadzący uprawę warzyw i owoców na potrzeby rodziny, co biorąc pod uwagę ich sytuację finansową ma duże znaczenie. Działka dla mnie i mojej rodziny jest również miejscem wypoczynku, rekreacji i realizacji zainteresowań. Tak jak większości działkowców pobyt na działce jest, z uwagi na sytuację finansową, substytutem wyjazdu na urlop razem z rodziną. Pozbawienie mnie możliwości korzystania z działki będzie więc krzywdzące. Ogród nasz jest miejscem integracji rodzin, pracy na rzecz zachowania i rozwoju terenów zielonych, a dla dzieci i seniorów terenem rekreacji.

Ogród nasz graniczy z drogami gminnymi od północy i zachodu. Ograniczenie go więc również od południa poprzez proponowany przebieg drogi S12 spowoduje w pewnym stopniu utratę wszystkich jego funkcji. Uważam, że przebieg korytarza sugerowany na załączonej mapie, pozwoli zachować istniejący stan. Ta propozycja nie zwiększa długości proponowanej przez Państwa drogi, oraz zachowuje jej wyprofilowanie, ponieważ jest lustrzanym odbiciem zielonej wersji korytarza przenoszących ją jedynie bardzie w kierunku południowo-wschodnim. Zaznaczyć chcę , że nie jestem przeciwnikiem budowy tej drogi. Mam jedynie na względzie zaproponowanie przebiegu tej trasy tak aby w jak najmniejszym stopniu była ze szkodą dla mnie.

Mając nadzieję na to, iż moje uwagi przyniosą pozytywne decyzję

Pozostaję z wyrazami szacunku

Piotrków Tryb. 21.02.2011 r.
(miejscowość, data)

Emilia Kowalska
(czytelny podpis zgłaszającego))*

**) dane obowiązkowe*

349

Informacje dodatkowe:

1. *Wniosek, uwagę, zastrzeżenie może złożyć zainteresowana osoba prawna lub fizyczna tylko w formie pisemnej, z wykorzystaniem niniejszego wzoru druku.*
2. *Bezwzględnie obowiązuje podpisanie wypełnionego druku. Wniosek, uwaga, zastrzeżenie złożone na druku bez podpisu nie będą rozpatrywane.*
3. *Wypełniony druk winien być złożony w terminie do 14 dni licząc od dnia przeprowadzonego spotkania informacyjnego w gminie właściwej dla wskazanego adresy zgłaszającego.*
4. *Wypełniony druk należy przesłać:*
   - *pocztą na adres:* ***ARCADIS Sp. z o.o.***
     Biuro Infrastruktury Drogowej w Radomiu,
     Al. J. Grzecznarowskiego 2
     26 – 600 RADOM
   - *faksem na nr :* ***48 363 07 81***
   - *mailem na adres:* *konsultacje.radom@arcadis.pl* , *dołączając skan wypełnionego druku .*

Załącznik Nr 1

349

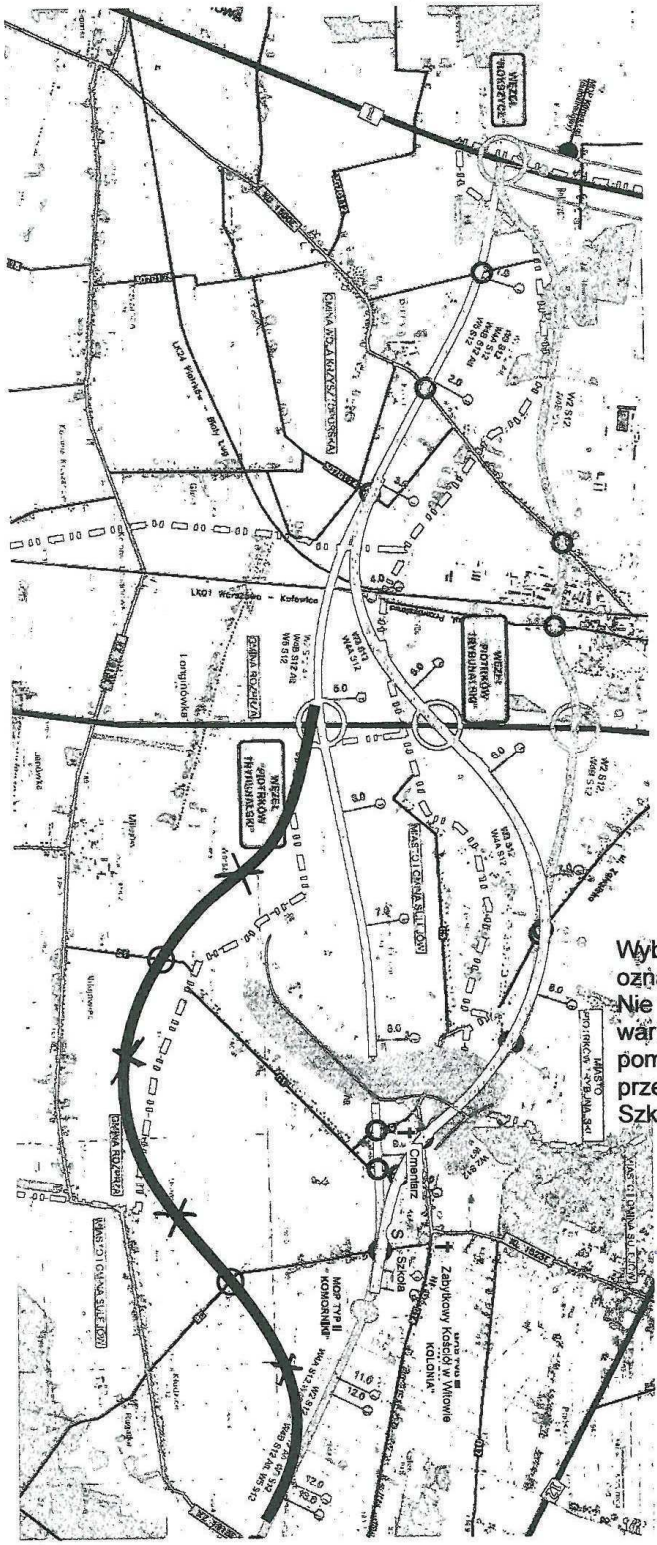

Wybieram wariant odcinka korytarza oznaczony czarną linią.
Nie wyrażam zgody na pozostałe warianty (zielony, niebieski, pomarańczowy) lub ich odcinki przechodzące na wysokości Szkoły Podstawowej w Witowie.

21.02.2011. Emilia Honenda

data i czytelny podpis

ARCADIS Sp. z o.o.
Biuro Infrastruktury Drogowej w Radomiu
WPŁYNĘŁO
dn. 24.02.2011
L. dz. 91156

WNIOSKI, UWAGI, ZASTRZEŻENIA

350

dotyczące wariantów przebiegu korytarzy dróg ekspresowych: S12 i S74,
zgłoszone w okresie wstępnych konsultacji społecznych projektu pn:

„Droga ekspresowa S12 na odcinku Piotrków Trybunalski (A1) – Opoczno (gr. woj. łódzkiego i mazowieckiego) oraz droga ekspresowa S74 na odcinku Sulejów (S12) – gr. woj. łódzkiego i świętokrzyskiego"

Zgłaszający:

Imię i nazwisko lub nazwa firmy *) ..... Gminna Spółdzielnia .....

Adres *) .....

Gmina *) ..... Gminy Sulejów .....

Treści wniosków, uwag, zastrzeżeń:

Ja niżej podpisany (a) oświadczam, że nie zgadzam się na żaden z przedstawionych mi na Konsultacjach Społecznych w dniu 15 lutego 2011 roku w Sulejowie, wariantów – korytarzy projektowanej drogi S12.

Jednocześnie w porozumieniu z innymi użytkownikami ogrodu R.O.D. Sahara w Kolonii Witów, załączam wydruk mapki jako Załącznik nr 1 z propozycją odcinka korytarza drogi S12 oznaczonego linią czarną ze znakiem „X"

Uzasadnienie mojej decyzji:

Proponowany przeze mnie przebieg drogi S12 jest tożsamościowy z wnioskami mieszkańców wsi Kolonia Witów, Witów, Kolonia Zalesice, Zalesice. Projekt zaprezentowany przez Arcadis obejmuje w korytarzu przedmiotowej drogi działki w Rodzinnym Ogrodzie Sahara w Kolonii Witów, którego jestem członkiem.

Ustawa o Rodzinnych Ogrodach Działkowych z 28.07.2005r. w rozdz. 1 art. 3 stanowi „ Spełniając pozytywną rolę w urbanistyce i ekosystemie miast i gmin, Ogrody Działkowe stanowią tereny zielone w rozumieniu innych ustaw, których funkcja polega w szczególności na przywracaniu społeczności i przyrodzie terenów zdegradowanych, ochronie środowiska przyrodniczego, kształtowaniu zdrowego otoczenia człowieka, pozytywnym wpływie na warunki ekologiczne w miastach, ochronie składników przyrody oraz poprawie warunków bytowych społeczności miejskich."

350

Ponadto w art.4 Ustawodawca stwierdza: „ Rodzinne Ogrody Działkowe są urządzeniami użyteczności publicznej, służącymi zaspokajaniu wypoczynkowych, rekreacyjnych i innych potrzeb socjalnych członków społeczności lokalnych, poprzez zapewnienie im powszechnego dostępu do terenów Rodzinnych Ogrodów Działkowych, oraz działek dających możliwość upraw ogrodniczych na własne potrzeby, a także podniesienie standardów ekologicznych otoczenia", a w art. 5 „ Rodzinne Ogrody Działkowe jako tereny zielone podlegają ochronie prawnej przewidzianej w przepisach o Ochronie gruntów rolnych i leśnych, a także w przepisach dot. Ochrony przyrody i ochrony środowiska

Ogród Działkowy Sahara zrzesza 361 rodzin. Są to tak jak ja mieszkańcy Piotrkowa Trybunalskiego, dla których działka jest jedyną oazą spokoju poza miastem. Dużą grupę stanowią emeryci prowadzący uprawę warzyw i owoców na potrzeby rodziny, co biorąc pod uwagę ich sytuację finansową ma duże znaczenie. Działka dla mnie i mojej rodziny jest również miejscem wypoczynku, rekreacji i realizacji zainteresowań. Tak jak większości działkowców pobyt na działce jest, z uwagi na sytuację finansową, substytutem wyjazdu na urlop razem z rodziną. Pozbawienie mnie możliwości korzystania z działki będzie więc krzywdzące. Ogród nasz jest miejscem integracji rodzin, pracy na rzecz zachowania i rozwoju terenów zielonych, a dla dzieci i seniorów terenem rekreacji.

Ogród nasz graniczy z drogami gminnymi od północy i zachodu. Ograniczenie go więc również od południa poprzez proponowany przebieg drogi S12 spowoduje w pewnym stopniu utratę wszystkich jego funkcji. Uważam, że przebieg korytarza sugerowany na załączonej mapie, pozwoli zachować istniejący stan. Ta propozycja nie zwiększa długości proponowanej przez Państwa drogi, oraz zachowuje jej wyprofilowanie, ponieważ jest lustrzanym odbiciem zielonej wersji korytarza przenoszących ją jedynie bardzie w kierunku południowo-wschodnim. Zaznaczyć chcę , że nie jestem przeciwnikiem budowy tej drogi. Mam jedynie na względzie zaproponowanie przebiegu tej trasy tak aby w jak najmniejszym stopniu była ze szkodą dla mnie.

Mając nadzieję na to, iż moje uwagi przyniosą pozytywne decyzję

Pozostaję z wyrazami szacunku

Piotrków Tryb. 21.11.2011 — *(miejscowość, data)*

(czytelny podpis zgłaszającego))*

*) *dane obowiązkowe*

350

Informacje dodatkowe:

1. *Wniosek, uwagę, zastrzeżenie może złożyć zainteresowana osoba prawna lub fizyczna tylko w formie pisemnej, z wykorzystaniem niniejszego wzoru druku.*
2. *Bezwzględnie obowiązuje podpisanie wypełnionego druku. Wniosek, uwaga, zastrzeżenie złożone na druku bez podpisu nie będą rozpatrywane.*
3. *Wypełniony druk winien być złożony w terminie do 14 dni licząc od dnia przeprowadzonego spotkania informacyjnego w gminie właściwej dla wskazanego adresy zgłaszającego.*
4. *Wypełniony druk należy przesłać:*
   - *pocztą na adres:* ***ARCADIS Sp. z o.o.***
     Biuro Infrastruktury Drogowej w Radomiu,
     Al. J. Grzecznarowskiego 2
     26 – 600 RADOM
   - *faksem na nr :* ***48 363 07 81***
   - *mailem na adres:* *konsultacje.radom@arcadis.pl* , *dołączając skan wypełnionego druku .*

Załącznik Nr 1

350

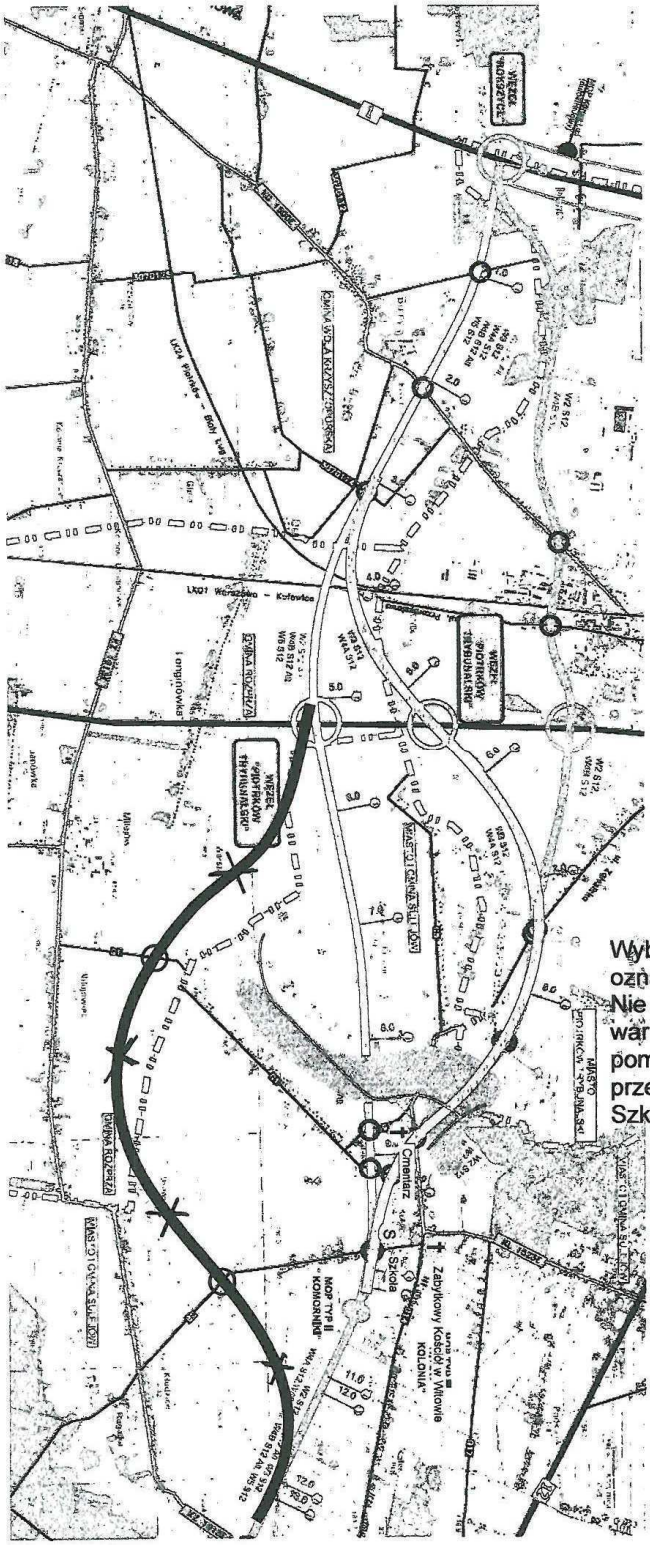

Wybieram wariant odcinka korytarza oznaczony czarną linią.
Nie wyrażam zgody na pozostałe warianty (zielony, niebieski, pomarańczowy) lub ich odcinki przechodzące na wysokości Szkoły Podstawowej w Witowie.

2.10.2011 .....
data i czytelny podpis

ARCADIS Sp. z o.o.
Biuro Infrastruktury Drogowej w Radomiu
WPŁYNĘŁO
dn. 24.02.2011 r.
L. dz. 3157

WNIOSKI, UWAGI, ZASTRZEŻENIA

351

dotyczące wariantów przebiegu korytarzy dróg ekspresowych: S12 i S74,
zgłoszone w okresie wstępnych konsultacji społecznych projektu pn:

„Droga ekspresowa S12 na odcinku Piotrków Trybunalski (A1) – Opoczno (gr. woj. łódzkiego i mazowieckiego) oraz droga ekspresowa S74 na odcinku Sulejów (S12) – gr. woj. łódzkiego i świętokrzyskiego"

Zgłaszający:

Imię i nazwisko lub nazwa firmy *) Agnieszka Laszczyk

Adres *)

Gmina *) Sulejów Tryb.

Treści wniosków, uwag, zastrzeżeń:

Ja niżej podpisany (a) oświadczam, że nie zgadzam się na żaden z przedstawionych mi na Konsultacjach Społecznych w dniu 15 lutego 2011 roku w Sulejowie, wariantów – korytarzy projektowanej drogi S12.

Jednocześnie w porozumieniu z innymi użytkownikami ogrodu R.O.D. Sahara w Kolonii Witów, załączam wydruk mapki jako Załącznik nr 1 z propozycją odcinka korytarza drogi S12 oznaczonego linią czarną ze znakiem „X"

Uzasadnienie mojej decyzji:

Proponowany przeze mnie przebieg drogi S12 jest tożsamościowy z wnioskami mieszkańców wsi Kolonia Witów, Witów, Kolonia Zalesice, Zalesice. Projekt zaprezentowany przez Arcadis obejmuje w korytarzu przedmiotowej drogi działki w Rodzinnym Ogrodzie Sahara w Kolonii Witów, którego jestem członkiem.

Ustawa o Rodzinnych Ogrodach Działkowych z 28.07.2005r. w rozdz. 1 art. 3 stanowi „ Spełniając pozytywną rolę w urbanistyce i ekosystemie miast i gmin, Ogrody Działkowe stanowią tereny zielone w rozumieniu innych ustaw, których funkcja polega w szczególności na przywracaniu społeczności i przyrodzie terenów zdegradowanych, ochronie środowiska przyrodniczego, kształtowaniu zdrowego otoczenia człowieka, pozytywnym wpływie na warunki ekologiczne w miastach, ochronie składników przyrody oraz poprawie warunków bytowych społeczności miejskich."

351

Ponadto w art.4 Ustawodawca stwierdza: „ Rodzinne Ogrody Działkowe są urządzeniami użyteczności publicznej, służącymi zaspokajaniu wypoczynkowych, rekreacyjnych i innych potrzeb socjalnych członków społeczności lokalnych, poprzez zapewnienie im powszechnego dostępu do terenów Rodzinnych Ogrodów Działkowych, oraz działek dających możliwość upraw ogrodniczych na własne potrzeby, a także podniesienie standardów ekologicznych otoczenia", a w art. 5 „ Rodzinne Ogrody Działkowe jako tereny zielone podlegają ochronie prawnej przewidzianej w przepisach o Ochronie gruntów rolnych i leśnych, a także w przepisach dot. Ochrony przyrody i ochrony środowiska

Ogród Działkowy Sahara zrzesza 361 rodzin. Są to tak jak ja mieszkańcy Piotrkowa Trybunalskiego, dla których działka jest jedyną oazą spokoju poza miastem. Dużą grupę stanowią emeryci prowadzący uprawę warzyw i owoców na potrzeby rodziny, co biorąc pod uwagę ich sytuację finansową ma duże znaczenie. Działka dla mnie i mojej rodziny jest również miejscem wypoczynku, rekreacji i realizacji zainteresowań. Tak jak większości działkowców pobyt na działce jest, z uwagi na sytuację finansową, substytutem wyjazdu na urlop razem z rodziną. Pozbawienie mnie możliwości korzystania z działki będzie więc krzywdzące. Ogród nasz jest miejscem integracji rodzin, pracy na rzecz zachowania i rozwoju terenów zielonych, a dla dzieci i seniorów terenem rekreacji.

Ogród nasz graniczy z drogami gminnymi od północy i zachodu. Ograniczenie go więc również od południa poprzez proponowany przebieg drogi S12 spowoduje w pewnym stopniu utratę wszystkich jego funkcji. Uważam, że przebieg korytarza sugerowany na załączonej mapie, pozwoli zachować istniejący stan. Ta propozycja nie zwiększa długości proponowanej przez Państwa drogi, oraz zachowuje jej wyprofilowanie, ponieważ jest lustrzanym odbiciem zielonej wersji korytarza przenoszących ją jedynie bardzie w kierunku południowo-wschodnim. Zaznaczyć chcę , że nie jestem przeciwnikiem budowy tej drogi. Mam jedynie na względzie zaproponowanie przebiegu tej trasy tak aby w jak najmniejszym stopniu była ze szkodą dla mnie.

Mając nadzieję na to, iż moje uwagi przyniosą pozytywne decyzję

Pozostaję z wyrazami szacunku

23.02.2011 Laszczyk Agnieszka
(miejscowość, data)

Laszczyk Agnieszka
(czytelny podpis zgłaszającego)*)

Piotrków Tryb.

*) dane obowiązkowe

ARCADIS
Infrastruktura · Woda · Środowisko · Budownictwo

Strona 2 z 3

351

Informacje dodatkowe:

1. *Wniosek, uwagę, zastrzeżenie może złożyć zainteresowana osoba prawna lub fizyczna tylko w formie pisemnej, z wykorzystaniem niniejszego wzoru druku.*
2. *Bezwzględnie obowiązuje podpisanie wypełnionego druku. Wniosek, uwaga, zastrzeżenie złożone na druku bez podpisu nie będą rozpatrywane.*
3. *Wypełniony druk winien być złożony w terminie do 14 dni licząc od dnia przeprowadzonego spotkania informacyjnego w gminie właściwej dla wskazanego adresy zgłaszającego.*
4. *Wypełniony druk należy przesłać:*
   - *pocztą na adres:* ***ARCADIS Sp. z o.o.***
     Biuro Infrastruktury Drogowej w Radomiu,
     Al. J. Grzecznarowskiego 2
     26 – 600 RADOM
   - *faksem na nr :* ***48 363 07 81***
   - *mailem na adres:* *konsultacje.radom@arcadis.pl* , *dołączając skan wypełnionego druku .*

Załącznik Nr 1

351

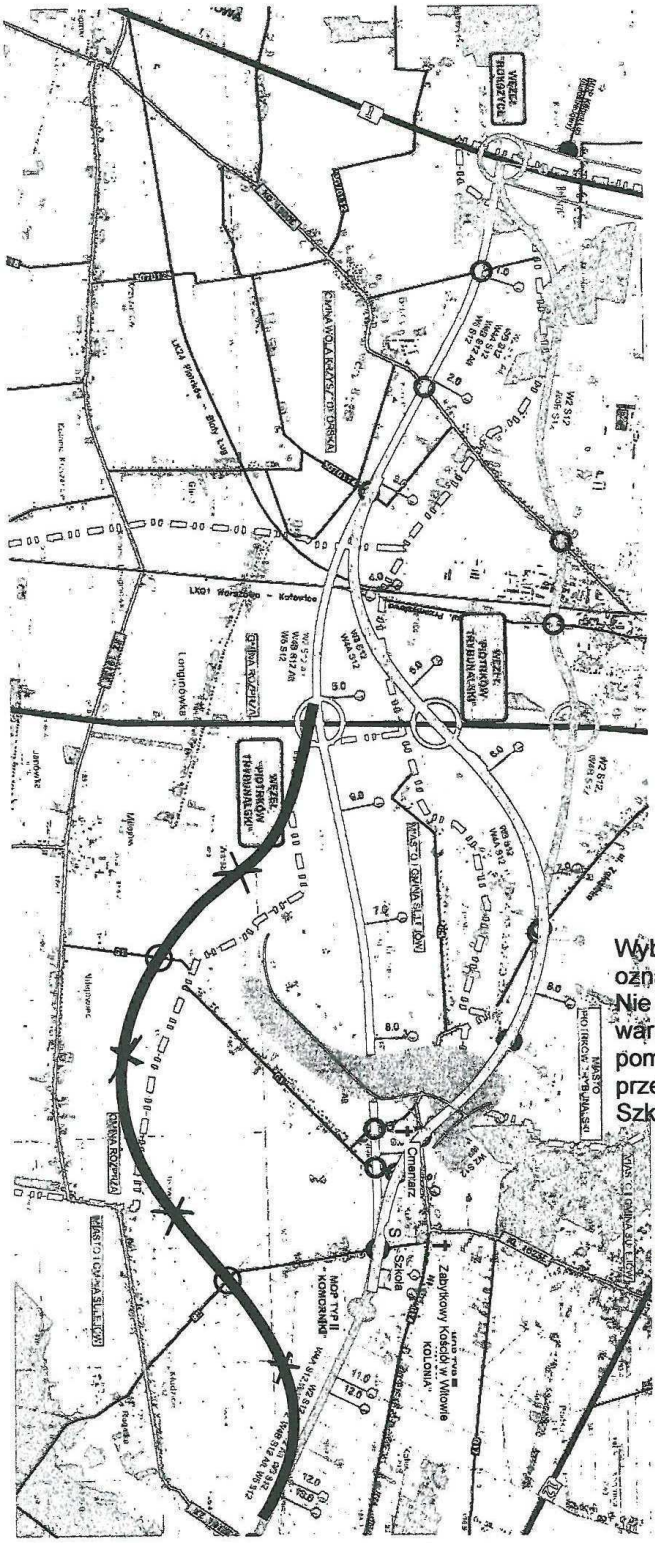

Wybieram wariant odcinka korytarza oznaczony czarną linią.
Nie wyrażam zgody na pozostałe warianty (zielony, niebieski, pomarańczowy) lub ich odcinki przechodzące na wysokości Szkoły Podstawowej w Witowie.

23.08.2021 Sosnowski Ryszard

data i czytelny podpis

ARCADIS Sp. z o.o.
Biuro Infrastruktury Drogowej w Radomiu
WPŁYNĘŁO
dn. 24.02.2011 r.
L. dz. 91/58

WNIOSKI, UWAGI, ZASTRZEŻENIA

352

dotyczące wariantów przebiegu korytarzy dróg ekspresowych: S12 i S74,
zgłoszone w okresie wstępnych konsultacji społecznych projektu pn:

„Droga ekspresowa S12 na odcinku Piotrków Trybunalski (A1) – Opoczno (gr. woj. łódzkiego i mazowieckiego) oraz droga ekspresowa S74 na odcinku Sulejów (S12) – gr. woj. łódzkiego i świętokrzyskiego"

Zgłaszający:

Imię i nazwisko lub nazwa firmy *) Jan Radka

Adres *) .....

Gmina *) Piotrków Tryb.

Treści wniosków, uwag, zastrzeżeń:

Ja niżej podpisany (a) oświadczam, że nie zgadzam się na żaden z przedstawionych mi na Konsultacjach Społecznych w dniu 15 lutego 2011 roku w Sulejowie, wariantów – korytarzy projektowanej drogi S12.

Jednocześnie w porozumieniu z innymi użytkownikami ogrodu R.O.D. Sahara w Kolonii Witów, załączam wydruk mapki jako Załącznik nr 1 z propozycją odcinka korytarza drogi S12 oznaczonego linią czarną ze znakiem „X"

Uzasadnienie mojej decyzji:

Proponowany przeze mnie przebieg drogi S12 jest tożsamościowy z wnioskami mieszkańców wsi Kolonia Witów, Witów, Kolonia Zalesice, Zalesice. Projekt zaprezentowany przez Arcadis obejmuje w korytarzu przedmiotowej drogi działki w Rodzinnym Ogrodzie Sahara w Kolonii Witów, którego jestem członkiem.

Ustawa o Rodzinnych Ogrodach Działkowych z 28.07.2005r. w rozdz. 1 art. 3 stanowi „ Spełniając pozytywną rolę w urbanistyce i ekosystemie miast i gmin, Ogrody Działkowe stanowią tereny zielone w rozumieniu innych ustaw, których funkcja polega w szczególności na przywracaniu społeczności i przyrodzie terenów zdegradowanych, ochronie środowiska przyrodniczego, kształtowaniu zdrowego otoczenia człowieka, pozytywnym wpływie na warunki ekologiczne w miastach, ochronie składników przyrody oraz poprawie warunków bytowych społeczności miejskich."

352

Ponadto w art.4 Ustawodawca stwierdza: „ Rodzinne Ogrody Działkowe są urządzeniami użyteczności publicznej, służącymi zaspokajaniu wypoczynkowych, rekreacyjnych i innych potrzeb socjalnych członków społeczności lokalnych, poprzez zapewnienie im powszechnego dostępu do terenów Rodzinnych Ogrodów Działkowych, oraz działek dających możliwość upraw ogrodniczych na własne potrzeby, a także podniesienie standardów ekologicznych otoczenia", a w art. 5 „ Rodzinne Ogrody Działkowe jako tereny zielone podlegają ochronie prawnej przewidzianej w przepisach o Ochronie gruntów rolnych i leśnych, a także w przepisach dot. Ochrony przyrody i ochrony środowiska

Ogród Działkowy Sahara zrzesza 361 rodzin. Są to tak jak ja mieszkańcy Piotrkowa Trybunalskiego, dla których działka jest jedyną oazą spokoju poza miastem. Dużą grupę stanowią emeryci prowadzący uprawę warzyw i owoców na potrzeby rodziny, co biorąc pod uwagę ich sytuację finansową ma duże znaczenie. Działka dla mnie i mojej rodziny jest również miejscem wypoczynku, rekreacji i realizacji zainteresowań. Tak jak większości działkowców pobyt na działce jest, z uwagi na sytuację finansową, substytutem wyjazdu na urlop razem z rodziną. Pozbawienie mnie możliwości korzystania z działki będzie więc krzywdzące. Ogród nasz jest miejscem integracji rodzin, pracy na rzecz zachowania i rozwoju terenów zielonych, a dla dzieci i seniorów terenem rekreacji.

Ogród nasz graniczy z drogami gminnymi od północy i zachodu. Ograniczenie go więc również od południa poprzez proponowany przebieg drogi S12 spowoduje w pewnym stopniu utratę wszystkich jego funkcji. Uważam, że przebieg korytarza sugerowany na załączonej mapie, pozwoli zachować istniejący stan. Ta propozycja nie zwiększa długości proponowanej przez Państwa drogi, oraz zachowuje jej wyprofilowanie, ponieważ jest lustrzanym odbiciem zielonej wersji korytarza przenoszących ją jedynie bardzie w kierunku południowo-wschodnim. Zaznaczyć chcę , że nie jestem przeciwnikiem budowy tej drogi. Mam jedynie na względzie zaproponowanie przebiegu tej trasy tak aby w jak najmniejszym stopniu była ze szkodą dla mnie.

Mając nadzieję na to, iż moje uwagi przyniosą pozytywne decyzję

Pozostaję z wyrazami szacunku

Radlin 21.11.2011 r.
(miejscowość, data)

Radlig
(czytelny podpis zgłaszającego))*

**) dane obowiązkowe*

352

Informacje dodatkowe:

1. *Wniosek, uwagę, zastrzeżenie może złożyć zainteresowana osoba prawna lub fizyczna tylko w formie pisemnej, z wykorzystaniem niniejszego wzoru druku.*
2. *Bezwzględnie obowiązuje podpisanie wypełnionego druku. Wniosek, uwaga, zastrzeżenie złożone na druku bez podpisu nie będą rozpatrywane.*
3. *Wypełniony druk winien być złożony w terminie do 14 dni licząc od dnia przeprowadzonego spotkania informacyjnego w gminie właściwej dla wskazanego adresy zgłaszającego.*
4. *Wypełniony druk należy przesłać:*
   - *pocztą na adres:* ***ARCADIS Sp. z o.o.***
     Biuro Infrastruktury Drogowej w Radomiu,
     Al. J. Grzecznarowskiego 2
     26 – 600 RADOM
   - *faksem na nr :* ***48 363 07 81***
   - *mailem na adres:* *konsultacje.radom@arcadis.pl* , *dołączając skan wypełnionego druku .*

Załącznik Nr 1

352

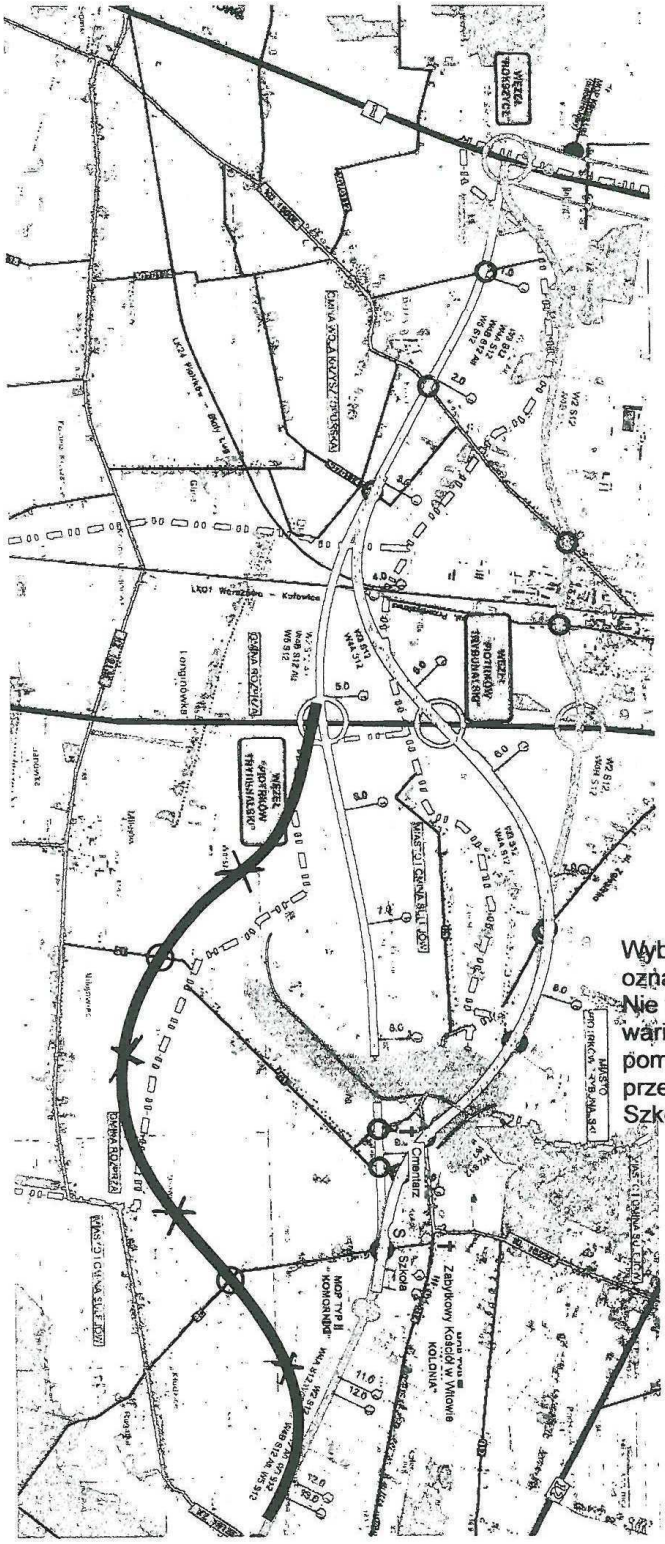

Wybieram wariant odcinka korytarza oznaczony czarną linią.
Nie wyrażam zgody na pozostałe warianty (zielony, niebieski, pomarańczowy) lub ich odcinki przechodzące na wysokości Szkoły Podstawowej w Witowie.

Radny 21.11.2011r

.....

data i czytelny podpis

ARCADIS Sp. z o.o.
Biuro Infrastruktury Drogowej w Radomiu
WPŁYNĘŁO
dn. 24.02.2011
L. dz. 91159

WNIOSKI, UWAGI, ZASTRZEŻENIA

353

dotyczące wariantów przebiegu korytarzy dróg ekspresowych: S12 i S74,
zgłoszone w okresie wstępnych konsultacji społecznych projektu pn:

„Droga ekspresowa S12 na odcinku Piotrków Trybunalski (A1) – Opoczno (gr. woj. łódzkiego i mazowieckiego) oraz droga ekspresowa S74 na odcinku Sulejów (S12) – gr. woj. łódzkiego i świętokrzyskiego"

Zgłaszający:

Imię i nazwisko lub nazwa firmy *) Jolanta Figlus

Adres *) .....

Gmina *) P-ków Tryb.

Treści wniosków, uwag, zastrzeżeń:

Ja niżej podpisany (a) oświadczam, że nie zgadzam się na żaden z przedstawionych mi na Konsultacjach Społecznych w dniu 15 lutego 2011 roku w Sulejowie, wariantów – korytarzy projektowanej drogi S12.

Jednocześnie w porozumieniu z innymi użytkownikami ogrodu R.O.D. Sahara w Kolonii Witów, załączam wydruk mapki jako Załącznik nr 1 z propozycją odcinka korytarza drogi S12 oznaczonego linią czarną ze znakiem „X"

Uzasadnienie mojej decyzji:

Proponowany przeze mnie przebieg drogi S12 jest tożsamościowy z wnioskami mieszkańców wsi Kolonia Witów, Witów, Kolonia Zalesice, Zalesice. Projekt zaprezentowany przez Arcadis obejmuje w korytarzu przedmiotowej drogi działki w Rodzinnym Ogrodzie Sahara w Kolonii Witów, którego jestem członkiem.

Ustawa o Rodzinnych Ogrodach Działkowych z 28.07.2005r. w rozdz. 1 art. 3 stanowi „ Spełniając pozytywną rolę w urbanistyce i ekosystemie miast i gmin, Ogrody Działkowe stanowią tereny zielone w rozumieniu innych ustaw, których funkcja polega w szczególności na przywracaniu społeczności i przyrodzie terenów zdegradowanych, ochronie środowiska przyrodniczego, kształtowaniu zdrowego otoczenia człowieka, pozytywnym wpływie na warunki ekologiczne w miastach, ochronie składników przyrody oraz poprawie warunków bytowych społeczności miejskich."

ARCADIS
Infrastruktura · Woda · Środowisko · Budownictwo

Figlus

Strona 1 z 3

353

Ponadto w art.4 Ustawodawca stwierdza: „ Rodzinne Ogrody Działkowe są urządzeniami użyteczności publicznej, służącymi zaspokajaniu wypoczynkowych, rekreacyjnych i innych potrzeb socjalnych członków społeczności lokalnych, poprzez zapewnienie im powszechnego dostępu do terenów Rodzinnych Ogrodów Działkowych, oraz działek dających możliwość upraw ogrodniczych na własne potrzeby, a także podniesienie standardów ekologicznych otoczenia", a w art. 5 „ Rodzinne Ogrody Działkowe jako tereny zielone podlegają ochronie prawnej przewidzianej w przepisach o Ochronie gruntów rolnych i leśnych, a także w przepisach dot. Ochrony przyrody i ochrony środowiska

Ogród Działkowy Sahara zrzesza 361 rodzin. Są to tak jak ja mieszkańcy Piotrkowa Trybunalskiego, dla których działka jest jedyną oazą spokoju poza miastem. Dużą grupę stanowią emeryci prowadzący uprawę warzyw i owoców na potrzeby rodziny, co biorąc pod uwagę ich sytuację finansową ma duże znaczenie. Działka dla mnie i mojej rodziny jest również miejscem wypoczynku, rekreacji i realizacji zainteresowań. Tak jak większości działkowców pobyt na działce jest, z uwagi na sytuację finansową, substytutem wyjazdu na urlop razem z rodziną. Pozbawienie mnie możliwości korzystania z działki będzie więc krzywdzące. Ogród nasz jest miejscem integracji rodzin, pracy na rzecz zachowania i rozwoju terenów zielonych, a dla dzieci i seniorów terenem rekreacji.

Ogród nasz graniczy z drogami gminnymi od północy i zachodu. Ograniczenie go więc również od południa poprzez proponowany przebieg drogi S12 spowoduje w pewnym stopniu utratę wszystkich jego funkcji. Uważam, że przebieg korytarza sugerowany na załączonej mapie, pozwoli zachować istniejący stan. Ta propozycja nie zwiększa długości proponowanej przez Państwa drogi, oraz zachowuje jej wyprofilowanie, ponieważ jest lustrzanym odbiciem zielonej wersji korytarza przenoszących ją jedynie bardzie w kierunku południowo-wschodnim. Zaznaczyć chcę , że nie jestem przeciwnikiem budowy tej drogi. Mam jedynie na względzie zaproponowanie przebiegu tej trasy tak aby w jak najmniejszym stopniu była ze szkodą dla mnie.

Mając nadzieję na to, iż moje uwagi przyniosą pozytywne decyzję

Pozostaję z wyrazami szacunku

21.02.2011
(miejscowość, data)

Jolanta Figlus
(czytelny podpis zgłaszającego))*

**) dane obowiązkowe*

353

Informacje dodatkowe:

1. *Wniosek, uwagę, zastrzeżenie może złożyć zainteresowana osoba prawna lub fizyczna tylko w formie pisemnej, z wykorzystaniem niniejszego wzoru druku.*
2. *Bezwzględnie obowiązuje podpisanie wypełnionego druku. Wniosek, uwaga, zastrzeżenie złożone na druku bez podpisu nie będą rozpatrywane.*
3. *Wypełniony druk winien być złożony w terminie do 14 dni licząc od dnia przeprowadzonego spotkania informacyjnego w gminie właściwej dla wskazanego adresy zgłaszającego.*
4. *Wypełniony druk należy przesłać:*
   - *pocztą na adres:* ***ARCADIS Sp. z o.o.***
     Biuro Infrastruktury Drogowej w Radomiu,
     Al. J. Grzecznarowskiego 2
     26 – 600 RADOM
   - *faksem na nr :* ***48 363 07 81***
   - *mailem na adres:* *konsultacje.radom@arcadis.pl* , *dołączając skan wypełnionego druku .*

Załącznik Nr 1

353

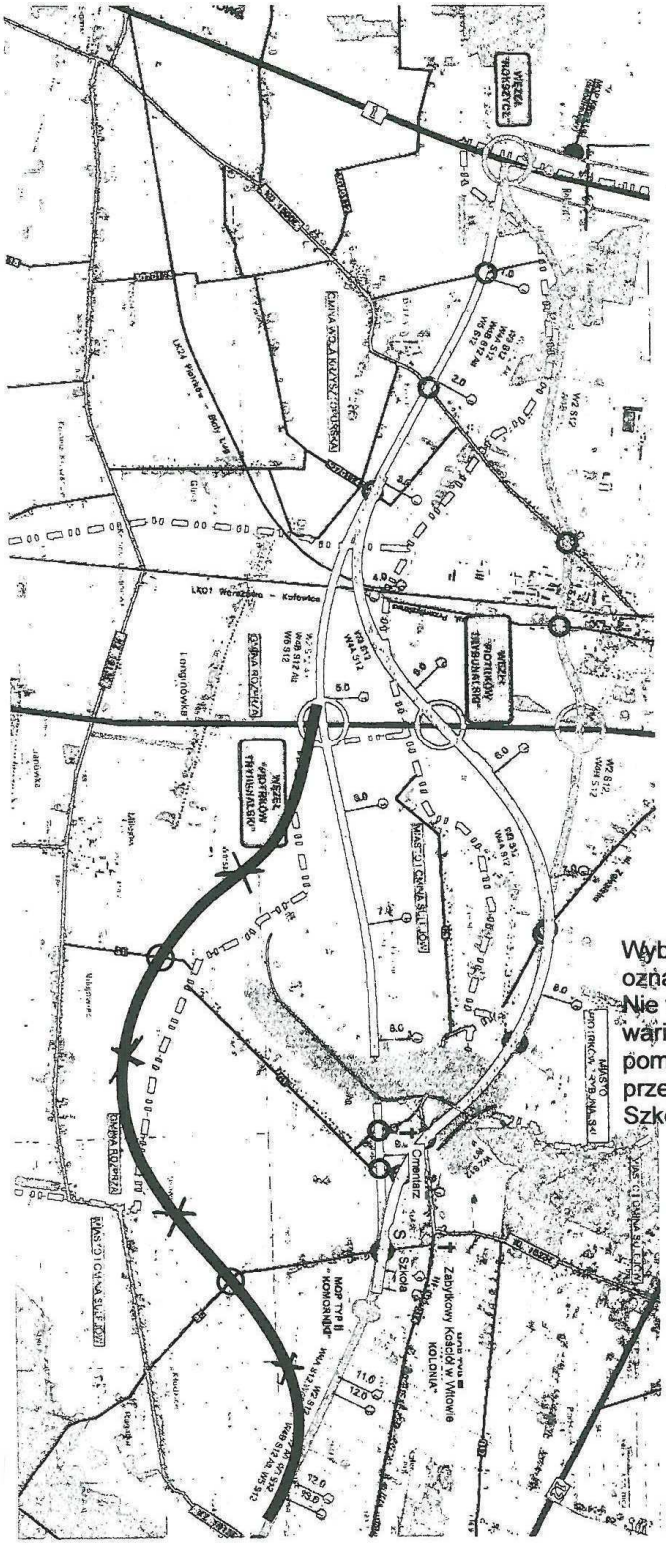

Wybieram wariant odcinka korytarza oznaczony czarną linią.
Nie wyrażam zgody na pozostałe warianty (zielony, niebieski, pomarańczowy) lub ich odcinki przechodzące na wysokości Szkoły Podstawowej w Witowie.

21.02.2011 Jolanta Trojan
data i czytelny podpis

ARCADIS Sp. z o.o.
Biuro Infrastruktury Drogowej w Radomiu
WPŁYNĘŁO
dn. 24.02.2011r.
L. dz. 31160

WNIOSKI, UWAGI, ZASTRZEŻENIA

354

dotyczące wariantów przebiegu korytarzy dróg ekspresowych: S12 i S74, zgłoszone w okresie wstępnych konsultacji społecznych projektu pn:

„Droga ekspresowa S12 na odcinku Piotrków Trybunalski (A1) – Opoczno (gr. woj. łódzkiego i mazowieckiego) oraz droga ekspresowa S74 na odcinku Sulejów (S12) – gr. woj. łódzkiego i świętokrzyskiego"

Zgłaszający:

Imię i nazwisko lub nazwa firmy *) KACZMAREK ŁUKASZ

Adres *) .....

Gmina *) PIOTRKÓW TRYB.

Treści wniosków, uwag, zastrzeżeń:

Ja niżej podpisany (a) oświadczam, że nie zgadzam się na żaden z przedstawionych mi na Konsultacjach Społecznych w dniu 15 lutego 2011 roku w Sulejowie, wariantów – korytarzy projektowanej drogi S12.

Jednocześnie w porozumieniu z innymi użytkownikami ogrodu R.O.D. Sahara w Kolonii Witów, załączam wydruk mapki jako Załącznik nr 1 z propozycją odcinka korytarza drogi S12 oznaczonego linią czarną ze znakiem „X"

Uzasadnienie mojej decyzji:

Proponowany przeze mnie przebieg drogi S12 jest tożsamościowy z wnioskami mieszkańców wsi Kolonia Witów, Witów, Kolonia Zalesice, Zalesice. Projekt zaprezentowany przez Arcadis obejmuje w korytarzu przedmiotowej drogi działki w Rodzinnym Ogrodzie Sahara w Kolonii Witów, którego jestem członkiem.

Ustawa o Rodzinnych Ogrodach Działkowych z 28.07.2005r. w rozdz. 1 art. 3 stanowi „ Spełniając pozytywną rolę w urbanistyce i ekosystemie miast i gmin, Ogrody Działkowe stanowią tereny zielone w rozumieniu innych ustaw, których funkcja polega w szczególności na przywracaniu społeczności i przyrodzie terenów zdegradowanych, ochronie środowiska przyrodniczego, kształtowaniu zdrowego otoczenia człowieka, pozytywnym wpływie na warunki ekologiczne w miastach, ochronie składników przyrody oraz poprawie warunków bytowych społeczności miejskich."

354

Ponadto w art.4 Ustawodawca stwierdza: „ Rodzinne Ogrody Działkowe są urządzeniami użyteczności publicznej, służącymi zaspokajaniu wypoczynkowych, rekreacyjnych i innych potrzeb socjalnych członków społeczności lokalnych, poprzez zapewnienie im powszechnego dostępu do terenów Rodzinnych Ogrodów Działkowych, oraz działek dających możliwość upraw ogrodniczych na własne potrzeby, a także podniesienie standardów ekologicznych otoczenia", a w art. 5 „ Rodzinne Ogrody Działkowe jako tereny zielone podlegają ochronie prawnej przewidzianej w przepisach o Ochronie gruntów rolnych i leśnych, a także w przepisach dot. Ochrony przyrody i ochrony środowiska

Ogród Działkowy Sahara zrzesza 361 rodzin. Są to tak jak ja mieszkańcy Piotrkowa Trybunalskiego, dla których działka jest jedyną oazą spokoju poza miastem. Dużą grupę stanowią emeryci prowadzący uprawę warzyw i owoców na potrzeby rodziny, co biorąc pod uwagę ich sytuację finansową ma duże znaczenie. Działka dla mnie i mojej rodziny jest również miejscem wypoczynku, rekreacji i realizacji zainteresowań. Tak jak większości działkowców pobyt na działce jest, z uwagi na sytuację finansową, substytutem wyjazdu na urlop razem z rodziną. Pozbawienie mnie możliwości korzystania z działki będzie więc krzywdzące. Ogród nasz jest miejscem integracji rodzin, pracy na rzecz zachowania i rozwoju terenów zielonych, a dla dzieci i seniorów terenem rekreacji.

Ogród nasz graniczy z drogami gminnymi od północy i zachodu. Ograniczenie go więc również od południa poprzez proponowany przebieg drogi S12 spowoduje w pewnym stopniu utratę wszystkich jego funkcji. Uważam, że przebieg korytarza sugerowany na załączonej mapie, pozwoli zachować istniejący stan. Ta propozycja nie zwiększa długości proponowanej przez Państwa drogi, oraz zachowuje jej wyprofilowanie, ponieważ jest lustrzanym odbiciem zielonej wersji korytarza przenoszących ją jedynie bardzie w kierunku południowo-wschodnim. Zaznaczyć chcę , że nie jestem przeciwnikiem budowy tej drogi. Mam jedynie na względzie zaproponowanie przebiegu tej trasy tak aby w jak najmniejszym stopniu była ze szkodą dla mnie.

Mając nadzieję na to, iż moje uwagi przyniosą pozytywne decyzję

Pozostaję z wyrazami szacunku

Piotrków Tryb. 23.02.2011
(miejscowość, data)

Tomasz Kaczmarek
(czytelny podpis zgłaszającego))*

**) dane obowiązkowe*

354

Informacje dodatkowe:

1. *Wniosek, uwagę, zastrzeżenie może złożyć zainteresowana osoba prawna lub fizyczna tylko w formie pisemnej, z wykorzystaniem niniejszego wzoru druku.*
2. *Bezwzględnie obowiązuje podpisanie wypełnionego druku. Wniosek, uwaga, zastrzeżenie złożone na druku bez podpisu nie będą rozpatrywane.*
3. *Wypełniony druk winien być złożony w terminie do 14 dni licząc od dnia przeprowadzonego spotkania informacyjnego w gminie właściwej dla wskazanego adresy zgłaszającego.*
4. *Wypełniony druk należy przesłać:*
   - *pocztą na adres:* ***ARCADIS Sp. z o.o.***
     Biuro Infrastruktury Drogowej w Radomiu,
     Al. J. Grzecznarowskiego 2
     26 – 600 RADOM
   - *faksem na nr :* ***48 363 07 81***
   - *mailem na adres:* konsultacje.radom@arcadis.pl , *dołączając skan wypełnionego druku .*

Załącznik Nr 1

354

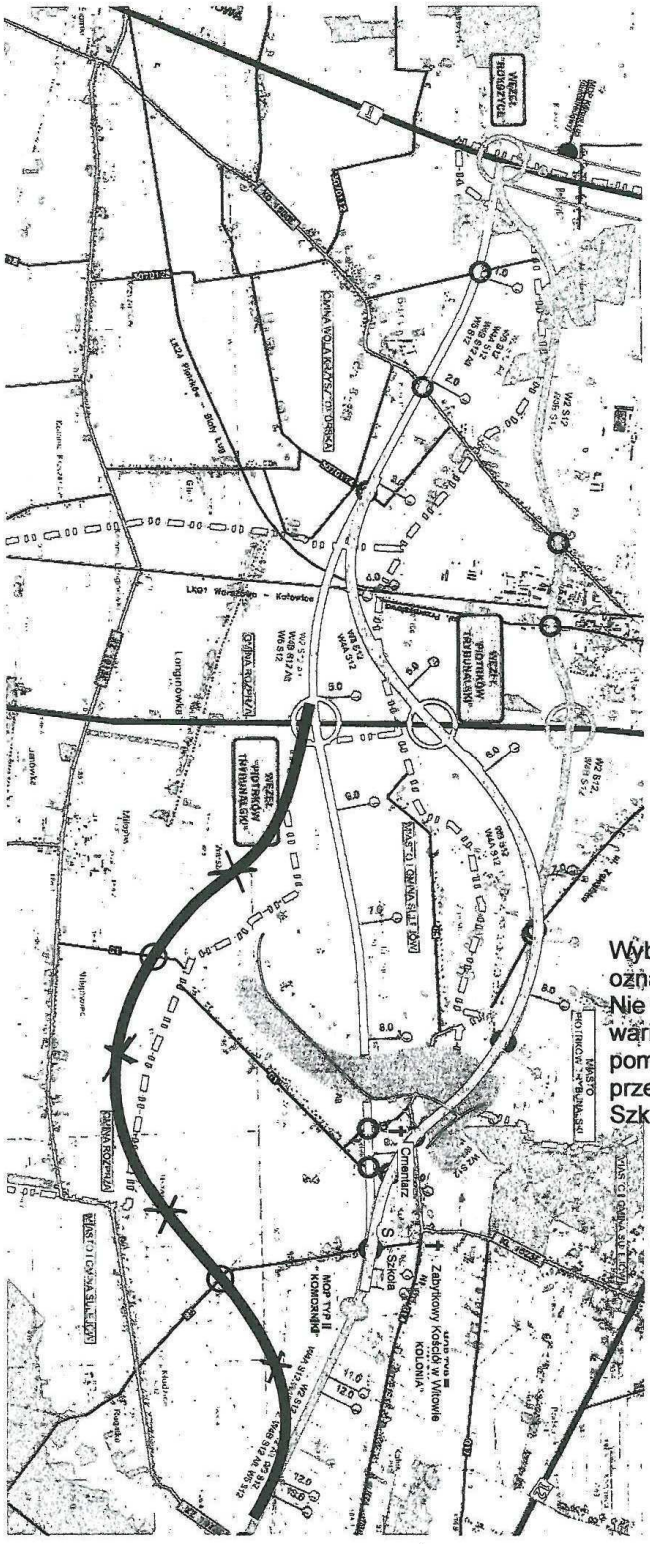

Wybieram wariant odcinka korytarza oznaczony czarną linią.
Nie wyrażam zgody na pozostałe warianty (zielony, niebieski, pomarańczowy) lub ich odcinki przechodzące na wysokości Szkoły Podstawowej w Witowie.

23.09.2011 Łukasz Jankowski
data i czytelny podpis

ARCADIS Sp. z o.o.
Biuro Infrastruktury Drogowej w Radomiu
WPŁYNĘŁO
dn. 24.02.2011
L. dz. 9161

WNIOSKI, UWAGI, ZASTRZEŻENIA

355

dotyczące wariantów przebiegu korytarzy dróg ekspresowych: S12 i S74,
zgłoszone w okresie wstępnych konsultacji społecznych projektu pn:

„Droga ekspresowa S12 na odcinku Piotrków Trybunalski (A1) – Opoczno (gr. woj. łódzkiego i mazowieckiego) oraz droga ekspresowa S74 na odcinku Sulejów (S12) – gr. woj. łódzkiego i świętokrzyskiego"

Zgłaszający:

Imię i nazwisko lub nazwa firmy *) Dagmara Dwornik

Adres *) .....

Gmina *) Piotrków Tryb.

Treści wniosków, uwag, zastrzeżeń:

Ja niżej podpisany (a) oświadczam, że nie zgadzam się na żaden z przedstawionych mi na Konsultacjach Społecznych w dniu 15 lutego 2011 roku w Sulejowie, wariantów – korytarzy projektowanej drogi S12.

Jednocześnie w porozumieniu z innymi użytkownikami ogrodu R.O.D. Sahara w Kolonii Witów, załączam wydruk mapki jako Załącznik nr 1 z propozycją odcinka korytarza drogi S12 oznaczonego linią czarną ze znakiem „X"

Uzasadnienie mojej decyzji:

Proponowany przeze mnie przebieg drogi S12 jest tożsamościowy z wnioskami mieszkańców wsi Kolonia Witów, Witów, Kolonia Zalesice, Zalesice. Projekt zaprezentowany przez Arcadis obejmuje w korytarzu przedmiotowej drogi działki w Rodzinnym Ogrodzie Sahara w Kolonii Witów, którego jestem członkiem.

Ustawa o Rodzinnych Ogrodach Działkowych z 28.07.2005r. w rozdz. 1 art. 3 stanowi „ Spełniając pozytywną rolę w urbanistyce i ekosystemie miast i gmin, Ogrody Działkowe stanowią tereny zielone w rozumieniu innych ustaw, których funkcja polega w szczególności na przywracaniu społeczności i przyrodzie terenów zdegradowanych, ochronie środowiska przyrodniczego, kształtowaniu zdrowego otoczenia człowieka, pozytywnym wpływie na warunki ekologiczne w miastach, ochronie składników przyrody oraz poprawie warunków bytowych społeczności miejskich."

355

Ponadto w art.4 Ustawodawca stwierdza: „ Rodzinne Ogrody Działkowe są urządzeniami użyteczności publicznej, służącymi zaspokajaniu wypoczynkowych, rekreacyjnych i innych potrzeb socjalnych członków społeczności lokalnych, poprzez zapewnienie im powszechnego dostępu do terenów Rodzinnych Ogrodów Działkowych, oraz działek dających możliwość upraw ogrodniczych na własne potrzeby, a także podniesienie standardów ekologicznych otoczenia", a w art. 5 „ Rodzinne Ogrody Działkowe jako tereny zielone podlegają ochronie prawnej przewidzianej w przepisach o Ochronie gruntów rolnych i leśnych, a także w przepisach dot. Ochrony przyrody i ochrony środowiska

Ogród Działkowy Sahara zrzesza 361 rodzin. Są to tak jak ja mieszkańcy Piotrkowa Trybunalskiego, dla których działka jest jedyną oazą spokoju poza miastem. Dużą grupę stanowią emeryci prowadzący uprawę warzyw i owoców na potrzeby rodziny, co biorąc pod uwagę ich sytuację finansową ma duże znaczenie. Działka dla mnie i mojej rodziny jest również miejscem wypoczynku, rekreacji i realizacji zainteresowań. Tak jak większości działkowców pobyt na działce jest, z uwagi na sytuację finansową, substytutem wyjazdu na urlop razem z rodziną. Pozbawienie mnie możliwości korzystania z działki będzie więc krzywdzące. Ogród nasz jest miejscem integracji rodzin, pracy na rzecz zachowania i rozwoju terenów zielonych, a dla dzieci i seniorów terenem rekreacji.

Ogród nasz graniczy z drogami gminnymi od północy i zachodu. Ograniczenie go więc również od południa poprzez proponowany przebieg drogi S12 spowoduje w pewnym stopniu utratę wszystkich jego funkcji. Uważam, że przebieg korytarza sugerowany na załączonej mapie, pozwoli zachować istniejący stan. Ta propozycja nie zwiększa długości proponowanej przez Państwa drogi, oraz zachowuje jej wyprofilowanie, ponieważ jest lustrzanym odbiciem zielonej wersji korytarza przenoszących ją jedynie bardzie w kierunku południowo-wschodnim. Zaznaczyć chcę , że nie jestem przeciwnikiem budowy tej drogi. Mam jedynie na względzie zaproponowanie przebiegu tej trasy tak aby w jak najmniejszym stopniu była ze szkodą dla mnie.

Mając nadzieję na to, iż moje uwagi przyniosą pozytywne decyzję

Pozostaję z wyrazami szacunku

Piotrków Tryb. 21.02.2011 — (miejscowość, data)

(czytelny podpis zgłaszającego)*)

*) dane obowiązkowe

355

Informacje dodatkowe:

1. *Wniosek, uwagę, zastrzeżenie może złożyć zainteresowana osoba prawna lub fizyczna tylko w formie pisemnej, z wykorzystaniem niniejszego wzoru druku.*
2. *Bezwzględnie obowiązuje podpisanie wypełnionego druku. Wniosek, uwaga, zastrzeżenie złożone na druku bez podpisu nie będą rozpatrywane.*
3. *Wypełniony druk winien być złożony w terminie do 14 dni licząc od dnia przeprowadzonego spotkania informacyjnego w gminie właściwej dla wskazanego adresy zgłaszającego.*
4. *Wypełniony druk należy przesłać:*
   - *pocztą na adres:* ***ARCADIS Sp. z o.o.***
     Biuro Infrastruktury Drogowej w Radomiu,
     Al. J. Grzecznarowskiego 2
     26 – 600 RADOM
   - *faksem na nr :* ***48 363 07 81***
   - *mailem na adres:* *konsultacje.radom@arcadis.pl* , *dołączając skan wypełnionego druku .*

Załącznik Nr 1

355

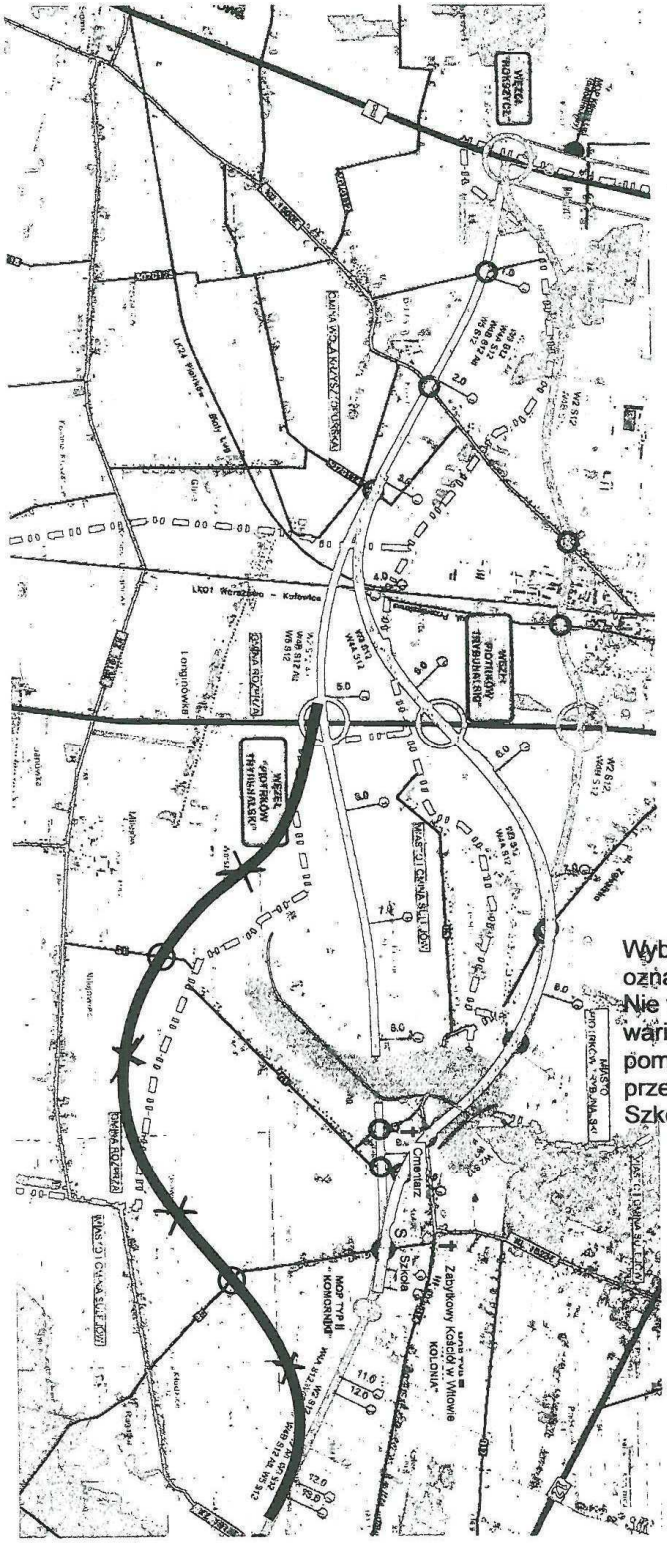

Wybieram wariant odcinka korytarza oznaczony czarną linią.
Nie wyrażam zgody na pozostałe warianty (zielony, niebieski, pomarańczowy) lub ich odcinki przechodzące na wysokości Szkoły Podstawowej w Witowie.

21.02.2011 [signature]

data i czytelny podpis

ARCADIS Sp. z o.o.
Biuro Infrastruktury Drogowej w Radomiu
WPŁYNĘŁO
dn. 24.02.2011r
l. dz. 911.62

WNIOSKI, UWAGI, ZASTRZEŻENIA

356

dotyczące wariantów przebiegu korytarzy dróg ekspresowych: S12 i S74, zgłoszone w okresie wstępnych konsultacji społecznych projektu pn:

„Droga ekspresowa S12 na odcinku Piotrków Trybunalski (A1) – Opoczno (gr. woj. łódzkiego i mazowieckiego) oraz droga ekspresowa S74 na odcinku Sulejów (S12) – gr. woj. łódzkiego i świętokrzyskiego"

Zgłaszający:

Imię i nazwisko lub nazwa firmy *) ..... Korenda Rafał Katarzyna .....

Adres *) .....

Gmina *) ..... Piotrków Tryb. .....

Treści wniosków, uwag, zastrzeżeń:

Ja niżej podpisany (a) oświadczam, że nie zgadzam się na żaden z przedstawionych mi na Konsultacjach Społecznych w dniu 15 lutego 2011 roku w Sulejowie, wariantów – korytarzy projektowanej drogi S12.

Jednocześnie w porozumieniu z innymi użytkownikami ogrodu R.O.D. Sahara w Kolonii Witów, załączam wydruk mapki jako Załącznik nr 1 z propozycją odcinka korytarza drogi S12 oznaczonego linią czarną ze znakiem „X"

Uzasadnienie mojej decyzji:

Proponowany przeze mnie przebieg drogi S12 jest tożsamościowy z wnioskami mieszkańców wsi Kolonia Witów, Witów, Kolonia Zalesice, Zalesice. Projekt zaprezentowany przez Arcadis obejmuje w korytarzu przedmiotowej drogi działki w Rodzinnym Ogrodzie Sahara w Kolonii Witów, którego jestem członkiem.

Ustawa o Rodzinnych Ogrodach Działkowych z 28.07.2005r. w rozdz. 1 art. 3 stanowi „ Spełniając pozytywną rolę w urbanistyce i ekosystemie miast i gmin, Ogrody Działkowe stanowią tereny zielone w rozumieniu innych ustaw, których funkcja polega w szczególności na przywracaniu społeczności i przyrodzie terenów zdegradowanych, ochronie środowiska przyrodniczego, kształtowaniu zdrowego otoczenia człowieka, pozytywnym wpływie na warunki ekologiczne w miastach, ochronie składników przyrody oraz poprawie warunków bytowych społeczności miejskich."

356

Ponadto w art.4 Ustawodawca stwierdza: „ Rodzinne Ogrody Działkowe są urządzeniami użyteczności publicznej, służącymi zaspokajaniu wypoczynkowych, rekreacyjnych i innych potrzeb socjalnych członków społeczności lokalnych, poprzez zapewnienie im powszechnego dostępu do terenów Rodzinnych Ogrodów Działkowych, oraz działek dających możliwość upraw ogrodniczych na własne potrzeby, a także podniesienie standardów ekologicznych otoczenia", a w art. 5 „ Rodzinne Ogrody Działkowe jako tereny zielone podlegają ochronie prawnej przewidzianej w przepisach o Ochronie gruntów rolnych i leśnych, a także w przepisach dot. Ochrony przyrody i ochrony środowiska

Ogród Działkowy Sahara zrzesza 361 rodzin. Są to tak jak ja mieszkańcy Piotrkowa Trybunalskiego, dla których działka jest jedyną oazą spokoju poza miastem. Dużą grupę stanowią emeryci prowadzący uprawę warzyw i owoców na potrzeby rodziny, co biorąc pod uwagę ich sytuację finansową ma duże znaczenie. Działka dla mnie i mojej rodziny jest również miejscem wypoczynku, rekreacji i realizacji zainteresowań. Tak jak większości działkowców pobyt na działce jest, z uwagi na sytuację finansową, substytutem wyjazdu na urlop razem z rodziną. Pozbawienie mnie możliwości korzystania z działki będzie więc krzywdzące. Ogród nasz jest miejscem integracji rodzin, pracy na rzecz zachowania i rozwoju terenów zielonych, a dla dzieci i seniorów terenem rekreacji.

Ogród nasz graniczy z drogami gminnymi od północy i zachodu. Ograniczenie go więc również od południa poprzez proponowany przebieg drogi S12 spowoduje w pewnym stopniu utratę wszystkich jego funkcji. Uważam, że przebieg korytarza sugerowany na załączonej mapie, pozwoli zachować istniejący stan. Ta propozycja nie zwiększa długości proponowanej przez Państwa drogi, oraz zachowuje jej wyprofilowanie, ponieważ jest lustrzanym odbiciem zielonej wersji korytarza przenoszących ją jedynie bardzie w kierunku południowo-wschodnim. Zaznaczyć chcę , że nie jestem przeciwnikiem budowy tej drogi. Mam jedynie na względzie zaproponowanie przebiegu tej trasy tak aby w jak najmniejszym stopniu była ze szkodą dla mnie.

Mając nadzieję na to, iż moje uwagi przyniosą pozytywne decyzję

Pozostaję z wyrazami szacunku

Piotrków Tryb. 21.02.2011
(miejscowość, data)

Florentyna Rafał
(czytelny podpis zgłaszającego))*

**) dane obowiązkowe*

356

Informacje dodatkowe:

1. *Wniosek, uwagę, zastrzeżenie może złożyć zainteresowana osoba prawna lub fizyczna tylko w formie pisemnej, z wykorzystaniem niniejszego wzoru druku.*
2. *Bezwzględnie obowiązuje podpisanie wypełnionego druku. Wniosek, uwaga, zastrzeżenie złożone na druku bez podpisu nie będą rozpatrywane.*
3. *Wypełniony druk winien być złożony w terminie do 14 dni licząc od dnia przeprowadzonego spotkania informacyjnego w gminie właściwej dla wskazanego adresy zgłaszającego.*
4. *Wypełniony druk należy przesłać:*
   - *pocztą na adres:* ***ARCADIS Sp. z o.o.***
     Biuro Infrastruktury Drogowej w Radomiu,
     Al. J. Grzecznarowskiego 2
     26 – 600 RADOM
   - *faksem na nr :* ***48 363 07 81***
   - *mailem na adres:* *konsultacje.radom@arcadis.pl* , *dołączając skan wypełnionego druku .*

Załącznik Nr 1

356

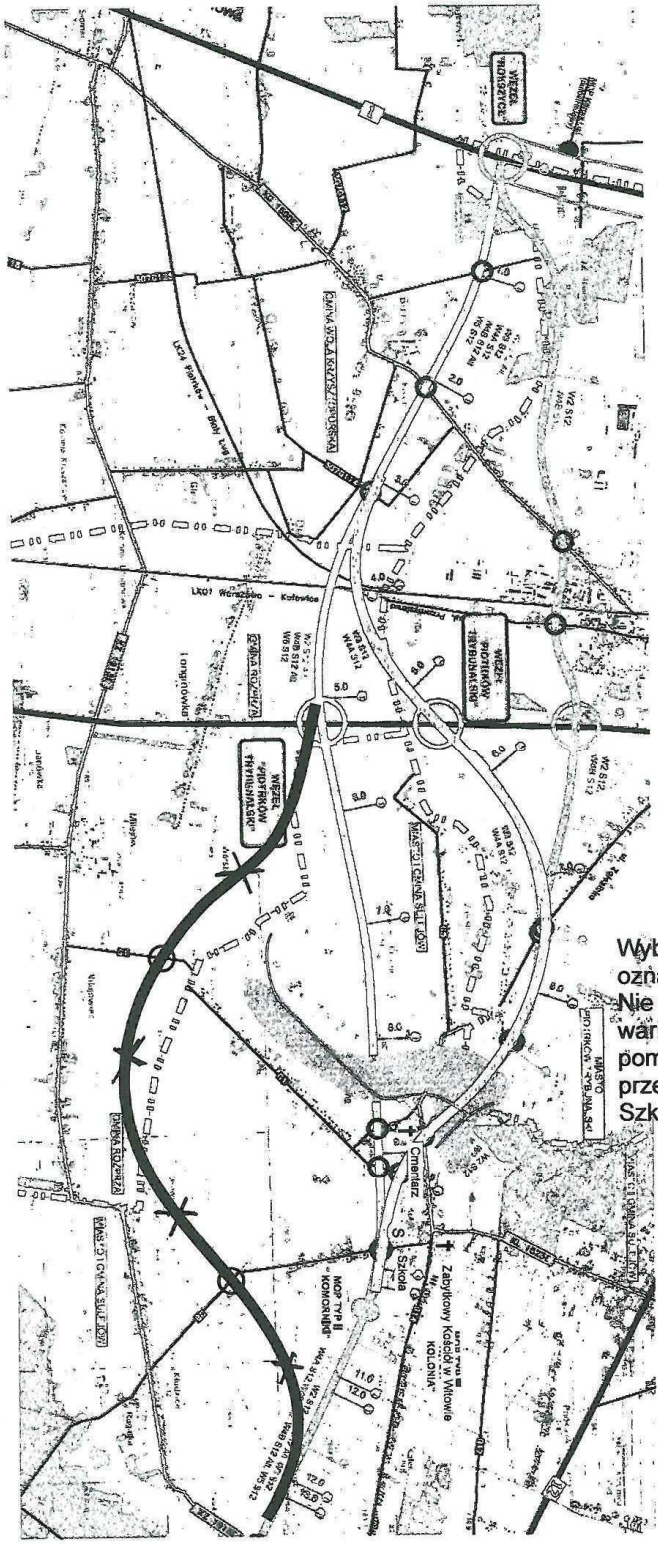

Wybieram wariant odcinka korytarza oznaczony czarną linią.
Nie wyrażam zgody na pozostałe warianty (zielony, niebieski, pomarańczowy) lub ich odcinki przechodzące na wysokości Szkoły Podstawowej w Witowie.

21.02.2011 Kowenda Rafał
data i czytelny podpis

Biuro Infrastruktury Drogowej w Radom
WPŁYNĘŁO
dn. 24.02.2011r.
dz. 91163

WNIOSKI, UWAGI, ZASTRZEŻENIA

357

dotyczące wariantów przebiegu korytarzy dróg ekspresowych: S12 i S74,
zgłoszone w okresie wstępnych konsultacji społecznych projektu pn:

„Droga ekspresowa S12 na odcinku Piotrków Trybunalski (A1) – Opoczno (gr. woj. łódzkiego i mazowieckiego) oraz droga ekspresowa S74 na odcinku Sulejów (S12) – gr. woj. łódzkiego i świętokrzyskiego"

Zgłaszający:

Imię i nazwisko lub nazwa firmy *) ..... Nowak Jarosław

Adres *) .....

Gmina *) ..... Piotrków Tryb.

Treści wniosków, uwag, zastrzeżeń:

Ja niżej podpisany (a) oświadczam, że nie zgadzam się na żaden z przedstawionych mi na Konsultacjach Społecznych w dniu 15 lutego 2011 roku w Sulejowie, wariantów – korytarzy projektowanej drogi S12.

Jednocześnie w porozumieniu z innymi użytkownikami ogrodu R.O.D. Sahara w Kolonii Witów, załączam wydruk mapki jako Załącznik nr 1 z propozycją odcinka korytarza drogi S12 oznaczonego linią czarną ze znakiem „X"

Uzasadnienie mojej decyzji:

Proponowany przeze mnie przebieg drogi S12 jest tożsamościowy z wnioskami mieszkańców wsi Kolonia Witów, Witów, Kolonia Zalesice, Zalesice. Projekt zaprezentowany przez Arcadis obejmuje w korytarzu przedmiotowej drogi działki w Rodzinnym Ogrodzie Sahara w Kolonii Witów, którego jestem członkiem.

Ustawa o Rodzinnych Ogrodach Działkowych z 28.07.2005r. w rozdz. 1 art. 3 stanowi „ Spełniając pozytywną rolę w urbanistyce i ekosystemie miast i gmin, Ogrody Działkowe stanowią tereny zielone w rozumieniu innych ustaw, których funkcja polega w szczególności na przywracaniu społeczności i przyrodzie terenów zdegradowanych, ochronie środowiska przyrodniczego, kształtowaniu zdrowego otoczenia człowieka, pozytywnym wpływie na warunki ekologiczne w miastach, ochronie składników przyrody oraz poprawie warunków bytowych społeczności miejskich."

357

Ponadto w art.4 Ustawodawca stwierdza: „ Rodzinne Ogrody Działkowe są urządzeniami użyteczności publicznej, służącymi zaspokajaniu wypoczynkowych, rekreacyjnych i innych potrzeb socjalnych członków społeczności lokalnych, poprzez zapewnienie im powszechnego dostępu do terenów Rodzinnych Ogrodów Działkowych, oraz działek dających możliwość upraw ogrodniczych na własne potrzeby, a także podniesienie standardów ekologicznych otoczenia", a w art. 5 „ Rodzinne Ogrody Działkowe jako tereny zielone podlegają ochronie prawnej przewidzianej w przepisach o Ochronie gruntów rolnych i leśnych, a także w przepisach dot. Ochrony przyrody i ochrony środowiska

Ogród Działkowy Sahara zrzesza 361 rodzin. Są to tak jak ja mieszkańcy Piotrkowa Trybunalskiego, dla których działka jest jedyną oazą spokoju poza miastem. Dużą grupę stanowią emeryci prowadzący uprawę warzyw i owoców na potrzeby rodziny, co biorąc pod uwagę ich sytuację finansową ma duże znaczenie. Działka dla mnie i mojej rodziny jest również miejscem wypoczynku, rekreacji i realizacji zainteresowań. Tak jak większości działkowców pobyt na działce jest, z uwagi na sytuację finansową, substytutem wyjazdu na urlop razem z rodziną. Pozbawienie mnie możliwości korzystania z działki będzie więc krzywdzące. Ogród nasz jest miejscem integracji rodzin, pracy na rzecz zachowania i rozwoju terenów zielonych, a dla dzieci i seniorów terenem rekreacji.

Ogród nasz graniczy z drogami gminnymi od północy i zachodu. Ograniczenie go więc również od południa poprzez proponowany przebieg drogi S12 spowoduje w pewnym stopniu utratę wszystkich jego funkcji. Uważam, że przebieg korytarza sugerowany na załączonej mapie, pozwoli zachować istniejący stan. Ta propozycja nie zwiększa długości proponowanej przez Państwa drogi, oraz zachowuje jej wyprofilowanie, ponieważ jest lustrzanym odbiciem zielonej wersji korytarza przenoszących ją jedynie bardzie w kierunku południowo-wschodnim. Zaznaczyć chcę , że nie jestem przeciwnikiem budowy tej drogi. Mam jedynie na względzie zaproponowanie przebiegu tej trasy tak aby w jak najmniejszym stopniu była ze szkodą dla mnie.

Mając nadzieję na to, iż moje uwagi przyniosą pozytywne decyzję

Pozostaję z wyrazami szacunku

Piotrków Trybunalski - 22.02.2011
(miejscowość, data)

(czytelny podpis zgłaszającego))*

*) dane obowiązkowe

357

Informacje dodatkowe:

1. *Wniosek, uwagę, zastrzeżenie może złożyć zainteresowana osoba prawna lub fizyczna tylko w formie pisemnej, z wykorzystaniem niniejszego wzoru druku.*
2. *Bezwzględnie obowiązuje podpisanie wypełnionego druku. Wniosek, uwaga, zastrzeżenie złożone na druku bez podpisu nie będą rozpatrywane.*
3. *Wypełniony druk winien być złożony w terminie do 14 dni licząc od dnia przeprowadzonego spotkania informacyjnego w gminie właściwej dla wskazanego adresy zgłaszającego.*
4. *Wypełniony druk należy przesłać:*
   - *pocztą na adres:* ***ARCADIS Sp. z o.o.***
     Biuro Infrastruktury Drogowej w Radomiu,
     Al. J. Grzecznarowskiego 2
     26 – 600 RADOM
   - *faksem na nr :* ***48 363 07 81***
   - *mailem na adres:* *konsultacje.radom@arcadis.pl* , *dołączając skan wypełnionego druku .*

Załącznik Nr 1

357

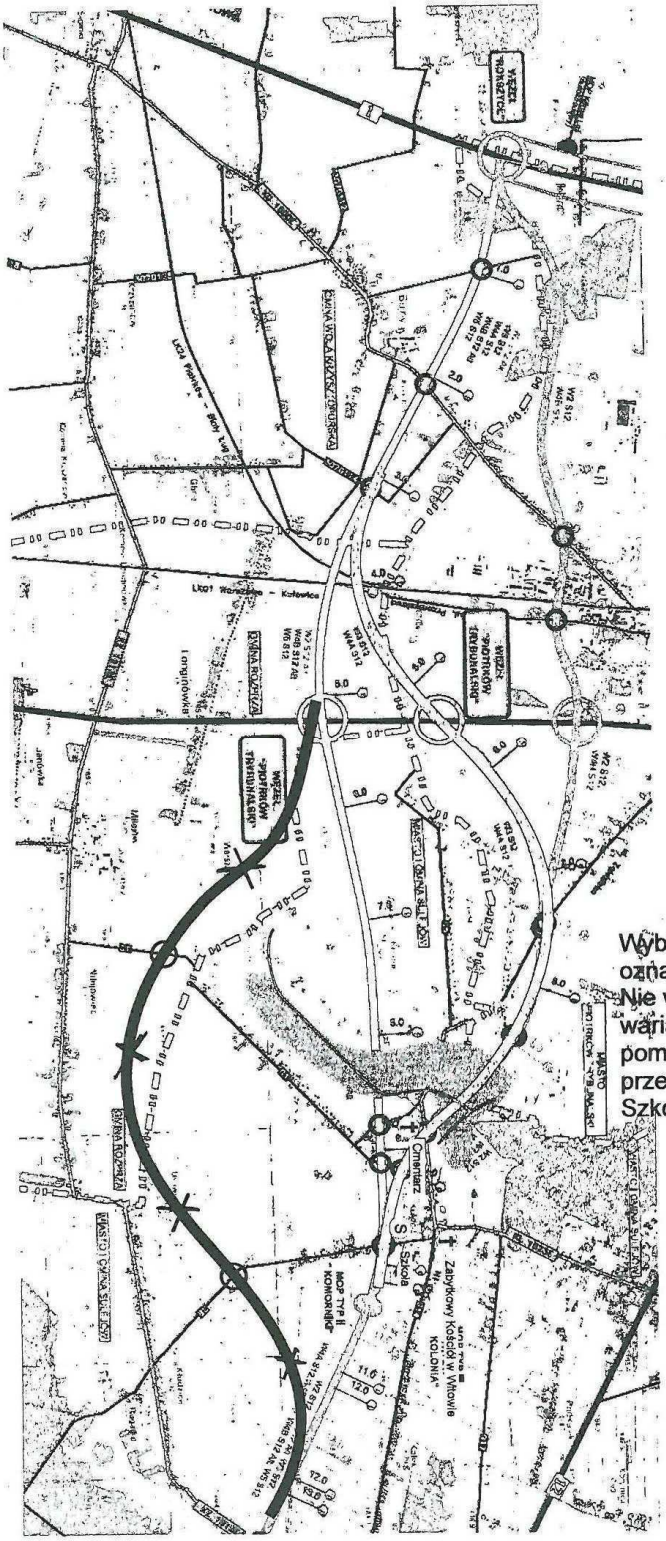

Wybieram wariant odcinka korytarza oznaczony czarną linią.
Nie wyrażam zgody na pozostałe warianty (zielony, niebieski, pomarańczowy) lub ich odcinki przechodzące na wysokości Szkoły Podstawowej w Witowie.

12.02.2011 .....
data i czytelny podpis

ARCADIS Sp. z o.o.
Biuro Infrastruktury Drogowej w Radomiu
WPŁYNĘŁO
dn. 24.02.2011 r.
dz. 91/64

WNIOSKI, UWAGI, ZASTRZEŻENIA

358

dotyczące wariantów przebiegu korytarzy dróg ekspresowych: S12 i S74, zgłoszone w okresie wstępnych konsultacji społecznych projektu pn:

„Droga ekspresowa S12 na odcinku Piotrków Trybunalski (A1) – Opoczno (gr. woj. łódzkiego i mazowieckiego) oraz droga ekspresowa S74 na odcinku Sulejów (S12) – gr. woj. łódzkiego i świętokrzyskiego"

Zgłaszający:

Imię i nazwisko lub nazwa firmy *) ..... JOANNA TOMA .....

Adres *) .....

Gmina *) ..... PIOTRKÓW TRYB. .....

Treści wniosków, uwag, zastrzeżeń:

Ja niżej podpisany (a) oświadczam, że nie zgadzam się na żaden z przedstawionych mi na Konsultacjach Społecznych w dniu 15 lutego 2011 roku w Sulejowie, wariantów – korytarzy projektowanej drogi S12.

Jednocześnie w porozumieniu z innymi użytkownikami ogrodu R.O.D. Sahara w Kolonii Witów, załączam wydruk mapki jako Załącznik nr 1 z propozycją odcinka korytarza drogi S12 oznaczonego linią czarną ze znakiem „X"

Uzasadnienie mojej decyzji:

Proponowany przeze mnie przebieg drogi S12 jest tożsamościowy z wnioskami mieszkańców wsi Kolonia Witów, Witów, Kolonia Zalesice, Zalesice. Projekt zaprezentowany przez Arcadis obejmuje w korytarzu przedmiotowej drogi działki w Rodzinnym Ogrodzie Sahara w Kolonii Witów, którego jestem członkiem.

Ustawa o Rodzinnych Ogrodach Działkowych z 28.07.2005r. w rozdz. 1 art. 3 stanowi „ Spełniając pozytywną rolę w urbanistyce i ekosystemie miast i gmin, Ogrody Działkowe stanowią tereny zielone w rozumieniu innych ustaw, których funkcja polega w szczególności na przywracaniu społeczności i przyrodzie terenów zdegradowanych, ochronie środowiska przyrodniczego, kształtowaniu zdrowego otoczenia człowieka, pozytywnym wpływie na warunki ekologiczne w miastach, ochronie składników przyrody oraz poprawie warunków bytowych społeczności miejskich."

358

Ponadto w art.4 Ustawodawca stwierdza: „ Rodzinne Ogrody Działkowe są urządzeniami użyteczności publicznej, służącymi zaspokajaniu wypoczynkowych, rekreacyjnych i innych potrzeb socjalnych członków społeczności lokalnych, poprzez zapewnienie im powszechnego dostępu do terenów Rodzinnych Ogrodów Działkowych, oraz działek dających możliwość upraw ogrodniczych na własne potrzeby, a także podniesienie standardów ekologicznych otoczenia", a w art. 5 „ Rodzinne Ogrody Działkowe jako tereny zielone podlegają ochronie prawnej przewidzianej w przepisach o Ochronie gruntów rolnych i leśnych, a także w przepisach dot. Ochrony przyrody i ochrony środowiska

Ogród Działkowy Sahara zrzesza 361 rodzin. Są to tak jak ja mieszkańcy Piotrkowa Trybunalskiego, dla których działka jest jedyną oazą spokoju poza miastem. Dużą grupę stanowią emeryci prowadzący uprawę warzyw i owoców na potrzeby rodziny, co biorąc pod uwagę ich sytuację finansową ma duże znaczenie. Działka dla mnie i mojej rodziny jest również miejscem wypoczynku, rekreacji i realizacji zainteresowań. Tak jak większości działkowców pobyt na działce jest, z uwagi na sytuację finansową, substytutem wyjazdu na urlop razem z rodziną. Pozbawienie mnie możliwości korzystania z działki będzie więc krzywdzące. Ogród nasz jest miejscem integracji rodzin, pracy na rzecz zachowania i rozwoju terenów zielonych, a dla dzieci i seniorów terenem rekreacji.

Ogród nasz graniczy z drogami gminnymi od północy i zachodu. Ograniczenie go więc również od południa poprzez proponowany przebieg drogi S12 spowoduje w pewnym stopniu utratę wszystkich jego funkcji. Uważam, że przebieg korytarza sugerowany na załączonej mapie, pozwoli zachować istniejący stan. Ta propozycja nie zwiększa długości proponowanej przez Państwa drogi, oraz zachowuje jej wyprofilowanie, ponieważ jest lustrzanym odbiciem zielonej wersji korytarza przenoszących ją jedynie bardzie w kierunku południowo-wschodnim. Zaznaczyć chcę , że nie jestem przeciwnikiem budowy tej drogi. Mam jedynie na względzie zaproponowanie przebiegu tej trasy tak aby w jak najmniejszym stopniu była ze szkodą dla mnie.

Mając nadzieję na to, iż moje uwagi przyniosą pozytywne decyzję

Pozostaję z wyrazami szacunku

Piotrków Tryb. 21.02.2011
(miejscowość, data)

Joanna Sowa
(czytelny podpis zgłaszającego))*

*) *dane obowiązkowe*

358

Informacje dodatkowe:

1. *Wniosek, uwagę, zastrzeżenie może złożyć zainteresowana osoba prawna lub fizyczna tylko w formie pisemnej, z wykorzystaniem niniejszego wzoru druku.*
2. *Bezwzględnie obowiązuje podpisanie wypełnionego druku. Wniosek, uwaga, zastrzeżenie złożone na druku bez podpisu nie będą rozpatrywane.*
3. *Wypełniony druk winien być złożony w terminie do 14 dni licząc od dnia przeprowadzonego spotkania informacyjnego w gminie właściwej dla wskazanego adresy zgłaszającego.*
4. *Wypełniony druk należy przesłać:*
   - *pocztą na adres:* ***ARCADIS Sp. z o.o.***
     Biuro Infrastruktury Drogowej w Radomiu,
     Al. J. Grzecznarowskiego 2
     26 – 600 RADOM
   - *faksem na nr :* ***48 363 07 81***
   - *mailem na adres:* *konsultacje.radom@arcadis.pl* , *dołączając skan wypełnionego druku .*

Załącznik Nr 1

358

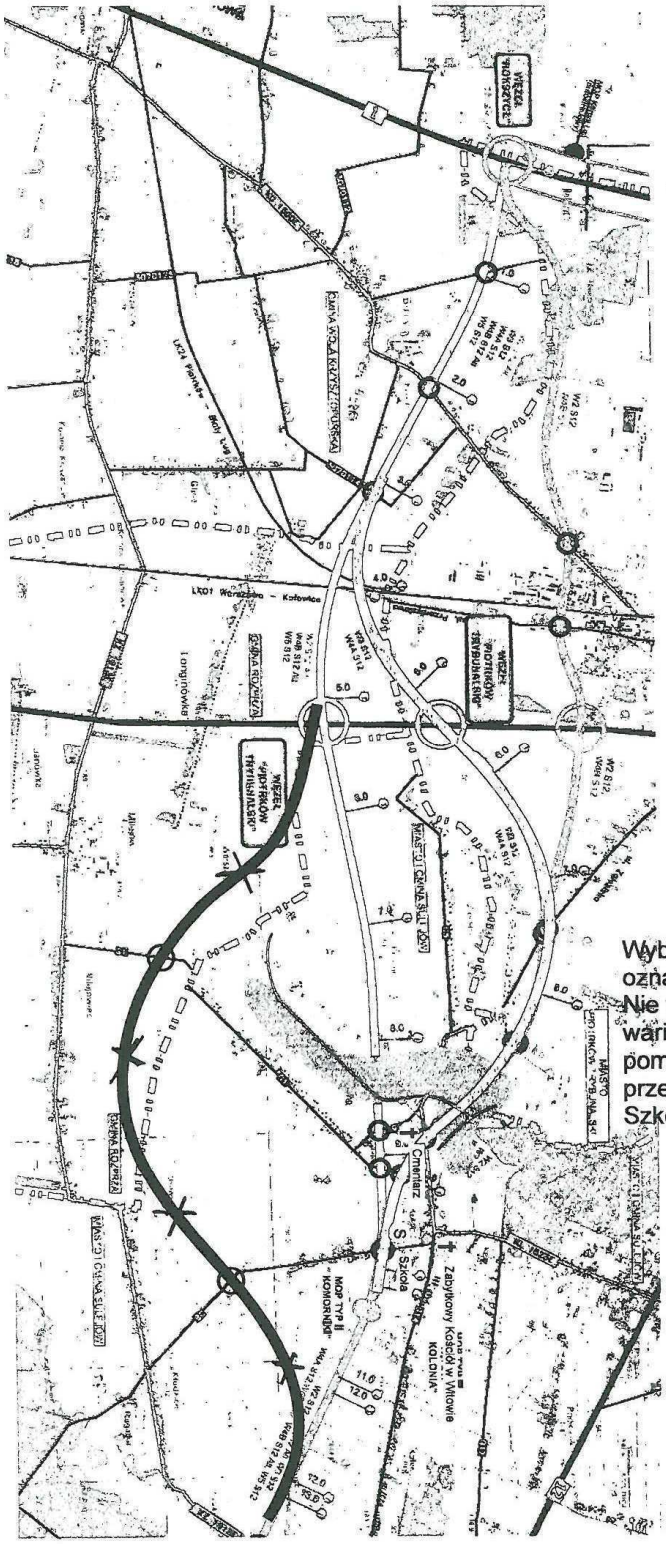

Wybieram wariant odcinka korytarza oznaczony czarną linią.
Nie wyrażam zgody na pozostałe warianty (zielony, niebieski, pomarańczowy) lub ich odcinki przechodzące na wysokości Szkoły Podstawowej w Witowie.

21.02.2011 Joanna Jocek

data i czytelny podpis

ARCADIS Sp. z o.o.
Biuro Infrastruktury Drogowej w Radomiu
WPŁYNĘŁO
dn. 24.02.2011r.
L. dz. 91/65

WNIOSKI, UWAGI, ZASTRZEŻENIA

359

dotyczące wariantów przebiegu korytarzy dróg ekspresowych: S12 i S74,
zgłoszone w okresie wstępnych konsultacji społecznych projektu pn:

„Droga ekspresowa S12 na odcinku Piotrków Trybunalski (A1) – Opoczno (gr. woj. łódzkiego i mazowieckiego) oraz droga ekspresowa S74 na odcinku Sulejów (S12) – gr. woj. łódzkiego i świętokrzyskiego"

Zgłaszający:

Imię i nazwisko lub nazwa firmy *) ..... Dorota Winiewska .....

Adres *) .....

Gmina *) .....

Treści wniosków, uwag, zastrzeżeń:

Ja niżej podpisany (a) oświadczam, że nie zgadzam się na żaden z przedstawionych mi na Konsultacjach Społecznych w dniu 15 lutego 2011 roku w Sulejowie, wariantów – korytarzy projektowanej drogi S12.

Jednocześnie w porozumieniu z innymi użytkownikami ogrodu R.O.D. Sahara w Kolonii Witów, załączam wydruk mapki jako Załącznik nr 1 z propozycją odcinka korytarza drogi S12 oznaczonego linią czarną ze znakiem „X"

Uzasadnienie mojej decyzji:

Proponowany przeze mnie przebieg drogi S12 jest tożsamościowy z wnioskami mieszkańców wsi Kolonia Witów, Witów, Kolonia Zalesice, Zalesice. Projekt zaprezentowany przez Arcadis obejmuje w korytarzu przedmiotowej drogi działki w Rodzinnym Ogrodzie Sahara w Kolonii Witów, którego jestem członkiem.

Ustawa o Rodzinnych Ogrodach Działkowych z 28.07.2005r. w rozdz. 1 art. 3 stanowi „ Spełniając pozytywną rolę w urbanistyce i ekosystemie miast i gmin, Ogrody Działkowe stanowią tereny zielone w rozumieniu innych ustaw, których funkcja polega w szczególności na przywracaniu społeczności i przyrodzie terenów zdegradowanych, ochronie środowiska przyrodniczego, kształtowaniu zdrowego otoczenia człowieka, pozytywnym wpływie na warunki ekologiczne w miastach, ochronie składników przyrody oraz poprawie warunków bytowych społeczności miejskich."

359

Ponadto w art.4 Ustawodawca stwierdza: „ Rodzinne Ogrody Działkowe są urządzeniami użyteczności publicznej, służącymi zaspokajaniu wypoczynkowych, rekreacyjnych i innych potrzeb socjalnych członków społeczności lokalnych, poprzez zapewnienie im powszechnego dostępu do terenów Rodzinnych Ogrodów Działkowych, oraz działek dających możliwość upraw ogrodniczych na własne potrzeby, a także podniesienie standardów ekologicznych otoczenia", a w art. 5 „ Rodzinne Ogrody Działkowe jako tereny zielone podlegają ochronie prawnej przewidzianej w przepisach o Ochronie gruntów rolnych i leśnych, a także w przepisach dot. Ochrony przyrody i ochrony środowiska

Ogród Działkowy Sahara zrzesza 361 rodzin. Są to tak jak ja mieszkańcy Piotrkowa Trybunalskiego, dla których działka jest jedyną oazą spokoju poza miastem. Dużą grupę stanowią emeryci prowadzący uprawę warzyw i owoców na potrzeby rodziny, co biorąc pod uwagę ich sytuację finansową ma duże znaczenie. Działka dla mnie i mojej rodziny jest również miejscem wypoczynku, rekreacji i realizacji zainteresowań. Tak jak większości działkowców pobyt na działce jest, z uwagi na sytuację finansową, substytutem wyjazdu na urlop razem z rodziną. Pozbawienie mnie możliwości korzystania z działki będzie więc krzywdzące. Ogród nasz jest miejscem integracji rodzin, pracy na rzecz zachowania i rozwoju terenów zielonych, a dla dzieci i seniorów terenem rekreacji.

Ogród nasz graniczy z drogami gminnymi od północy i zachodu. Ograniczenie go więc również od południa poprzez proponowany przebieg drogi S12 spowoduje w pewnym stopniu utratę wszystkich jego funkcji. Uważam, że przebieg korytarza sugerowany na załączonej mapie, pozwoli zachować istniejący stan. Ta propozycja nie zwiększa długości proponowanej przez Państwa drogi, oraz zachowuje jej wyprofilowanie, ponieważ jest lustrzanym odbiciem zielonej wersji korytarza przenoszących ją jedynie bardzie w kierunku południowo-wschodnim. Zaznaczyć chcę , że nie jestem przeciwnikiem budowy tej drogi. Mam jedynie na względzie zaproponowanie przebiegu tej trasy tak aby w jak najmniejszym stopniu była ze szkodą dla mnie.

Mając nadzieję na to, iż moje uwagi przyniosą pozytywne decyzję

Pozostaję z wyrazami szacunku

Piotrków Tryb. 21.02.2011
(miejscowość, data)

D. Wiśniewska
(czytelny podpis zgłaszającego)*)

*) dane obowiązkowe

359

Informacje dodatkowe:

1. *Wniosek, uwagę, zastrzeżenie może złożyć zainteresowana osoba prawna lub fizyczna tylko w formie pisemnej, z wykorzystaniem niniejszego wzoru druku.*
2. *Bezwzględnie obowiązuje podpisanie wypełnionego druku. Wniosek, uwaga, zastrzeżenie złożone na druku bez podpisu nie będą rozpatrywane.*
3. *Wypełniony druk winien być złożony w terminie do 14 dni licząc od dnia przeprowadzonego spotkania informacyjnego w gminie właściwej dla wskazanego adresy zgłaszającego.*
4. *Wypełniony druk należy przesłać:*
   - *pocztą na adres:* ***ARCADIS Sp. z o.o.***
     Biuro Infrastruktury Drogowej w Radomiu,
     Al. J. Grzecznarowskiego 2
     26 – 600 RADOM
   - *faksem na nr :* ***48 363 07 81***
   - *mailem na adres:* *konsultacje.radom@arcadis.pl* , *dołączając skan wypełnionego druku .*

Załącznik Nr 1

359

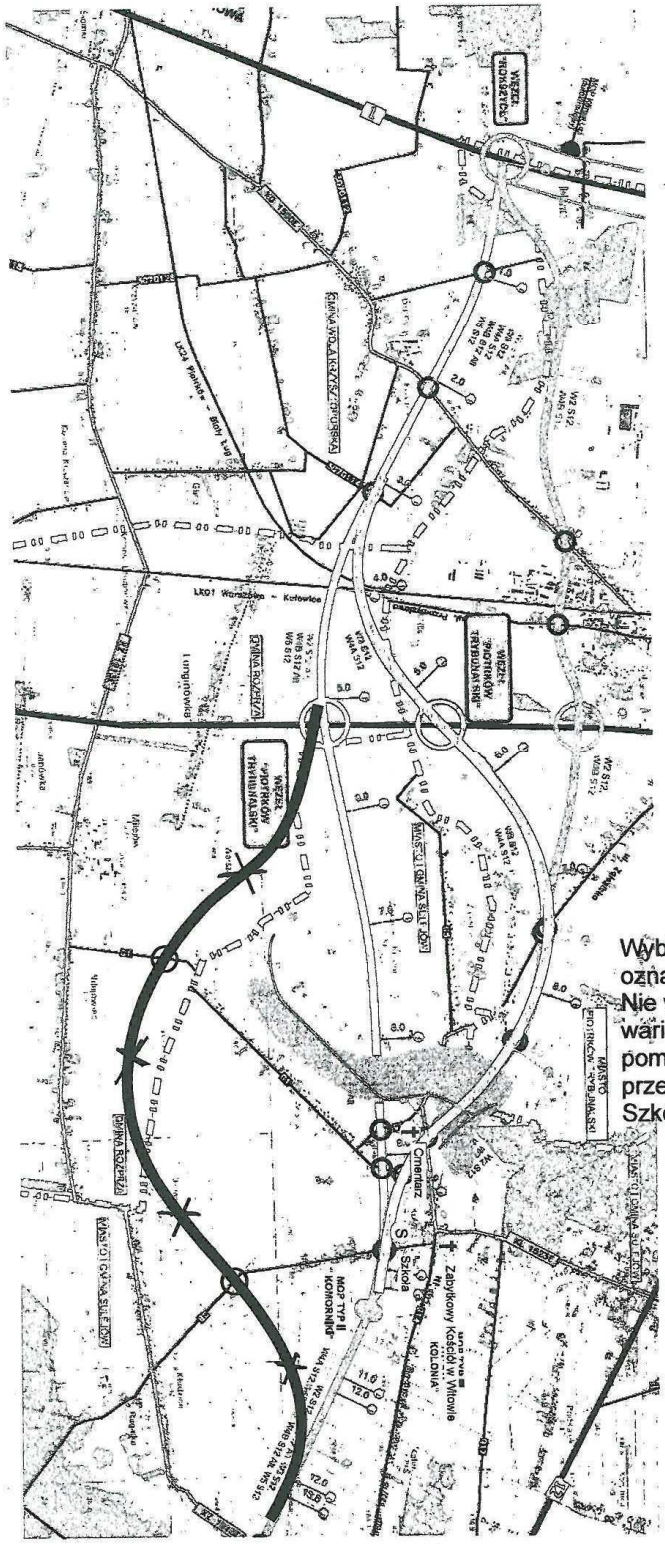

Wybieram wariant odcinka korytarza oznaczony czarną linią.
Nie wyrażam zgody na pozostałe warianty (zielony, niebieski, pomarańczowy) lub ich odcinki przechodzące na wysokości Szkoły Podstawowej w Witowie.

21.02.2020 D. Umbereda

data i czytelny podpis

ARCADIS Sp. z o.o.
Biuro Infrastruktury Drogowej w Radomiu
WPŁYNĘŁO
dn. 24.02.2011r.
l. dz. 3166

WNIOSKI, UWAGI, ZASTRZEŻENIA

360

dotyczące wariantów przebiegu korytarzy dróg ekspresowych: S12 i S74, zgłoszone w okresie wstępnych konsultacji społecznych projektu pn:

„Droga ekspresowa S12 na odcinku Piotrków Trybunalski (A1) – Opoczno (gr. woj. łódzkiego i mazowieckiego) oraz droga ekspresowa S74 na odcinku Sulejów (S12) – gr. woj. łódzkiego i świętokrzyskiego"

Zgłaszający:

Imię i nazwisko lub nazwa firmy *) ..... Krystyna Malinowska .....

Adres *) .....

Gmina *) ..... Piotrków Tryb. .....

Treści wniosków, uwag, zastrzeżeń:

Ja niżej podpisany (a) oświadczam, że nie zgadzam się na żaden z przedstawionych mi na Konsultacjach Społecznych w dniu 15 lutego 2011 roku w Sulejowie, wariantów – korytarzy projektowanej drogi S12.

Jednocześnie w porozumieniu z innymi użytkownikami ogrodu R.O.D. Sahara w Kolonii Witów, załączam wydruk mapki jako Załącznik nr 1 z propozycją odcinka korytarza drogi S12 oznaczonego linią czarną ze znakiem „X"

Uzasadnienie mojej decyzji:

Proponowany przeze mnie przebieg drogi S12 jest tożsamościowy z wnioskami mieszkańców wsi Kolonia Witów, Witów, Kolonia Zalesice, Zalesice. Projekt zaprezentowany przez Arcadis obejmuje w korytarzu przedmiotowej drogi działki w Rodzinnym Ogrodzie Sahara w Kolonii Witów, którego jestem członkiem.

Ustawa o Rodzinnych Ogrodach Działkowych z 28.07.2005r. w rozdz. 1 art. 3 stanowi „ Spełniając pozytywną rolę w urbanistyce i ekosystemie miast i gmin, Ogrody Działkowe stanowią tereny zielone w rozumieniu innych ustaw, których funkcja polega w szczególności na przywracaniu społeczności i przyrodzie terenów zdegradowanych, ochronie środowiska przyrodniczego, kształtowaniu zdrowego otoczenia człowieka, pozytywnym wpływie na warunki ekologiczne w miastach, ochronie składników przyrody oraz poprawie warunków bytowych społeczności miejskich."

360

Ponadto w art.4 Ustawodawca stwierdza: „ Rodzinne Ogrody Działkowe są urządzeniami użyteczności publicznej, służącymi zaspokajaniu wypoczynkowych, rekreacyjnych i innych potrzeb socjalnych członków społeczności lokalnych, poprzez zapewnienie im powszechnego dostępu do terenów Rodzinnych Ogrodów Działkowych, oraz działek dających możliwość upraw ogrodniczych na własne potrzeby, a także podniesienie standardów ekologicznych otoczenia", a w art. 5 „ Rodzinne Ogrody Działkowe jako tereny zielone podlegają ochronie prawnej przewidzianej w przepisach o Ochronie gruntów rolnych i leśnych, a także w przepisach dot. Ochrony przyrody i ochrony środowiska

Ogród Działkowy Sahara zrzesza 361 rodzin. Są to tak jak ja mieszkańcy Piotrkowa Trybunalskiego, dla których działka jest jedyną oazą spokoju poza miastem. Dużą grupę stanowią emeryci prowadzący uprawę warzyw i owoców na potrzeby rodziny, co biorąc pod uwagę ich sytuację finansową ma duże znaczenie. Działka dla mnie i mojej rodziny jest również miejscem wypoczynku, rekreacji i realizacji zainteresowań. Tak jak większości działkowców pobyt na działce jest, z uwagi na sytuację finansową, substytutem wyjazdu na urlop razem z rodziną. Pozbawienie mnie możliwości korzystania z działki będzie więc krzywdzące. Ogród nasz jest miejscem integracji rodzin, pracy na rzecz zachowania i rozwoju terenów zielonych, a dla dzieci i seniorów terenem rekreacji.

Ogród nasz graniczy z drogami gminnymi od północy i zachodu. Ograniczenie go więc również od południa poprzez proponowany przebieg drogi S12 spowoduje w pewnym stopniu utratę wszystkich jego funkcji. Uważam, że przebieg korytarza sugerowany na załączonej mapie, pozwoli zachować istniejący stan. Ta propozycja nie zwiększa długości proponowanej przez Państwa drogi, oraz zachowuje jej wyprofilowanie, ponieważ jest lustrzanym odbiciem zielonej wersji korytarza przenoszących ją jedynie bardzie w kierunku południowo-wschodnim. Zaznaczyć chcę , że nie jestem przeciwnikiem budowy tej drogi. Mam jedynie na względzie zaproponowanie przebiegu tej trasy tak aby w jak najmniejszym stopniu była ze szkodą dla mnie.

Mając nadzieję na to, iż moje uwagi przyniosą pozytywne decyzję

Pozostaję z wyrazami szacunku

Piotrków Tryb. 21.11.2011
(miejscowość, data)

Krystyna Makowska
(czytelny podpis zgłaszającego)*)

*) dane obowiązkowe

360

Informacje dodatkowe:

1. *Wniosek, uwagę, zastrzeżenie może złożyć zainteresowana osoba prawna lub fizyczna tylko w formie pisemnej, z wykorzystaniem niniejszego wzoru druku.*
2. *Bezwzględnie obowiązuje podpisanie wypełnionego druku. Wniosek, uwaga, zastrzeżenie złożone na druku bez podpisu nie będą rozpatrywane.*
3. *Wypełniony druk winien być złożony w terminie do 14 dni licząc od dnia przeprowadzonego spotkania informacyjnego w gminie właściwej dla wskazanego adresy zgłaszającego.*
4. *Wypełniony druk należy przesłać:*
   - *pocztą na adres:* ***ARCADIS Sp. z o.o.***
     Biuro Infrastruktury Drogowej w Radomiu,
     Al. J. Grzecznarowskiego 2
     26 – 600 RADOM
   - *faksem na nr :* ***48 363 07 81***
   - *mailem na adres:* *konsultacje.radom@arcadis.pl* , *dołączając skan wypełnionego druku .*

Załącznik Nr 1

360

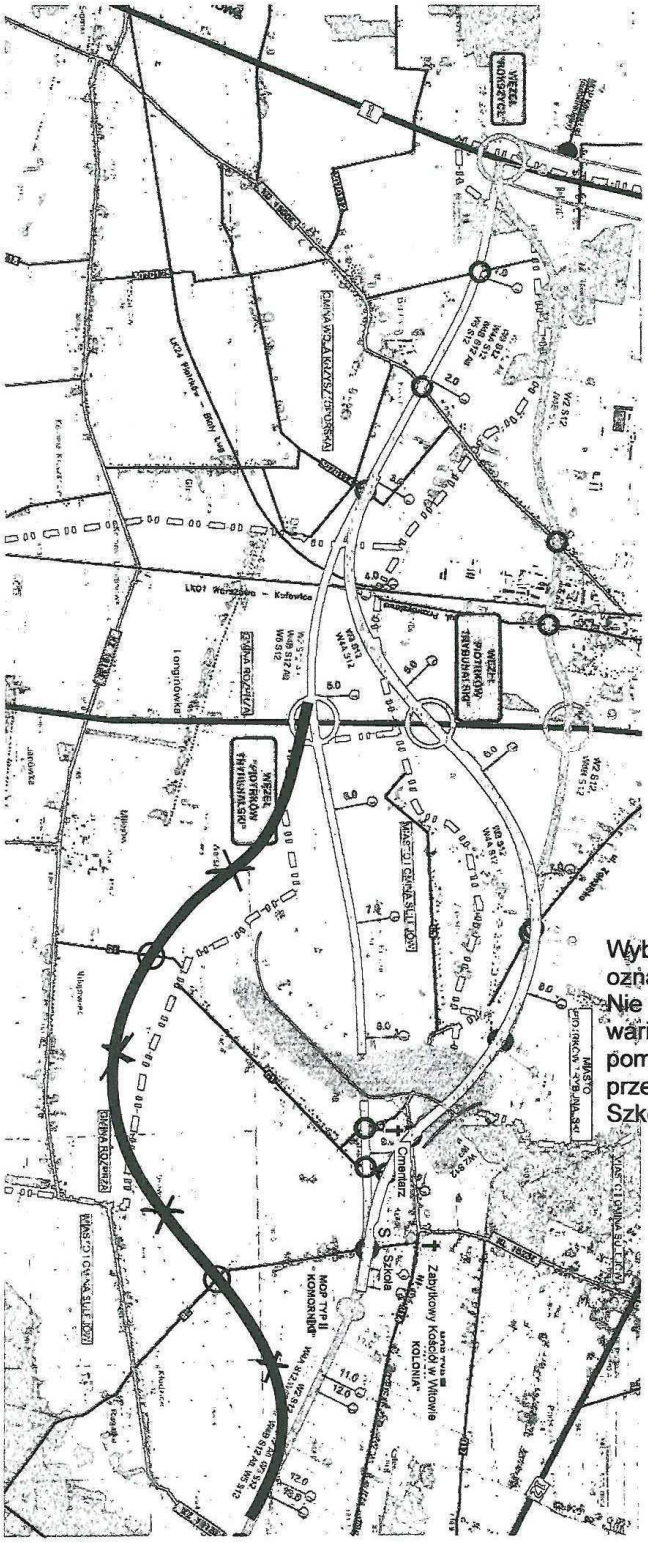

Wybieram wariant odcinka korytarza oznaczony czarną linią.
Nie wyrażam zgody na pozostałe warianty (zielony, niebieski, pomarańczowy) lub ich odcinki przechodzące na wysokości Szkoły Podstawowej w Witowie.

21.II.2011 [signature]

data i czytelny podpis

ARCADIS Sp. z o.o.
Biuro Infrastruktury Drogowej w Radomiu
WPŁYNĘŁO
dn. 24.02.2011r.
L. dz. 9167

WNIOSKI, UWAGI, ZASTRZEŻENIA

361

dotyczące wariantów przebiegu korytarzy dróg ekspresowych: S12 i S74, zgłoszone w okresie wstępnych konsultacji społecznych projektu pn:

„Droga ekspresowa S12 na odcinku Piotrków Trybunalski (A1) – Opoczno (gr. woj. łódzkiego i mazowieckiego) oraz droga ekspresowa S74 na odcinku Sulejów (S12) – gr. woj. łódzkiego i świętokrzyskiego"

Zgłaszający:

Imię i nazwisko lub nazwa firmy *) Mirosław Ociepa

Adres *) .....

Gmina *) Piotrków Tryb.

Treści wniosków, uwag, zastrzeżeń:

Ja niżej podpisany (a) oświadczam, że nie zgadzam się na żaden z przedstawionych mi na Konsultacjach Społecznych w dniu 15 lutego 2011 roku w Sulejowie, wariantów – korytarzy projektowanej drogi S12.

Jednocześnie w porozumieniu z innymi użytkownikami ogrodu R.O.D. Sahara w Kolonii Witów, załączam wydruk mapki jako Załącznik nr 1 z propozycją odcinka korytarza drogi S12 oznaczonego linią czarną ze znakiem „X"

Uzasadnienie mojej decyzji:

Proponowany przeze mnie przebieg drogi S12 jest tożsamościowy z wnioskami mieszkańców wsi Kolonia Witów, Witów, Kolonia Zalesice, Zalesice. Projekt zaprezentowany przez Arcadis obejmuje w korytarzu przedmiotowej drogi działki w Rodzinnym Ogrodzie Sahara w Kolonii Witów, którego jestem członkiem.

Ustawa o Rodzinnych Ogrodach Działkowych z 28.07.2005r. w rozdz. 1 art. 3 stanowi „ Spełniając pozytywną rolę w urbanistyce i ekosystemie miast i gmin, Ogrody Działkowe stanowią tereny zielone w rozumieniu innych ustaw, których funkcja polega w szczególności na przywracaniu społeczności i przyrodzie terenów zdegradowanych, ochronie środowiska przyrodniczego, kształtowaniu zdrowego otoczenia człowieka, pozytywnym wpływie na warunki ekologiczne w miastach, ochronie składników przyrody oraz poprawie warunków bytowych społeczności miejskich."

361

Ponadto w art.4 Ustawodawca stwierdza: „ Rodzinne Ogrody Działkowe są urządzeniami użyteczności publicznej, służącymi zaspokajaniu wypoczynkowych, rekreacyjnych i innych potrzeb socjalnych członków społeczności lokalnych, poprzez zapewnienie im powszechnego dostępu do terenów Rodzinnych Ogrodów Działkowych, oraz działek dających możliwość upraw ogrodniczych na własne potrzeby, a także podniesienie standardów ekologicznych otoczenia", a w art. 5 „ Rodzinne Ogrody Działkowe jako tereny zielone podlegają ochronie prawnej przewidzianej w przepisach o Ochronie gruntów rolnych i leśnych, a także w przepisach dot. Ochrony przyrody i ochrony środowiska

Ogród Działkowy Sahara zrzesza 361 rodzin. Są to tak jak ja mieszkańcy Piotrkowa Trybunalskiego, dla których działka jest jedyną oazą spokoju poza miastem. Dużą grupę stanowią emeryci prowadzący uprawę warzyw i owoców na potrzeby rodziny, co biorąc pod uwagę ich sytuację finansową ma duże znaczenie. Działka dla mnie i mojej rodziny jest również miejscem wypoczynku, rekreacji i realizacji zainteresowań. Tak jak większości działkowców pobyt na działce jest, z uwagi na sytuację finansową, substytutem wyjazdu na urlop razem z rodziną. Pozbawienie mnie możliwości korzystania z działki będzie więc krzywdzące. Ogród nasz jest miejscem integracji rodzin, pracy na rzecz zachowania i rozwoju terenów zielonych, a dla dzieci i seniorów terenem rekreacji.

Ogród nasz graniczy z drogami gminnymi od północy i zachodu. Ograniczenie go więc również od południa poprzez proponowany przebieg drogi S12 spowoduje w pewnym stopniu utratę wszystkich jego funkcji. Uważam, że przebieg korytarza sugerowany na załączonej mapie, pozwoli zachować istniejący stan. Ta propozycja nie zwiększa długości proponowanej przez Państwa drogi, oraz zachowuje jej wyprofilowanie, ponieważ jest lustrzanym odbiciem zielonej wersji korytarza przenoszących ją jedynie bardzie w kierunku południowo-wschodnim. Zaznaczyć chcę , że nie jestem przeciwnikiem budowy tej drogi. Mam jedynie na względzie zaproponowanie przebiegu tej trasy tak aby w jak najmniejszym stopniu była ze szkodą dla mnie.

Mając nadzieję na to, iż moje uwagi przyniosą pozytywne decyzję

Pozostaję z wyrazami szacunku

Piotrków Tr. 21.02.2011
(miejscowość, data)

Ociepa Mirosław
(czytelny podpis zgłaszającego))*

**) dane obowiązkowe*

361

Informacje dodatkowe:

1. *Wniosek, uwagę, zastrzeżenie może złożyć zainteresowana osoba prawna lub fizyczna tylko w formie pisemnej, z wykorzystaniem niniejszego wzoru druku.*
2. *Bezwzględnie obowiązuje podpisanie wypełnionego druku. Wniosek, uwaga, zastrzeżenie złożone na druku bez podpisu nie będą rozpatrywane.*
3. *Wypełniony druk winien być złożony w terminie do 14 dni licząc od dnia przeprowadzonego spotkania informacyjnego w gminie właściwej dla wskazanego adresy zgłaszającego.*
4. *Wypełniony druk należy przesłać:*
   - *pocztą na adres:* ***ARCADIS Sp. z o.o.***
     Biuro Infrastruktury Drogowej w Radomiu,
     Al. J. Grzecznarowskiego 2
     26 – 600 RADOM
   - *faksem na nr :* ***48 363 07 81***
   - *mailem na adres:* *konsultacje.radom@arcadis.pl* , *dołączając skan wypełnionego druku .*

Załącznik Nr 1

361

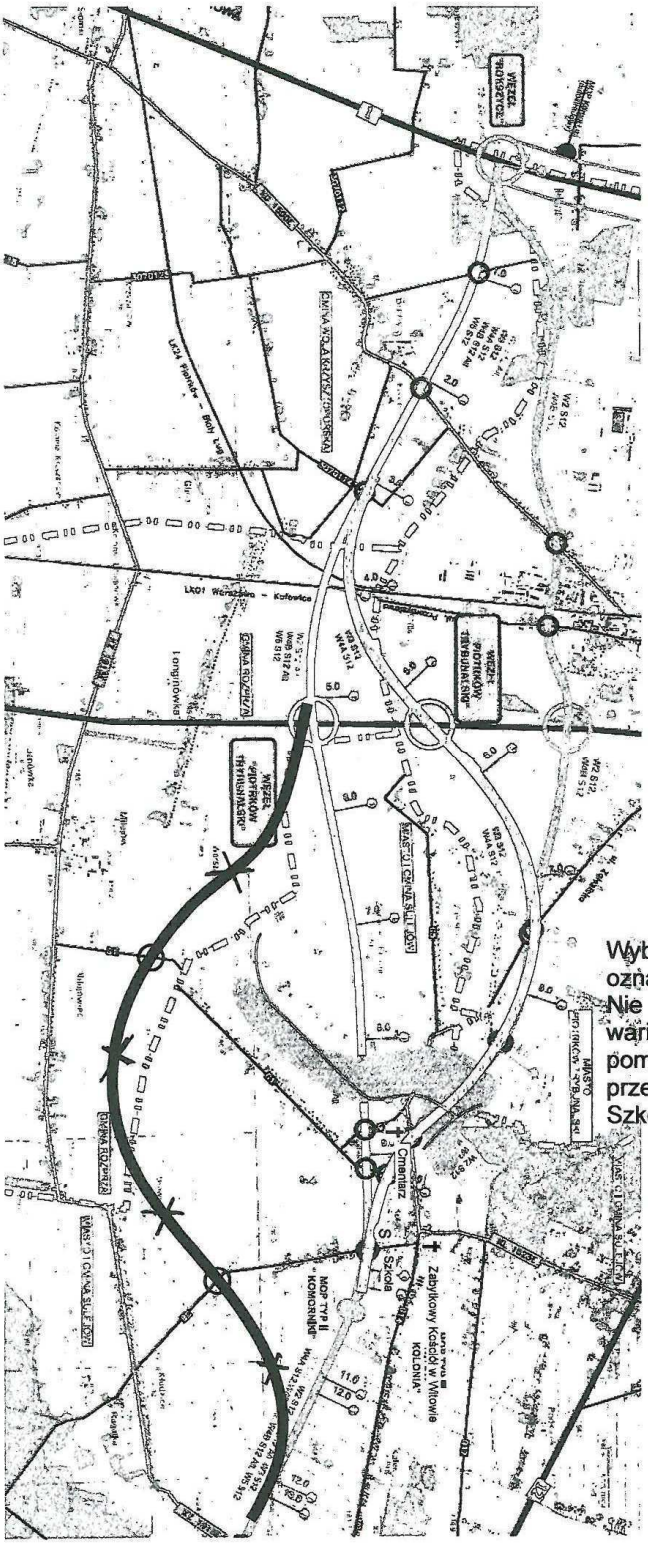

Wybieram wariant odcinka korytarza oznaczony czarną linią.
Nie wyrażam zgody na pozostałe warianty (zielony, niebieski, pomarańczowy) lub ich odcinki przechodzące na wysokości Szkoły Podstawowej w Witowie.

21.02.2011 Dziepa Mirosław
data i czytelny podpis

ARCADIS Sp. z o.o.
Biuro Infrastruktury Drogowej w Radomiu
WPŁYNĘŁO
dn. 24.02.2011r.
L. dz. 9168

WNIOSKI, UWAGI, ZASTRZEŻENIA

362

dotyczące wariantów przebiegu korytarzy dróg ekspresowych: S12 i S74, zgłoszone w okresie wstępnych konsultacji społecznych projektu pn:

„Droga ekspresowa S12 na odcinku Piotrków Trybunalski (A1) – Opoczno (gr. woj. łódzkiego i mazowieckiego) oraz droga ekspresowa S74 na odcinku Sulejów (S12) – gr. woj. łódzkiego i świętokrzyskiego"

Zgłaszający:

Imię i nazwisko lub nazwa firmy *) Katarzyna Szymczyk

Adres *) .....

Gmina *) Prolubo Tuł

Treści wniosków, uwag, zastrzeżeń:

Ja niżej podpisany (a) oświadczam, że nie zgadzam się na żaden z przedstawionych mi na Konsultacjach Społecznych w dniu 15 lutego 2011 roku w Sulejowie, wariantów – korytarzy projektowanej drogi S12.

Jednocześnie w porozumieniu z innymi użytkownikami ogrodu R.O.D. Sahara w Kolonii Witów, załączam wydruk mapki jako Załącznik nr 1 z propozycją odcinka korytarza drogi S12 oznaczonego linią czarną ze znakiem „X"

Uzasadnienie mojej decyzji:

Proponowany przeze mnie przebieg drogi S12 jest tożsamościowy z wnioskami mieszkańców wsi Kolonia Witów, Witów, Kolonia Zalesice, Zalesice. Projekt zaprezentowany przez Arcadis obejmuje w korytarzu przedmiotowej drogi działki w Rodzinnym Ogrodzie Sahara w Kolonii Witów, którego jestem członkiem.

Ustawa o Rodzinnych Ogrodach Działkowych z 28.07.2005r. w rozdz. 1 art. 3 stanowi „ Spełniając pozytywną rolę w urbanistyce i ekosystemie miast i gmin, Ogrody Działkowe stanowią tereny zielone w rozumieniu innych ustaw, których funkcja polega w szczególności na przywracaniu społeczności i przyrodzie terenów zdegradowanych, ochronie środowiska przyrodniczego, kształtowaniu zdrowego otoczenia człowieka, pozytywnym wpływie na warunki ekologiczne w miastach, ochronie składników przyrody oraz poprawie warunków bytowych społeczności miejskich."

362

Ponadto w art.4 Ustawodawca stwierdza: „ Rodzinne Ogrody Działkowe są urządzeniami użyteczności publicznej, służącymi zaspokajaniu wypoczynkowych, rekreacyjnych i innych potrzeb socjalnych członków społeczności lokalnych, poprzez zapewnienie im powszechnego dostępu do terenów Rodzinnych Ogrodów Działkowych, oraz działek dających możliwość upraw ogrodniczych na własne potrzeby, a także podniesienie standardów ekologicznych otoczenia", a w art. 5 „ Rodzinne Ogrody Działkowe jako tereny zielone podlegają ochronie prawnej przewidzianej w przepisach o Ochronie gruntów rolnych i leśnych, a także w przepisach dot. Ochrony przyrody i ochrony środowiska

Ogród Działkowy Sahara zrzesza 361 rodzin. Są to tak jak ja mieszkańcy Piotrkowa Trybunalskiego, dla których działka jest jedyną oazą spokoju poza miastem. Dużą grupę stanowią emeryci prowadzący uprawę warzyw i owoców na potrzeby rodziny, co biorąc pod uwagę ich sytuację finansową ma duże znaczenie. Działka dla mnie i mojej rodziny jest również miejscem wypoczynku, rekreacji i realizacji zainteresowań. Tak jak większości działkowców pobyt na działce jest, z uwagi na sytuację finansową, substytutem wyjazdu na urlop razem z rodziną. Pozbawienie mnie możliwości korzystania z działki będzie więc krzywdzące. Ogród nasz jest miejscem integracji rodzin, pracy na rzecz zachowania i rozwoju terenów zielonych, a dla dzieci i seniorów terenem rekreacji.

Ogród nasz graniczy z drogami gminnymi od północy i zachodu. Ograniczenie go więc również od południa poprzez proponowany przebieg drogi S12 spowoduje w pewnym stopniu utratę wszystkich jego funkcji. Uważam, że przebieg korytarza sugerowany na załączonej mapie, pozwoli zachować istniejący stan. Ta propozycja nie zwiększa długości proponowanej przez Państwa drogi, oraz zachowuje jej wyprofilowanie, ponieważ jest lustrzanym odbiciem zielonej wersji korytarza przenoszących ją jedynie bardzie w kierunku południowo-wschodnim. Zaznaczyć chcę , że nie jestem przeciwnikiem budowy tej drogi. Mam jedynie na względzie zaproponowanie przebiegu tej trasy tak aby w jak najmniejszym stopniu była ze szkodą dla mnie.

Mając nadzieję na to, iż moje uwagi przyniosą pozytywne decyzję

Pozostaję z wyrazami szacunku

21.07.2011 Piotrków Tryb. Przemysł K.

(miejscowość, data) (czytelny podpis zgłaszającego)*)

*) dane obowiązkowe

362

Informacje dodatkowe:

1. *Wniosek, uwagę, zastrzeżenie może złożyć zainteresowana osoba prawna lub fizyczna tylko w formie pisemnej, z wykorzystaniem niniejszego wzoru druku.*
2. *Bezwzględnie obowiązuje podpisanie wypełnionego druku. Wniosek, uwaga, zastrzeżenie złożone na druku bez podpisu nie będą rozpatrywane.*
3. *Wypełniony druk winien być złożony w terminie do 14 dni licząc od dnia przeprowadzonego spotkania informacyjnego w gminie właściwej dla wskazanego adresy zgłaszającego.*
4. *Wypełniony druk należy przesłać:*
   - *pocztą na adres:* ***ARCADIS Sp. z o.o.***
     Biuro Infrastruktury Drogowej w Radomiu,
     Al. J. Grzecznarowskiego 2
     26 – 600 RADOM
   - *faksem na nr :* ***48 363 07 81***
   - *mailem na adres:* *konsultacje.radom@arcadis.pl* , *dołączając skan wypełnionego druku .*

Załącznik Nr 1

362

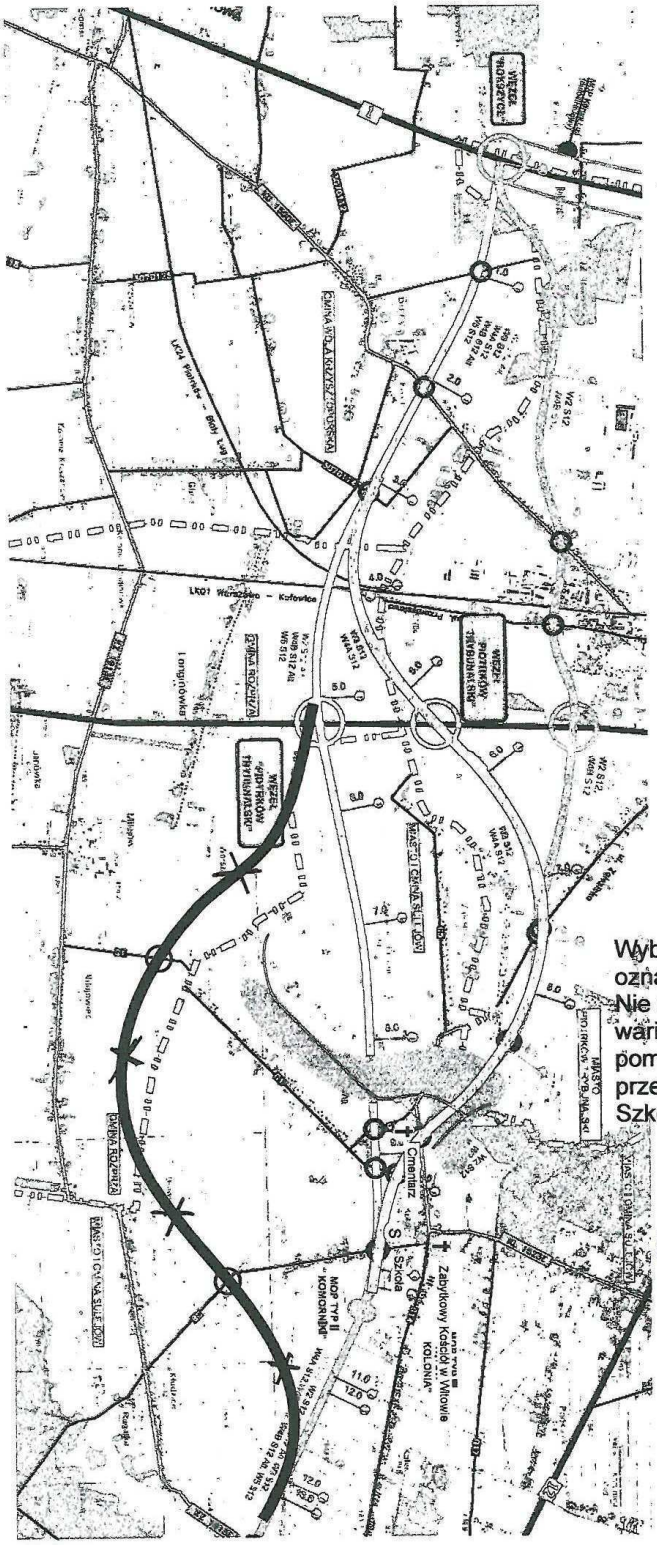

Wybieram wariant odcinka korytarza oznaczony czarną linią.
Nie wyrażam zgody na pozostałe warianty (zielony, niebieski, pomarańczowy) lub ich odcinki przechodzące na wysokości Szkoły Podstawowej w Witowie.

21.07.11 .....

data i czytelny podpis

ARCADIS Sp. z o.o.
Biuro Infrastruktury Drogowej w Radomiu
WPŁYNĘŁO
dn. 24.02.2011 r.
L. dz. 91/69

WNIOSKI, UWAGI, ZASTRZEŻENIA

363

dotyczące wariantów przebiegu korytarzy dróg ekspresowych: S12 i S74,
zgłoszone w okresie wstępnych konsultacji społecznych projektu pn:

„Droga ekspresowa S12 na odcinku Piotrków Trybunalski (A1) – Opoczno (gr. woj. łódzkiego i mazowieckiego) oraz droga ekspresowa S74 na odcinku Sulejów (S12) – gr. woj. łódzkiego i świętokrzyskiego"

Zgłaszający:

Imię i nazwisko lub nazwa firmy *) [illegible]

Adres *) .....

Gmina *) .....

Treści wniosków, uwag, zastrzeżeń:

Ja niżej podpisany (a) oświadczam, że nie zgadzam się na żaden z przedstawionych mi na Konsultacjach Społecznych w dniu 15 lutego 2011 roku w Sulejowie, wariantów – korytarzy projektowanej drogi S12.

Jednocześnie w porozumieniu z innymi użytkownikami ogrodu R.O.D. Sahara w Kolonii Witów, załączam wydruk mapki jako Załącznik nr 1 z propozycją odcinka korytarza drogi S12 oznaczonego linią czarną ze znakiem „X"

Uzasadnienie mojej decyzji:

Proponowany przeze mnie przebieg drogi S12 jest tożsamościowy z wnioskami mieszkańców wsi Kolonia Witów, Witów, Kolonia Zalesice, Zalesice. Projekt zaprezentowany przez Arcadis obejmuje w korytarzu przedmiotowej drogi działki w Rodzinnym Ogrodzie Sahara w Kolonii Witów, którego jestem członkiem.

Ustawa o Rodzinnych Ogrodach Działkowych z 28.07.2005r. w rozdz. 1 art. 3 stanowi „ Spełniając pozytywną rolę w urbanistyce i ekosystemie miast i gmin, Ogrody Działkowe stanowią tereny zielone w rozumieniu innych ustaw, których funkcja polega w szczególności na przywracaniu społeczności i przyrodzie terenów zdegradowanych, ochronie środowiska przyrodniczego, kształtowaniu zdrowego otoczenia człowieka, pozytywnym wpływie na warunki ekologiczne w miastach, ochronie składników przyrody oraz poprawie warunków bytowych społeczności miejskich."

ARCADIS
Infrastruktura · Woda · Środowisko · Budownictwo

Strona 1 z 3

363

Ponadto w art.4 Ustawodawca stwierdza: „ Rodzinne Ogrody Działkowe są urządzeniami użyteczności publicznej, służącymi zaspokajaniu wypoczynkowych, rekreacyjnych i innych potrzeb socjalnych członków społeczności lokalnych, poprzez zapewnienie im powszechnego dostępu do terenów Rodzinnych Ogrodów Działkowych, oraz działek dających możliwość upraw ogrodniczych na własne potrzeby, a także podniesienie standardów ekologicznych otoczenia", a w art. 5 „ Rodzinne Ogrody Działkowe jako tereny zielone podlegają ochronie prawnej przewidzianej w przepisach o Ochronie gruntów rolnych i leśnych, a także w przepisach dot. Ochrony przyrody i ochrony środowiska

Ogród Działkowy Sahara zrzesza 361 rodzin. Są to tak jak ja mieszkańcy Piotrkowa Trybunalskiego, dla których działka jest jedyną oazą spokoju poza miastem. Dużą grupę stanowią emeryci prowadzący uprawę warzyw i owoców na potrzeby rodziny, co biorąc pod uwagę ich sytuację finansową ma duże znaczenie. Działka dla mnie i mojej rodziny jest również miejscem wypoczynku, rekreacji i realizacji zainteresowań. Tak jak większości działkowców pobyt na działce jest, z uwagi na sytuację finansową, substytutem wyjazdu na urlop razem z rodziną. Pozbawienie mnie możliwości korzystania z działki będzie więc krzywdzące. Ogród nasz jest miejscem integracji rodzin, pracy na rzecz zachowania i rozwoju terenów zielonych, a dla dzieci i seniorów terenem rekreacji.

Ogród nasz graniczy z drogami gminnymi od północy i zachodu. Ograniczenie go więc również od południa poprzez proponowany przebieg drogi S12 spowoduje w pewnym stopniu utratę wszystkich jego funkcji. Uważam, że przebieg korytarza sugerowany na załączonej mapie, pozwoli zachować istniejący stan. Ta propozycja nie zwiększa długości proponowanej przez Państwa drogi, oraz zachowuje jej wyprofilowanie, ponieważ jest lustrzanym odbiciem zielonej wersji korytarza przenoszących ją jedynie bardzie w kierunku południowo-wschodnim. Zaznaczyć chcę , że nie jestem przeciwnikiem budowy tej drogi. Mam jedynie na względzie zaproponowanie przebiegu tej trasy tak aby w jak najmniejszym stopniu była ze szkodą dla mnie.

Mając nadzieję na to, iż moje uwagi przyniosą pozytywne decyzję

Pozostaję z wyrazami szacunku

Piotrków Tryb. 2011.07.21.
(miejscowość, data)

(czytelny podpis zgłaszającego))*

*) *dane obowiązkowe*

363

Informacje dodatkowe:

1. *Wniosek, uwagę, zastrzeżenie może złożyć zainteresowana osoba prawna lub fizyczna tylko w formie pisemnej, z wykorzystaniem niniejszego wzoru druku.*
2. *Bezwzględnie obowiązuje podpisanie wypełnionego druku. Wniosek, uwaga, zastrzeżenie złożone na druku bez podpisu nie będą rozpatrywane.*
3. *Wypełniony druk winien być złożony w terminie do 14 dni licząc od dnia przeprowadzonego spotkania informacyjnego w gminie właściwej dla wskazanego adresy zgłaszającego.*
4. *Wypełniony druk należy przesłać:*
   - *pocztą na adres:* ***ARCADIS Sp. z o.o.***
     Biuro Infrastruktury Drogowej w Radomiu,
     Al. J. Grzecznarowskiego 2
     26 – 600 RADOM
   - *faksem na nr :* ***48 363 07 81***
   - *mailem na adres:* *konsultacje.radom@arcadis.pl* , *dołączając skan wypełnionego druku .*

Załącznik Nr 1

363

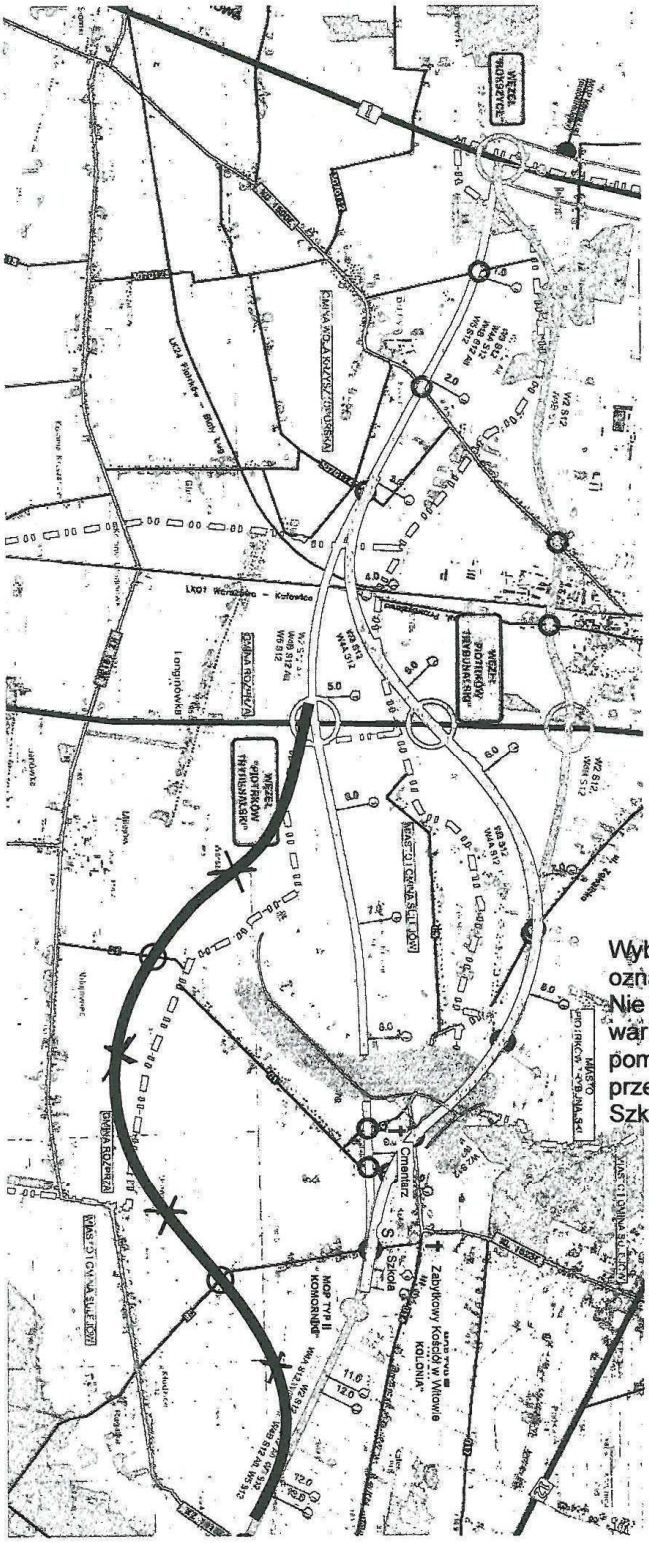

Wybieram wariant odcinka korytarza oznaczony czarną linią.
Nie wyrażam zgody na pozostałe warianty (zielony, niebieski, pomarańczowy) lub ich odcinki przechodzące na wysokości Szkoły Podstawowej w Witowie.

data i czytelny podpis