ARCADIS Sp. z o.o.
Biuro Infrastruktury Drogowej w Radomiu
– WPŁYNĘŁO –
dn. 02.03.2011r.
L. dz. 284/22 GP

81

WNIOSKI, UWAGI, ZASTRZEŻENIA

Dotyczące wariantów przebiegi korytarzy dróg ekspresowych:S12 i S7-.,
Zgłoszone w okresie wstępnych konsultacji społecznych projektu pn:
„Droga ekspresowa S12 na odcinku Piotrków Trybunalski (A1) –Opoczno
(gr. wój. Łódzkiego i mazowieckiego)
oraz droga ekspresowa S74 na odcinku Sulejów (S12) – gr. wój. łódzkiego
i świętokrzyskiego"

Zgłaszający:

Imię i nazwisko
Lub nazwa firmy *) Irenda Barbara

Adres *) .....

Gmina *) Sulejów

Treść wniosków, uwag, zastrzeżeń:

Ja niżej podpisany oświadczam, że nie zgadzam się na żaden z przedstawionych mi na Konsultacjach Społecznych w dniu 15 lutego w Sulejowie, wariantów – korytarzy projektowanej drogi S12. Jednocześnie, w porozumieniu z sąsiadami załączam wydruk z propozycją korytarza drogi S12 (linia czarna), którą akceptuję.

Uzasadnienie mojej decyzji:

Dzięki proponowanemu przeze mnie poprowadzeniu korytarza drogi S12 unikniemy podziału dróg wsi Witów, Witów Kolonia, Zalesice, Kolonia Zalesice oraz pól wsi Kałek a także wielu, moim zdaniem, niepotrzebnych wyburzeń. Moja propozycja omija w większości tereny budowlane, co również pozwoli odetchnąć właścicielom działek, którzy otrzymali od gminy pozwolenie na budowę na terenach, przez które Państwo poprowadziliście wstępne projekty. Mój wariant nie zwiększa długości planowanej przez Państwa drogi S12 a także przewiduje odpowiednie promienie, łuki, itp. niezbędne przy projektowaniu, ponieważ jest lustrzanym odbiciem jednej z przedstawionych mi – zielonej wersji korytarza. Nie licząc odszkodowań za wyburzane domy, dodatkowo zaoszczędzicie Państwo pieniądze na mniejszej ilości wiaduktów, niezbędnych do budowania na skrzyżowaniach z drogami gminnymi, których w mojej propozycji są dwa. Dla przypomnienia, na omawianym odcinku, w Państwa wersjach, jest ich odpowiednio pięć dla zielonego i niebieskiego lub trzy dla pomarańczowego. Mój korytarz jest czterokrotnie dalej odsunięty od zabytkowego Kościoła Św. Małgorzaty i Św. Augustyna w Witowie oraz kilkadziesiąt razy dalej od Szkoły Podstawowej i ogródków działkowych, dla których Państwa propozycje idą w ich granicach !! Omija torfowiska (szary obszar), przez które przepływa odnoga rzeczki Strawy (linia niebieska), będąca siedliskiem bobrów, które wraz z sarnami i bocianami wybrały te spokojne okolice na miejsce żeru i odpoczynku. Na opisanym, podmokłym terenie, można również spotkać gatunki płazów będące pod ścisła ochrona takie jak: ropucha szara czy traszka zwyczajna. Mój wariant nie rozdziela cmentarza i parafian od kościoła. Nie grodzi sąsiadów barierami dźwiękochłonnymi. Nie tnie wsi w połowie. Nie koliduje w żaden sposób z obszarami chronionymi

81

Natura 2000. Daje oszczędności finansowe i czasowe oraz nadzieję ludziom, którzy uwierzyli, że mogą w ciszy i spokoju budować na terenie Witowa i Zalesic swoje domy.

W nadziei na pozytywne rozpatrzenie mojej propozycji.

Z wyrazami szacunku

Kutek 24.02.2011 — (miejscowość, data)

Jagoda Barbara — (czytelny podpis zgłaszającego)*)

---

*) dane obowiązkowe

81

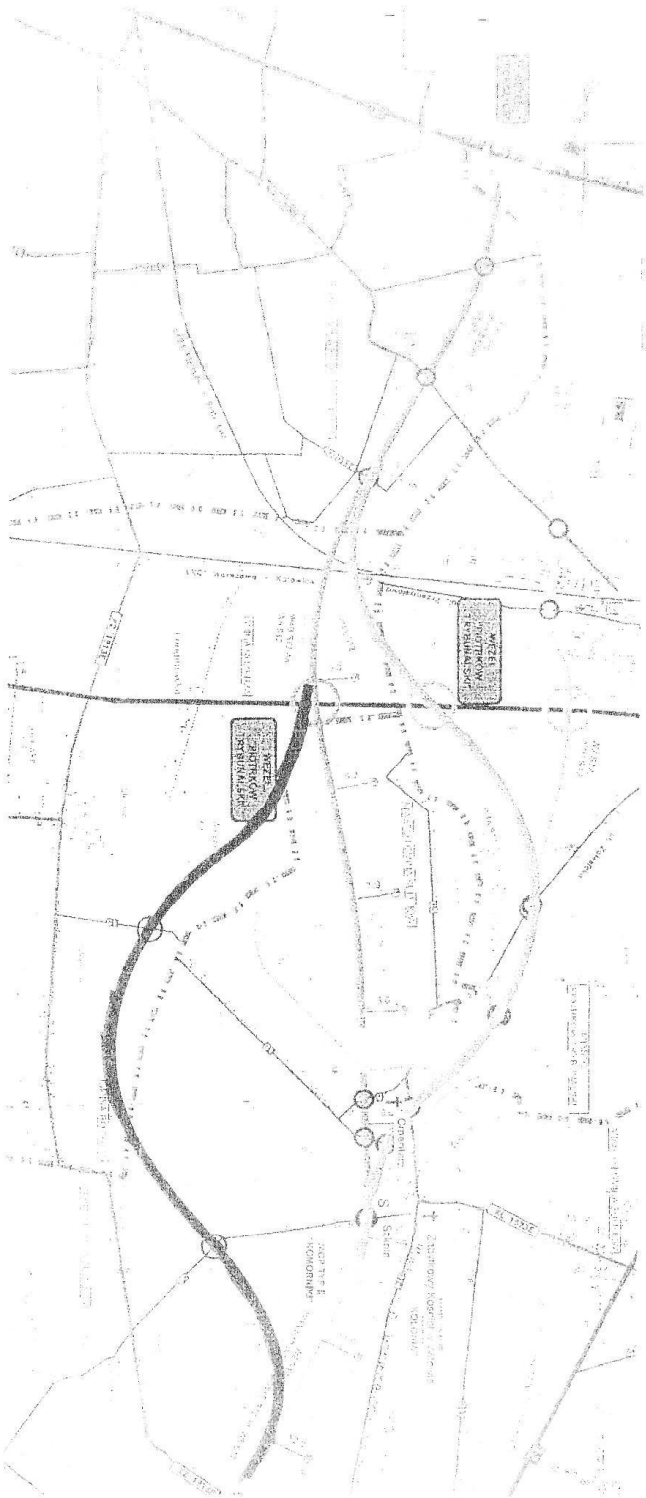

ARCADIS Sp. z o.o.
Biuro Infrastruktury Drogowej w Radomiu
WPŁYNĘŁO
dn. 02.03.2011r.
L. dz. 284/23 GP

82

WNIOSKI, UWAGI, ZASTRZEŻENIA

Dotyczące wariantów przebiegi korytarzy dróg ekspresowych:S12 i S7-,
Zgłoszone w okresie wstępnych konsultacji społecznych projektu pn:
„Droga ekspresowa S12 na odcinku Piotrków Trybunalski (A1) –Opoczno
(gr. wój. Łódzkiego i mazowieckiego)
oraz droga ekspresowa S74 na odcinku Sulejów (S12) – gr. wój. łódzkiego
i świętokrzyskiego"

Zgłaszający:

Imię i nazwisko
Lub nazwa firmy *) Grzegorz Bies

Adres *)

Gmina *) Sulejów

Treść wniosków, uwag, zastrzeżeń:

Ja niżej podpisany oświadczam, że nie zgadzam się na żaden z przedstawionych mi na Konsultacjach Społecznych w dniu 15 lutego w Sulejowie, wariantów – korytarzy projektowanej drogi S12. Jednocześnie, w porozumieniu z sąsiadami załączam wydruk z propozycją korytarza drogi S12 (linia czarna), którą akceptuję.

Uzasadnienie mojej decyzji:

Dzięki proponowanemu przeze mnie poprowadzeniu korytarza drogi S12 unikniemy podziału dróg wsi Witów, Witów Kolonia, Zalesice, Kolonia Zalesice oraz pól wsi Kałek a także wielu, moim zdaniem, niepotrzebnych wyburzeń. Moja propozycja omija w większości tereny budowlane, co również pozwoli odetchnąć właścicielom działek, którzy otrzymali od gminy pozwolenie na budowę na terenach, przez które Państwo poprowadziliście wstępne projekty. Mój wariant nie zwiększa długości planowanej przez Państwa drogi S12 a także przewiduje odpowiednie promienie, łuki, itp. niezbędne przy projektowaniu, ponieważ jest lustrzanym odbiciem jednej z przedstawionych mi – zielonej wersji korytarza. Nie licząc odszkodowań za wyburzane domy, dodatkowo zaoszczędzicie Państwo pieniądze na mniejszej ilości wiaduktów, niezbędnych do budowania na skrzyżowaniach z drogami gminnymi, których w mojej propozycji są dwa. Dla przypomnienia, na omawianym odcinku, w Państwa wersjach, jest ich odpowiednio pięć dla zielonego i niebieskiego lub trzy dla pomarańczowego. Mój korytarz jest czterokrotnie dalej odsunięty od zabytkowego Kościoła Św. Małgorzaty i Św. Augustyna w Witowie oraz kilkadziesiąt razy dalej od Szkoły Podstawowej i ogródków działkowych, dla których Państwa propozycje idą w ich granicach !! Omija torfowiska (szary obszar), przez które przepływa odnoga rzeczki Strawy (linia niebieska), będąca siedliskiem bobrów, które wraz z sarnami i bocianami wybrały te spokojne okolice na miejsce żeru i odpoczynku. Na opisanym, podmokłym terenie, można również spotkać gatunki płazów będące pod ścisła ochrona takie jak: ropucha szara czy traszka zwyczajna. Mój wariant nie rozdziela cmentarza i parafian od kościoła. Nie grodzi sąsiadów barierami dźwiękochłonnymi. Nie tnie wsi w połowie. Nie koliduje w żaden sposób z obszarami chronionymi

82

Natura 2000. Daje oszczędności finansowe i czasowe oraz nadzieję ludziom, którzy uwierzyli, że mogą w ciszy i spokoju budować na terenie Witowa i Zalesic swoje domy.

W nadziei na pozytywne rozpatrzenie mojej propozycji.

Z wyrazami szacunku

24.02.2011r. Kałek — Grzegorz Bieś

(miejscowość, data) — (czytelny podpis zgłaszającego)*)

---

*) dane obowiązkowe

82

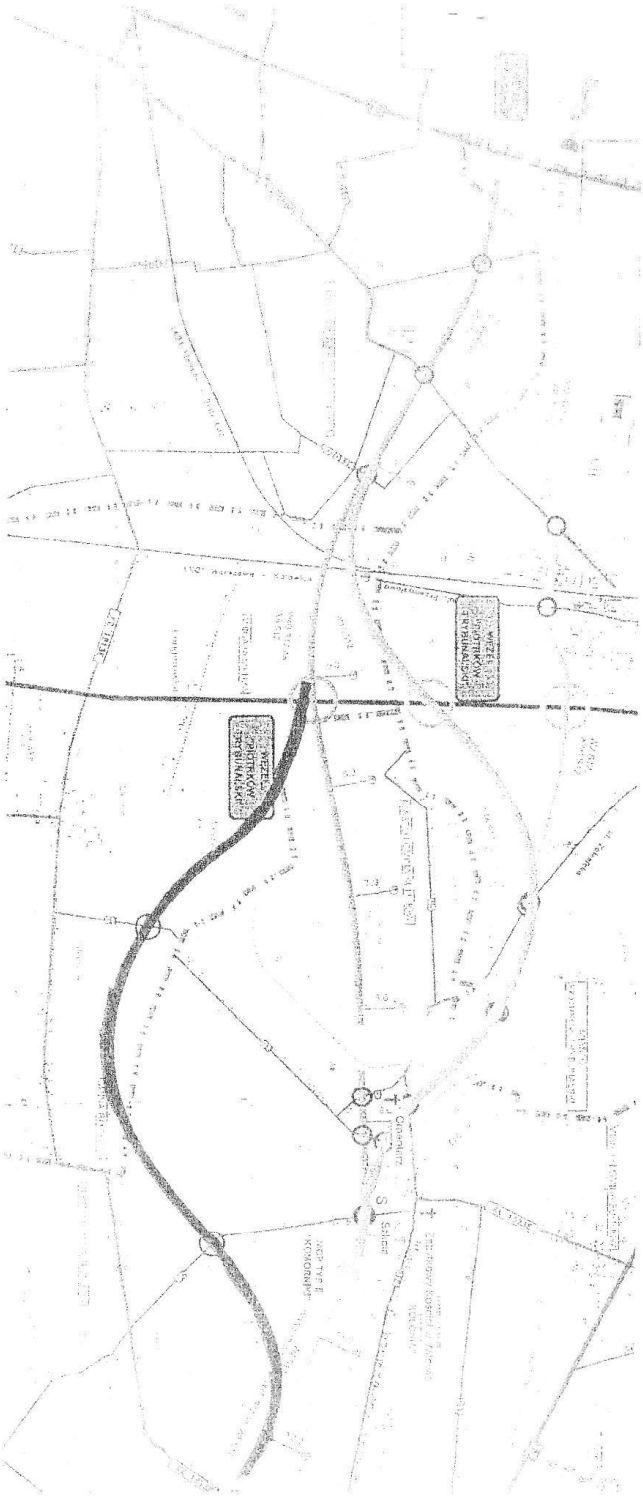

ARCADIS Sp. z o.o.
Biuro Infrastruktury Drogowej w Radomiu
WPŁYNĘŁO
dn. 02.03.2011r.
L. dz. 284/24 GP

83

WNIOSKI, UWAGI, ZASTRZEŻENIA

Dotyczące wariantów przebiegi korytarzy dróg ekspresowych S12 i S7.,
Zgłoszone w okresie wstępnych konsultacji społecznych projektu pn:
„Droga ekspresowa S12 na odcinku Piotrków Trybunalski (A1) –Opoczno
(gr. wój. Łódzkiego i mazowieckiego)
oraz droga ekspresowa S74 na odcinku Sulejów (S12) – gr. wój. łódzkiego
i świętokrzyskiego"

Zgłaszający:

Imię i nazwisko
Lub nazwa firmy *) Mirosław Piołkp

Adres *) .....

Gmina *) Sulejów

Treść wniosków, uwag, zastrzeżeń:

Ja niżej podpisany oświadczam, że nie zgadzam się na żaden z przedstawionych mi na Konsultacjach Społecznych w dniu 15 lutego w Sulejowie, wariantów – korytarzy projektowanej drogi S12. Jednocześnie, w porozumieniu z sąsiadami załączam wydruk z propozycją korytarza drogi S12 (linia czarna), którą akceptuję.

Uzasadnienie mojej decyzji:

Dzięki proponowanemu przeze mnie poprowadzeniu korytarza drogi S12 unikniemy podziału dróg wsi Witów, Witów Kolonia, Zalesice, Kolonia Zalesice oraz pól wsi Kałek a także wielu, moim zdaniem, niepotrzebnych wyburzeń. Moja propozycja omija w większości tereny budowlane, co również pozwoli odetchnąć właścicielom działek, którzy otrzymali od gminy pozwolenie na budowę na terenach, przez które Państwo poprowadziliście wstępne projekty. Mój wariant nie zwiększa długości planowanej przez Państwa drogi S12 a także przewiduje odpowiednie promienie, łuki, itp. niezbędne przy projektowaniu, ponieważ jest lustrzanym odbiciem jednej z przedstawionych mi – zielonej wersji korytarza. Nie licząc odszkodowań za wyburzane domy, dodatkowo zaoszczędzicie Państwo pieniądze na mniejszej ilości wiaduktów, niezbędnych do budowania na skrzyżowaniach z drogami gminnymi, których w mojej propozycji są dwa. Dla przypomnienia, na omawianym odcinku, w Państwa wersjach, jest ich odpowiednio pięć dla zielonego i niebieskiego lub trzy dla pomarańczowego. Mój korytarz jest czterokrotnie dalej odsunięty od zabytkowego Kościoła Św. Małgorzaty i Św. Augustyna w Witowie oraz kilkadziesiąt razy dalej od Szkoły Podstawowej i ogródków działkowych, dla których Państwa propozycje idą w ich granicach !! Omija torfowiska (szary obszar), przez które przepływa odnoga rzeczki Strawy (linia niebieska), będąca siedliskiem bobrów, które wraz z sarnami i bocianami wybrały te spokojne okolice na miejsce żeru i odpoczynku. Na opisanym, podmokłym terenie, można również spotkać gatunki płazów będące pod ścisła ochrona takie jak: ropucha szara czy traszka zwyczajna. Mój wariant nie rozdziela cmentarza i parafian od kościoła. Nie grodzi sąsiadów barierami dźwiękochłonnymi. Nie tnie wsi w połowie. Nie koliduje w żaden sposób z obszarami chronionymi

83

Natura 2000. Daje oszczędności finansowe i czasowe oraz nadzieję ludziom, którzy uwierzyli, że mogą w ciszy i spokoju budować na terenie Witowa i Zalesic swoje domy.

W nadziei na pozytywne rozpatrzenie mojej propozycji.

Z wyrazami szacunku

Kotek 24.02.2011r.
(miejscowość, data)

Mirosław Prokop
(czytelny podpis zgłaszającego)*)

---

*) dane obowiązkowe

83

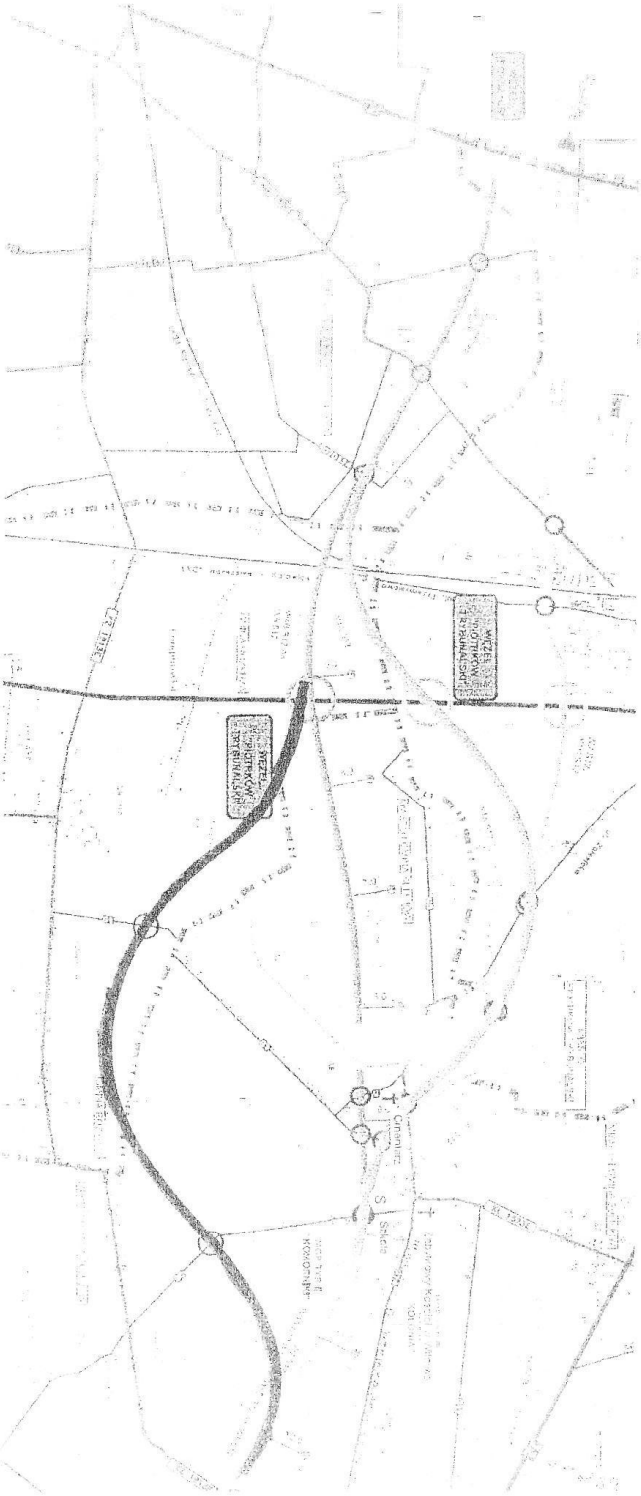

ARCADIS Sp. z o.o.
Biuro Infrastruktury Drogowej w Radomiu
WPŁYNĘŁO
dn. 02.03.2011 r.
L. dz. 284/25 GP

84

WNIOSKI, UWAGI, ZASTRZEŻENIA

Dotyczące wariantów przebiegi korytarzy dróg ekspresowych:S12 i S74,
Zgłoszone w okresie wstępnych konsultacji społecznych projektu pn:
„Droga ekspresowa S12 na odcinku Piotrków Trybunalski (A1) –Opoczno
(gr. wój. Łódzkiego i mazowieckiego)
oraz droga ekspresowa S74 na odcinku Sulejów (S12) – gr. wój. łódzkiego
i świętokrzyskiego"

Zgłaszający:

Imię i nazwisko
Lub nazwa firmy *) Antoni Mitczarek

Adres *) .....

Gmina *) Sulejów gm. Sulejów

Treść wniosków, uwag, zastrzeżeń:

Ja niżej podpisany oświadczam, że nie zgadzam się na żaden z przedstawionych mi na Konsultacjach Społecznych w dniu 15 lutego w Sulejowie, wariantów – korytarzy projektowanej drogi S12. Jednocześnie, w porozumieniu z sąsiadami załączam wydruk z propozycją korytarza drogi S12 (linia czarna), którą akceptuję.

Uzasadnienie mojej decyzji:

Dzięki proponowanemu przeze mnie poprowadzeniu korytarza drogi S12 unikniemy podziału dróg wsi Witów, Witów Kolonia, Zalesice, Kolonia Zalesice oraz pól wsi Kałek a także wielu, moim zdaniem, niepotrzebnych wyburzeń. Moja propozycja omija w większości tereny budowlane, co również pozwoli odetchnąć właścicielom działek, którzy otrzymali od gminy pozwolenie na budowę na terenach, przez które Państwo poprowadziliście wstępne projekty. Mój wariant nie zwiększa długości planowanej przez Państwa drogi S12 a także przewiduje odpowiednie promienie, łuki, itp. niezbędne przy projektowaniu, ponieważ jest lustrzanym odbiciem jednej z przedstawionych mi – zielonej wersji korytarza. Nie licząc odszkodowań za wyburzane domy, dodatkowo zaoszczędzicie Państwo pieniądze na mniejszej ilości wiaduktów, niezbędnych do budowania na skrzyżowaniach z drogami gminnymi, których w mojej propozycji są dwa. Dla przypomnienia, na omawianym odcinku, w Państwa wersjach, jest ich odpowiednio pięć dla zielonego i niebieskiego lub trzy dla pomarańczowego. Mój korytarz jest czterokrotnie dalej odsunięty od zabytkowego Kościoła Św. Małgorzaty i Św. Augustyna w Witowie oraz kilkadziesiąt razy dalej od Szkoły Podstawowej i ogródków działkowych, dla których Państwa propozycje idą w ich granicach !! Omija torfowiska (szary obszar), przez które przepływa odnoga rzeczki Strawy (linia niebieska), będąca siedliskiem bobrów, które wraz z sarnami i bocianami wybrały te spokojne okolice na miejsce żeru i odpoczynku. Na opisanym, podmokłym terenie, można również spotkać gatunki płazów będące pod ścisła ochrona takie jak: ropucha szara czy traszka zwyczajna. Mój wariant nie rozdziela cmentarza i parafian od kościoła. Nie grodzi sąsiadów barierami dźwiękochłonnymi. Nie tnie wsi w połowie. Nie koliduje w żaden sposób z obszarami chronionymi

84

Natura 2000. Daje oszczędności finansowe i czasowe oraz nadzieję ludziom, którzy uwierzyli, że mogą w ciszy i spokoju budować na terenie Witowa i Zalesic swoje domy.

W nadziei na pozytywne rozpatrzenie mojej propozycji.

Z wyrazami szacunku

24-02-2020 r. Witek

(miejscowość, data)

(czytelny podpis zgłaszającego)*)

---

*) dane obowiązkowe

84

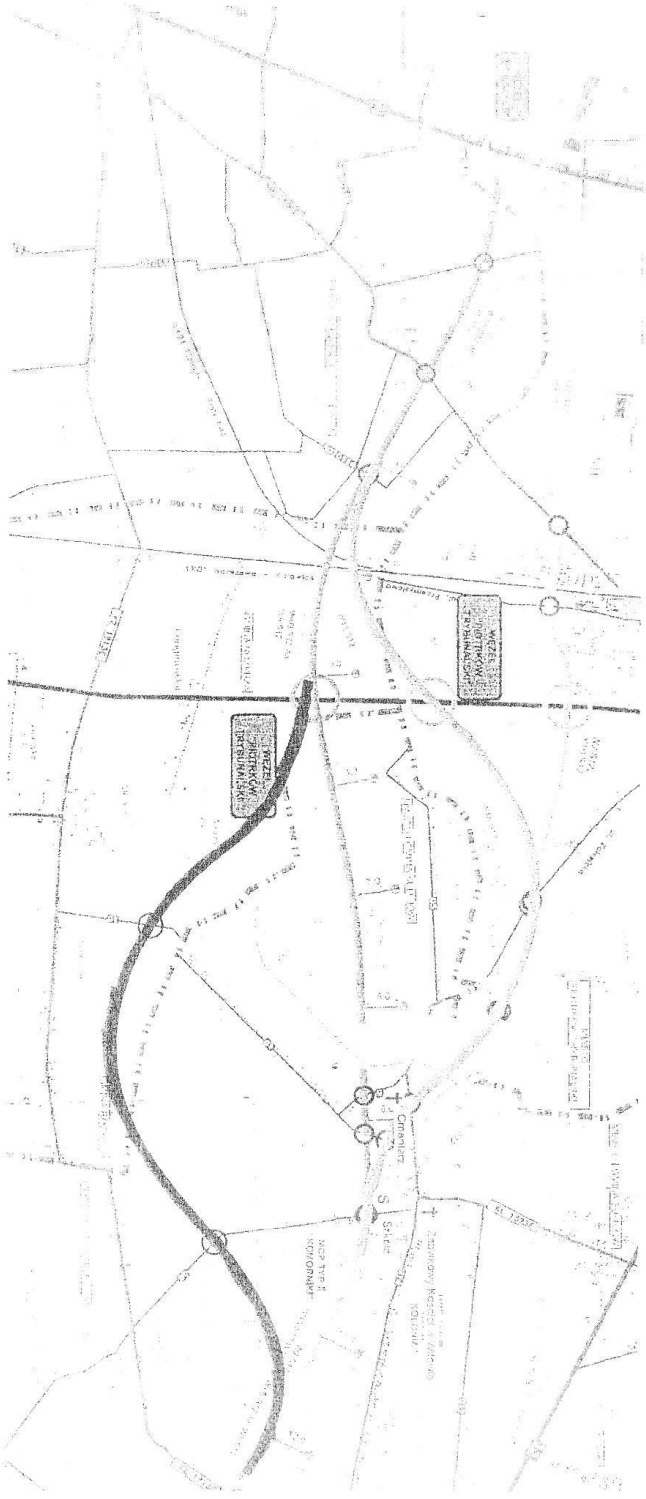

ARCADIS Sp. z o.o.
Biuro Infrastruktury Drogowej w Radomiu
WPŁYNĘŁO
dn. 02.03.2011r.
L. dz. 28426 GP

85

WNIOSKI, UWAGI, ZASTRZEŻENIA

Dotyczące wariantów przebiegi korytarzy dróg ekspresowych:S12 i S7-,
Zgłoszone w okresie wstępnych konsultacji społecznych projektu pn:
„Droga ekspresowa S12 na odcinku Piotrków Trybunalski (A1) –Opoczno
(gr. wój. Łódzkiego i mazowieckiego)
oraz droga ekspresowa S74 na odcinku Sulejów (S12) – gr. wój. łódzkiego
i świętokrzyskiego"

Zgłaszający:

Imię i nazwisko
Lub nazwa firmy *) STANISŁAW Pokap

Adres *) .....

Gmina *) SULEJÓW

Treść wniosków, uwag, zastrzeżeń:

Ja niżej podpisany oświadczam, że nie zgadzam się na żaden z przedstawionych mi na Konsultacjach Społecznych w dniu 15 lutego w Sulejowie, wariantów – korytarzy projektowanej drogi S12. Jednocześnie, w porozumieniu z sąsiadami załączam wydruk z propozycją korytarza drogi S12 (linia czarna), którą akceptuję.

Uzasadnienie mojej decyzji:

Dzięki proponowanemu przeze mnie poprowadzeniu korytarza drogi S12 unikniemy podziału dróg wsi Witów, Witów Kolonia, Zalesice, Kolonia Zalesice oraz pól wsi Kałek a także wielu, moim zdaniem, niepotrzebnych wyburzeń. Moja propozycja omija w większości tereny budowlane, co również pozwoli odetchnąć właścicielom działek, którzy otrzymali od gminy pozwolenie na budowę na terenach, przez które Państwo poprowadziliście wstępne projekty. Mój wariant nie zwiększa długości planowanej przez Państwa drogi S12 a także przewiduje odpowiednie promienie, łuki, itp. niezbędne przy projektowaniu, ponieważ jest lustrzanym odbiciem jednej z przedstawionych mi – zielonej wersji korytarza. Nie licząc odszkodowań za wyburzane domy, dodatkowo zaoszczędzicie Państwo pieniądze na mniejszej ilości wiaduktów, niezbędnych do budowania na skrzyżowaniach z drogami gminnymi, których w mojej propozycji są dwa. Dla przypomnienia, na omawianym odcinku, w Państwa wersjach, jest ich odpowiednio pięć dla zielonego i niebieskiego lub trzy dla pomarańczowego. Mój korytarz jest czterokrotnie dalej odsunięty od zabytkowego Kościoła Św. Małgorzaty i Św. Augustyna w Witowie oraz kilkadziesiąt razy dalej od Szkoły Podstawowej i ogródków działkowych, dla których Państwa propozycje idą w ich granicach !! Omija torfowiska (szary obszar), przez które przepływa odnoga rzeczki Strawy (linia niebieska), będąca siedliskiem bobrów, które wraz z sarnami i bocianami wybrały te spokojne okolice na miejsce żeru i odpoczynku. Na opisanym, podmokłym terenie, można również spotkać gatunki płazów będące pod ścisła ochrona takie jak: ropucha szara czy traszka zwyczajna. Mój wariant nie rozdziela cmentarza i parafian od kościoła. Nie grodzi sąsiadów barierami dźwiękochłonnymi. Nie tnie wsi w połowie. Nie koliduje w żaden sposób z obszarami chronionymi

85

Natura 2000. Daje oszczędności finansowe i czasowe oraz nadzieję ludziom, którzy uwierzyli, że mogą w ciszy i spokoju budować na terenie Witowa i Zalesic swoje domy.

W nadziei na pozytywne rozpatrzenie mojej propozycji.

Z wyrazami szacunku

ŁĄCZK 24-02-2011
(miejscowość, data)

Andrzej STANISŁAW
(czytelny podpis zgłaszającego)*)

---

*) dane obowiązkowe

85

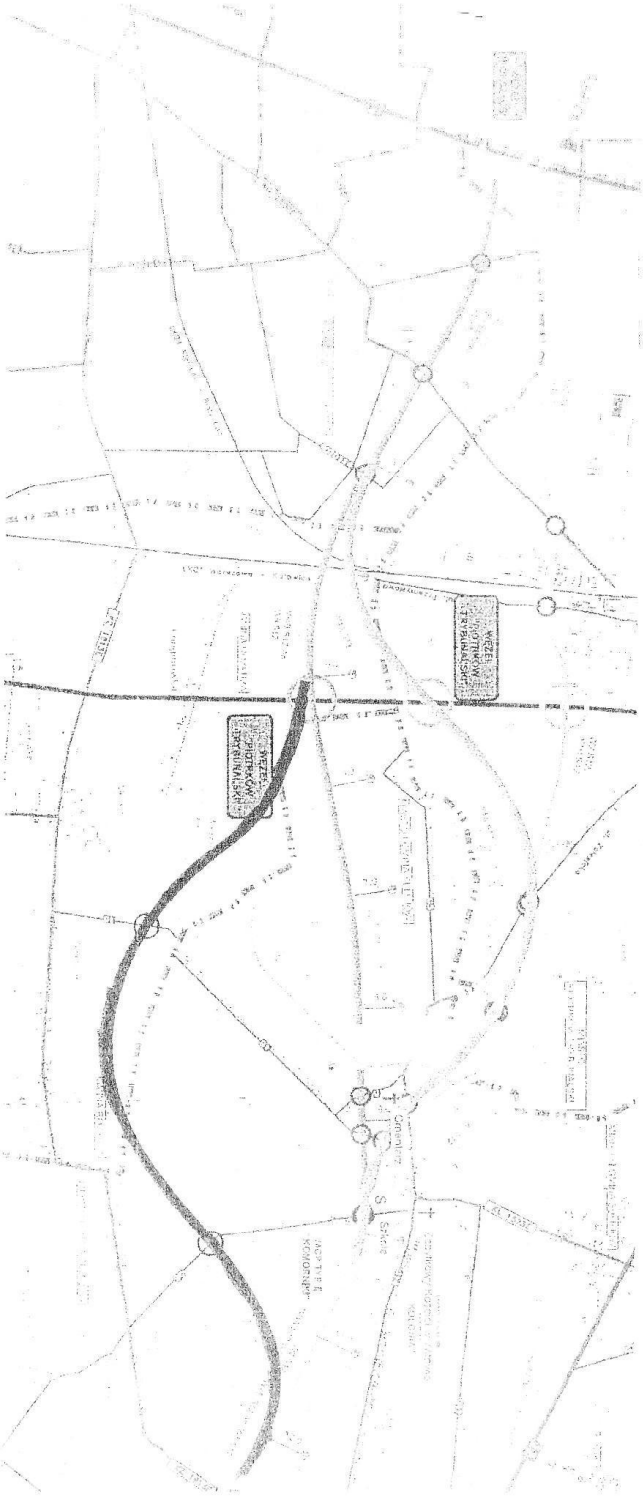

ARCADIS Sp. z o.o.
Biuro Infrastruktury Drogowej w Radomiu
WPŁYNĘŁO
dn. 02.03.2011r.
L. dz. 284/27 GP

86

WNIOSKI, UWAGI, ZASTRZEŻENIA

Dotyczące wariantów przebiegi korytarzy dróg ekspresowych:S12 i S7-,
Zgłoszone w okresie wstępnych konsultacji społecznych projektu pn:
„Droga ekspresowa S12 na odcinku Piotrków Trybunalski (A1) –Opoczno
(gr. wój. Łódzkiego i mazowieckiego)
oraz droga ekspresowa S74 na odcinku Sulejów (S12) – gr. wój. łódzkiego
i świętokrzyskiego"

Zgłaszający:

Imię i nazwisko
Lub nazwa firmy *) ..... Tutro Dorota .....

Adres *) .....

Gmina *) ..... Sulejów .....

Treść wniosków, uwag, zastrzeżeń:

Ja niżej podpisany oświadczam, że nie zgadzam się na żaden z przedstawionych mi na Konsultacjach Społecznych w dniu 15 lutego w Sulejowie, wariantów – korytarzy projektowanej drogi S12. Jednocześnie, w porozumieniu z sąsiadami załączam wydruk z propozycją korytarza drogi S12 (linia czarna), którą akceptuję.

Uzasadnienie mojej decyzji:

Dzięki proponowanemu przeze mnie poprowadzeniu korytarza drogi S12 unikniemy podziału dróg wsi Witów, Witów Kolonia, Zalesice, Kolonia Zalesice oraz pól wsi Kałek a także wielu, moim zdaniem, niepotrzebnych wyburzeń. Moja propozycja omija w większości tereny budowlane, co również pozwoli odetchnąć właścicielom działek, którzy otrzymali od gminy pozwolenie na budowę na terenach, przez które Państwo poprowadziliście wstępne projekty. Mój wariant nie zwiększa długości planowanej przez Państwa drogi S12 a także przewiduje odpowiednie promienie, łuki, itp. niezbędne przy projektowaniu, ponieważ jest lustrzanym odbiciem jednej z przedstawionych mi – zielonej wersji korytarza. Nie licząc odszkodowań za wyburzane domy, dodatkowo zaoszczędzicie Państwo pieniądze na mniejszej ilości wiaduktów, niezbędnych do budowania na skrzyżowaniach z drogami gminnymi, których w mojej propozycji są dwa. Dla przypomnienia, na omawianym odcinku, w Państwa wersjach, jest ich odpowiednio pięć dla zielonego i niebieskiego lub trzy dla pomarańczowego. Mój korytarz jest czterokrotnie dalej odsunięty od zabytkowego Kościoła Św. Małgorzaty i Św. Augustyna w Witowie oraz kilkadziesiąt razy dalej od Szkoły Podstawowej i ogródków działkowych, dla których Państwa propozycje idą w ich granicach !! Omija torfowiska (szary obszar), przez które przepływa odnoga rzeczki Strawy (linia niebieska), będąca siedliskiem bobrów, które wraz z sarnami i bocianami wybrały te spokojne okolice na miejsce żeru i odpoczynku. Na opisanym, podmokłym terenie, można również spotkać gatunki płazów będące pod ścisła ochrona takie jak: ropucha szara czy traszka zwyczajna. Mój wariant nie rozdziela cmentarza i parafian od kościoła. Nie grodzi sąsiadów barierami dźwiękochłonnymi. Nie tnie wsi w połowie. Nie koliduje w żaden sposób z obszarami chronionymi

86

Natura 2000. Daje oszczędności finansowe i czasowe oraz nadzieję ludziom, którzy uwierzyli, że mogą w ciszy i spokoju budować na terenie Witowa i Zalesic swoje domy.

W nadziei na pozytywne rozpatrzenie mojej propozycji.

Z wyrazami szacunku

24.02.2011 — (miejscowość, data)

Tutko Dariusz — (czytelny podpis zgłaszającego)*)

---

*) dane obowiązkowe

86

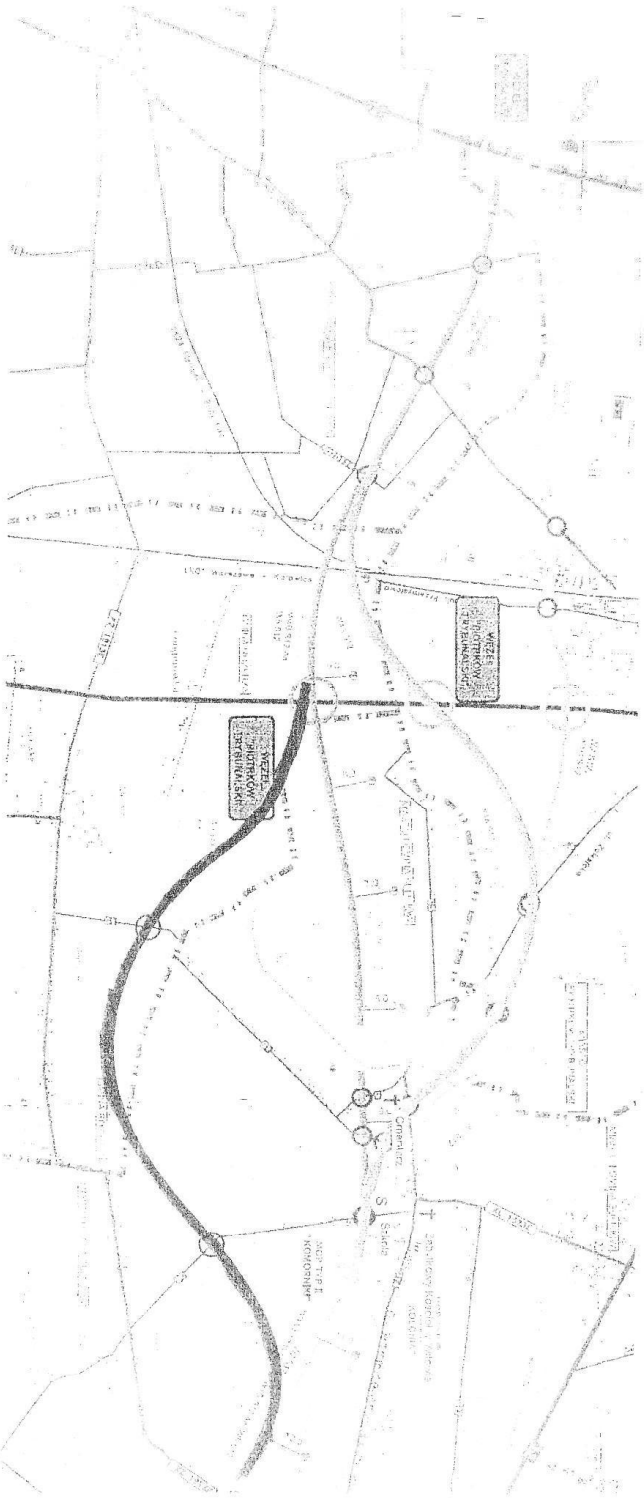

ARCADIS Sp. z o.o.
Biuro Infrastruktury Drogowej w Radomiu
WPŁYNĘŁO
dn. 02.03.2011r.
L. dz. 284/28 OP

87

WNIOSKI, UWAGI, ZASTRZEŻENIA

Dotyczące wariantów przebiegi korytarzy dróg ekspresowych:S12 i S7-,
Zgłoszone w okresie wstępnych konsultacji społecznych projektu pn:
„Droga ekspresowa S12 na odcinku Piotrków Trybunalski (A1) –Opoczno
(gr. wój. Łódzkiego i mazowieckiego)
oraz droga ekspresowa S74 na odcinku Sulejów (S12) – gr. wój. łódzkiego
i świętokrzyskiego"

Zgłaszający:

Imię i nazwisko
Lub nazwa firmy *) Jolanta Sączińska

Adres *) .....

Gmina *) Sulejów

Treść wniosków, uwag, zastrzeżeń:

Ja niżej podpisany oświadczam, że nie zgadzam się na żaden z przedstawionych mi na Konsultacjach Społecznych w dniu 15 lutego w Sulejowie, wariantów – korytarzy projektowanej drogi S12. Jednocześnie, w porozumieniu z sąsiadami załączam wydruk z propozycją korytarza drogi S12 (linia czarna), którą akceptuję.

Uzasadnienie mojej decyzji:

Dzięki proponowanemu przeze mnie poprowadzeniu korytarza drogi S12 unikniemy podziału dróg wsi Witów, Witów Kolonia, Zalesice, Kolonia Zalesice oraz pól wsi Kałek a także wielu, moim zdaniem, niepotrzebnych wyburzeń. Moja propozycja omija w większości tereny budowlane, co również pozwoli odetchnąć właścicielom działek, którzy otrzymali od gminy pozwolenie na budowę na terenach, przez które Państwo poprowadziliście wstępne projekty. Mój wariant nie zwiększa długości planowanej przez Państwa drogi S12 a także przewiduje odpowiednie promienie, łuki, itp. niezbędne przy projektowaniu, ponieważ jest lustrzanym odbiciem jednej z przedstawionych mi – zielonej wersji korytarza. Nie licząc odszkodowań za wyburzane domy, dodatkowo zaoszczędzicie Państwo pieniądze na mniejszej ilości wiaduktów, niezbędnych do budowania na skrzyżowaniach z drogami gminnymi, których w mojej propozycji są dwa. Dla przypomnienia, na omawianym odcinku, w Państwa wersjach, jest ich odpowiednio pięć dla zielonego i niebieskiego lub trzy dla pomarańczowego. Mój korytarz jest czterokrotnie dalej odsunięty od zabytkowego Kościoła Św. Małgorzaty i Św. Augustyna w Witowie oraz kilkadziesiąt razy dalej od Szkoły Podstawowej i ogródków działkowych, dla których Państwa propozycje idą w ich granicach !! Omija torfowiska (szary obszar), przez które przepływa odnoga rzeczki Strawy (linia niebieska), będąca siedliskiem bobrów, które wraz z sarnami i bocianami wybrały te spokojne okolice na miejsce żeru i odpoczynku. Na opisanym, podmokłym terenie, można również spotkać gatunki płazów będące pod ścisła ochrona takie jak: ropucha szara czy traszka zwyczajna. Mój wariant nie rozdziela cmentarza i parafian od kościoła. Nie grodzi sąsiadów barierami dźwiękochłonnymi. Nie tnie wsi w połowie. Nie koliduje w żaden sposób z obszarami chronionymi

87

Natura 2000. Daje oszczędności finansowe i czasowe oraz nadzieję ludziom, którzy uwierzyli, że mogą w ciszy i spokoju budować na terenie Witowa i Zalesic swoje domy.

W nadziei na pozytywne rozpatrzenie mojej propozycji.

Z wyrazami szacunku

Kątki 24.02.2011 — Sączyńska Jolanta

(miejscowość, data) — (czytelny podpis zgłaszającego)*)

---

*) dane obowiązkowe

87

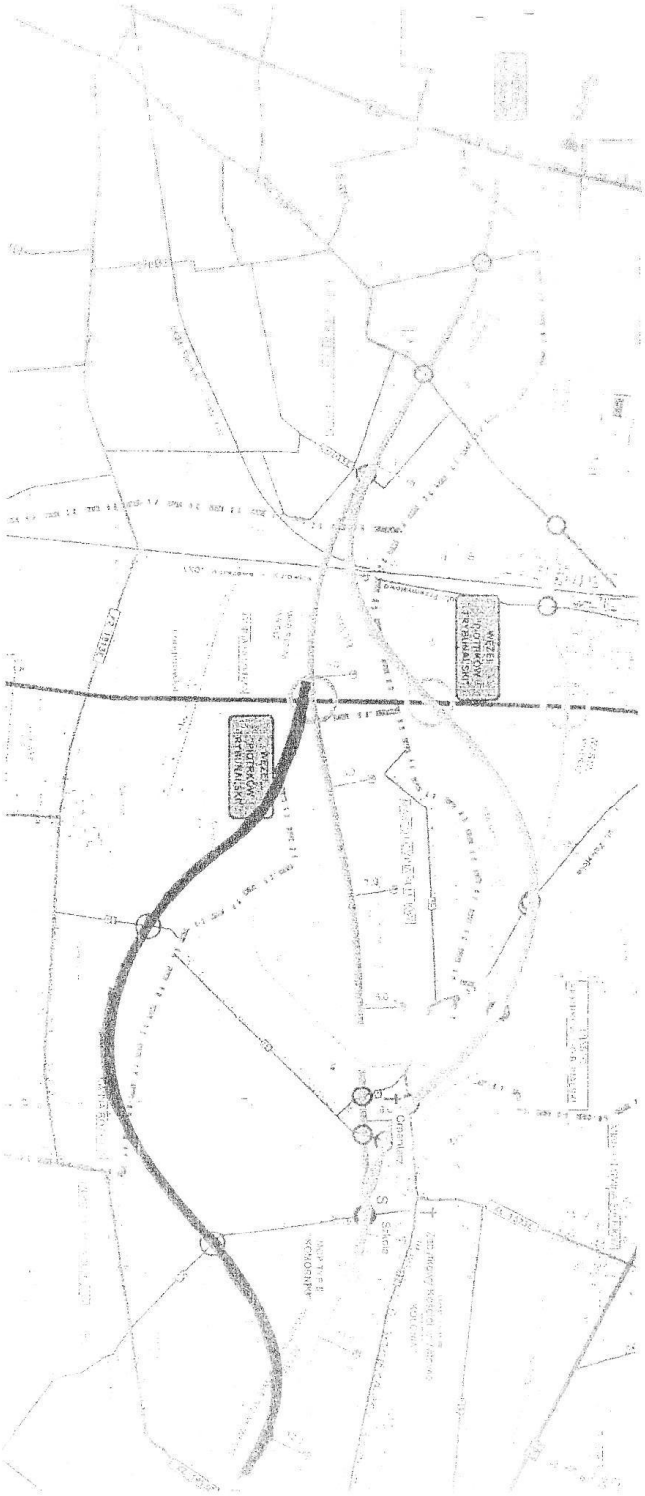

ARCADIS Sp. z o.o.
Biuro Infrastruktury Drogowej w Radomiu
WPŁYNĘŁO
dn. 02.03.2011 r.
L. dz. 284/29 GP

WNIOSKI, UWAGI, ZASTRZEŻENIA

88

Dotyczące wariantów przebiegi korytarzy dróg ekspresowych S12 i S7-,
Zgłoszone w okresie wstępnych konsultacji społecznych projektu pn:
„Droga ekspresowa S12 na odcinku Piotrków Trybunalski (A1) –Opoczno
(gr. wój. Łódzkiego i mazowieckiego)
oraz droga ekspresowa S74 na odcinku Sulejów (S12) – gr. wój. łódzkiego
i świętokrzyskiego"

Zgłaszający:

Imię i nazwisko
Lub nazwa firmy *) Zenon Sykus

Adres *)

Gmina *) Sulejów

Treść wniosków, uwag, zastrzeżeń:

Ja niżej podpisany oświadczam, że nie zgadzam się na żaden z przedstawionych mi na Konsultacjach Społecznych w dniu 15 lutego w Sulejowie, wariantów – korytarzy projektowanej drogi S12. Jednocześnie, w porozumieniu z sąsiadami załączam wydruk z propozycją korytarza drogi S12 (linia czarna), którą akceptuję.

Uzasadnienie mojej decyzji:

Dzięki proponowanemu przeze mnie poprowadzeniu korytarza drogi S12 unikniemy podziału dróg wsi Witów, Witów Kolonia, Zalesice, Kolonia Zalesice oraz pól wsi Kałek a także wielu, moim zdaniem, niepotrzebnych wyburzeń. Moja propozycja omija w większości tereny budowlane, co również pozwoli odetchnąć właścicielom działek, którzy otrzymali od gminy pozwolenie na budowę na terenach, przez które Państwo poprowadziliście wstępne projekty. Mój wariant nie zwiększa długości planowanej przez Państwa drogi S12 a także przewiduje odpowiednie promienie, łuki, itp. niezbędne przy projektowaniu, ponieważ jest lustrzanym odbiciem jednej z przedstawionych mi – zielonej wersji korytarza. Nie licząc odszkodowań za wyburzane domy, dodatkowo zaoszczędzicie Państwo pieniądze na mniejszej ilości wiaduktów, niezbędnych do budowania na skrzyżowaniach z drogami gminnymi, których w mojej propozycji są dwa. Dla przypomnienia, na omawianym odcinku, w Państwa wersjach, jest ich odpowiednio pięć dla zielonego i niebieskiego lub trzy dla pomarańczowego. Mój korytarz jest czterokrotnie dalej odsunięty od zabytkowego Kościoła Św. Małgorzaty i Św. Augustyna w Witowie oraz kilkadziesiąt razy dalej od Szkoły Podstawowej i ogródków działkowych, dla których Państwa propozycje idą w ich granicach !! Omija torfowiska (szary obszar), przez które przepływa odnoga rzeczki Strawy (linia niebieska), będąca siedliskiem bobrów, które wraz z sarnami i bocianami wybrały te spokojne okolice na miejsce żeru i odpoczynku. Na opisanym, podmokłym terenie, można również spotkać gatunki płazów będące pod ścisła ochrona takie jak: ropucha szara czy traszka zwyczajna. Mój wariant nie rozdziela cmentarza i parafian od kościoła. Nie grodzi sąsiadów barierami dźwiękochłonnymi. Nie tnie wsi w połowie. Nie koliduje w żaden sposób z obszarami chronionymi

88

Natura 2000. Daje oszczędności finansowe i czasowe oraz nadzieję ludziom, którzy uwierzyli, że mogą w ciszy i spokoju budować na terenie Witowa i Zalesic swoje domy.

W nadziei na pozytywne rozpatrzenie mojej propozycji.

Z wyrazami szacunku

Kałek 24.02.2011 ---------- (miejscowość, data)

Sykus Zam ---------- (czytelny podpis zgłaszającego)*)

---

*) dane obowiązkowe

88

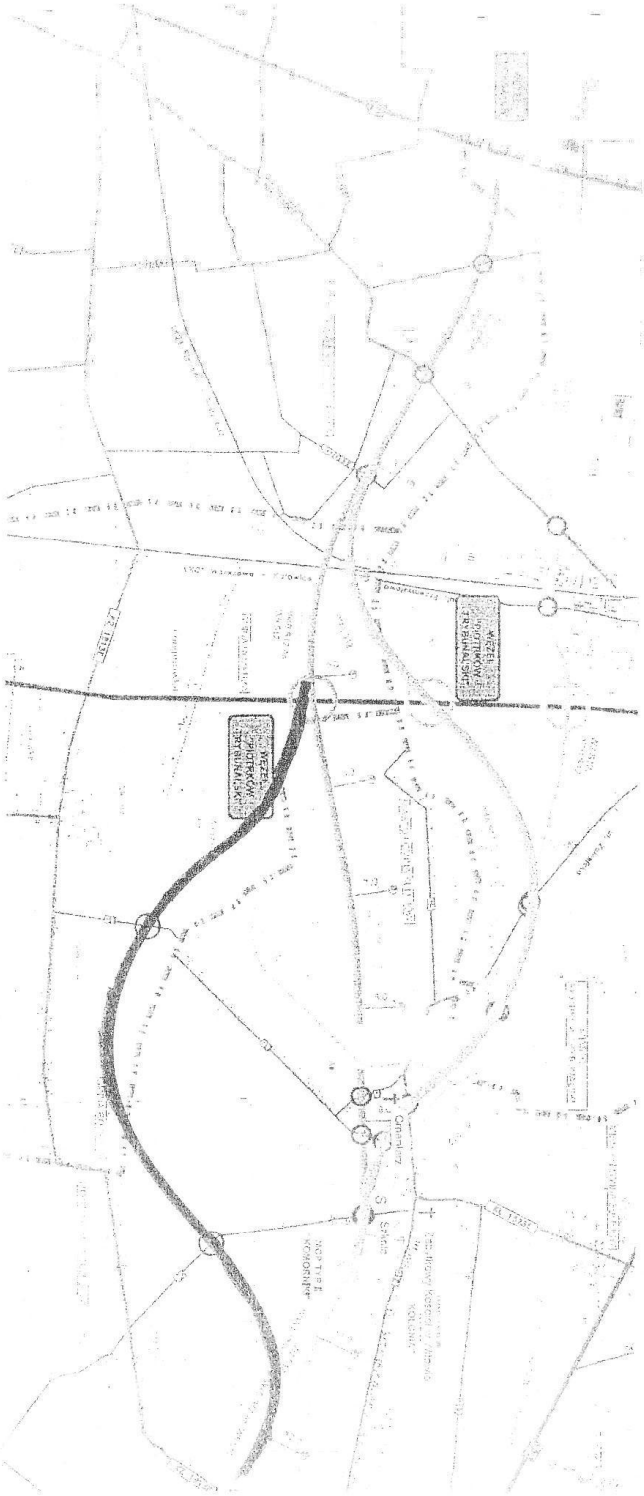

ARCADIS Sp. z o.o.
Biuro Infrastruktury Drogowej w Radomiu
WPŁYNĘŁO
dn. 02.03.2011 r.
L. dz. 284/30 GP

WNIOSKI, UWAGI, ZASTRZEŻENIA

89

Dotyczące wariantów przebiegi korytarzy dróg ekspresowych S12 i S7-,
Zgłoszone w okresie wstępnych konsultacji społecznych projektu pn:
„Droga ekspresowa S12 na odcinku Piotrków Trybunalski (A1) –Opoczno
(gr. wój. Łódzkiego i mazowieckiego)
oraz droga ekspresowa S74 na odcinku Sulejów (S12) – gr. wój. łódzkiego
i świętokrzyskiego"

Zgłaszający:

Imię i nazwisko
Lub nazwa firmy *) Anna Szymańska

Adres *) .....

Gmina *) Sulejów

Treść wniosków, uwag, zastrzeżeń:

Ja niżej podpisany oświadczam, że nie zgadzam się na żaden z przedstawionych mi na Konsultacjach Społecznych w dniu 15 lutego w Sulejowie, wariantów – korytarzy projektowanej drogi S12. Jednocześnie, w porozumieniu z sąsiadami załączam wydruk z propozycją korytarza drogi S12 (linia czarna), którą akceptuję.

Uzasadnienie mojej decyzji:

Dzięki proponowanemu przeze mnie poprowadzeniu korytarza drogi S12 unikniemy podziału dróg wsi Witów, Witów Kolonia, Zalesice, Kolonia Zalesice oraz pól wsi Kałek a także wielu, moim zdaniem, niepotrzebnych wyburzeń. Moja propozycja omija w większości tereny budowlane, co również pozwoli odetchnąć właścicielom działek, którzy otrzymali od gminy pozwolenie na budowę na terenach, przez które Państwo poprowadziliście wstępne projekty. Mój wariant nie zwiększa długości planowanej przez Państwa drogi S12 a także przewiduje odpowiednie promienie, łuki, itp. niezbędne przy projektowaniu, ponieważ jest lustrzanym odbiciem jednej z przedstawionych mi – zielonej wersji korytarza. Nie licząc odszkodowań za wyburzane domy, dodatkowo zaoszczędzicie Państwo pieniądze na mniejszej ilości wiaduktów, niezbędnych do budowania na skrzyżowaniach z drogami gminnymi, których w mojej propozycji są dwa. Dla przypomnienia, na omawianym odcinku, w Państwa wersjach, jest ich odpowiednio pięć dla zielonego i niebieskiego lub trzy dla pomarańczowego. Mój korytarz jest czterokrotnie dalej odsunięty od zabytkowego Kościoła Św. Małgorzaty i Św. Augustyna w Witowie oraz kilkadziesiąt razy dalej od Szkoły Podstawowej i ogródków działkowych, dla których Państwa propozycje idą w ich granicach !! Omija torfowiska (szary obszar), przez które przepływa odnoga rzeczki Strawy (linia niebieska), będąca siedliskiem bobrów, które wraz z sarnami i bocianami wybrały te spokojne okolice na miejsce żeru i odpoczynku. Na opisanym, podmokłym terenie, można również spotkać gatunki płazów będące pod ścisła ochrona takie jak: ropucha szara czy traszka zwyczajna. Mój wariant nie rozdziela cmentarza i parafian od kościoła. Nie grodzi sąsiadów barierami dźwiękochłonnymi. Nie tnie wsi w połowie. Nie koliduje w żaden sposób z obszarami chronionymi

89

Natura 2000. Daje oszczędności finansowe i czasowe oraz nadzieję ludziom, którzy uwierzyli, że mogą w ciszy i spokoju budować na terenie Witowa i Zalesic swoje domy.

W nadziei na pozytywne rozpatrzenie mojej propozycji.

Z wyrazami szacunku

Kabel 24.02.2011
(miejscowość, data)

Szymańska Anna
(czytelny podpis zgłaszającego)*)

---

*) dane obowiązkowe

89

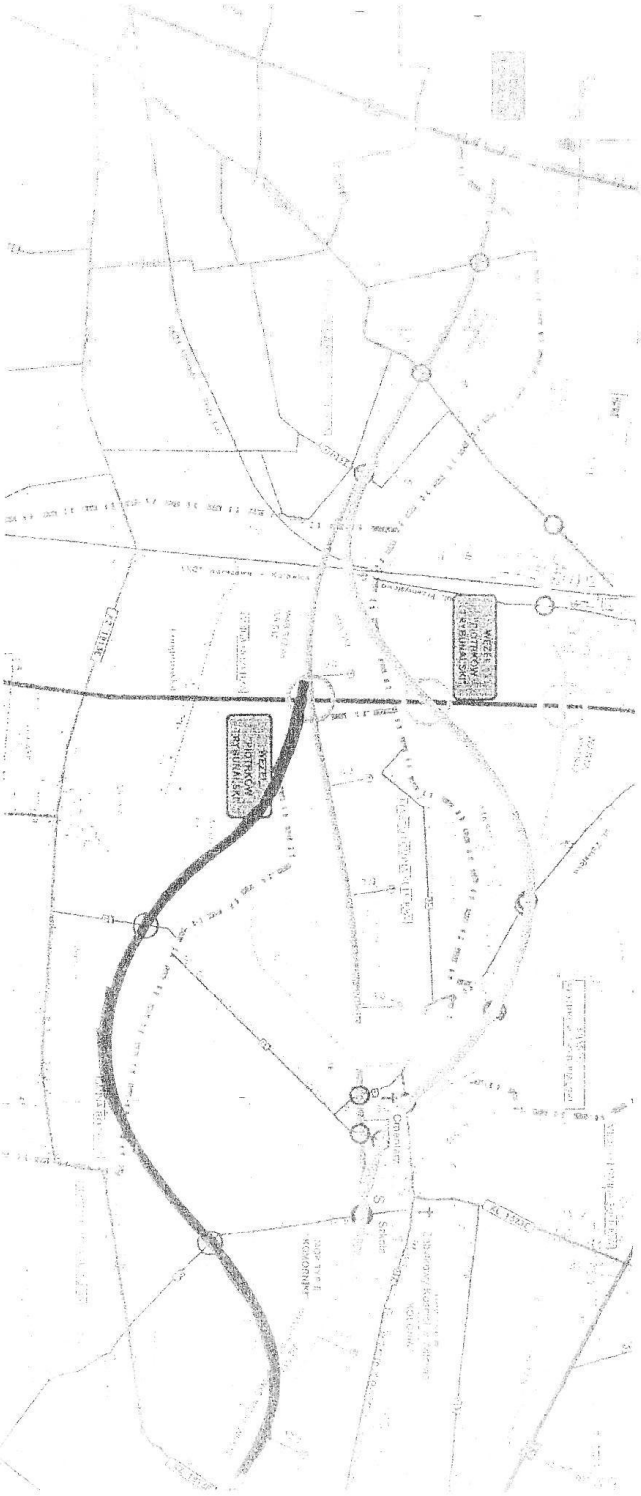

ARCADIS Sp. z o.o.
Biuro Infrastruktury Drogowej w Radomiu
WPŁYNĘŁO
dn. 02.03.2011r.
L. dz. 284/31 GP

90

WNIOSKI, UWAGI, ZASTRZEŻENIA

Dotyczące wariantów przebiegi korytarzy dróg ekspresowych:S12 i S7-,
Zgłoszone w okresie wstępnych konsultacji społecznych projektu pn:
„Droga ekspresowa S12 na odcinku Piotrków Trybunaiski (A1) –Opoczno
(gr. wój. Łódzkiego i mazowieckiego)
oraz droga ekspresowa S74 na odcinku Sulejów (S12) – gr. wój. łódzkiego
i świętokrzyskiego"

Zgłaszający:

Imię i nazwisko
Lub nazwa firmy *) Wanda Andryszkiewicz

Adres *)

Gmina *) Sulejów

Treść wniosków, uwag, zastrzeżeń:

Ja niżej podpisany oświadczam, że nie zgadzam się na żaden z przedstawionych mi na Konsultacjach Społecznych w dniu 15 lutego w Sulejowie, wariantów – korytarzy projektowanej drogi S12. Jednocześnie, w porozumieniu z sąsiadami załączam wydruk z propozycją korytarza drogi S12 (linia czarna), którą akceptuję.

Uzasadnienie mojej decyzji:

Dzięki proponowanemu przeze mnie poprowadzeniu korytarza drogi S12 unikniemy podziału dróg wsi Witów, Witów Kolonia, Zalesice, Kolonia Zalesice oraz pól wsi Kałek a także wielu, moim zdaniem, niepotrzebnych wyburzeń. Moja propozycja omija w większości tereny budowlane, co również pozwoli odetchnąć właścicielom działek, którzy otrzymali od gminy pozwolenie na budowę na terenach, przez które Państwo poprowadziliście wstępne projekty. Mój wariant nie zwiększa długości planowanej przez Państwa drogi S12 a także przewiduje odpowiednie promienie, łuki, itp. niezbędne przy projektowaniu, ponieważ jest lustrzanym odbiciem jednej z przedstawionych mi – zielonej wersji korytarza. Nie licząc odszkodowań za wyburzane domy, dodatkowo zaoszczędzicie Państwo pieniądze na mniejszej ilości wiaduktów, niezbędnych do budowania na skrzyżowaniach z drogami gminnymi, których w mojej propozycji są dwa. Dla przypomnienia, na omawianym odcinku, w Państwa wersjach, jest ich odpowiednio pięć dla zielonego i niebieskiego lub trzy dla pomarańczowego. Mój korytarz jest czterokrotnie dalej odsunięty od zabytkowego Kościoła Św. Małgorzaty i Św. Augustyna w Witowie oraz kilkadziesiąt razy dalej od Szkoły Podstawowej i ogródków działkowych, dla których Państwa propozycje idą w ich granicach !! Omija torfowiska (szary obszar), przez które przepływa odnoga rzeczki Strawy (linia niebieska), będąca siedliskiem bobrów, które wraz z sarnami i bocianami wybrały te spokojne okolice na miejsce żeru i odpoczynku. Na opisanym, podmokłym terenie, można również spotkać gatunki płazów będące pod ścisła ochrona takie jak: ropucha szara czy traszka zwyczajna. Mój wariant nie rozdziela cmentarza i parafian od kościoła. Nie grodzi sąsiadów barierami dźwiękochłonnymi. Nie tnie wsi w połowie. Nie koliduje w żaden sposób z obszarami chronionymi

90

Natura 2000. Daje oszczędności finansowe i czasowe oraz nadzieję ludziom, którzy uwierzyli, że mogą w ciszy i spokoju budować na terenie Witowa i Zalesic swoje domy.

W nadziei na pozytywne rozpatrzenie mojej propozycji.

Z wyrazami szacunku

24.02.2011 (miejscowość, data)

Wanda Andryszkiewicz (czytelny podpis zgłaszającego)*)

---

*) dane obowiązkowe

90

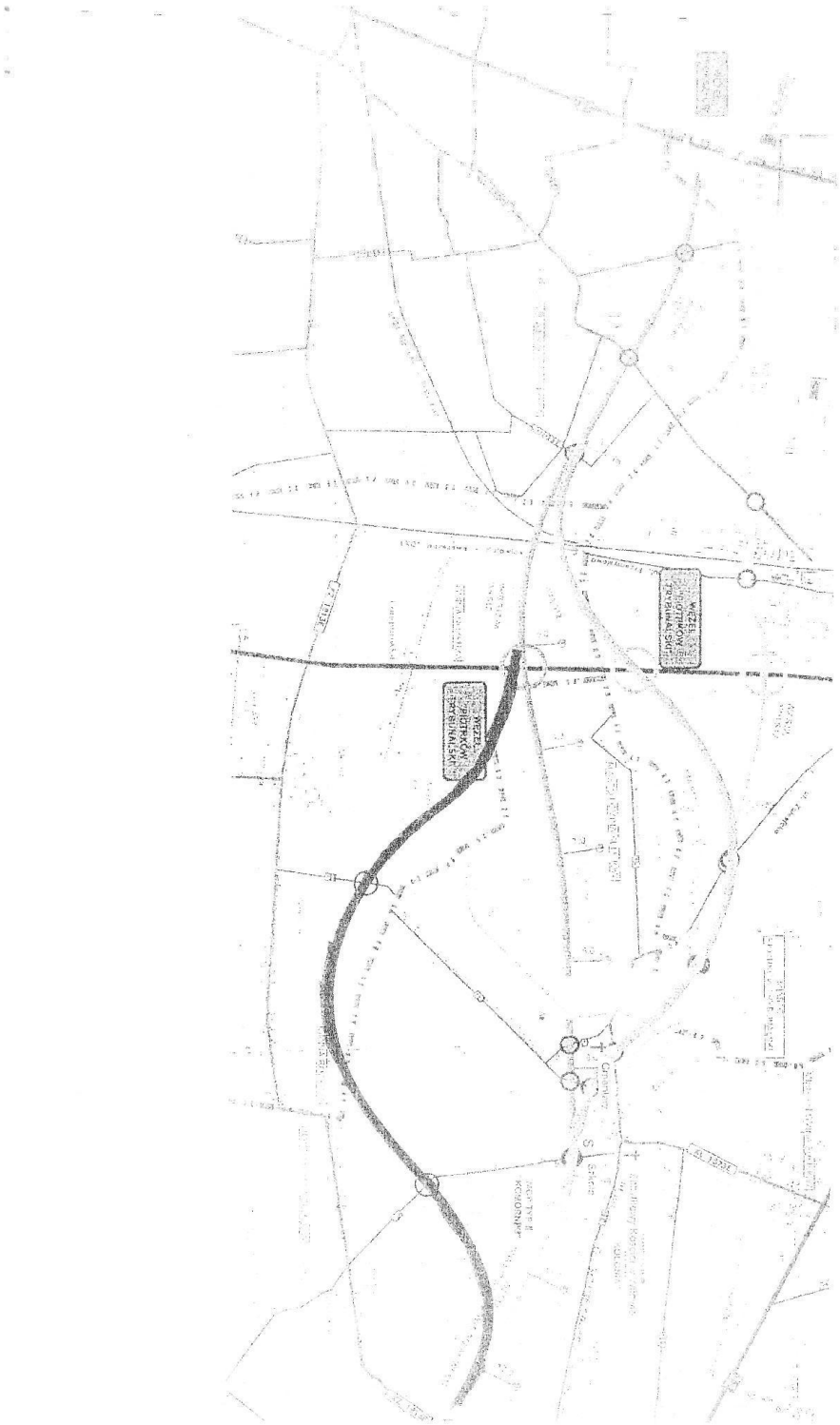

ARCADIS Sp. z o.o.
Biuro Infrastruktury Drogowej w Radomiu
WPŁYNĘŁO
dn. 02.03.2011 r.
L. dz. 284/32

91

WNIOSKI, UWAGI, ZASTRZEŻENIA

Dotyczące wariantów przebiegi korytarzy dróg ekspresowych:S12 i S7-,
Zgłoszone w okresie wstępnych konsultacji społecznych projektu pn:
„Droga ekspresowa S12 na odcinku Piotrków Trybunalski (A1) –Opoczno
(gr. wój. Łódzkiego i mazowieckiego)
oraz droga ekspresowa S74 na odcinku Sulejów (S12) – gr. wój. łódzkiego
i świętokrzyskiego"

Zgłaszający:

Imię i nazwisko
Lub nazwa firmy *) Bożena Magiera

Adres *) .....

Gmina *) Sulejów

Treść wniosków, uwag, zastrzeżeń:

Ja niżej podpisany oświadczam, że nie zgadzam się na żaden z przedstawionych mi na Konsultacjach Społecznych w dniu 15 lutego w Sulejowie, wariantów – korytarzy projektowanej drogi S12. Jednocześnie, w porozumieniu z sąsiadami załączam wydruk z propozycją korytarza drogi S12 (linia czarna), którą akceptuję.

Uzasadnienie mojej decyzji:

Dzięki proponowanemu przeze mnie poprowadzeniu korytarza drogi S12 unikniemy podziału dróg wsi Witów, Witów Kolonia, Zalesice, Kolonia Zalesice oraz pól wsi Kałek a także wielu, moim zdaniem, niepotrzebnych wyburzeń. Moja propozycja omija w większości tereny budowlane, co również pozwoli odetchnąć właścicielom działek, którzy otrzymali od gminy pozwolenie na budowę na terenach, przez które Państwo poprowadziliście wstępne projekty. Mój wariant nie zwiększa długości planowanej przez Państwa drogi S12 a także przewiduje odpowiednie promienie, łuki, itp. niezbędne przy projektowaniu, ponieważ jest lustrzanym odbiciem jednej z przedstawionych mi – zielonej wersji korytarza. Nie licząc odszkodowań za wyburzane domy, dodatkowo zaoszczędzicie Państwo pieniądze na mniejszej ilości wiaduktów, niezbędnych do budowania na skrzyżowaniach z drogami gminnymi, których w mojej propozycji są dwa. Dla przypomnienia, na omawianym odcinku, w Państwa wersjach, jest ich odpowiednio pięć dla zielonego i niebieskiego lub trzy dla pomarańczowego. Mój korytarz jest czterokrotnie dalej odsunięty od zabytkowego Kościoła Św. Małgorzaty i Św. Augustyna w Witowie oraz kilkadziesiąt razy dalej od Szkoły Podstawowej i ogródków działkowych, dla których Państwa propozycje idą w ich granicach !! Omija torfowiska (szary obszar), przez które przepływa odnoga rzeczki Strawy (linia niebieska), będąca siedliskiem bobrów, które wraz z sarnami i bocianami wybrały te spokojne okolice na miejsce żeru i odpoczynku. Na opisanym, podmokłym terenie, można również spotkać gatunki płazów będące pod ścisła ochrona takie jak: ropucha szara czy traszka zwyczajna. Mój wariant nie rozdziela cmentarza i parafian od kościoła. Nie grodzi sąsiadów barierami dźwiękochłonnymi. Nie tnie wsi w połowie. Nie koliduje w żaden sposób z obszarami chronionymi

91

Natura 2000. Daje oszczędności finansowe i czasowe oraz nadzieję ludziom, którzy uwierzyli, że mogą w ciszy i spokoju budować na terenie Witowa i Zalesic swoje domy.

W nadziei na pozytywne rozpatrzenie mojej propozycji.

Z wyrazami szacunku

Kutek 24.02.2011 — Bożena Majowa

(miejscowość, data) — (czytelny podpis zgłaszającego)*)

---

*) dane obowiązkowe

91

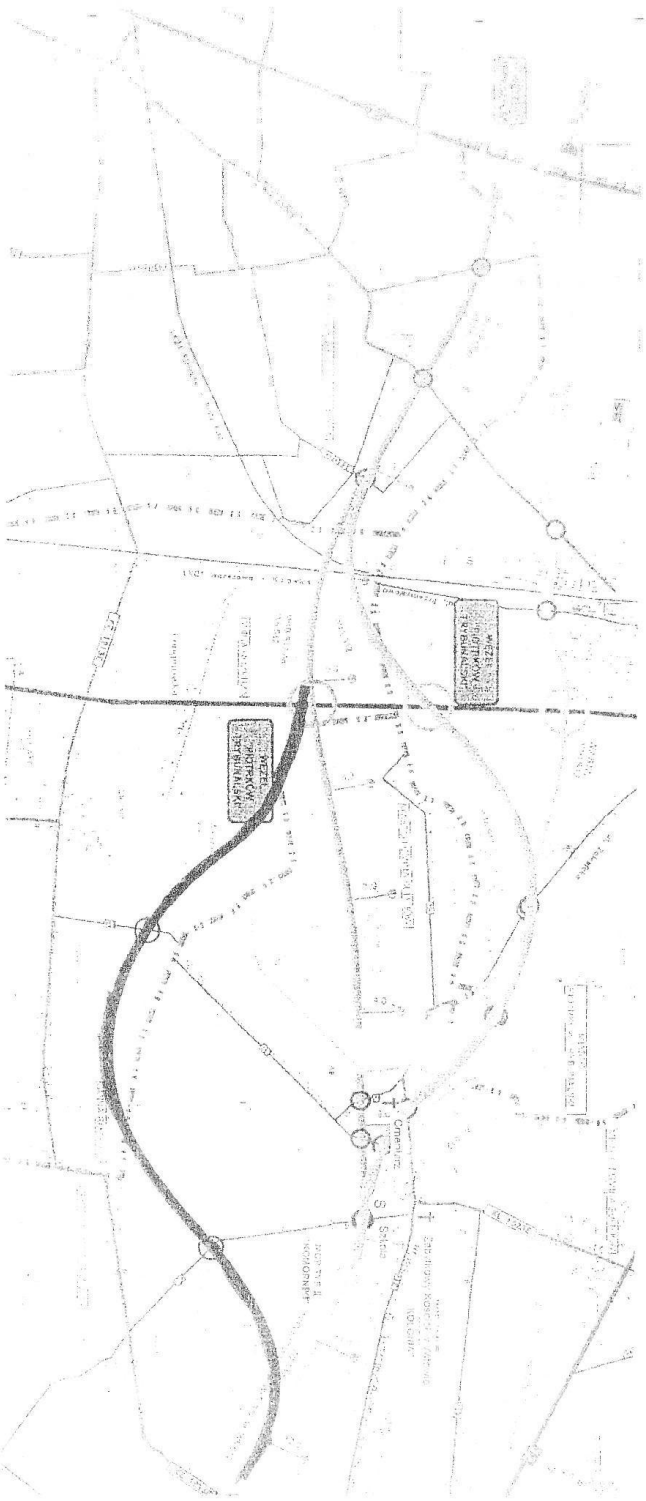

ARCADIS Sp. z o.o.
Biuro Infrastruktury Drogowej w Radomiu
WPŁYNĘŁO
dn. 02.03.2011r.
L. dz. 284/33 OP

WNIOSKI, UWAGI, ZASTRZEŻENIA

92

Dotyczące wariantów przebiegi korytarzy dróg ekspresowych S12 i S7-,
Zgłoszone w okresie wstępnych konsultacji społecznych projektu pn:
„Droga ekspresowa S12 na odcinku Piotrków Trybunalski (A1) –Opoczno
(gr. wój. Łódzkiego i mazowieckiego)
oraz droga ekspresowa S74 na odcinku Sulejów (S12) – gr. wój. łódzkiego
i świętokrzyskiego"

Zgłaszający:

Imię i nazwisko
Lub nazwa firmy *) LESZEK CISZEWSKI

Adres *) .....

Gmina *) GMINA SULEJÓW

Treść wniosków, uwag, zastrzeżeń:

Ja niżej podpisany oświadczam, że nie zgadzam się na żaden z przedstawionych mi na Konsultacjach Społecznych w dniu 15 lutego w Sulejowie, wariantów – korytarzy projektowanej drogi S12. Jednocześnie, w porozumieniu z sąsiadami załączam wydruk z propozycją korytarza drogi S12 (linia czarna), którą akceptuję.

Uzasadnienie mojej decyzji:

Dzięki proponowanemu przeze mnie poprowadzeniu korytarza drogi S12 unikniemy podziału dróg wsi Witów, Witów Kolonia, Zalesice, Kolonia Zalesice oraz pól wsi Kałek a także wielu, moim zdaniem, niepotrzebnych wyburzeń. Moja propozycja omija w większości tereny budowlane, co również pozwoli odetchnąć właścicielom działek, którzy otrzymali od gminy pozwolenie na budowę na terenach, przez które Państwo poprowadziliście wstępne projekty. Mój wariant nie zwiększa długości planowanej przez Państwa drogi S12 a także przewiduje odpowiednie promienie, łuki, itp. niezbędne przy projektowaniu, ponieważ jest lustrzanym odbiciem jednej z przedstawionych mi – zielonej wersji korytarza. Nie licząc odszkodowań za wyburzane domy, dodatkowo zaoszczędzicie Państwo pieniądze na mniejszej ilości wiaduktów, niezbędnych do budowania na skrzyżowaniach z drogami gminnymi, których w mojej propozycji są dwa. Dla przypomnienia, na omawianym odcinku, w Państwa wersjach, jest ich odpowiednio pięć dla zielonego i niebieskiego lub trzy dla pomarańczowego. Mój korytarz jest czterokrotnie dalej odsunięty od zabytkowego Kościoła Św. Małgorzaty i Św. Augustyna w Witowie oraz kilkadziesiąt razy dalej od Szkoły Podstawowej i ogródków działkowych, dla których Państwa propozycje idą w ich granicach !! Omija torfowiska (szary obszar), przez które przepływa odnoga rzeczki Strawy (linia niebieska), będąca siedliskiem bobrów, które wraz z sarnami i bocianami wybrały te spokojne okolice na miejsce żeru i odpoczynku. Na opisanym, podmokłym terenie, można również spotkać gatunki płazów będące pod ścisła ochrona takie jak: ropucha szara czy traszka zwyczajna. Mój wariant nie rozdziela cmentarza i parafian od kościoła. Nie grodzi sąsiadów barierami dźwiękochłonnymi. Nie tnie wsi w połowie. Nie koliduje w żaden sposób z obszarami chronionymi

92

Natura 2000. Daje oszczędności finansowe i czasowe oraz nadzieję ludziom, którzy uwierzyli, że mogą w ciszy i spokoju budować na terenie Witowa i Zalesic swoje domy.

W nadziei na pozytywne rozpatrzenie mojej propozycji.

Z wyrazami szacunku

KATEK 22.02.2011 — Leszek Cisowski

(miejscowość, data) — (czytelny podpis zgłaszającego)*)

---

*) dane obowiązkowe

92

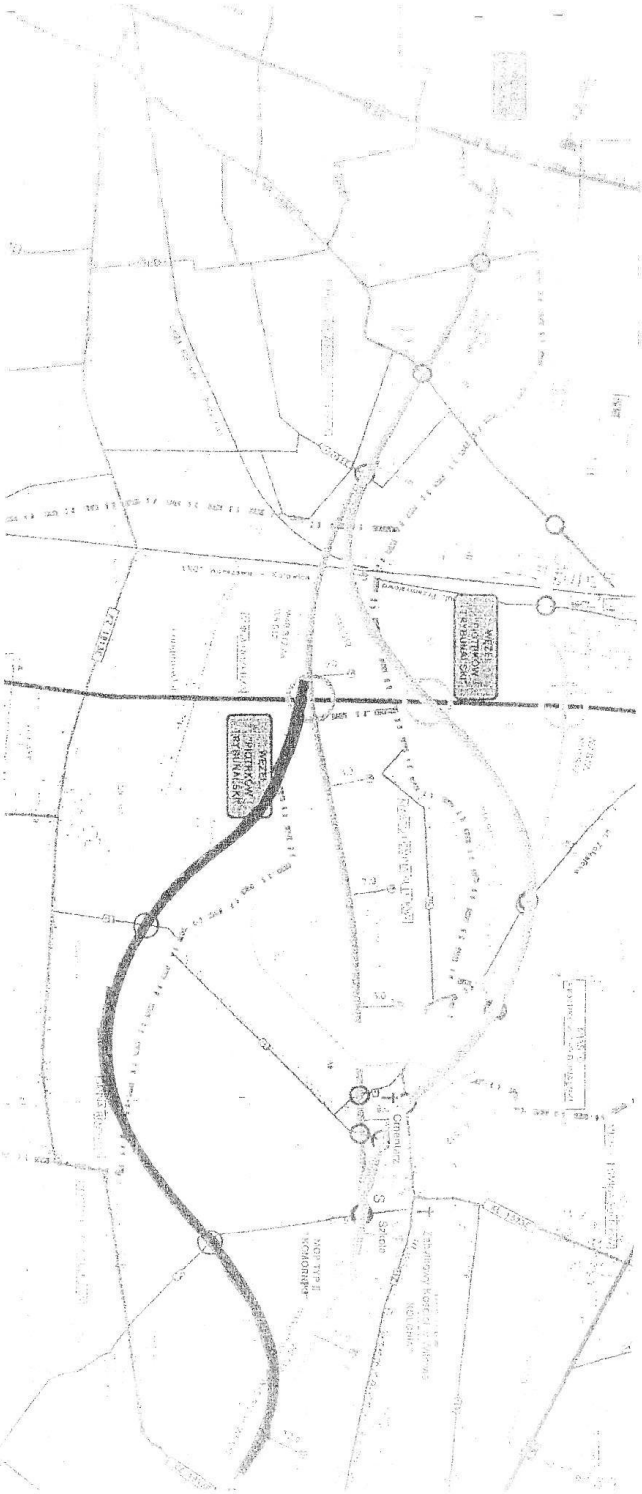

ARCADIS Sp. z o.o.
Biuro Infrastruktury Drogowej w Radomiu
WPŁYNĘŁO
dn. 02.03.2011r.
L. dz. 284/34 GP

93

WNIOSKI, UWAGI, ZASTRZEŻENIA

Dotyczące wariantów przebiegi korytarzy dróg ekspresowych:S12 i S7-,
Zgłoszone w okresie wstępnych konsultacji społecznych projektu pn:
„Droga ekspresowa S12 na odcinku Piotrków Trybunalski (A1) –Opoczno
(gr. wój. Łódzkiego i mazowieckiego)
oraz droga ekspresowa S74 na odcinku Sulejów (S12) – gr. wój. łódzkiego
i świętokrzyskiego"

Zgłaszający:

Imię i nazwisko
Lub nazwa firmy *) Krzysztof Wróbel

Adres *) .....

Gmina *) Sulejów

Treść wniosków, uwag, zastrzeżeń:

Ja niżej podpisany oświadczam, że nie zgadzam się na żaden z przedstawionych mi na Konsultacjach Społecznych w dniu 15 lutego w Sulejowie, wariantów – korytarzy projektowanej drogi S12. Jednocześnie, w porozumieniu z sąsiadami załączam wydruk z propozycją korytarza drogi S12 (linia czarna), którą akceptuję.

Uzasadnienie mojej decyzji:

Dzięki proponowanemu przeze mnie poprowadzeniu korytarza drogi S12 unikniemy podziału dróg wsi Witów, Witów Kolonia, Zalesice, Kolonia Zalesice oraz pól wsi Kałek a także wielu, moim zdaniem, niepotrzebnych wyburzeń. Moja propozycja omija w większości tereny budowlane, co również pozwoli odetchnąć właścicielom działek, którzy otrzymali od gminy pozwolenie na budowę na terenach, przez które Państwo poprowadziliście wstępne projekty. Mój wariant nie zwiększa długości planowanej przez Państwa drogi S12 a także przewiduje odpowiednie promienie, łuki, itp. niezbędne przy projektowaniu, ponieważ jest lustrzanym odbiciem jednej z przedstawionych mi – zielonej wersji korytarza. Nie licząc odszkodowań za wyburzane domy, dodatkowo zaoszczędzicie Państwo pieniądze na mniejszej ilości wiaduktów, niezbędnych do budowania na skrzyżowaniach z drogami gminnymi, których w mojej propozycji są dwa. Dla przypomnienia, na omawianym odcinku, w Państwa wersjach, jest ich odpowiednio pięć dla zielonego i niebieskiego lub trzy dla pomarańczowego. Mój korytarz jest czterokrotnie dalej odsunięty od zabytkowego Kościoła Św. Małgorzaty i Św. Augustyna w Witowie oraz kilkadziesiąt razy dalej od Szkoły Podstawowej i ogródków działkowych, dla których Państwa propozycje idą w ich granicach !! Omija torfowiska (szary obszar), przez które przepływa odnoga rzeczki Strawy (linia niebieska), będąca siedliskiem bobrów, które wraz z sarnami i bocianami wybrały te spokojne okolice na miejsce żeru i odpoczynku. Na opisanym, podmokłym terenie, można również spotkać gatunki płazów będące pod ścisła ochrona takie jak: ropucha szara czy traszka zwyczajna. Mój wariant nie rozdziela cmentarza i parafian od kościoła. Nie grodzi sąsiadów barierami dźwiękochłonnymi. Nie tnie wsi w połowie. Nie koliduje w żaden sposób z obszarami chronionymi

93

Natura 2000. Daje oszczędności finansowe i czasowe oraz nadzieję ludziom, którzy uwierzyli, że mogą w ciszy i spokoju budować na terenie Witowa i Zalesic swoje domy.

W nadziei na pozytywne rozpatrzenie mojej propozycji.

Z wyrazami szacunku

Kaiek 24.02.2011r.
(miejscowość, data)

Wódka Krzysztof
(czytelny podpis zgłaszającego)*)

*) dane obowiązkowe

93

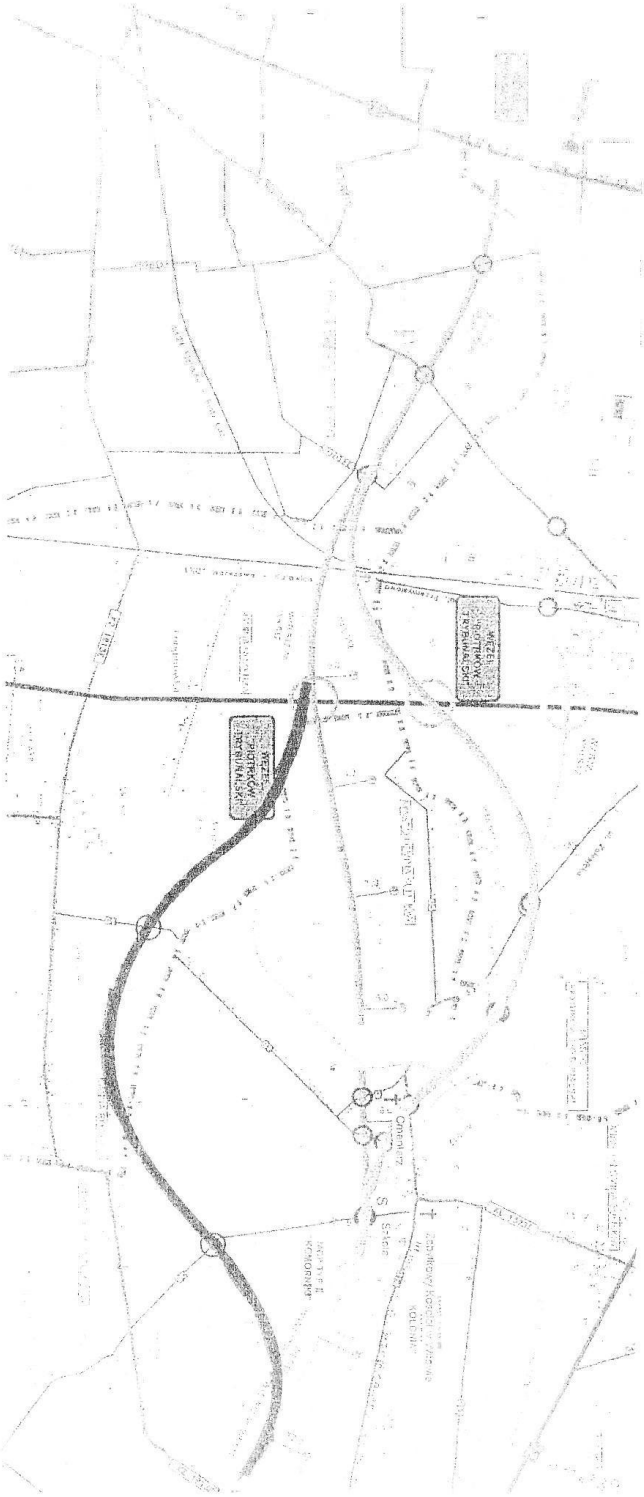

ARCADIS Sp. z o.o.
Biuro Infrastruktury Drogowej w Radomiu
WPŁYNĘŁO
dn. 02.03.2011r.
L. dz. 284/35 GP

94

WNIOSKI, UWAGI, ZASTRZEŻENIA

Dotyczące wariantów przebiegi korytarzy dróg ekspresowych:S12 i S7-,
Zgłoszone w okresie wstępnych konsultacji społecznych projektu pn:
„Droga ekspresowa S12 na odcinku Piotrków Trybunalski (A1) –Opoczno
(gr. wój. Łódzkiego i mazowieckiego)
oraz droga ekspresowa S74 na odcinku Sulejów (S12) – gr. wój. łódzkiego
i świętokrzyskiego"

Zgłaszający:

Imię i nazwisko
Lub nazwa firmy *) Mariusz Prokop

Adres *) .....

Gmina *) Sulejów

Treść wniosków, uwag, zastrzeżeń:

Ja niżej podpisany oświadczam, że nie zgadzam się na żaden z przedstawionych mi na Konsultacjach Społecznych w dniu 15 lutego w Sulejowie, wariantów – korytarzy projektowanej drogi S12. Jednocześnie, w porozumieniu z sąsiadami załączam wydruk z propozycją korytarza drogi S12 (linia czarna), którą akceptuję.

Uzasadnienie mojej decyzji:

Dzięki proponowanemu przeze mnie poprowadzeniu korytarza drogi S12 unikniemy podziału dróg wsi Witów, Witów Kolonia, Zalesice, Kolonia Zalesice oraz pól wsi Kałek a także wielu, moim zdaniem, niepotrzebnych wyburzeń. Moja propozycja omija w większości tereny budowlane, co również pozwoli odetchnąć właścicielom działek, którzy otrzymali od gminy pozwolenie na budowę na terenach, przez które Państwo poprowadziliście wstępne projekty. Mój wariant nie zwiększa długości planowanej przez Państwa drogi S12 a także przewiduje odpowiednie promienie, łuki, itp. niezbędne przy projektowaniu, ponieważ jest lustrzanym odbiciem jednej z przedstawionych mi – zielonej wersji korytarza. Nie licząc odszkodowań za wyburzane domy, dodatkowo zaoszczędzicie Państwo pieniądze na mniejszej ilości wiaduktów, niezbędnych do budowania na skrzyżowaniach z drogami gminnymi, których w mojej propozycji są dwa. Dla przypomnienia, na omawianym odcinku, w Państwa wersjach, jest ich odpowiednio pięć dla zielonego i niebieskiego lub trzy dla pomarańczowego. Mój korytarz jest czterokrotnie dalej odsunięty od zabytkowego Kościoła Św. Małgorzaty i Św. Augustyna w Witowie oraz kilkadziesiąt razy dalej od Szkoły Podstawowej i ogródków działkowych, dla których Państwa propozycje idą w ich granicach !! Omija torfowiska (szary obszar), przez które przepływa odnoga rzeczki Strawy (linia niebieska), będąca siedliskiem bobrów, które wraz z sarnami i bocianami wybrały te spokojne okolice na miejsce żeru i odpoczynku. Na opisanym, podmokłym terenie, można również spotkać gatunki płazów będące pod ścisła ochrona takie jak: ropucha szara czy traszka zwyczajna. Mój wariant nie rozdziela cmentarza i parafian od kościoła. Nie grodzi sąsiadów barierami dźwiękochłonnymi. Nie tnie wsi w połowie. Nie koliduje w żaden sposób z obszarami chronionymi

94

Natura 2000. Daje oszczędności finansowe i czasowe oraz nadzieję ludziom, którzy uwierzyli, że mogą w ciszy i spokoju budować na terenie Witowa i Zalesic swoje domy.

W nadziei na pozytywne rozpatrzenie mojej propozycji.

Z wyrazami szacunku

Kałek 24.02.2011 ..... Mariusz Prokop .....

(miejscowość, data) (czytelny podpis zgłaszającego)*)

---

*) dane obowiązkowe

94

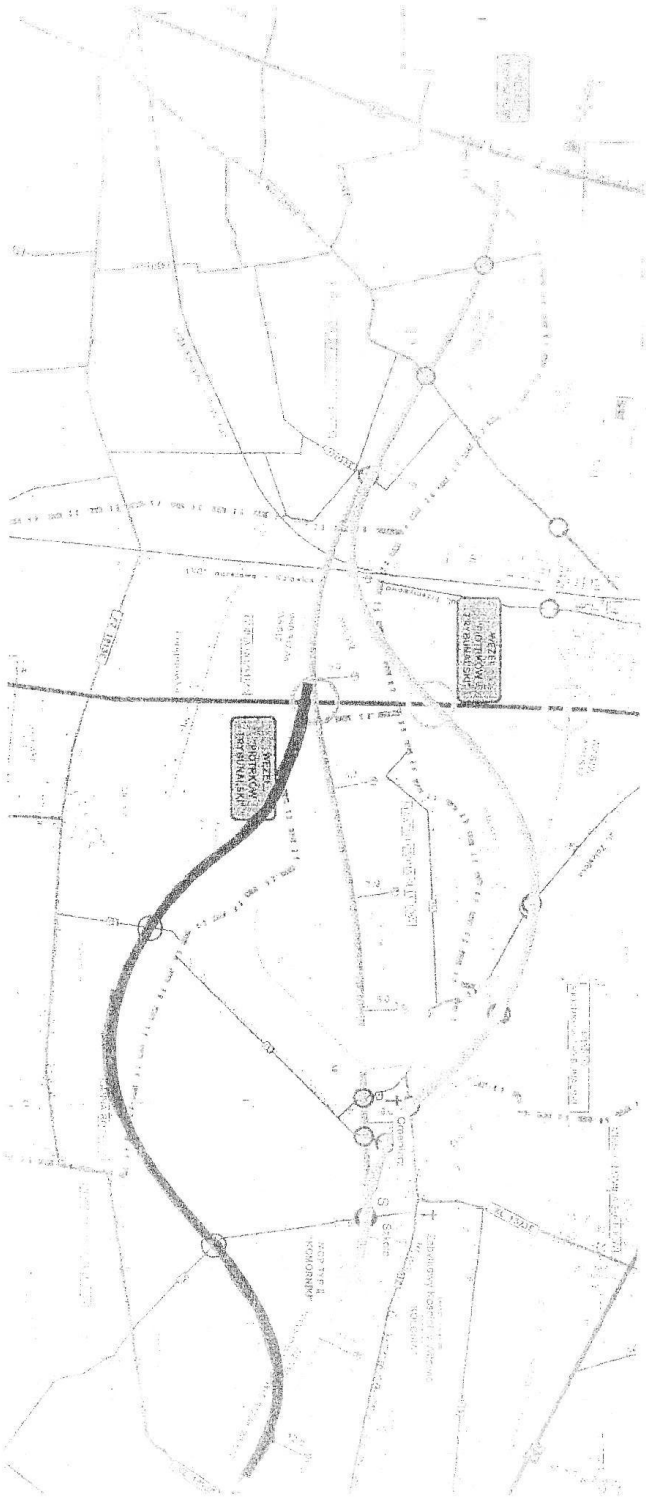

ARCADIS Sp. z o.o.
Biuro Infrastruktury Drogowej w Radomiu
WPŁYNĘŁO
dn. 02.03.2011r.
L. dz. 284/16 OP

WNIOSKI, UWAGI, ZASTRZEŻENIA

95

Dotyczące wariantów przebiegi korytarzy dróg ekspresowych:S12 i S7-,
Zgłoszone w okresie wstępnych konsultacji społecznych projektu pn:
„Droga ekspresowa S12 na odcinku Piotrków Trybunalski (A1) –Opoczno
(gr. wój. Łódzkiego i mazowieckiego)
oraz droga ekspresowa S74 na odcinku Sulejów (S12) – gr. wój. łódzkiego
i świętokrzyskiego"

Zgłaszający:

Imię i nazwisko
Lub nazwa firmy *) Sylwester Z Tulas

Adres *)

Gmina *) Sulejów

Treść wniosków, uwag, zastrzeżeń:

Ja niżej podpisany oświadczam, że nie zgadzam się na żaden z przedstawionych mi na Konsultacjach Społecznych w dniu 15 lutego w Sulejowie, wariantów – korytarzy projektowanej drogi S12. Jednocześnie, w porozumieniu z sąsiadami załączam wydruk z propozycją korytarza drogi S12 (linia czarna), którą akceptuję.

Uzasadnienie mojej decyzji:

Dzięki proponowanemu przeze mnie poprowadzeniu korytarza drogi S12 unikniemy podziału dróg wsi Witów, Witów Kolonia, Zalesice, Kolonia Zalesice oraz pól wsi Kałek a także wielu, moim zdaniem, niepotrzebnych wyburzeń. Moja propozycja omija w większości tereny budowlane, co również pozwoli odetchnąć właścicielom działek, którzy otrzymali od gminy pozwolenie na budowę na terenach, przez które Państwo poprowadziliście wstępne projekty. Mój wariant nie zwiększa długości planowanej przez Państwa drogi S12 a także przewiduje odpowiednie promienie, łuki, itp. niezbędne przy projektowaniu, ponieważ jest lustrzanym odbiciem jednej z przedstawionych mi – zielonej wersji korytarza. Nie licząc odszkodowań za wyburzane domy, dodatkowo zaoszczędzicie Państwo pieniądze na mniejszej ilości wiaduktów, niezbędnych do budowania na skrzyżowaniach z drogami gminnymi, których w mojej propozycji są dwa. Dla przypomnienia, na omawianym odcinku, w Państwa wersjach, jest ich odpowiednio pięć dla zielonego i niebieskiego lub trzy dla pomarańczowego. Mój korytarz jest czterokrotnie dalej odsunięty od zabytkowego Kościoła Św. Małgorzaty i Św. Augustyna w Witowie oraz kilkadziesiąt razy dalej od Szkoły Podstawowej i ogródków działkowych, dla których Państwa propozycje idą w ich granicach !! Omija torfowiska (szary obszar), przez które przepływa odnoga rzeczki Strawy (linia niebieska), będąca siedliskiem bobrów, które wraz z sarnami i bocianami wybrały te spokojne okolice na miejsce żeru i odpoczynku. Na opisanym, podmokłym terenie, można również spotkać gatunki płazów będące pod ścisła ochrona takie jak: ropucha szara czy traszka zwyczajna. Mój wariant nie rozdziela cmentarza i parafian od kościoła. Nie grodzi sąsiadów barierami dźwiękochłonnymi. Nie tnie wsi w połowie. Nie koliduje w żaden sposób z obszarami chronionymi

95

Natura 2000. Daje oszczędności finansowe i czasowe oraz nadzieję ludziom, którzy uwierzyli, że mogą w ciszy i spokoju budować na terenie Witowa i Zalesic swoje domy.

W nadziei na pozytywne rozpatrzenie mojej propozycji.

Z wyrazami szacunku

Kołek 24.02.2011
(miejscowość, data)

(czytelny podpis zgłaszającego)*)

---

*) dane obowiązkowe

95

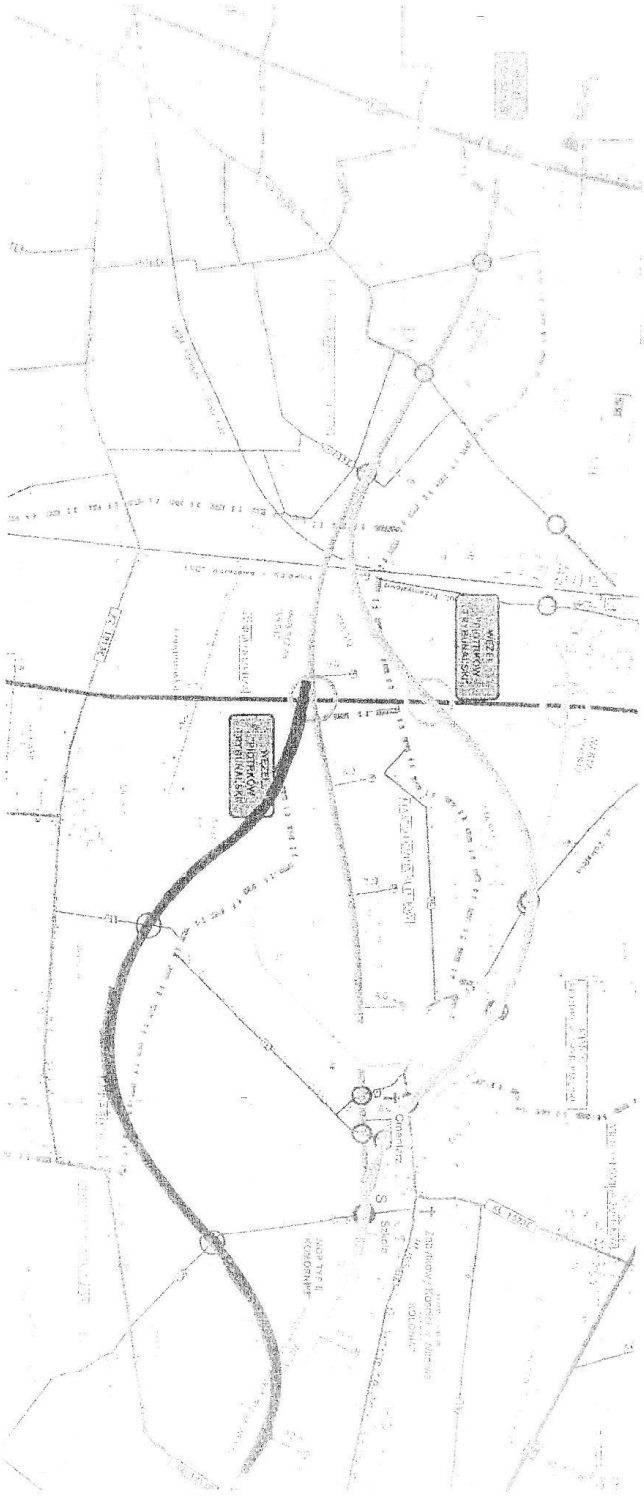

ARCADIS Sp. z o.o.
Biuro Infrastruktury Drogowej w Radomiu
WPŁYNĘŁO
dn. 24.02.2011 r.
L. dz. 92/1

26

96

WNIOSKI, UWAGI, ZASTRZEŻENIA

dotyczące wariantów przebiegu korytarzy dróg ekspresowych: S12 i S74,
zgłoszone w okresie wstępnych konsultacji społecznych projektu pn:

„Droga ekspresowa S12 na odcinku Piotrków Trybunalski (A1) – Opoczno (gr. woj. łódzkiego i mazowieckiego) oraz droga ekspresowa S74 na odcinku Sulejów (S12) – gr. woj. łódzkiego i świętokrzyskiego"

Zgłaszający:

Imię i nazwisko lub nazwa firmy *) Franciszek Krzanowski

Adres *) .....

Gmina *) Sulejów

Treści wniosków, uwag, zastrzeżeń:

Ja niżej podpisany oświadczam, że nie zgadzam się na żaden z przedstawionych mi na Konsultacjach Społecznych w dniu 15 lutego w Sulejowie, wariantów – korytarzy projektowanej drogi S12. . Jednocześnie, w porozumieniu z sąsiadami załączam wydruk z propozycją korytarza drogi S12, którą akceptuję.

Uzasadnienie mojej decyzji:

Dzięki proponowanemu przeze mnie poprowadzeniu korytarza drogi S12 unikniemy podziału dróg wsi Witów oraz Zalesice a także wielu, moim zdaniem, niepotrzebnych wyburzeń. Moja propozycja omija w większości tereny budowlane, co również pozwoli odetchnąć właścicielom działek, którzy otrzymali od gminy pozwolenie na budowę na terenach, przez które Państwo poprowadziliście wstępne projekty. Mój wariant nie zwiększa długości planowanej przez Państwa drogi S12 a także przewiduje odpowiednie promienie, łuki, itp. niezbędne przy projektowaniu ponieważ jest odbiciem lustrzanym jednej z przedstawionych mi - zielonej wersji korytarza. Nie licząc odszkodowań za wyburzane domy dodatkowo zaoszczędzicie Państwo pieniądze na mniejszej ilości wiaduktów niezbędnych do wybudowania na

96

skrzyżowaniach z drogami gminnymi, których w mojej propozycji są dwa, dla przypomnienia w Państwa wersjach jest ich odpowiednio pięć dla niebieskiego i zielonego wariantu lub trzy dla pomarańczowego. Mój korytarz nie koliduje w żaden sposób z obszarami chronionymi Natura 2000. Omija torfowiska, nie rozdziela cmentarza i parafian od kościoła, nie grodzi sąsiadów barierami dźwiękochłonnymi, nie tnie wsi w połowie, daje oszczędności finansowe i czasowe oraz nadzieję ludziom, którzy uwierzyli, że mogą w ciszy i spokoju budować na terenie Witowa i Zalesic swoje domy.

W nadziei na pozytywne rozpatrzenie mojej propozycji

z wyrazami szacunku

.....

.....

.....

....

Witów 17-02-2011,
(miejscowość, data)

Krzaczyński Franciszek
(czytelny podpis zgłaszającego))*

**) dane obowiązkowe*

Informacje dodatkowe:

1. *Wniosek, uwagę, zastrzeżenie może złożyć zainteresowana osoba prawna lub fizyczna tylko w formie pisemnej, z wykorzystaniem niniejszego wzoru druku.*
2. *Bezwzględnie obowiązuje podpisanie wypełnionego druku. Wniosek, uwaga, zastrzeżenie złożone na druku bez podpisu nie będą rozpatrywane.*
3. *Wypełniony druk winien być złożony w terminie do 14 dni licząc od dnia przeprowadzonego spotkania informacyjnego w gminie właściwej dla wskazanego adresy zgłaszającego.*
4. *Wypełniony druk należy przesłać:*
   - *pocztą na adres:* ***ARCADIS Sp. z o.o.***
     Biuro Infrastruktury Drogowej w Radomiu,
     Al. J. Grzecznarowskiego 2
     26 – 600 RADOM
   - *faksem na nr :* ***48 363 07 81***
   - *mailem na adres:* konsultacje.radom@arcadis.pl , *dołączając skan wypełnionego druku .*

2 z 2

96

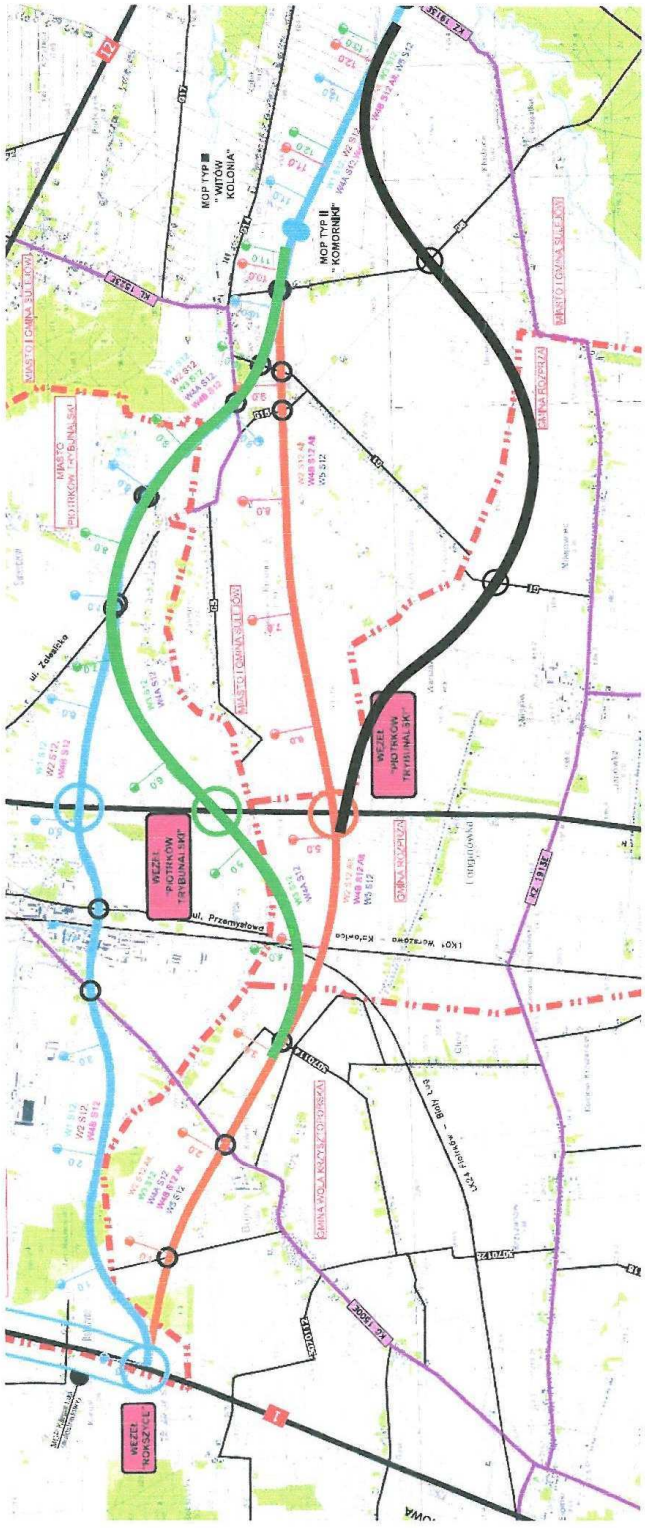
MOP TYP III "WITÓW KOLONIA"
MOP TYP II "KOMORNIKI"
WĘZEŁ "PIOTRKÓW TRYBUNALSKI"
WĘZEŁ "PIOTRKÓW TRYBUNALSKI"
WĘZEŁ "ROKSZYCE"
ul. Przemysłowa
ul. Zaleśicka
MIASTO I GMINA SULEJÓW
GMINA ROZPRZA
GMINA WOLA KRZYSZTOPOWSKA
LK24 Piotrków - Biały Ług

WNIOSKI, UWAGI, ZASTRZEŻENIA **97**

dotyczące wariantów przebiegu korytarzy dróg ekspresowych: S12 i S74,
zgłoszone w okresie wstępnych konsultacji społecznych projektu pn:

„Droga ekspresowa S12 na odcinku Piotrków Trybunalski (A1) – Opoczno (gr. woj. łódzkiego i mazowieckiego) oraz droga ekspresowa S74 na odcinku Sulejów (S12) – gr. woj. łódzkiego i świętokrzyskiego"

ARCADIS Sp. z o.o.
Biuro Infrastruktury Drogowej w Radomiu
WPŁYNĘŁO
dn. 24.02.2011r.
L. dz. 87/1

Zgłaszający:

imię i nazwisko lub nazwa firmy *) FEDORCZYK ZBIGNIEW

Adres *)

Gmina *) SULEJÓW

Treści wniosków, uwag, zastrzeżeń:

Ja niżej podpisany oświadczam, że nie zgadzam się na żaden z przedstawionych mi na Konsultacjach Społecznych w dniu 15 lutego w Sulejowie, wariantów – korytarzy projektowanej drogi S12. . Jednocześnie, w porozumieniu z sąsiadami załączam wydruk mapki jako Załącznik Nr 1 z propozycją odcinka korytarza drogi S12, oznaczonego linią czarną, którą akceptuję.

Uzasadnienie mojej decyzji:

Dzięki proponowanemu przeze mnie poprowadzeniu korytarza drogi S12 unikniemy podziału dróg wsi Witów, Witów Kolonia, Zalesice, Kolonia Zalesice a także wielu, moim zdaniem, niepotrzebnych wyburzeń. Moja propozycja omija w większości tereny budowlane, co również pozwoli odetchnąć właścicielom działek, którzy otrzymali od gminy pozwolenie na budowę na terenach, przez które Państwo poprowadziliście wstępne projekty. Mój wariant nie zwiększa długości planowanej przez Państwa drogi S12 a także przewiduje odpowiednie promienie, łuki, itp. niezbędne przy projektowaniu, ponieważ jest odbiciem lustrzanym jednej z przedstawionych mi - zielonej wersji korytarza. Nie licząc odszkodowań za wyburzane domy, dodatkowo zaoszczędzicie Państwo pieniądze na mniejszej ilości wiaduktów,

97

niezbędnych do wybudowania na skrzyżowaniach z drogami gminnymi, których w mojej propozycji są dwa. Dla przypomnienia, na omawianym odcinku, w Państwa wersjach, jest ich odpowiednio pięć dla zielonego i niebieskiego wariantu lub trzy dla pomarańczowego. Mój korytarz jest czterokrotnie dalej odsunięty od zabytkowego Kościoła św. Małgorzaty i św. Augustyna w Witowie oraz kilkadziesiąt razy dalej od Szkoły Podstawowej, dla której Państwa propozycje idą w jej granicach!! Omija torfowiska (szary obszar), przez które przepływa odnoga rzeczki Strawy (linia niebieska), będąca siedliskiem bobrów, które wraz z sarnami i bocianami wybrały te spokojne okolice na miejsce żeru i odpoczynku. Na opisywanym, podmokłym terenie, można również spotkać gatunki płazów będące pod ścisłą ochroną takie jak: ropucha szara. Mój wariant nie rozdziela cmentarza i parafian od kościoła. Nie grodzi sąsiadów barierami dźwiękochłonnymi. Nie tnie wsi w połowie. Nie koliduje w żaden sposób z obszarami chronionymi Natura 2000. Daje oszczędności finansowe i czasowe oraz nadzieję ludziom, którzy uwierzyli, że mogą w ciszy i spokoju budować na terenie Witowa i Zalesic swoje domy.

W nadziei na pozytywne rozpatrzenie mojej propozycji

z wyrazami szacunku

WITÓW KOLONIA 22.02.2011 Fedorczyk Zbigniew
(miejscowość, data) (czytelny podpis zgłaszającego)*)

*) dane obowiązkowe

Informacje dodatkowe:

1. *Wniosek, uwagę, zastrzeżenie może złożyć zainteresowana osoba prawna lub fizyczna tylko w formie pisemnej, z wykorzystaniem niniejszego wzoru druku.*
2. *Bezwzględnie obowiązuje podpisanie wypełnionego druku. Wniosek, uwaga, zastrzeżenie złożone na druku bez podpisu nie będą rozpatrywane.*
3. *Wypełniony druk winien być złożony w terminie do 14 dni licząc od dnia przeprowadzonego spotkania informacyjnego w gminie właściwej dla wskazanego adresy zgłaszającego.*
4. *Wypełniony druk należy przesłać:*
   - *pocztą na adres:* ***ARCADIS Sp. z o.o.***
     Biuro Infrastruktury Drogowej w Radomiu,
     Al. J. Grzecznarowskiego 2
     26 – 600 RADOM
   - *faksem na nr :* ***48 363 07 81***
   - *mailem na adres:* *konsultacje.radom@arcadis.pl* , *dołączając skan wypełnionego druku .*

ARCADIS

Strona 2 z 2

97

Załącznik Nr 1

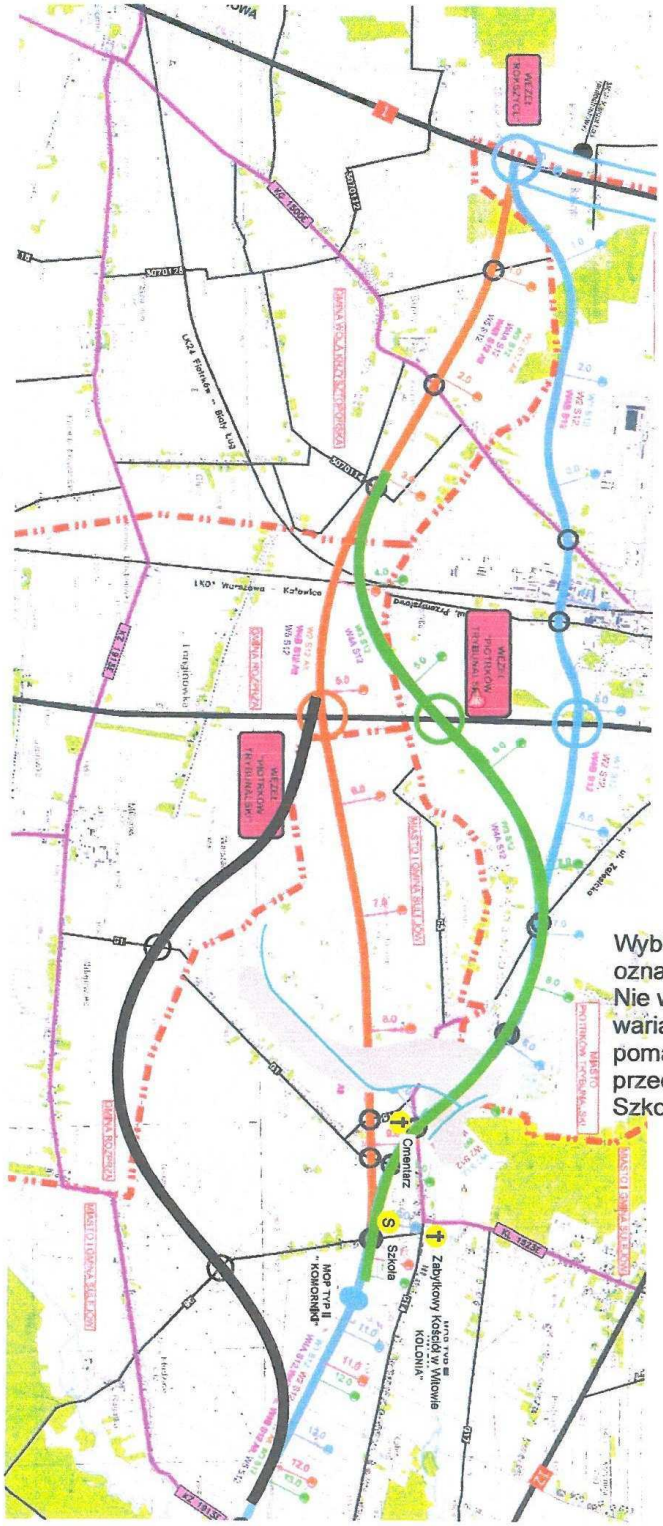

Wybieram wariant odcinka korytarza oznaczony czarną linią.
Nie wyrażam zgody na pozostałe warianty (zielony, niebieski, pomarańczowy) lub ich odcinki przechodzące na wysokości Szkoły Podstawowej w Witowie.

22.02.2011 .....
data i czytelny podpis

WNIOSKI, UWAGI, ZASTRZEŻENIA **98**

dotyczące wariantów przebiegu korytarzy dróg ekspresowych: S12 i S74,
zgłoszone w okresie wstępnych konsultacji społecznych projektu pn:

„Droga ekspresowa S12 na odcinku Piotrków Trybunalski (A1) – Opoczno (gr. woj. łódzkiego i mazowieckiego) oraz droga ekspresowa S74 na odcinku Sulejów (S12) – gr. woj. łódzkiego i świętokrzyskiego"

ARCADIS Sp. z o.o.
Biuro Infrastruktury Drogowej w Radomiu
WPŁYNĘŁO
dn. 24.02.2011 r.
L. dz. 8712

Zgłaszający:

Imię i nazwisko lub nazwa firmy *) Tomasz Godlewski

Adres *)

Gmina *) Sulejów

Treści wniosków, uwag, zastrzeżeń:

Ja niżej podpisany(a) oświadczam, że nie zgadzam się na żaden z przedstawionych mi na Konsultacjach Społecznych w dniu 15 lutego 2011 roku w Sulejowie, wariantów – korytarzy projektowanej drogi S12. . Jednocześnie, w porozumieniu z sąsiadami załączam wydruk mapki jako Załącznik Nr 1 z propozycją odcinka korytarza drogi S12, oznaczonego linią czarną, którą akceptuję.

Uzasadnienie mojej decyzji:

Dzięki proponowanemu przeze mnie poprowadzeniu korytarza drogi S12 unikniemy podziału dróg wsi Witów, Witów Kolonia, Zalesice, Kolonia Zalesice a także wielu, moim zdaniem, niepotrzebnych wyburzeń. Moja propozycja omija w większości tereny budowlane, co również pozwoli odetchnąć właścicielom działek, którzy otrzymali od gminy pozwolenie na budowę na terenach, przez które Państwo poprowadziliście wstępne projekty. Mój wariant nie zwiększa długości planowanej przez Państwa drogi S12 a także przewiduje odpowiednie promienie, łuki, itp. niezbędne przy projektowaniu, ponieważ jest odbiciem lustrzanym jednej z przedstawionych mi - zielonej wersji korytarza. Nie licząc odszkodowań za wyburzane domy, dodatkowo zaoszczędzicie Państwo pieniądze na mniejszej ilości wiaduktów,

Godlewski

98

niezbędnych do wybudowania na skrzyżowaniach z drogami gminnymi, których w mojej propozycji są dwa. Dla przypomnienia, na omawianym odcinku, w Państwa wersjach, jest ich odpowiednio pięć dla zielonego i niebieskiego wariantu lub trzy dla pomarańczowego. Mój korytarz jest czterokrotnie dalej odsunięty od zabytkowego Kościoła św. Małgorzaty i św. Augustyna w Witowie oraz kilkadziesiąt razy dalej od Szkoły Podstawowej, dla której Państwa propozycje idą w jej granicach!! Omija torfowiska (szary obszar), przez które przepływa odnoga rzeczki Strawy (linia niebieska), będąca siedliskiem bobrów, które wraz z sarnami i bocianami wybrały te spokojne okolice na miejsce żeru i odpoczynku. Na opisywanym, podmokłym terenie, można również spotkać gatunki płazów będące pod ścisłą ochroną takie jak: ropucha szara. Mój wariant nie rozdziela cmentarza i parafian od kościoła. Nie grodzi sąsiadów barierami dźwiękochłonnymi. Nie tnie wsi w połowie. Nie koliduje w żaden sposób z obszarami chronionymi Natura 2000. Daje oszczędności finansowe i czasowe oraz nadzieję ludziom, którzy uwierzyli, że mogą w ciszy i spokoju budować na terenie Witowa i Zalesic swoje domy.

W nadziei na pozytywne rozpatrzenie mojej propozycji

z wyrazami szacunku

Witów Kol 20.02.2011r. — Goollewski Tomasz.

(miejscowość, data) — (czytelny podpis zgłaszającego)*)

*) dane obowiązkowe

Informacje dodatkowe:

1. *Wniosek, uwagę, zastrzeżenie może złożyć zainteresowana osoba prawna lub fizyczna tylko w formie pisemnej, z wykorzystaniem niniejszego wzoru druku.*
2. *Bezwzględnie obowiązuje podpisanie wypełnionego druku. Wniosek, uwaga, zastrzeżenie złożone na druku bez podpisu nie będą rozpatrywane.*
3. *Wypełniony druk winien być złożony w terminie do 14 dni licząc od dnia przeprowadzonego spotkania informacyjnego w gminie właściwej dla wskazanego adresy zgłaszającego.*
4. *Wypełniony druk należy przesłać:*
   - *pocztą na adres:* ***ARCADIS Sp. z o.o.***
     Biuro Infrastruktury Drogowej w Radomiu,
     Al. J. Grzecznarowskiego 2
     26 – 600 RADOM
   - *faksem na nr :* ***48 363 07 81***
   - *mailem na adres:* *konsultacje.radom@arcadis.pl* , *dołączając skan wypełnionego druku .*

ARCADIS

Strona 2 z 2

Załącznik Nr 1

98

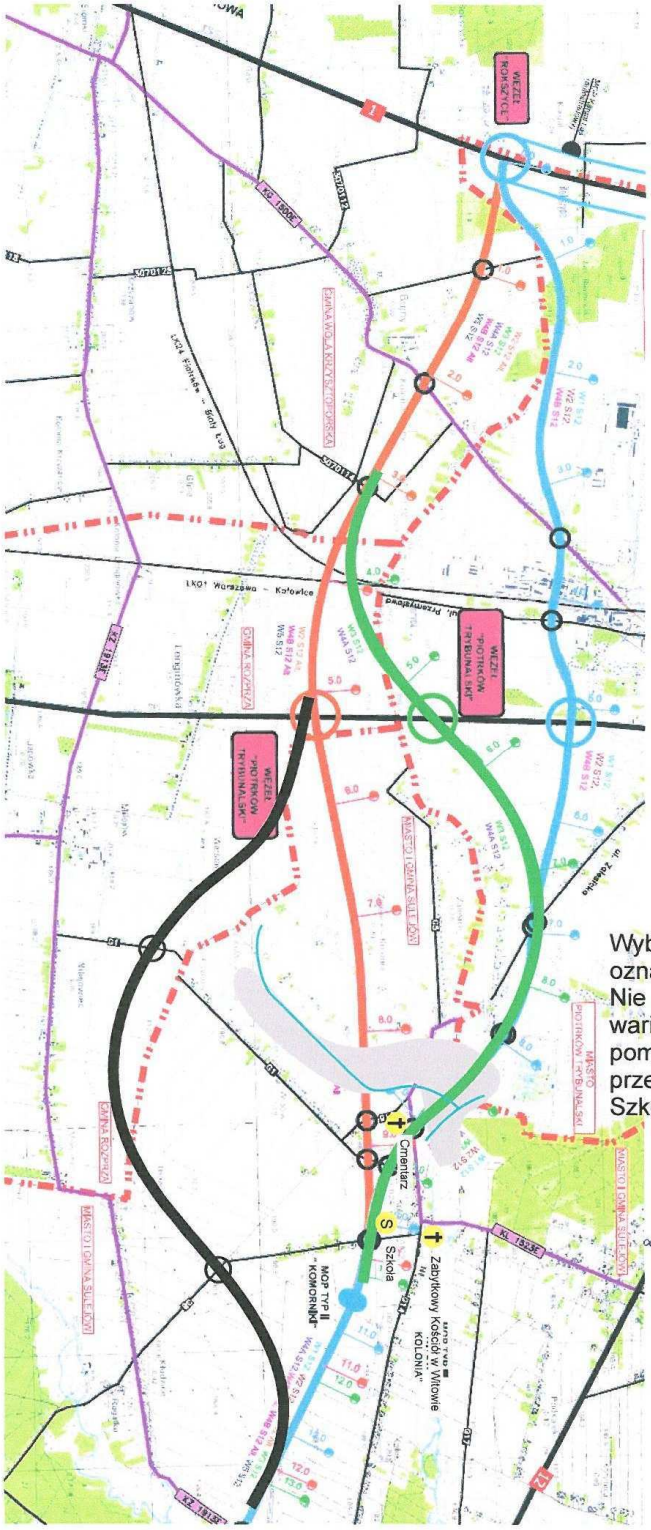

Wybieram wariant odcinka korytarza oznaczony czarną linią.
Nie wyrażam zgody na pozostałe warianty (zielony, niebieski, pomarańczowy) lub ich odcinki przechodzące na wysokości Szkoły Podstawowej w Witowie.

20.02.2011 r. Kowalewski

data i czytelny podpis

WNIOSKI, UWAGI, ZASTRZEŻENIA 99

dotyczące wariantów przebiegu korytarzy dróg ekspresowych: S12 i S74,
zgłoszone w okresie wstępnych konsultacji społecznych projektu pn:

„Droga ekspresowa S12 na odcinku Piotrków Trybunalski (A1) – Opoczno (gr. woj. łódzkiego i mazowieckiego) oraz droga ekspresowa S74 na odcinku Sulejów (S12) – gr. woj. łódzkiego i świętokrzyskiego"

ARCADIS Sp. z o.o.
Biuro Infrastruktury Drogowej w Radomiu
WPŁYNĘŁO
dn. 24.02.2011r
L. dz. 87/3

Zgłaszający:

Imię i nazwisko lub nazwa firmy *) Jan Gołaszewski

Adres *) [illegible]

Gmina *) Sulejów

Treści wniosków, uwag, zastrzeżeń:

Ja niżej podpisany(a) oświadczam, że nie zgadzam się na żaden z przedstawionych mi na Konsultacjach Społecznych w dniu 15 lutego 2011 roku w Sulejowie, wariantów – korytarzy projektowanej drogi S12. . Jednocześnie, w porozumieniu z sąsiadami załączam wydruk mapki jako Załącznik Nr 1 z propozycją odcinka korytarza drogi S12, oznaczonego linią czarną, którą akceptuję.

Uzasadnienie mojej decyzji:

Dzięki proponowanemu przeze mnie poprowadzeniu korytarza drogi S12 unikniemy podziału dróg wsi Witów, Witów Kolonia, Zalesice, Kolonia Zalesice a także wielu, moim zdaniem, niepotrzebnych wyburzeń. Moja propozycja omija w większości tereny budowlane, co również pozwoli odetchnąć właścicielom działek, którzy otrzymali od gminy pozwolenie na budowę na terenach, przez które Państwo poprowadziliście wstępne projekty. Mój wariant nie zwiększa długości planowanej przez Państwa drogi S12 a także przewiduje odpowiednie promienie, łuki, itp. niezbędne przy projektowaniu, ponieważ jest odbiciem lustrzanym jednej z przedstawionych mi - zielonej wersji korytarza. Nie licząc odszkodowań za wyburzane domy, dodatkowo zaoszczędzicie Państwo pieniądze na mniejszej ilości wiaduktów,

99

niezbędnych do wybudowania na skrzyżowaniach z drogami gminnymi, których w mojej propozycji są dwa. Dla przypomnienia, na omawianym odcinku, w Państwa wersjach, jest ich odpowiednio pięć dla zielonego i niebieskiego wariantu lub trzy dla pomarańczowego. Mój korytarz jest czterokrotnie dalej odsunięty od zabytkowego Kościoła św. Małgorzaty i św. Augustyna w Witowie oraz kilkadziesiąt razy dalej od Szkoły Podstawowej, dla której Państwa propozycje idą w jej granicach!! Omija torfowiska (szary obszar), przez które przepływa odnoga rzeczki Strawy (linia niebieska), będąca siedliskiem bobrów, które wraz z sarnami i bocianami wybrały te spokojne okolice na miejsce żeru i odpoczynku. Na opisywanym, podmokłym terenie, można również spotkać gatunki płazów będące pod ścisłą ochroną takie jak: ropucha szara. Mój wariant nie rozdziela cmentarza i parafian od kościoła. Nie grodzi sąsiadów barierami dźwiękochłonnymi. Nie tnie wsi w połowie. Nie koliduje w żaden sposób z obszarami chronionymi Natura 2000. Daje oszczędności finansowe i czasowe oraz nadzieję ludziom, którzy uwierzyli, że mogą w ciszy i spokoju budować na terenie Witowa i Zalesic swoje domy.

W nadziei na pozytywne rozpatrzenie mojej propozycji

z wyrazami szacunku

Witów Izol 20.02.2011 r. — Godlewski Jan

(miejscowość, data) — (czytelny podpis zgłaszającego)*)

*) dane obowiązkowe

Informacje dodatkowe:

1. *Wniosek, uwagę, zastrzeżenie może złożyć zainteresowana osoba prawna lub fizyczna tylko w formie pisemnej, z wykorzystaniem niniejszego wzoru druku.*
2. *Bezwzględnie obowiązuje podpisanie wypełnionego druku. Wniosek, uwaga, zastrzeżenie złożone na druku bez podpisu nie będą rozpatrywane.*
3. *Wypełniony druk winien być złożony w terminie do 14 dni licząc od dnia przeprowadzonego spotkania informacyjnego w gminie właściwej dla wskazanego adresy zgłaszającego.*
4. *Wypełniony druk należy przesłać:*
   - *pocztą na adres:* ***ARCADIS Sp. z o.o.***
     Biuro Infrastruktury Drogowej w Radomiu,
     Al. J. Grzecznarowskiego 2
     26 – 600 RADOM
   - *faksem na nr :* ***48 363 07 81***
   - *mailem na adres:* konsultacje.radom@arcadis.pl , *dołączając skan wypełnionego druku .*

ARCADIS

Strona 2 z 2

Załącznik Nr 1

99

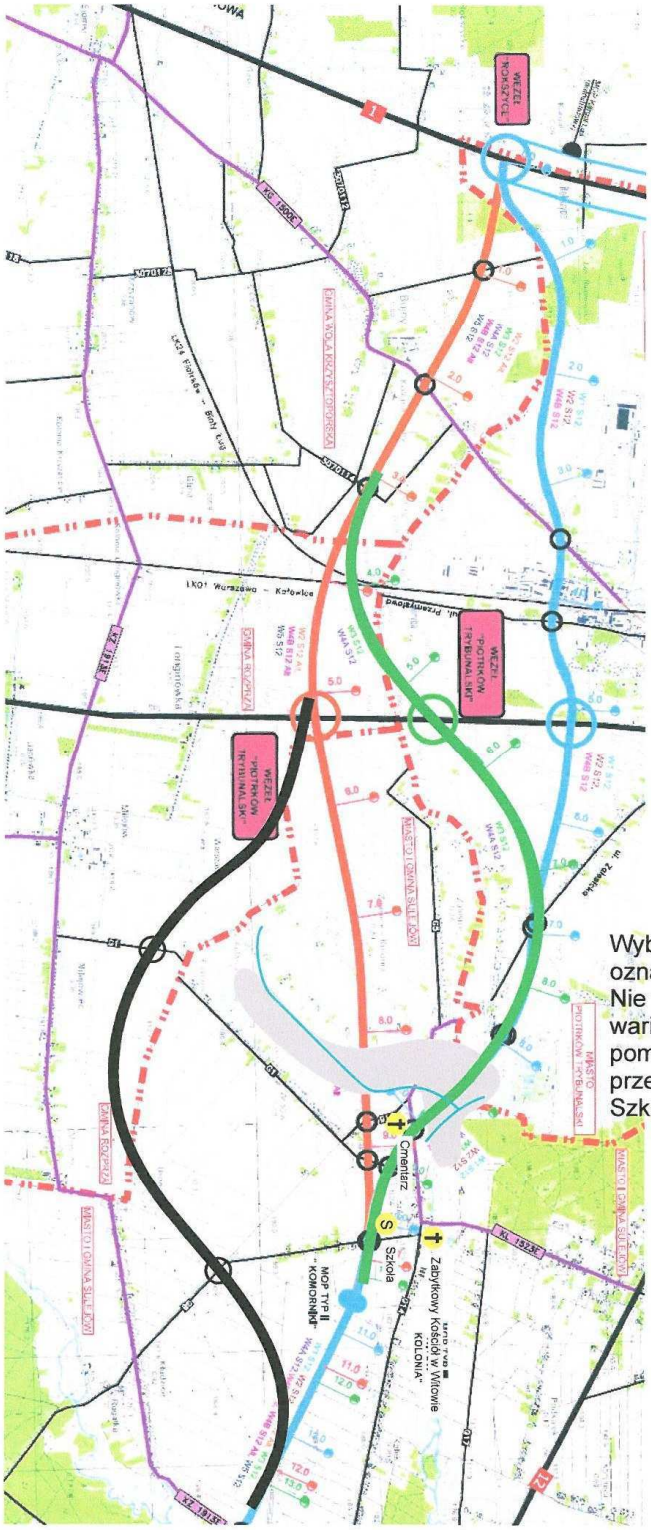

Wybieram wariant odcinka korytarza oznaczony czarną linią.
Nie wyrażam zgody na pozostałe warianty (zielony, niebieski, pomarańczowy) lub ich odcinki przechodzące na wysokości Szkoły Podstawowej w Witowie.

20.02.2017 r. Godlewski Jan
data i czytelny podpis

WNIOSKI, UWAGI, ZASTRZEŻENIA

dotyczące wariantów przebiegu korytarzy dróg ekspresowych: S12 i S74, zgłoszone w okresie wstępnych konsultacji społecznych projektu pn:

100

„Droga ekspresowa S12 na odcinku Piotrków Trybunalski (A1) – Opoczno (gr. woj. łódzkiego i mazowieckiego) oraz droga ekspresowa S74 na odcinku Sulejów (S12) – gr. woj. łódzkiego i świętokrzyskiego"

ARCADIS Sp. z o.o.
Biuro Infrastruktury Drogowej w Radomiu
WPŁYNĘŁO
dn. 24.02.2011r
L. dz. 87/4

Zgłaszający:

Imię i nazwisko lub nazwa firmy *) BOGUSŁAWA SZUMAŃSKA

Adres *)

Gmina *) SULEJÓW

Treści wniosków, uwag, zastrzeżeń:

Ja niżej podpisany(a) oświadczam, że nie zgadzam się na żaden z przedstawionych mi na Konsultacjach Społecznych w dniu 15 lutego 2011 roku w Sulejowie, wariantów – korytarzy projektowanej drogi S12. . Jednocześnie, w porozumieniu z sąsiadami załączam wydruk mapki jako Załącznik Nr 1 z propozycją odcinka korytarza drogi S12, oznaczonego linią czarną, którą akceptuję.

Uzasadnienie mojej decyzji:

Dzięki proponowanemu przeze mnie poprowadzeniu korytarza drogi S12 unikniemy podziału dróg wsi Witów, Witów Kolonia, Zalesice, Kolonia Zalesice a także wielu, moim zdaniem, niepotrzebnych wyburzeń. Moja propozycja omija w większości tereny budowlane, co również pozwoli odetchnąć właścicielom działek, którzy otrzymali od gminy pozwolenie na budowę na terenach, przez które Państwo poprowadziliście wstępne projekty. Mój wariant nie zwiększa długości planowanej przez Państwa drogi S12 a także przewiduje odpowiednie promienie, łuki, itp. niezbędne przy projektowaniu, ponieważ jest odbiciem lustrzanym jednej z przedstawionych mi - zielonej wersji korytarza. Nie licząc odszkodowań za wyburzane domy, dodatkowo zaoszczędzicie Państwo pieniądze na mniejszej ilości wiaduktów,

100

niezbędnych do wybudowania na skrzyżowaniach z drogami gminnymi, których w mojej propozycji są dwa. Dla przypomnienia, na omawianym odcinku, w Państwa wersjach, jest ich odpowiednio pięć dla zielonego i niebieskiego wariantu lub trzy dla pomarańczowego. Mój korytarz jest czterokrotnie dalej odsunięty od zabytkowego Kościoła św. Małgorzaty i św. Augustyna w Witowie oraz kilkadziesiąt razy dalej od Szkoły Podstawowej, dla której Państwa propozycje idą w jej granicach!! Omija torfowiska (szary obszar), przez które przepływa odnoga rzeczki Strawy (linia niebieska), będąca siedliskiem bobrów, które wraz z sarnami i bocianami wybrały te spokojne okolice na miejsce żeru i odpoczynku. Na opisywanym, podmokłym terenie, można również spotkać gatunki płazów będące pod ścisłą ochroną takie jak: ropucha szara. Mój wariant nie rozdziela cmentarza i parafian od kościoła. Nie grodzi sąsiadów barierami dźwiękochłonnymi. Nie tnie wsi w połowie. Nie koliduje w żaden sposób z obszarami chronionymi Natura 2000. Daje oszczędności finansowe i czasowe oraz nadzieję ludziom, którzy uwierzyli, że mogą w ciszy i spokoju budować na terenie Witowa i Zalesic swoje domy.

W nadziei na pozytywne rozpatrzenie mojej propozycji

z wyrazami szacunku

Witów Kol. 22.02.2011 — *(miejscowość, data)*

Bogusława Szymańska — *(czytelny podpis zgłaszającego)*[*)]

[*)] *dane obowiązkowe*

Informacje dodatkowe:

1. *Wniosek, uwagę, zastrzeżenie może złożyć zainteresowana osoba prawna lub fizyczna tylko w formie pisemnej, z wykorzystaniem niniejszego wzoru druku.*
2. *Bezwzględnie obowiązuje podpisanie wypełnionego druku. Wniosek, uwaga, zastrzeżenie złożone na druku bez podpisu nie będą rozpatrywane.*
3. *Wypełniony druk winien być złożony w terminie do 14 dni licząc od dnia przeprowadzonego spotkania informacyjnego w gminie właściwej dla wskazanego adresy zgłaszającego.*
4. *Wypełniony druk należy przesłać:*
   - *pocztą na adres:* ***ARCADIS Sp. z o.o.***
     Biuro Infrastruktury Drogowej w Radomiu,
     Al. J. Grzecznarowskiego 2
     26 – 600 RADOM
   - *faksem na nr :* ***48 363 07 81***
   - *mailem na adres:* *konsultacje.radom@arcadis.pl , dołączając skan wypełnionego druku .*

ARCADIS

Strona 2 z 2

Załącznik Nr 1

100

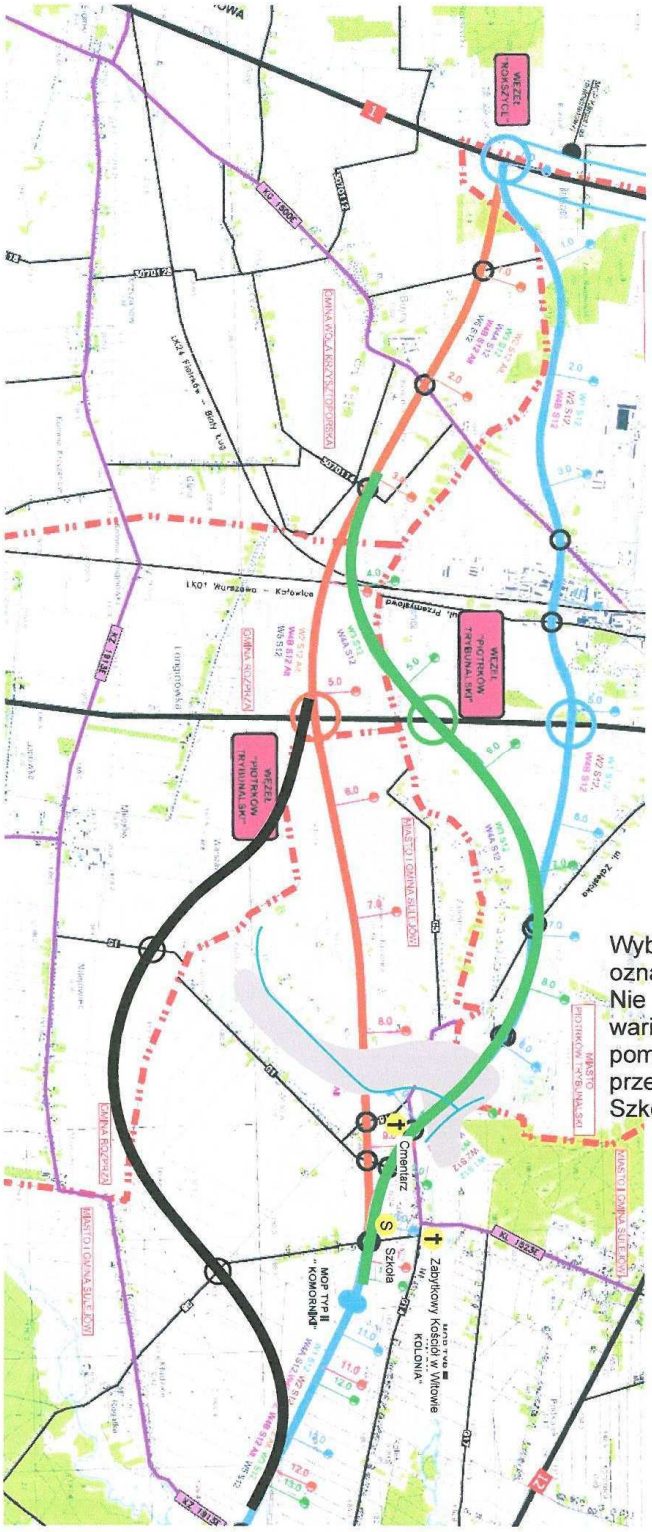

Wybieram wariant odcinka korytarza oznaczony czarną linią.
Nie wyrażam zgody na pozostałe warianty (zielony, niebieski, pomarańczowy) lub ich odcinki przechodzące na wysokości Szkoły Podstawowej w Witowie.

22.02.2011 Bogusława Szymańska
data i czytelny podpis

ARCADIS Sp. z o.o.
Biuro Infrastruktury Drogowej w Radomiu
WPŁYNĘŁO
dn. 24.02.2011
L. dz. 8715

WNIOSKI, UWAGI, ZASTRZEŻENIA

dotyczące wariantów przebiegu korytarzy dróg ekspresowych: S12 i S74,
zgłoszone w okresie wstępnych konsultacji społecznych projektu pn:

„Droga ekspresowa S12 na odcinku Piotrków Trybunalski (A1) – Opoczno (gr. woj. łódzkiego i mazowieckiego) oraz droga ekspresowa S74 na odcinku Sulejów (S12) – gr. woj. łódzkiego i świętokrzyskiego"

101

Zgłaszający:

Imię i nazwisko lub nazwa firmy *) Rafał Pieczyński

Adres *)

Gmina *) Sulejów

Treści wniosków, uwag, zastrzeżeń:

Ja niżej podpisany(a) oświadczam, że nie zgadzam się na żaden z przedstawionych mi na Konsultacjach Społecznych w dniu 15 lutego 2011 roku w Sulejowie, wariantów – korytarzy projektowanej drogi S12. . Jednocześnie, w porozumieniu z sąsiadami załączam wydruk mapki jako Załącznik Nr 1 z propozycją odcinka korytarza drogi S12, oznaczonego linią czarną, którą akceptuję.

Uzasadnienie mojej decyzji:

Dzięki proponowanemu przeze mnie poprowadzeniu korytarza drogi S12 unikniemy podziału dróg wsi Witów, Witów Kolonia, Zalesice, Kolonia Zalesice a także wielu, moim zdaniem, niepotrzebnych wyburzeń. Moja propozycja omija w większości tereny budowlane, co również pozwoli odetchnąć właścicielom działek, którzy otrzymali od gminy pozwolenie na budowę na terenach, przez które Państwo poprowadziliście wstępne projekty. Mój wariant nie zwiększa długości planowanej przez Państwa drogi S12 a także przewiduje odpowiednie promienie, łuki, itp. niezbędne przy projektowaniu, ponieważ jest odbiciem lustrzanym jednej z przedstawionych mi - zielonej wersji korytarza. Nie licząc odszkodowań za wyburzane domy, dodatkowo zaoszczędzicie Państwo pieniądze na mniejszej ilości wiaduktów,

101

niezbędnych do wybudowania na skrzyżowaniach z drogami gminnymi, których w mojej propozycji są dwa. Dla przypomnienia, na omawianym odcinku, w Państwa wersjach, jest ich odpowiednio pięć dla zielonego i niebieskiego wariantu lub trzy dla pomarańczowego. Mój korytarz jest czterokrotnie dalej odsunięty od zabytkowego Kościoła św. Małgorzaty i św. Augustyna w Witowie oraz kilkadziesiąt razy dalej od Szkoły Podstawowej, dla której Państwa propozycje idą w jej granicach!! Omija torfowiska (szary obszar), przez które przepływa odnoga rzeczki Strawy (linia niebieska), będąca siedliskiem bobrów, które wraz z sarnami i bocianami wybrały te spokojne okolice na miejsce żeru i odpoczynku. Na opisywanym, podmokłym terenie, można również spotkać gatunki płazów będące pod ścisłą ochroną takie jak: ropucha szara. Mój wariant nie rozdziela cmentarza i parafian od kościoła. Nie grodzi sąsiadów barierami dźwiękochłonnymi. Nie tnie wsi w połowie. Nie koliduje w żaden sposób z obszarami chronionymi Natura 2000. Daje oszczędności finansowe i czasowe oraz nadzieję ludziom, którzy uwierzyli, że mogą w ciszy i spokoju budować na terenie Witowa i Zalesic swoje domy.

W nadziei na pozytywne rozpatrzenie mojej propozycji

z wyrazami szacunku

10.02.2011
(miejscowość, data)

Pieczyński Rafał
(czytelny podpis zgłaszającego))*

*) *dane obowiązkowe*

Informacje dodatkowe:

1. *Wniosek, uwagę, zastrzeżenie może złożyć zainteresowana osoba prawna lub fizyczna tylko w formie pisemnej, z wykorzystaniem niniejszego wzoru druku.*
2. *Bezwzględnie obowiązuje podpisanie wypełnionego druku. Wniosek, uwaga, zastrzeżenie złożone na druku bez podpisu nie będą rozpatrywane.*
3. *Wypełniony druk winien być złożony w terminie do 14 dni licząc od dnia przeprowadzonego spotkania informacyjnego w gminie właściwej dla wskazanego adresy zgłaszającego.*
4. *Wypełniony druk należy przesłać:*
   - *pocztą na adres:* ***ARCADIS Sp. z o.o.***
     Biuro Infrastruktury Drogowej w Radomiu,
     Al. J. Grzecznarowskiego 2
     26 – 600 RADOM
   - *faksem na nr :* ***48 363 07 81***
   - *mailem na adres:* konsultacje.radom@arcadis.pl , *dołączając skan wypełnionego druku*

Załącznik Nr 1

101

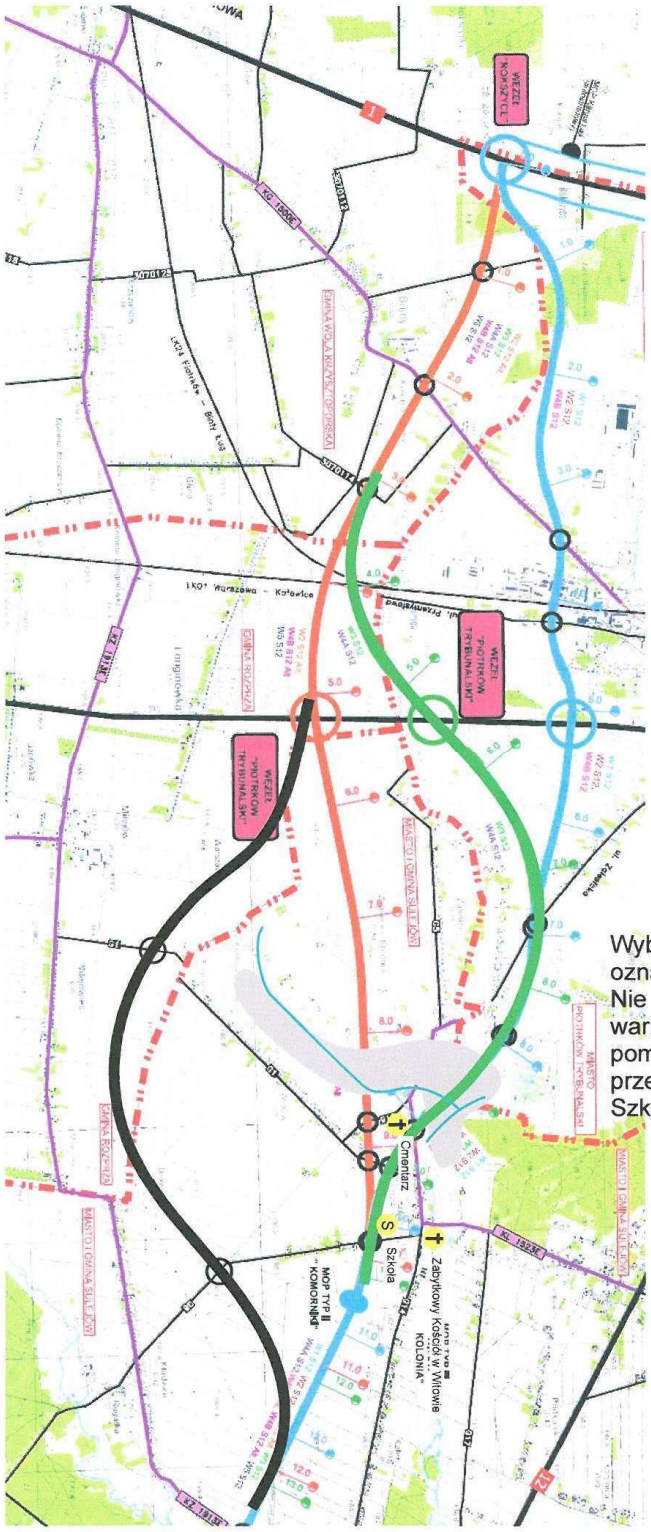

Wybieram wariant odcinka korytarza oznaczony czarną linią.
Nie wyrażam zgody na pozostałe warianty (zielony, niebieski, pomarańczowy) lub ich odcinki przechodzące na wysokości Szkoły Podstawowej w Witowie.

.....

data i czytelny podpis

ARCADIS Sp. z o.o.
Biuro Infrastruktury Drogowej w Radomiu
WPŁYNĘŁO
dn. 24.02.2011r
L. dz. 876

WNIOSKI, UWAGI, ZASTRZEŻENIA

dotyczące wariantów przebiegu korytarzy dróg ekspresowych: S12 i S74,
zgłoszone w okresie wstępnych konsultacji społecznych projektu pn:

„Droga ekspresowa S12 na odcinku Piotrków Trybunalski (A1) – Opoczno (gr. woj. łódzkiego i mazowieckiego) oraz droga ekspresowa S74 na odcinku Sulejów (S12) – gr. woj. łódzkiego i świętokrzyskiego"

102

Zgłaszający:

Imię i nazwisko lub nazwa firmy *) Bożena Wolek

Adres *)

Gmina *) Sulejów

Treści wniosków, uwag, zastrzeżeń:

Ja niżej podpisany oświadczam, że nie zgadzam się na żaden z przedstawionych mi na Konsultacjach Społecznych w dniu 15 lutego 2011 roku w Sulejowie, wariantów – korytarzy projektowanej drogi S12. . Jednocześnie, w porozumieniu z sąsiadami załączam wydruk mapki jako Załącznik Nr 1 z propozycją odcinka korytarza drogi S12, oznaczonego linią czarną, którą akceptuję.

Uzasadnienie mojej decyzji:

Dzięki proponowanemu przeze mnie poprowadzeniu korytarza drogi S12 unikniemy podziału dróg wsi Witów, Witów Kolonia, Zalesice, Kolonia Zalesice a także wielu, moim zdaniem, niepotrzebnych wyburzeń. Moja propozycja omija w większości tereny budowlane, co również pozwoli odetchnąć właścicielom działek, którzy otrzymali od gminy pozwolenie na budowę na terenach, przez które Państwo poprowadziliście wstępne projekty. Mój wariant nie zwiększa długości planowanej przez Państwa drogi S12 a także przewiduje odpowiednie promienie, łuki, itp. niezbędne przy projektowaniu, ponieważ jest odbiciem lustrzanym jednej z przedstawionych mi - zielonej wersji korytarza. Nie licząc odszkodowań za wyburzane domy, dodatkowo zaoszczędzicie Państwo pieniądze na mniejszej ilości wiaduktów,

102

niezbędnych do wybudowania na skrzyżowaniach z drogami gminnymi, których w mojej propozycji są dwa. Dla przypomnienia, na omawianym odcinku, w Państwa wersjach, jest ich odpowiednio pięć dla zielonego i niebieskiego wariantu lub trzy dla pomarańczowego. Mój korytarz jest czterokrotnie dalej odsunięty od zabytkowego Kościoła św. Małgorzaty i św. Augustyna w Witowie oraz kilkadziesiąt razy dalej od Szkoły Podstawowej, dla której Państwa propozycje idą w jej granicach!! Omija torfowiska (szary obszar), przez które przepływa odnoga rzeczki Strawy (linia niebieska), będąca siedliskiem bobrów, które wraz z sarnami i bocianami wybrały te spokojne okolice na miejsce żeru i odpoczynku. Na opisywanym, podmokłym terenie, można również spotkać gatunki płazów będące pod ścisłą ochroną takie jak: ropucha szara. Mój wariant nie rozdziela cmentarza i parafian od kościoła. Nie grodzi sąsiadów barierami dźwiękochłonnymi. Nie tnie wsi w połowie. Nie koliduje w żaden sposób z obszarami chronionymi Natura 2000. Daje oszczędności finansowe i czasowe oraz nadzieję ludziom, którzy uwierzyli, że mogą w ciszy i spokoju budować na terenie Witowa i Zalesic swoje domy.

W nadziei na pozytywne rozpatrzenie mojej propozycji

z wyrazami szacunku

Witów Kolonia 18.02.2011 r. — Bożena Welek

(miejscowość, data) — (czytelny podpis zgłaszającego)*)

*) dane obowiązkowe

Informacje dodatkowe:

1. *Wniosek, uwagę, zastrzeżenie może złożyć zainteresowana osoba prawna lub fizyczna tylko w formie pisemnej, z wykorzystaniem niniejszego wzoru druku.*
2. *Bezwzględnie obowiązuje podpisanie wypełnionego druku. Wniosek, uwaga, zastrzeżenie złożone na druku bez podpisu nie będą rozpatrywane.*
3. *Wypełniony druk winien być złożony w terminie do 14 dni licząc od dnia przeprowadzonego spotkania informacyjnego w gminie właściwej dla wskazanego adresy zgłaszającego.*
4. *Wypełniony druk należy przesłać:*
   - *pocztą na adres:* ***ARCADIS Sp. z o.o.***
     Biuro Infrastruktury Drogowej w Radomiu,
     Al. J. Grzecznarowskiego 2
     26 – 600 RADOM
   - *faksem na nr :* ***48 363 07 81***
   - *mailem na adres:* *konsultacje.radom@arcadis.pl* , *dołączając skan wypełnionego druku .*

ARCADIS

Strona 2 z 2

Załącznik Nr 1

102

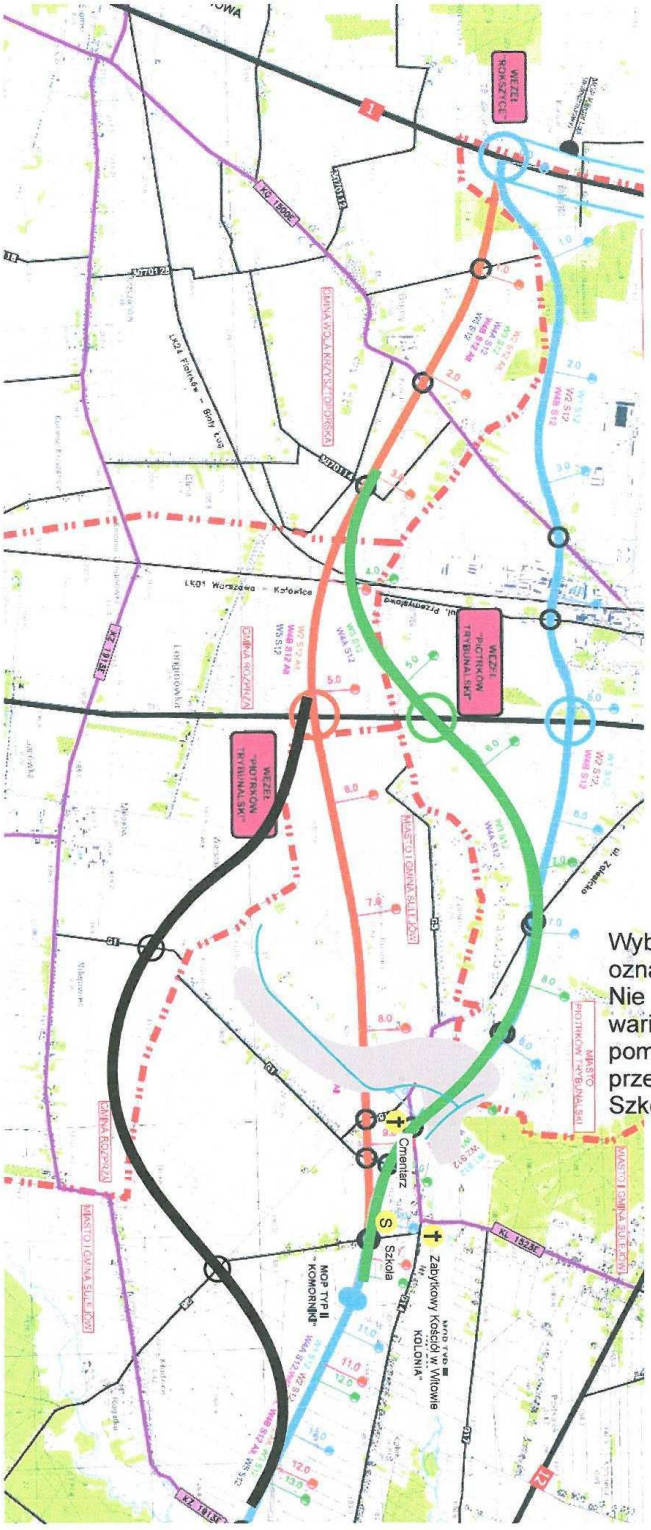

Wybieram wariant odcinka korytarza oznaczony czarną linią.
Nie wyrażam zgody na pozostałe warianty (zielony, niebieski, pomarańczowy) lub ich odcinki przechodzące na wysokości Szkoły Podstawowej w Witowie.

18.02.2011 r. Barbara Wróbel
data i czytelny podpis

ARCADIS Sp. z o.o.
Biuro Infrastruktury Drogowej w Radomiu
WPŁYNĘŁO
dn. 24.02.2011 r.
L. dz. 87/T

WNIOSKI, UWAGI, ZASTRZEŻENIA

dotyczące wariantów przebiegu korytarzy dróg ekspresowych: S12 i S74,
zgłoszone w okresie wstępnych konsultacji społecznych projektu pn:

„Droga ekspresowa S12 na odcinku Piotrków Trybunalski (A1) – Opoczno (gr. woj. łódzkiego i mazowieckiego) oraz droga ekspresowa S74 na odcinku Sulejów (S12) – gr. woj. łódzkiego i świętokrzyskiego"

103

Zgłaszający:

Imię i nazwisko lub nazwa firmy *) Agnieszka Leszek Komisarczyk

Adres *) .....

Gmina *) Sulejów

Treści wniosków, uwag, zastrzeżeń:

Ja niżej podpisany(a) oświadczam, że nie zgadzam się na żaden z przedstawionych mi na Konsultacjach Społecznych w dniu 15 lutego 2011 roku w Sulejowie, wariantów – korytarzy projektowanej drogi S12. . Jednocześnie, w porozumieniu z sąsiadami załączam wydruk mapki jako Załącznik Nr 1 z propozycją odcinka korytarza drogi S12, oznaczonego linią czarną, którą akceptuję.

Uzasadnienie mojej decyzji:

Dzięki proponowanemu przeze mnie poprowadzeniu korytarza drogi S12 unikniemy podziału dróg wsi Witów, Witów Kolonia, Zalesice, Kolonia Zalesice a także wielu, moim zdaniem, niepotrzebnych wyburzeń. Moja propozycja omija w większości tereny budowlane, co również pozwoli odetchnąć właścicielom działek, którzy otrzymali od gminy pozwolenie na budowę na terenach, przez które Państwo poprowadziliście wstępne projekty. Mój wariant nie zwiększa długości planowanej przez Państwa drogi S12 a także przewiduje odpowiednie promienie, łuki, itp. niezbędne przy projektowaniu, ponieważ jest odbiciem lustrzanym jednej z przedstawionych mi - zielonej wersji korytarza. Nie licząc odszkodowań za wyburzane domy, dodatkowo zaoszczędzicie Państwo pieniądze na mniejszej ilości wiaduktów,

103

niezbędnych do wybudowania na skrzyżowaniach z drogami gminnymi, których w mojej propozycji są dwa. Dla przypomnienia, na omawianym odcinku, w Państwa wersjach, jest ich odpowiednio pięć dla zielonego i niebieskiego wariantu lub trzy dla pomarańczowego. Mój korytarz jest czterokrotnie dalej odsunięty od zabytkowego Kościoła św. Małgorzaty i św. Augustyna w Witowie oraz kilkadziesiąt razy dalej od Szkoły Podstawowej, dla której Państwa propozycje idą w jej granicach!! Omija torfowiska (szary obszar), przez które przepływa odnoga rzeczki Strawy (linia niebieska), będąca siedliskiem bobrów, które wraz z sarnami i bocianami wybrały te spokojne okolice na miejsce żeru i odpoczynku. Na opisywanym, podmokłym terenie, można również spotkać gatunki płazów będące pod ścisłą ochroną takie jak: ropucha szara. Mój wariant nie rozdziela cmentarza i parafian od kościoła. Nie grodzi sąsiadów barierami dźwiękochłonnymi. Nie tnie wsi w połowie. Nie koliduje w żaden sposób z obszarami chronionymi Natura 2000. Daje oszczędności finansowe i czasowe oraz nadzieję ludziom, którzy uwierzyli, że mogą w ciszy i spokoju budować na terenie Witowa i Zalesic swoje domy.

W nadziei na pozytywne rozpatrzenie mojej propozycji

z wyrazami szacunku

Witów Kol 28D Witów Kol
(miejscowość, data)

Komisarczyk Leszek
Komisarczyk Agnieszka
(czytelny podpis zgłaszającego)*)

*) dane obowiązkowe

Informacje dodatkowe:

1. *Wniosek, uwagę, zastrzeżenie może złożyć zainteresowana osoba prawna lub fizyczna tylko w formie pisemnej, z wykorzystaniem niniejszego wzoru druku.*
2. *Bezwzględnie obowiązuje podpisanie wypełnionego druku. Wniosek, uwaga, zastrzeżenie złożone na druku bez podpisu nie będą rozpatrywane.*
3. *Wypełniony druk winien być złożony w terminie do 14 dni licząc od dnia przeprowadzonego spotkania informacyjnego w gminie właściwej dla wskazanego adresy zgłaszającego.*
4. *Wypełniony druk należy przesłać:*
   - *pocztą na adres:* ***ARCADIS Sp. z o.o.***
     Biuro Infrastruktury Drogowej w Radomiu,
     Al. J. Grzecznarowskiego 2
     26 – 600 RADOM
   - *faksem na nr :* ***48 363 07 81***
   - *mailem na adres:* konsultacje.radom@arcadis.pl , *dołączając skan wypełnionego druku .*

Załącznik Nr 1

103

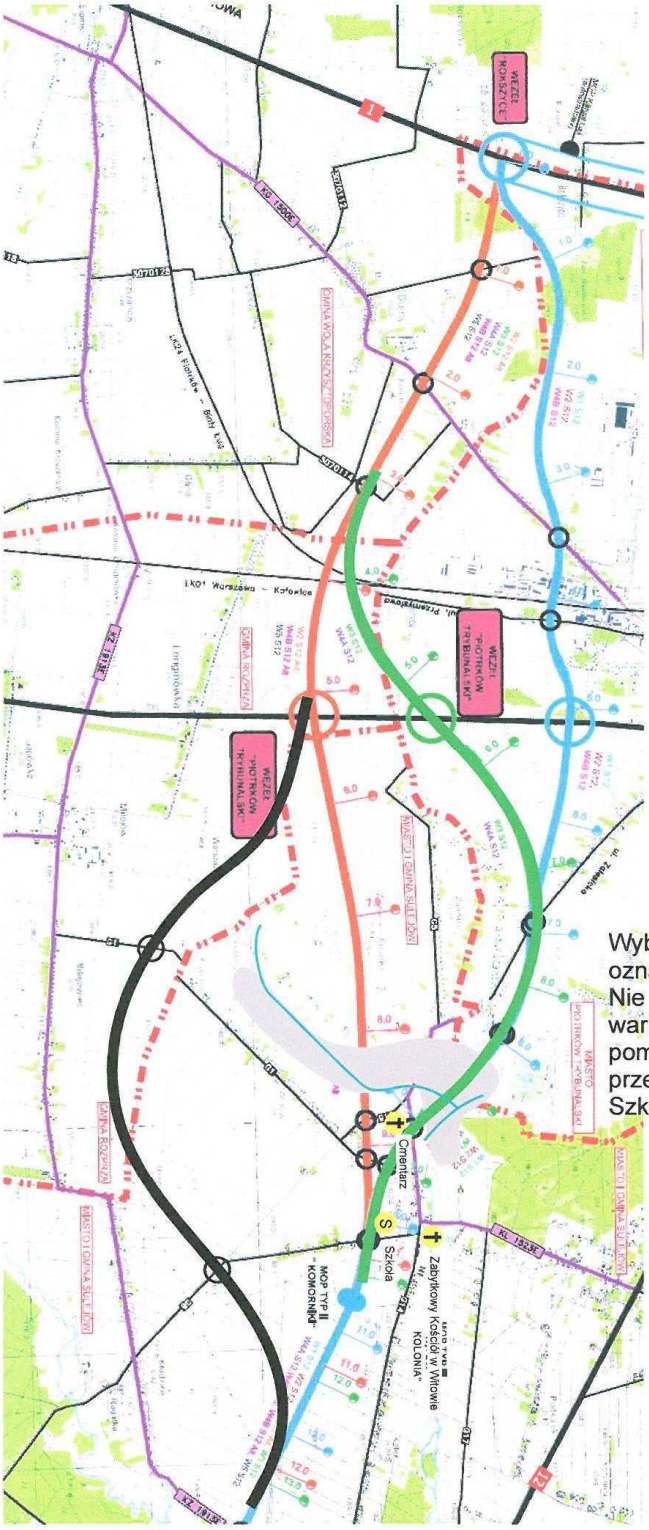

Wybieram wariant odcinka korytarza oznaczony czarną linią.
Nie wyrażam zgody na pozostałe warianty (zielony, niebieski, pomarańczowy) lub ich odcinki przechodzące na wysokości Szkoły Podstawowej w Witowie.

Komisarczyk Leszek
Komisarczyk Agnieszka
.....
data i czytelny podpis

ARCADIS Sp. z o.o.
Biuro Infrastruktury Drogowej w Radomiu
WPŁYNĘŁO
dn. 24.02.2011r
L. dz. 871/8

WNIOSKI, UWAGI, ZASTRZEŻENIA 104

dotyczące wariantów przebiegu korytarzy dróg ekspresowych: S12 i S74,
zgłoszone w okresie wstępnych konsultacji społecznych projektu pn:

„Droga ekspresowa S12 na odcinku Piotrków Trybunalski (A1) – Opoczno (gr. woj. łódzkiego i mazowieckiego) oraz droga ekspresowa S74 na odcinku Sulejów (S12) – gr. woj. łódzkiego i świętokrzyskiego"

Zgłaszający:

Imię i nazwisko lub nazwa firmy *) Leon Seralin

Adres *)

Gmina *) Sulejów

Treści wniosków, uwag, zastrzeżeń:

Ja niżej podpisany(a) oświadczam, że nie zgadzam się na żaden z przedstawionych mi na Konsultacjach Społecznych w dniu 15 lutego 2011 roku w Sulejowie, wariantów – korytarzy projektowanej drogi S12. . Jednocześnie, w porozumieniu z sąsiadami załączam wydruk mapki jako Załącznik Nr 1 z propozycją odcinka korytarza drogi S12, oznaczonego linią czarną, którą akceptuję.

Uzasadnienie mojej decyzji:

Dzięki proponowanemu przeze mnie poprowadzeniu korytarza drogi S12 unikniemy podziału dróg wsi Witów, Witów Kolonia, Zalesice, Kolonia Zalesice a także wielu, moim zdaniem, niepotrzebnych wyburzeń. Moja propozycja omija w większości tereny budowlane, co również pozwoli odetchnąć właścicielom działek, którzy otrzymali od gminy pozwolenie na budowę na terenach, przez które Państwo poprowadziliście wstępne projekty. Mój wariant nie zwiększa długości planowanej przez Państwa drogi S12 a także przewiduje odpowiednie promienie, łuki, itp. niezbędne przy projektowaniu, ponieważ jest odbiciem lustrzanym jednej z przedstawionych mi - zielonej wersji korytarza. Nie licząc odszkodowań za wyburzane domy, dodatkowo zaoszczędzicie Państwo pieniądze na mniejszej ilości wiaduktów,

104

niezbędnych do wybudowania na skrzyżowaniach z drogami gminnymi, których w mojej propozycji są dwa. Dla przypomnienia, na omawianym odcinku, w Państwa wersjach, jest ich odpowiednio pięć dla zielonego i niebieskiego wariantu lub trzy dla pomarańczowego. Mój korytarz jest czterokrotnie dalej odsunięty od zabytkowego Kościoła św. Małgorzaty i św. Augustyna w Witowie oraz kilkadziesiąt razy dalej od Szkoły Podstawowej, dla której Państwa propozycje idą w jej granicach!! Omija torfowiska (szary obszar), przez które przepływa odnoga rzeczki Strawy (linia niebieska), będąca siedliskiem bobrów, które wraz z sarnami i bocianami wybrały te spokojne okolice na miejsce żeru i odpoczynku. Na opisywanym, podmokłym terenie, można również spotkać gatunki płazów będące pod ścisłą ochroną takie jak: ropucha szara. Mój wariant nie rozdziela cmentarza i parafian od kościoła. Nie grodzi sąsiadów barierami dźwiękochłonnymi. Nie tnie wsi w połowie. Nie koliduje w żaden sposób z obszarami chronionymi Natura 2000. Daje oszczędności finansowe i czasowe oraz nadzieję ludziom, którzy uwierzyli, że mogą w ciszy i spokoju budować na terenie Witowa i Zalesic swoje domy.

W nadziei na pozytywne rozpatrzenie mojej propozycji

z wyrazami szacunku

Witów-Kolonia 20.02.11r. — *(miejscowość, data)*

Serafin Leon — *(czytelny podpis zgłaszającego)*)*

**) dane obowiązkowe*

Informacje dodatkowe:

1. *Wniosek, uwagę, zastrzeżenie może złożyć zainteresowana osoba prawna lub fizyczna tylko w formie pisemnej, z wykorzystaniem niniejszego wzoru druku.*
2. *Bezwzględnie obowiązuje podpisanie wypełnionego druku. Wniosek, uwaga, zastrzeżenie złożone na druku bez podpisu nie będą rozpatrywane.*
3. *Wypełniony druk winien być złożony w terminie do 14 dni licząc od dnia przeprowadzonego spotkania informacyjnego w gminie właściwej dla wskazanego adresy zgłaszającego.*
4. *Wypełniony druk należy przesłać:*
   - *pocztą na adres:* ***ARCADIS Sp. z o.o.***
     Biuro Infrastruktury Drogowej w Radomiu,
     Al. J. Grzecznarowskiego 2
     26 – 600 RADOM
   - *faksem na nr :* ***48 363 07 81***
   - *mailem na adres:* konsultacje.radom@arcadis.pl , *dołączając skan wypełnionego druku .*

104

Załącznik Nr 1

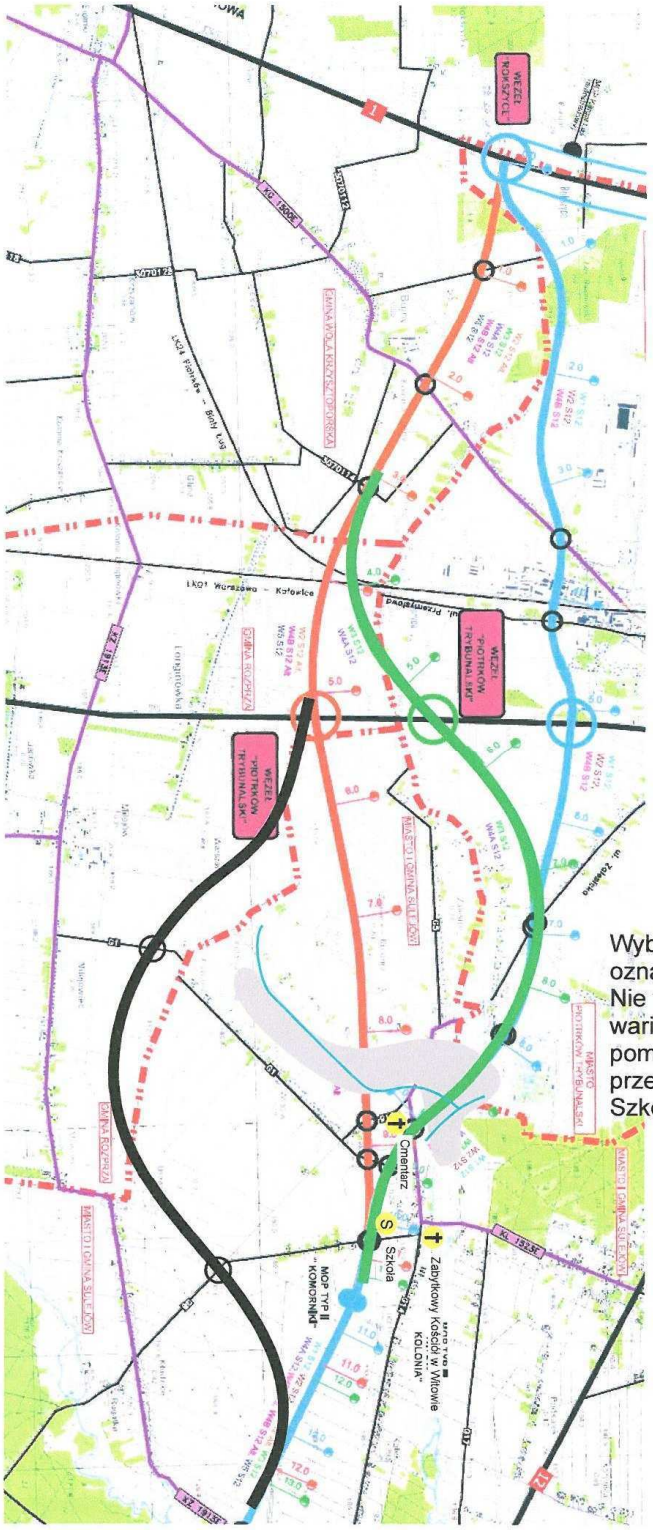

Wybieram wariant odcinka korytarza oznaczony czarną linią.
Nie wyrażam zgody na pozostałe warianty (zielony, niebieski, pomarańczowy) lub ich odcinki przechodzące na wysokości Szkoły Podstawowej w Witowie.

20.02.11r. Serafin L.

data i czytelny podpis

Biuro Infrastruktury Drogowej w Radomiu
WPŁYNĘŁO
dn. 24.02.2011r
L. dz. 879

WNIOSKI, UWAGI, ZASTRZEŻENIA

105

dotyczące wariantów przebiegu korytarzy dróg ekspresowych: S12 i S74, zgłoszone w okresie wstępnych konsultacji społecznych projektu pn:

„Droga ekspresowa S12 na odcinku Piotrków Trybunalski (A1) – Opoczno (gr. woj. łódzkiego i mazowieckiego) oraz droga ekspresowa S74 na odcinku Sulejów (S12) – gr. woj. łódzkiego i świętokrzyskiego"

Zgłaszający:

Imię i nazwisko lub nazwa firmy *) ..... Barbara Serafin .....

Adres *) .....

Gmina *) ..... Sulejów .....

Treści wniosków, uwag, zastrzeżeń:

Ja niżej podpisany(a) oświadczam, że nie zgadzam się na żaden z przedstawionych mi na Konsultacjach Społecznych w dniu 15 lutego 2011 roku w Sulejowie, wariantów – korytarzy projektowanej drogi S12. . Jednocześnie, w porozumieniu z sąsiadami załączam wydruk mapki jako Załącznik Nr 1 z propozycją odcinka korytarza drogi S12, oznaczonego linią czarną, którą akceptuję.

Uzasadnienie mojej decyzji:

Dzięki proponowanemu przeze mnie poprowadzeniu korytarza drogi S12 unikniemy podziału dróg wsi Witów, Witów Kolonia, Zalesice, Kolonia Zalesice a także wielu, moim zdaniem, niepotrzebnych wyburzeń. Moja propozycja omija w większości tereny budowlane, co również pozwoli odetchnąć właścicielom działek, którzy otrzymali od gminy pozwolenie na budowę na terenach, przez które Państwo poprowadziliście wstępne projekty. Mój wariant nie zwiększa długości planowanej przez Państwa drogi S12 a także przewiduje odpowiednie promienie, łuki, itp. niezbędne przy projektowaniu, ponieważ jest odbiciem lustrzanym jednej z przedstawionych mi - zielonej wersji korytarza. Nie licząc odszkodowań za wyburzane domy, dodatkowo zaoszczędzicie Państwo pieniądze na mniejszej ilości wiaduktów,

105

niezbędnych do wybudowania na skrzyżowaniach z drogami gminnymi, których w mojej propozycji są dwa. Dla przypomnienia, na omawianym odcinku, w Państwa wersjach, jest ich odpowiednio pięć dla zielonego i niebieskiego wariantu lub trzy dla pomarańczowego. Mój korytarz jest czterokrotnie dalej odsunięty od zabytkowego Kościoła św. Małgorzaty i św. Augustyna w Witowie oraz kilkadziesiąt razy dalej od Szkoły Podstawowej, dla której Państwa propozycje idą w jej granicach!! Omija torfowiska (szary obszar), przez które przepływa odnoga rzeczki Strawy (linia niebieska), będąca siedliskiem bobrów, które wraz z sarnami i bocianami wybrały te spokojne okolice na miejsce żeru i odpoczynku. Na opisywanym, podmokłym terenie, można również spotkać gatunki płazów będące pod ścisłą ochroną takie jak: ropucha szara. Mój wariant nie rozdziela cmentarza i parafian od kościoła. Nie grodzi sąsiadów barierami dźwiękochłonnymi. Nie tnie wsi w połowie. Nie koliduje w żaden sposób z obszarami chronionymi Natura 2000. Daje oszczędności finansowe i czasowe oraz nadzieję ludziom, którzy uwierzyli, że mogą w ciszy i spokoju budować na terenie Witowa i Zalesic swoje domy.

W nadziei na pozytywne rozpatrzenie mojej propozycji

z wyrazami szacunku

Witów kol. 20.02.2011 r.
(miejscowość, data)

Barbara Grzafiu
(czytelny podpis zgłaszającego))*

**) dane obowiązkowe*

Informacje dodatkowe:

1. *Wniosek, uwagę, zastrzeżenie może złożyć zainteresowana osoba prawna lub fizyczna tylko w formie pisemnej, z wykorzystaniem niniejszego wzoru druku.*
2. *Bezwzględnie obowiązuje podpisanie wypełnionego druku. Wniosek, uwaga, zastrzeżenie złożone na druku bez podpisu nie będą rozpatrywane.*
3. *Wypełniony druk winien być złożony w terminie do 14 dni licząc od dnia przeprowadzonego spotkania informacyjnego w gminie właściwej dla wskazanego adresy zgłaszającego.*
4. *Wypełniony druk należy przesłać:*
   - *pocztą na adres:* ***ARCADIS Sp. z o.o.***
     Biuro Infrastruktury Drogowej w Radomiu,
     Al. J. Grzecznarowskiego 2
     26 – 600 RADOM
   - *faksem na nr :* ***48 363 07 81***
   - *mailem na adres:* konsultacje.radom@arcadis.pl , *dołączając skan wypełnionego druku .*

Załącznik Nr 1

105

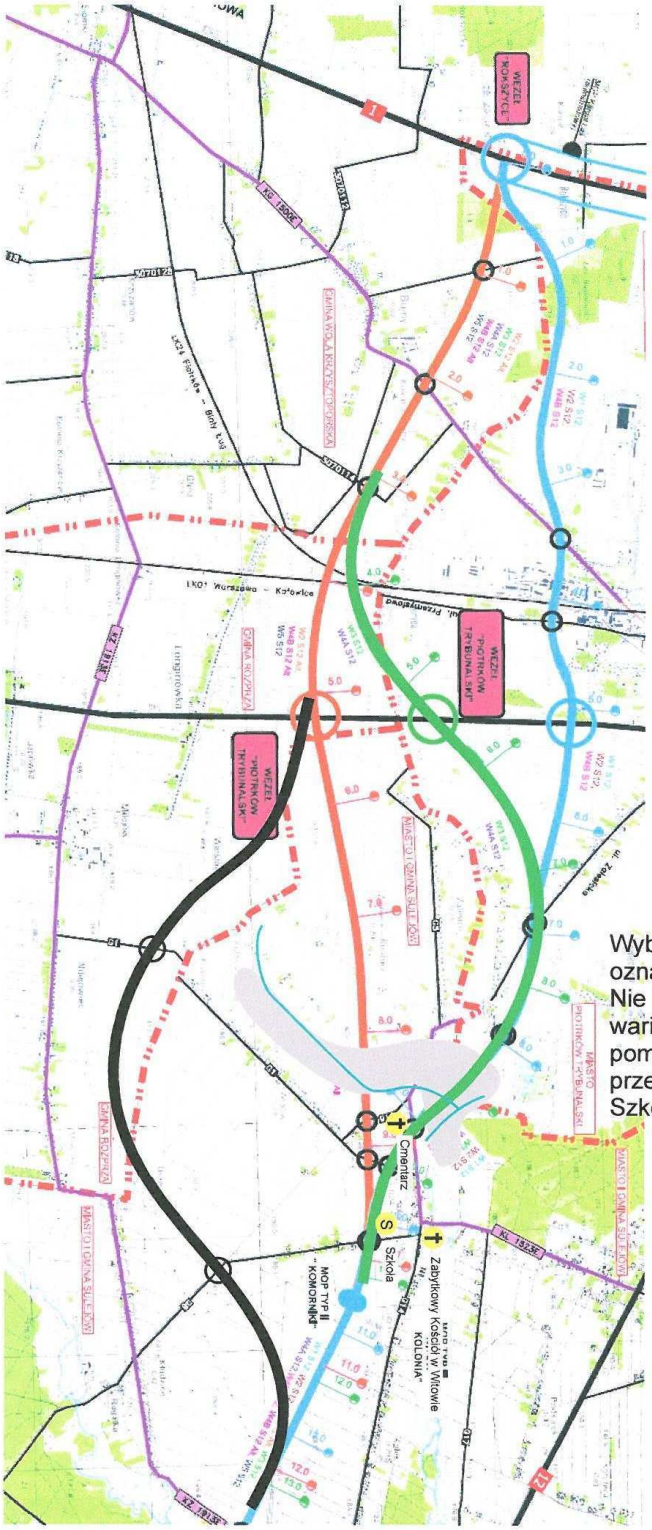

Wybieram wariant odcinka korytarza oznaczony czarną linią.
Nie wyrażam zgody na pozostałe warianty (zielony, niebieski, pomarańczowy) lub ich odcinki przechodzące na wysokości Szkoły Podstawowej w Witowie.

20.02.2011 Barbara Serafin
data i czytelny podpis

Biuro Infrastruktury Drogowej w Radomiu
WPŁYNĘŁO
dn. 24.02.2011
L. dz. 87/10

WNIOSKI, UWAGI, ZASTRZEŻENIA

106

dotyczące wariantów przebiegu korytarzy dróg ekspresowych: S12 i S74, zgłoszone w okresie wstępnych konsultacji społecznych projektu pn:

„Droga ekspresowa S12 na odcinku Piotrków Trybunalski (A1) – Opoczno (gr. woj. łódzkiego i mazowieckiego) oraz droga ekspresowa S74 na odcinku Sulejów (S12) – gr. woj. łódzkiego i świętokrzyskiego"

Zgłaszający:

Imię i nazwisko lub nazwa firmy *) Anna Wojnecka

Adres *)

Gmina *) Sulejów

Treści wniosków, uwag, zastrzeżeń:

Ja niżej podpisany(a) oświadczam, że nie zgadzam się na żaden z przedstawionych mi na Konsultacjach Społecznych w dniu 15 lutego 2011 roku w Sulejowie, wariantów – korytarzy projektowanej drogi S12. . Jednocześnie, w porozumieniu z sąsiadami załączam wydruk mapki jako Załącznik Nr 1 z propozycją odcinka korytarza drogi S12, oznaczonego linią czarną, którą akceptuję.

Uzasadnienie mojej decyzji:

Dzięki proponowanemu przeze mnie poprowadzeniu korytarza drogi S12 unikniemy podziału dróg wsi Witów, Witów Kolonia, Zalesice, Kolonia Zalesice a także wielu, moim zdaniem, niepotrzebnych wyburzeń. Moja propozycja omija w większości tereny budowlane, co również pozwoli odetchnąć właścicielom działek, którzy otrzymali od gminy pozwolenie na budowę na terenach, przez które Państwo poprowadziliście wstępne projekty. Mój wariant nie zwiększa długości planowanej przez Państwa drogi S12 a także przewiduje odpowiednie promienie, łuki, itp. niezbędne przy projektowaniu, ponieważ jest odbiciem lustrzanym jednej z przedstawionych mi - zielonej wersji korytarza. Nie licząc odszkodowań za wyburzane domy, dodatkowo zaoszczędzicie Państwo pieniądze na mniejszej ilości wiaduktów,

106

niezbędnych do wybudowania na skrzyżowaniach z drogami gminnymi, których w mojej propozycji są dwa. Dla przypomnienia, na omawianym odcinku, w Państwa wersjach, jest ich odpowiednio pięć dla zielonego i niebieskiego wariantu lub trzy dla pomarańczowego. Mój korytarz jest czterokrotnie dalej odsunięty od zabytkowego Kościoła św. Małgorzaty i św. Augustyna w Witowie oraz kilkadziesiąt razy dalej od Szkoły Podstawowej, dla której Państwa propozycje idą w jej granicach!! Omija torfowiska (szary obszar), przez które przepływa odnoga rzeczki Strawy (linia niebieska), będąca siedliskiem bobrów, które wraz z sarnami i bocianami wybrały te spokojne okolice na miejsce żeru i odpoczynku. Na opisywanym, podmokłym terenie, można również spotkać gatunki płazów będące pod ścisłą ochroną takie jak: ropucha szara. Mój wariant nie rozdziela cmentarza i parafian od kościoła. Nie grodzi sąsiadów barierami dźwiękochłonnymi. Nie tnie wsi w połowie. Nie koliduje w żaden sposób z obszarami chronionymi Natura 2000. Daje oszczędności finansowe i czasowe oraz nadzieję ludziom, którzy uwierzyli, że mogą w ciszy i spokoju budować na terenie Witowa i Zalesic swoje domy.

W nadziei na pozytywne rozpatrzenie mojej propozycji

z wyrazami szacunku

Kol. Witów 21-2-2011 — Anna Wojnecka.

(miejscowość, data) — (czytelny podpis zgłaszającego)*)

*) dane obowiązkowe

Informacje dodatkowe:

1. *Wniosek, uwagę, zastrzeżenie może złożyć zainteresowana osoba prawna lub fizyczna tylko w formie pisemnej, z wykorzystaniem niniejszego wzoru druku.*
2. *Bezwzględnie obowiązuje podpisanie wypełnionego druku. Wniosek, uwaga, zastrzeżenie złożone na druku bez podpisu nie będą rozpatrywane.*
3. *Wypełniony druk winien być złożony w terminie do 14 dni licząc od dnia przeprowadzonego spotkania informacyjnego w gminie właściwej dla wskazanego adresy zgłaszającego.*
4. *Wypełniony druk należy przesłać:*
   - *pocztą na adres:* ***ARCADIS Sp. z o.o.***
     Biuro Infrastruktury Drogowej w Radomiu,
     Al. J. Grzecznarowskiego 2
     26 – 600 RADOM
   - *faksem na nr :* ***48 363 07 81***
   - *mailem na adres:* konsultacje.radom@arcadis.pl , *dołączając skan wypełnionego druku .*

Załącznik Nr 1

106

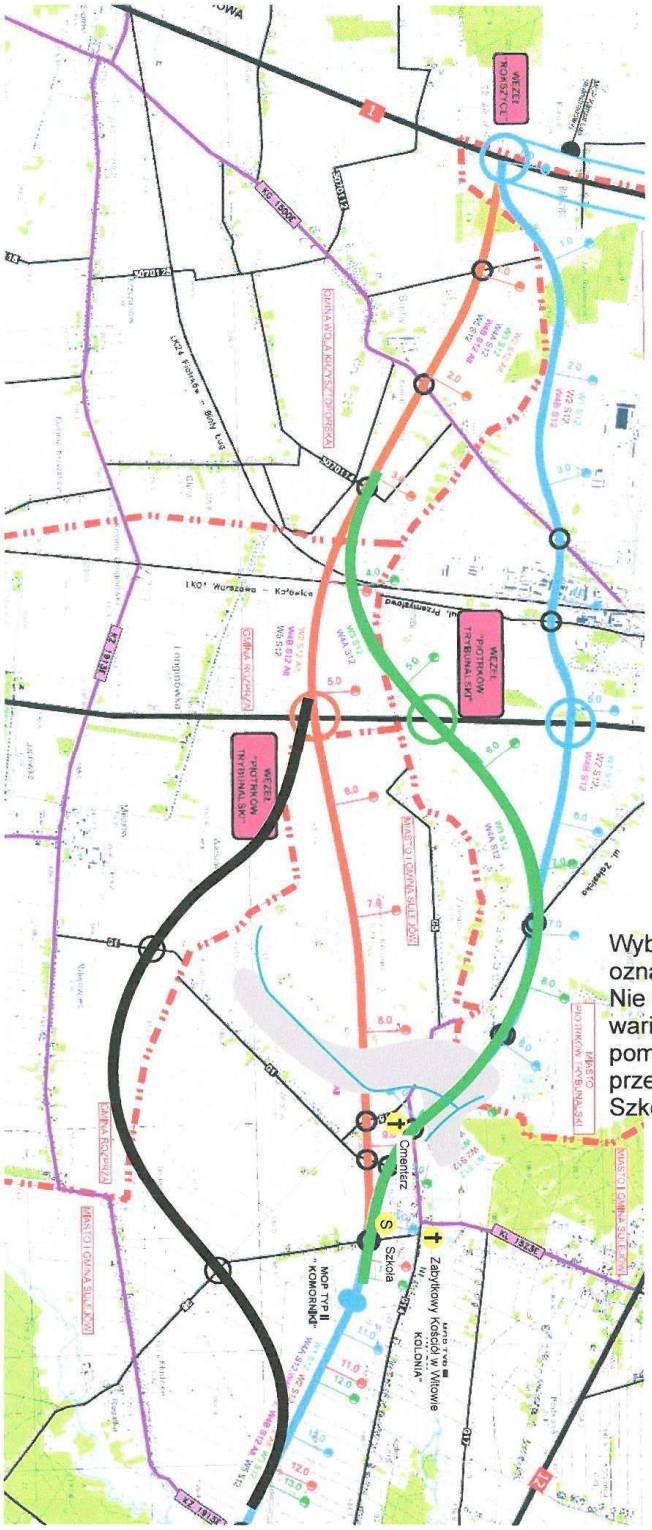

Wybieram wariant odcinka korytarza oznaczony czarną linią.
Nie wyrażam zgody na pozostałe warianty (zielony, niebieski, pomarańczowy) lub ich odcinki przechodzące na wysokości Szkoły Podstawowej w Witowie.

21-2-2011 Wojnecka Anna

data i czytelny podpis

ARCADIS Sp. z o.o.
Biuro Infrastruktury Drogowej w Radomiu
WPŁYNĘŁO
dn. 24.02.2011
L. dz. 87/11

WNIOSKI, UWAGI, ZASTRZEŻENIA **107**

dotyczące wariantów przebiegu korytarzy dróg ekspresowych: S12 i S74,
zgłoszone w okresie wstępnych konsultacji społecznych projektu pn:

„Droga ekspresowa S12 na odcinku Piotrków Trybunalski (A1) – Opoczno (gr. woj. łódzkiego i mazowieckiego) oraz droga ekspresowa S74 na odcinku Sulejów (S12) – gr. woj. łódzkiego i świętokrzyskiego"

Zgłaszający:

Imię i nazwisko lub nazwa firmy *) Mariusz Wilkowski

Adres *)

Gmina *) Sulejów

Treści wniosków, uwag, zastrzeżeń:

Ja niżej podpisany(a) oświadczam, że nie zgadzam się na żaden z przedstawionych mi na Konsultacjach Społecznych w dniu 15 lutego 2011 roku w Sulejowie, wariantów – korytarzy projektowanej drogi S12. . Jednocześnie, w porozumieniu z sąsiadami załączam wydruk mapki jako Załącznik Nr 1 z propozycją odcinka korytarza drogi S12, oznaczonego linią czarną, którą akceptuję.

Uzasadnienie mojej decyzji:

Dzięki proponowanemu przeze mnie poprowadzeniu korytarza drogi S12 unikniemy podziału dróg wsi Witów, Witów Kolonia, Zalesice, Kolonia Zalesice a także wielu, moim zdaniem, niepotrzebnych wyburzeń. Moja propozycja omija w większości tereny budowlane, co również pozwoli odetchnąć właścicielom działek, którzy otrzymali od gminy pozwolenie na budowę na terenach, przez które Państwo poprowadziliście wstępne projekty. Mój wariant nie zwiększa długości planowanej przez Państwa drogi S12 a także przewiduje odpowiednie promienie, łuki, itp. niezbędne przy projektowaniu, ponieważ jest odbiciem lustrzanym jednej z przedstawionych mi - zielonej wersji korytarza. Nie licząc odszkodowań za wyburzane domy, dodatkowo zaoszczędzicie Państwo pieniądze na mniejszej ilości wiaduktów,

107

niezbędnych do wybudowania na skrzyżowaniach z drogami gminnymi, których w mojej propozycji są dwa. Dla przypomnienia, na omawianym odcinku, w Państwa wersjach, jest ich odpowiednio pięć dla zielonego i niebieskiego wariantu lub trzy dla pomarańczowego. Mój korytarz jest czterokrotnie dalej odsunięty od zabytkowego Kościoła św. Małgorzaty i św. Augustyna w Witowie oraz kilkadziesiąt razy dalej od Szkoły Podstawowej, dla której Państwa propozycje idą w jej granicach!! Omija torfowiska (szary obszar), przez które przepływa odnoga rzeczki Strawy (linia niebieska), będąca siedliskiem bobrów, które wraz z sarnami i bocianami wybrały te spokojne okolice na miejsce żeru i odpoczynku. Na opisywanym, podmokłym terenie, można również spotkać gatunki płazów będące pod ścisłą ochroną takie jak: ropucha szara. Mój wariant nie rozdziela cmentarza i parafian od kościoła. Nie grodzi sąsiadów barierami dźwiękochłonnymi. Nie tnie wsi w połowie. Nie koliduje w żaden sposób z obszarami chronionymi Natura 2000. Daje oszczędności finansowe i czasowe oraz nadzieję ludziom, którzy uwierzyli, że mogą w ciszy i spokoju budować na terenie Witowa i Zalesic swoje domy.

W nadziei na pozytywne rozpatrzenie mojej propozycji

z wyrazami szacunku

20.02.2011.
(miejscowość, data)

Wiktorski Mariusz
(czytelny podpis zgłaszającego))*

**) dane obowiązkowe*

Informacje dodatkowe:

1. *Wniosek, uwagę, zastrzeżenie może złożyć zainteresowana osoba prawna lub fizyczna tylko w formie pisemnej, z wykorzystaniem niniejszego wzoru druku.*
2. *Bezwzględnie obowiązuje podpisanie wypełnionego druku. Wniosek, uwaga, zastrzeżenie złożone na druku bez podpisu nie będą rozpatrywane.*
3. *Wypełniony druk winien być złożony w terminie do 14 dni licząc od dnia przeprowadzonego spotkania informacyjnego w gminie właściwej dla wskazanego adresy zgłaszającego.*
4. *Wypełniony druk należy przesłać:*
   - *pocztą na adres:* ***ARCADIS Sp. z o.o.***
     Biuro Infrastruktury Drogowej w Radomiu,
     Al. J. Grzecznarowskiego 2
     26 – 600 RADOM
   - *faksem na nr :* ***48 363 07 81***
   - *mailem na adres:* konsultacje.radom@arcadis.pl , *dołączając skan wypełnionego druku .*

Załącznik Nr 1

107

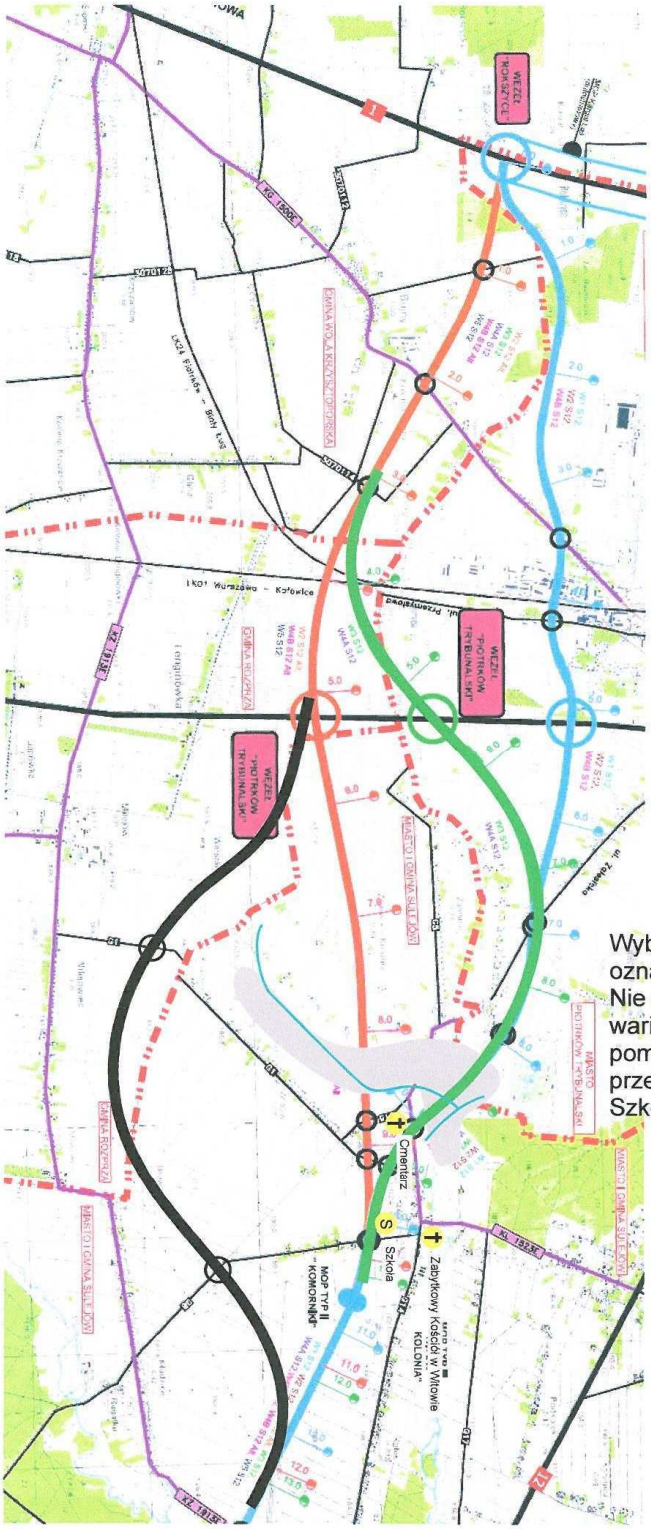

Wybieram wariant odcinka korytarza oznaczony czarną linią.
Nie wyrażam zgody na pozostałe warianty (zielony, niebieski, pomarańczowy) lub ich odcinki przechodzące na wysokości Szkoły Podstawowej w Witowie.

Wilkowski Mariusz
data i czytelny podpis

ARCADIS Sp. z o.o.
Biuro Infrastruktury Drogowej w Radomiu
WPŁYNĘŁO
dn. 24.02.2011
L. dz. 87/12

WNIOSKI, UWAGI, ZASTRZEŻENIA **108**

dotyczące wariantów przebiegu korytarzy dróg ekspresowych: S12 i S74,
zgłoszone w okresie wstępnych konsultacji społecznych projektu pn:

„Droga ekspresowa S12 na odcinku Piotrków Trybunalski (A1) – Opoczno (gr. woj. łódzkiego i mazowieckiego) oraz droga ekspresowa S74 na odcinku Sulejów (S12) – gr. woj. łódzkiego i świętokrzyskiego"

Zgłaszający:

Imię i nazwisko lub nazwa firmy *) Hazan Tadeusz.

Adres *) .....

Gmina *) Sulejów

Treści wniosków, uwag, zastrzeżeń:

Ja niżej podpisany oświadczam, że nie zgadzam się na żaden z przedstawionych mi na Konsultacjach Społecznych w dniu 15 lutego 2011 roku w Sulejowie, wariantów – korytarzy projektowanej drogi S12. . Jednocześnie, w porozumieniu z sąsiadami załączam wydruk mapki jako Załącznik Nr 1 z propozycją odcinka korytarza drogi S12, oznaczonego linią czarną, którą akceptuję.

Uzasadnienie mojej decyzji:

Dzięki proponowanemu przeze mnie poprowadzeniu korytarza drogi S12 unikniemy podziału dróg wsi Witów, Witów Kolonia, Zalesice, Kolonia Zalesice a także wielu, moim zdaniem, niepotrzebnych wyburzeń. Moja propozycja omija w większości tereny budowlane, co również pozwoli odetchnąć właścicielom działek, którzy otrzymali od gminy pozwolenie na budowę na terenach, przez które Państwo poprowadziliście wstępne projekty. Mój wariant nie zwiększa długości planowanej przez Państwa drogi S12 a także przewiduje odpowiednie promienie, łuki, itp. niezbędne przy projektowaniu, ponieważ jest odbiciem lustrzanym jednej z przedstawionych mi - zielonej wersji korytarza. Nie licząc odszkodowań za wyburzane domy, dodatkowo zaoszczędzicie Państwo pieniądze na mniejszej ilości wiaduktów,

108

niezbędnych do wybudowania na skrzyżowaniach z drogami gminnymi, których w mojej propozycji są dwa. Dla przypomnienia, na omawianym odcinku, w Państwa wersjach, jest ich odpowiednio pięć dla zielonego i niebieskiego wariantu lub trzy dla pomarańczowego. Mój korytarz jest czterokrotnie dalej odsunięty od zabytkowego Kościoła św. Małgorzaty i św. Augustyna w Witowie oraz kilkadziesiąt razy dalej od Szkoły Podstawowej, dla której Państwa propozycje idą w jej granicach!! Omija torfowiska (szary obszar), przez które przepływa odnoga rzeczki Strawy (linia niebieska), będąca siedliskiem bobrów, które wraz z sarnami i bocianami wybrały te spokojne okolice na miejsce żeru i odpoczynku. Na opisywanym, podmokłym terenie, można również spotkać gatunki płazów będące pod ścisłą ochroną takie jak: ropucha szara. Mój wariant nie rozdziela cmentarza i parafian od kościoła. Nie grodzi sąsiadów barierami dźwiękochłonnymi. Nie tnie wsi w połowie. Nie koliduje w żaden sposób z obszarami chronionymi Natura 2000. Daje oszczędności finansowe i czasowe oraz nadzieję ludziom, którzy uwierzyli, że mogą w ciszy i spokoju budować na terenie Witowa i Zalesic swoje domy.

W nadziei na pozytywne rozpatrzenie mojej propozycji

z wyrazami szacunku

Witów Kol. 31. 18.02.2011 — Wojciech Tadeusz

(miejscowość, data) — (czytelny podpis zgłaszającego)*)

*) dane obowiązkowe

Informacje dodatkowe:

1. *Wniosek, uwagę, zastrzeżenie może złożyć zainteresowana osoba prawna lub fizyczna tylko w formie pisemnej, z wykorzystaniem niniejszego wzoru druku.*
2. *Bezwzględnie obowiązuje podpisanie wypełnionego druku. Wniosek, uwaga, zastrzeżenie złożone na druku bez podpisu nie będą rozpatrywane.*
3. *Wypełniony druk winien być złożony w terminie do 14 dni licząc od dnia przeprowadzonego spotkania informacyjnego w gminie właściwej dla wskazanego adresy zgłaszającego.*
4. *Wypełniony druk należy przesłać:*
   - *pocztą na adres:* ***ARCADIS Sp. z o.o.***
     Biuro Infrastruktury Drogowej w Radomiu,
     Al. J. Grzecznarowskiego 2
     26 – 600 RADOM
   - *faksem na nr :* ***48 363 07 81***
   - *mailem na adres:* *konsultacje.radom@arcadis.pl* , *dołączając skan wypełnionego druku .*

ARCADIS

Strona 2 z 2

Załącznik Nr 1

108

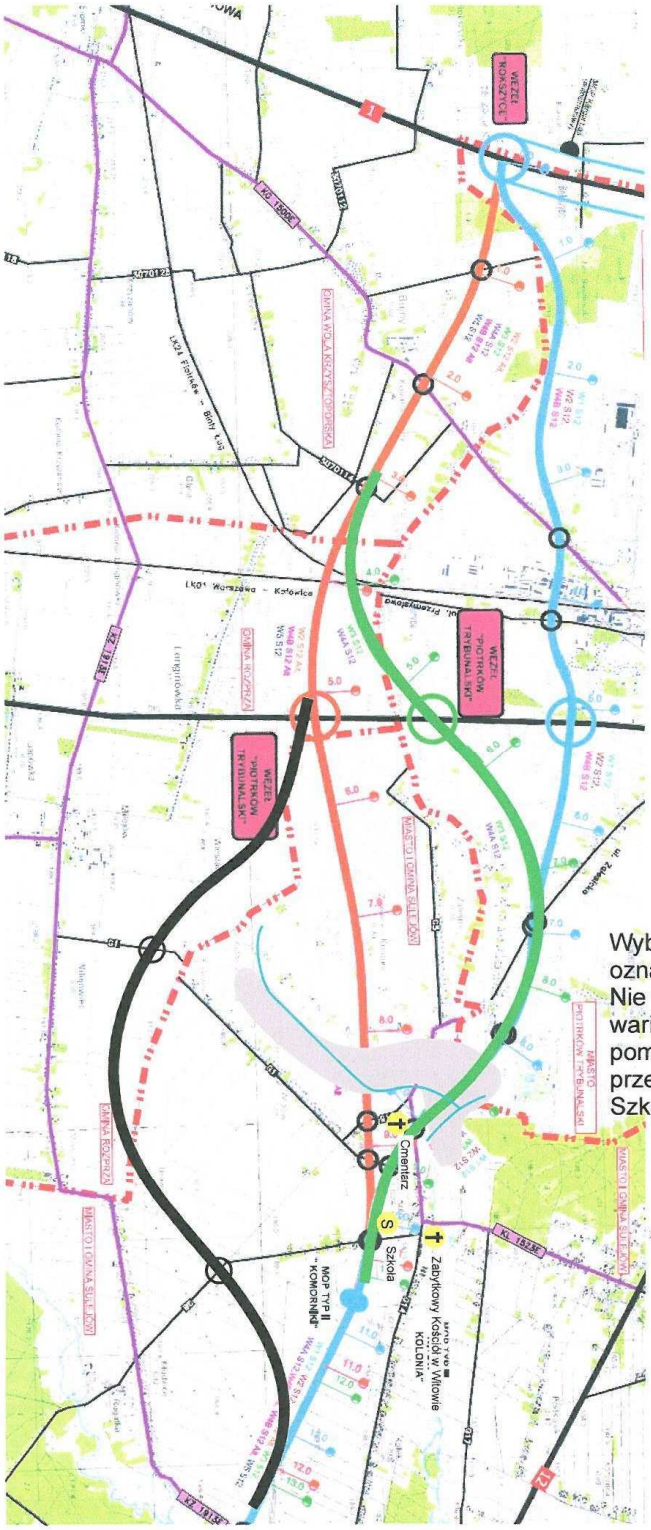

Wybieram wariant odcinka korytarza oznaczony czarną linią.
Nie wyrażam zgody na pozostałe warianty (zielony, niebieski, pomarańczowy) lub ich odcinki przechodzące na wysokości Szkoły Podstawowej w Witowie.

18 zon Wojciech Todeusz
data i czytelny podpis

ARCADIS Sp. z o.o.
Biuro Infrastruktury Drogowej w Radomiu
WPŁYNĘŁO
dn. 24.02.2011r
L. dz. 87/13

WNIOSKI, UWAGI, ZASTRZEŻENIA **109**

dotyczące wariantów przebiegu korytarzy dróg ekspresowych: S12 i S74,
zgłoszone w okresie wstępnych konsultacji społecznych projektu pn:

„Droga ekspresowa S12 na odcinku Piotrków Trybunalski (A1) – Opoczno (gr. woj. łódzkiego i mazowieckiego) oraz droga ekspresowa S74 na odcinku Sulejów (S12) – gr. woj. łódzkiego i świętokrzyskiego"

Zgłaszający:

Imię i nazwisko lub nazwa firmy *) ..... Gionacka Ewa .....

Adres *) .....

Gmina *) ..... Sulejów .....

Treści wniosków, uwag, zastrzeżeń:

Ja niżej podpisany oświadczam, że nie zgadzam się na żaden z przedstawionych mi na Konsultacjach Społecznych w dniu 15 lutego w Sulejowie, wariantów – korytarzy projektowanej drogi S12. . Jednocześnie, w porozumieniu z sąsiadami załączam wydruk mapki jako Załącznik Nr 1 z propozycją odcinka korytarza drogi S12, oznaczonego linią czarną, którą akceptuję.

Uzasadnienie mojej decyzji:

Dzięki proponowanemu przeze mnie poprowadzeniu korytarza drogi S12 unikniemy podziału dróg wsi Witów, Witów Kolonia, Zalesice, Kolonia Zalesice a także wielu, moim zdaniem, niepotrzebnych wyburzeń. Moja propozycja omija w większości tereny budowlane, co również pozwoli odetchnąć właścicielom działek, którzy otrzymali od gminy pozwolenie na budowę na terenach, przez które Państwo poprowadziliście wstępne projekty. Mój wariant nie zwiększa długości planowanej przez Państwa drogi S12 a także przewiduje odpowiednie promienie, łuki, itp. niezbędne przy projektowaniu, ponieważ jest odbiciem lustrzanym jednej z przedstawionych mi - zielonej wersji korytarza. Nie licząc odszkodowań za wyburzane domy, dodatkowo zaoszczędzicie Państwo pieniądze na mniejszej ilości wiaduktów,

109

niezbędnych do wybudowania na skrzyżowaniach z drogami gminnymi, których w mojej propozycji są dwa. Dla przypomnienia, na omawianym odcinku, w Państwa wersjach, jest ich odpowiednio pięć dla zielonego i niebieskiego wariantu lub trzy dla pomarańczowego. Mój korytarz jest czterokrotnie dalej odsunięty od zabytkowego Kościoła św. Małgorzaty i św. Augustyna w Witowie oraz kilkadziesiąt razy dalej od Szkoły Podstawowej, dla której Państwa propozycje idą w jej granicach!! Omija torfowiska (szary obszar), przez które przepływa odnoga rzeczki Strawy (linia niebieska), będąca siedliskiem bobrów, które wraz z sarnami i bocianami wybrały te spokojne okolice na miejsce żeru i odpoczynku. Na opisywanym, podmokłym terenie, można również spotkać gatunki płazów będące pod ścisłą ochroną takie jak: ropucha szara. Mój wariant nie rozdziela cmentarza i parafian od kościoła. Nie grodzi sąsiadów barierami dźwiękochłonnymi. Nie tnie wsi w połowie. Nie koliduje w żaden sposób z obszarami chronionymi Natura 2000. Daje oszczędności finansowe i czasowe oraz nadzieję ludziom, którzy uwierzyli, że mogą w ciszy i spokoju budować na terenie Witowa i Zalesic swoje domy.

W nadziei na pozytywne rozpatrzenie mojej propozycji

z wyrazami szacunku

Witów-Kol. 21.02.2011
(miejscowość, data)

Gierada Ewa
(czytelny podpis zgłaszającego))*

**) dane obowiązkowe*

Informacje dodatkowe:

1. *Wniosek, uwagę, zastrzeżenie może złożyć zainteresowana osoba prawna lub fizyczna tylko w formie pisemnej, z wykorzystaniem niniejszego wzoru druku.*
2. *Bezwzględnie obowiązuje podpisanie wypełnionego druku. Wniosek, uwaga, zastrzeżenie złożone na druku bez podpisu nie będą rozpatrywane.*
3. *Wypełniony druk winien być złożony w terminie do 14 dni licząc od dnia przeprowadzonego spotkania informacyjnego w gminie właściwej dla wskazanego adresy zgłaszającego.*
4. *Wypełniony druk należy przesłać:*
   - *pocztą na adres:* ***ARCADIS Sp. z o.o.***
     Biuro Infrastruktury Drogowej w Radomiu,
     Al. J. Grzecznarowskiego 2
     26 – 600 RADOM
   - *faksem na nr :* ***48 363 07 81***
   - *mailem na adres:* konsultacje.radom@arcadis.pl , *dołączając skan wypełnionego druku .*

Załącznik Nr 1

109

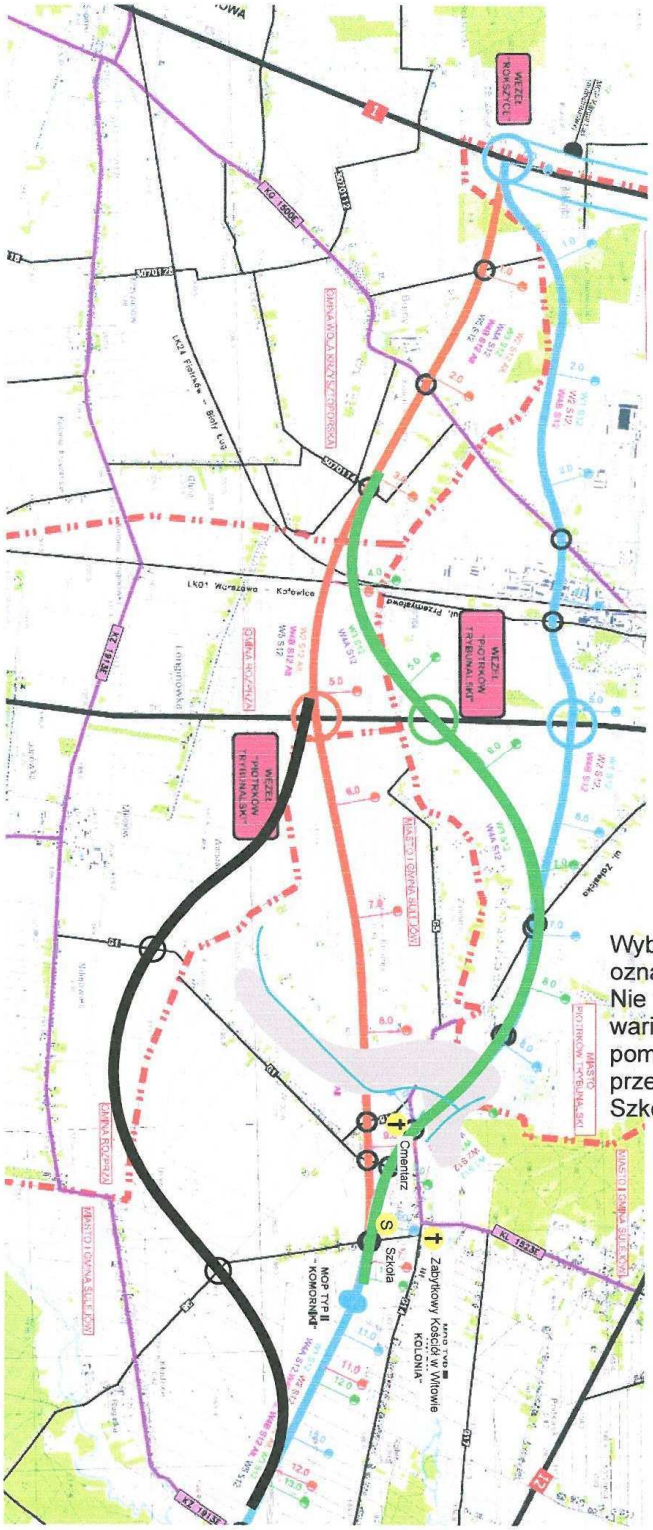

Wybieram wariant odcinka korytarza oznaczony czarną linią.
Nie wyrażam zgody na pozostałe warianty (zielony, niebieski, pomarańczowy) lub ich odcinki przechodzące na wysokości Szkoły Podstawowej w Witowie.

21.02.2011 Grzegorz Erra

data i czytelny podpis

ARCADIS Sp. z o.o.
Biuro Infrastruktury Drogowej w Radomiu
WPŁYNĘŁO
dn. 24.02.2014
L. dz. 87/14

WNIOSKI, UWAGI, ZASTRZEŻENIA **110**

dotyczące wariantów przebiegu korytarzy dróg ekspresowych: S12 i S74,
zgłoszone w okresie wstępnych konsultacji społecznych projektu pn:

„Droga ekspresowa S12 na odcinku Piotrków Trybunalski (A1) – Opoczno (gr. woj. łódzkiego i mazowieckiego) oraz droga ekspresowa S74 na odcinku Sulejów (S12) – gr. woj. łódzkiego i świętokrzyskiego"

Zgłaszający:

Imię i nazwisko lub nazwa firmy *) Domagalska Wiesława

Adres *)

Gmina *) Sulejów

Treści wniosków, uwag, zastrzeżeń:

Ja niżej podpisany oświadczam, że nie zgadzam się na żaden z przedstawionych mi na Konsultacjach Społecznych w dniu 15 lutego w Sulejowie, wariantów – korytarzy projektowanej drogi S12. . Jednocześnie, w porozumieniu z sąsiadami załączam wydruk mapki jako Załącznik Nr 1 z propozycją odcinka korytarza drogi S12, oznaczonego linią czarną, którą akceptuję.

Uzasadnienie mojej decyzji:

Dzięki proponowanemu przeze mnie poprowadzeniu korytarza drogi S12 unikniemy podziału dróg wsi Witów, Witów Kolonia, Zalesice, Kolonia Zalesice a także wielu, moim zdaniem, niepotrzebnych wyburzeń. Moja propozycja omija w większości tereny budowlane, co również pozwoli odetchnąć właścicielom działek, którzy otrzymali od gminy pozwolenie na budowę na terenach, przez które Państwo poprowadziliście wstępne projekty. Mój wariant nie zwiększa długości planowanej przez Państwa drogi S12 a także przewiduje odpowiednie promienie, łuki, itp. niezbędne przy projektowaniu, ponieważ jest odbiciem lustrzanym jednej z przedstawionych mi - zielonej wersji korytarza. Nie licząc odszkodowań za wyburzane domy, dodatkowo zaoszczędzicie Państwo pieniądze na mniejszej ilości wiaduktów,

Domagalska Wiesława

110

niezbędnych do wybudowania na skrzyżowaniach z drogami gminnymi, których w mojej propozycji są dwa. Dla przypomnienia, na omawianym odcinku, w Państwa wersjach, jest ich odpowiednio pięć dla zielonego i niebieskiego wariantu lub trzy dla pomarańczowego. Mój korytarz jest czterokrotnie dalej odsunięty od zabytkowego Kościoła św. Małgorzaty i św. Augustyna w Witowie oraz kilkadziesiąt razy dalej od Szkoły Podstawowej, dla której Państwa propozycje idą w jej granicach!! Omija torfowiska (szary obszar), przez które przepływa odnoga rzeczki Strawy (linia niebieska), będąca siedliskiem bobrów, które wraz z sarnami i bocianami wybrały te spokojne okolice na miejsce żeru i odpoczynku. Na opisywanym, podmokłym terenie, można również spotkać gatunki płazów będące pod ścisłą ochroną takie jak: ropucha szara. Mój wariant nie rozdziela cmentarza i parafian od kościoła. Nie grodzi sąsiadów barierami dźwiękochłonnymi. Nie tnie wsi w połowie. Nie koliduje w żaden sposób z obszarami chronionymi Natura 2000. Daje oszczędności finansowe i czasowe oraz nadzieję ludziom, którzy uwierzyli, że mogą w ciszy i spokoju budować na terenie Witowa i Zalesic swoje domy.

W nadziei na pozytywne rozpatrzenie mojej propozycji

z wyrazami szacunku

Witów Kol. 21.02.2011 (miejscowość, data)

Domagalska Wiesława (czytelny podpis zgłaszającego)*)

*) dane obowiązkowe

Informacje dodatkowe:

1. *Wniosek, uwagę, zastrzeżenie może złożyć zainteresowana osoba prawna lub fizyczna tylko w formie pisemnej, z wykorzystaniem niniejszego wzoru druku.*
2. *Bezwzględnie obowiązuje podpisanie wypełnionego druku. Wniosek, uwaga, zastrzeżenie złożone na druku bez podpisu nie będą rozpatrywane.*
3. *Wypełniony druk winien być złożony w terminie do 14 dni licząc od dnia przeprowadzonego spotkania informacyjnego w gminie właściwej dla wskazanego adresy zgłaszającego.*
4. *Wypełniony druk należy przesłać:*
   - *pocztą na adres:* ***ARCADIS Sp. z o.o.***
     Biuro Infrastruktury Drogowej w Radomiu,
     Al. J. Grzecznarowskiego 2
     26 – 600 RADOM
   - *faksem na nr :* ***48 363 07 81***
   - *mailem na adres:* konsultacje.radom@arcadis.pl , *dołączając skan wypełnionego druku*

Załącznik Nr 1

110

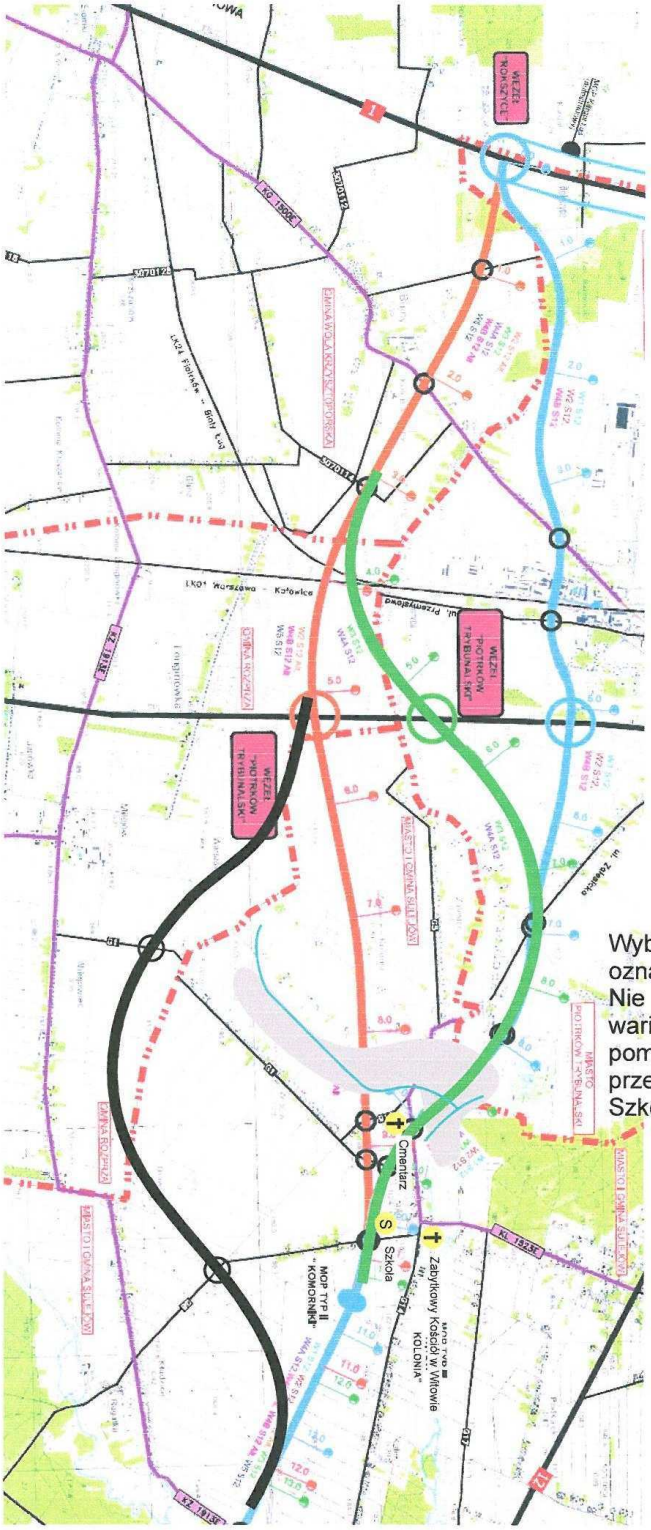

Wybieram wariant odcinka korytarza oznaczony czarną linią.
Nie wyrażam zgody na pozostałe warianty (zielony, niebieski, pomarańczowy) lub ich odcinki przechodzące na wysokości Szkoły Podstawowej w Witowie.

21.02.2011 Domagalska
data i czytelny podpis
Wiesława

ARCADIS Sp. z o.o.
Biuro Infrastruktury Drogowej w Radomiu
WPŁYNĘŁO
dn. 24.02.2015
L. dz. 87/15

WNIOSKI, UWAGI, ZASTRZEŻENIA **111**

dotyczące wariantów przebiegu korytarzy dróg ekspresowych: S12 i S74,
zgłoszone w okresie wstępnych konsultacji społecznych projektu pn:

„Droga ekspresowa S12 na odcinku Piotrków Trybunalski (A1) – Opoczno (gr. woj. łódzkiego i mazowieckiego) oraz droga ekspresowa S74 na odcinku Sulejów (S12) – gr. woj. łódzkiego i świętokrzyskiego"

Zgłaszający:

Imię i nazwisko lub nazwa firmy *) Ewa Kępińska

Adres *)

Gmina *) Sulejów

Treści wniosków, uwag, zastrzeżeń:

Ja niżej podpisany oświadczam, że nie zgadzam się na żaden z przedstawionych mi na Konsultacjach Społecznych w dniu 15 lutego w Sulejowie, wariantów – korytarzy projektowanej drogi S12. . Jednocześnie, w porozumieniu z sąsiadami załączam wydruk mapki jako Załącznik Nr 1 z propozycją odcinka korytarza drogi S12, oznaczonego linią czarną, którą akceptuję.

Uzasadnienie mojej decyzji:

Dzięki proponowanemu przeze mnie poprowadzeniu korytarza drogi S12 unikniemy podziału dróg wsi Witów, Witów Kolonia, Zalesice, Kolonia Zalesice a także wielu, moim zdaniem, niepotrzebnych wyburzeń. Moja propozycja omija w większości tereny budowlane, co również pozwoli odetchnąć właścicielom działek, którzy otrzymali od gminy pozwolenie na budowę na terenach, przez które Państwo poprowadziliście wstępne projekty. Mój wariant nie zwiększa długości planowanej przez Państwa drogi S12 a także przewiduje odpowiednie promienie, łuki, itp. niezbędne przy projektowaniu, ponieważ jest odbiciem lustrzanym jednej z przedstawionych mi - zielonej wersji korytarza. Nie licząc odszkodowań za wyburzane domy, dodatkowo zaoszczędzicie Państwo pieniądze na mniejszej ilości wiaduktów,

111

niezbędnych do wybudowania na skrzyżowaniach z drogami gminnymi, których w mojej propozycji są dwa. Dla przypomnienia, na omawianym odcinku, w Państwa wersjach, jest ich odpowiednio pięć dla zielonego i niebieskiego wariantu lub trzy dla pomarańczowego. Mój korytarz jest czterokrotnie dalej odsunięty od zabytkowego Kościoła św. Małgorzaty i św. Augustyna w Witowie oraz kilkadziesiąt razy dalej od Szkoły Podstawowej, dla której Państwa propozycje idą w jej granicach!! Omija torfowiska (szary obszar), przez które przepływa odnoga rzeczki Strawy (linia niebieska), będąca siedliskiem bobrów, które wraz z sarnami i bocianami wybrały te spokojne okolice na miejsce żeru i odpoczynku. Na opisywanym, podmokłym terenie, można również spotkać gatunki płazów będące pod ścisłą ochroną takie jak: ropucha szara. Mój wariant nie rozdziela cmentarza i parafian od kościoła. Nie grodzi sąsiadów barierami dźwiękochłonnymi. Nie tnie wsi w połowie. Nie koliduje w żaden sposób z obszarami chronionymi Natura 2000. Daje oszczędności finansowe i czasowe oraz nadzieję ludziom, którzy uwierzyli, że mogą w ciszy i spokoju budować na terenie Witowa i Zalesic swoje domy.

W nadziei na pozytywne rozpatrzenie mojej propozycji

z wyrazami szacunku

17.02.2011 Witów Kol.
(miejscowość, data)

Kapiuska Ewa
(czytelny podpis zgłaszającego))*

*) *dane obowiązkowe*

Informacje dodatkowe:

1. *Wniosek, uwagę, zastrzeżenie może złożyć zainteresowana osoba prawna lub fizyczna tylko w formie pisemnej, z wykorzystaniem niniejszego wzoru druku.*
2. *Bezwzględnie obowiązuje podpisanie wypełnionego druku. Wniosek, uwaga, zastrzeżenie złożone na druku bez podpisu nie będą rozpatrywane.*
3. *Wypełniony druk winien być złożony w terminie do 14 dni licząc od dnia przeprowadzonego spotkania informacyjnego w gminie właściwej dla wskazanego adresy zgłaszającego.*
4. *Wypełniony druk należy przesłać:*
   - *pocztą na adres:* ***ARCADIS Sp. z o.o.***
     Biuro Infrastruktury Drogowej w Radomiu,
     Al. J. Grzecznarowskiego 2
     26 – 600 RADOM
   - *faksem na nr :* ***48 363 07 81***
   - *mailem na adres:* konsultacje.radom@arcadis.pl , *dołączając skan wypełnionego druku .*

Załącznik Nr 1

111

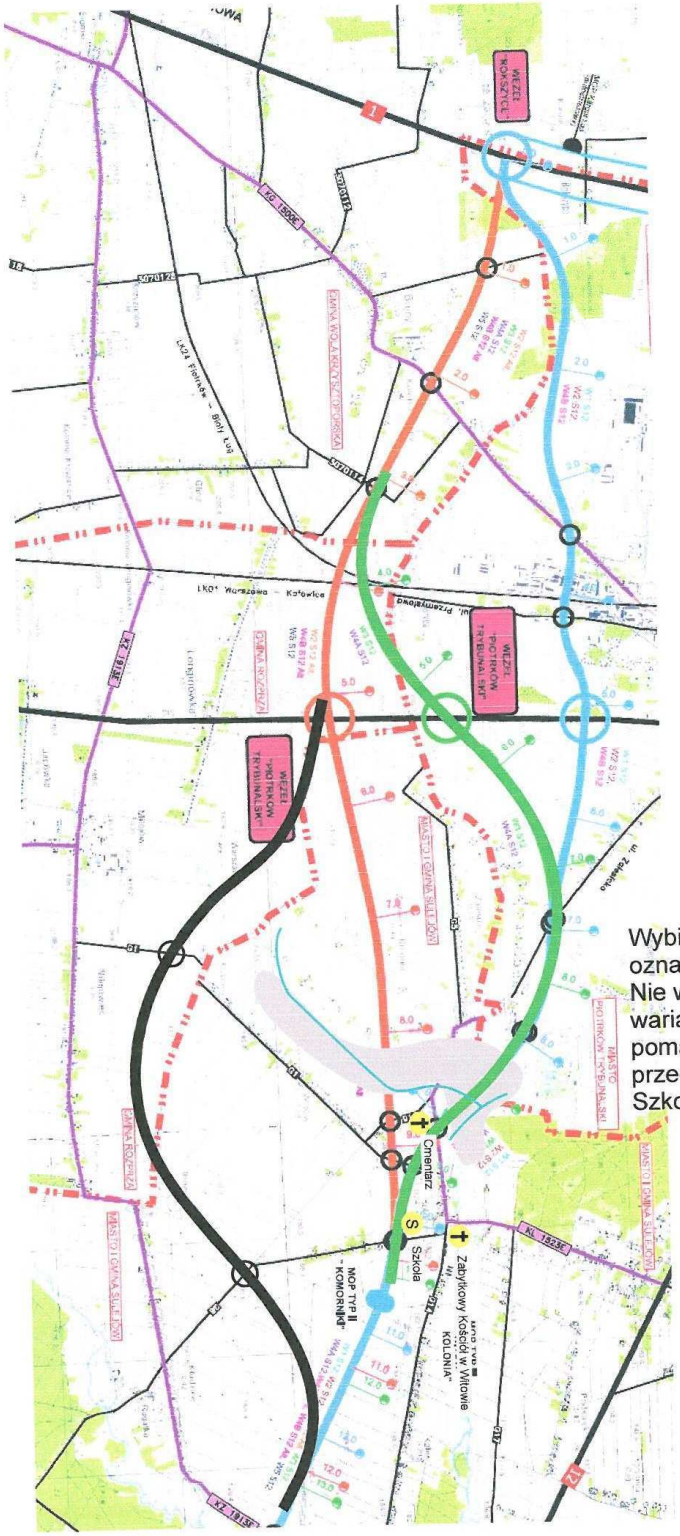

Wybieram wariant odcinka korytarza oznaczony czarną linią.
Nie wyrażam zgody na pozostałe warianty (zielony, niebieski, pomarańczowy) lub ich odcinki przechodzące na wysokości Szkoły Podstawowej w Witowie.

17.02.2011 Kępińska Ewa
data i czytelny podpis

ARCADIS Sp. z o.o.
Biuro Infrastruktury Drogowej w Radomiu
WPŁYNĘŁO
dn. 24.02.2016
L. dz. 87/16

WNIOSKI, UWAGI, ZASTRZEŻENIA 112

dotyczące wariantów przebiegu korytarzy dróg ekspresowych: S12 i S74,
zgłoszone w okresie wstępnych konsultacji społecznych projektu pn:

„Droga ekspresowa S12 na odcinku Piotrków Trybunalski (A1) – Opoczno (gr. woj. łódzkiego i mazowieckiego) oraz droga ekspresowa S74 na odcinku Sulejów (S12) – gr. woj. łódzkiego i świętokrzyskiego"

Zgłaszający:

Imię i nazwisko lub nazwa firmy *) Katarzyna i Zygmunt Szymańscy

Adres *)

Gmina *) Sulejów

Treści wniosków, uwag, zastrzeżeń:

Ja niżej podpisany oświadczam, że nie zgadzam się na żaden z przedstawionych mi na Konsultacjach Społecznych w dniu 15 lutego w Sulejowie, wariantów – korytarzy projektowanej drogi S12. . Jednocześnie, w porozumieniu z sąsiadami załączam wydruk mapki jako Załącznik Nr 1 z propozycją odcinka korytarza drogi S12, oznaczonego linią czarną, którą akceptuję.

Uzasadnienie mojej decyzji:

Dzięki proponowanemu przeze mnie poprowadzeniu korytarza drogi S12 unikniemy podziału dróg wsi Witów, Witów Kolonia, Zalesice, Kolonia Zalesice a także wielu, moim zdaniem, niepotrzebnych wyburzeń. Moja propozycja omija w większości tereny budowlane, co również pozwoli odetchnąć właścicielom działek, którzy otrzymali od gminy pozwolenie na budowę na terenach, przez które Państwo poprowadziliście wstępne projekty. Mój wariant nie zwiększa długości planowanej przez Państwa drogi S12 a także przewiduje odpowiednie promienie, łuki, itp. niezbędne przy projektowaniu, ponieważ jest odbiciem lustrzanym jednej z przedstawionych mi - zielonej wersji korytarza. Nie licząc odszkodowań za wyburzane domy, dodatkowo zaoszczędzicie Państwo pieniądze na mniejszej ilości wiaduktów,

Katarzyna i Zygmunt Szymańscy

112

niezbędnych do wybudowania na skrzyżowaniach z drogami gminnymi, których w mojej propozycji są dwa. Dla przypomnienia, na omawianym odcinku, w Państwa wersjach, jest ich odpowiednio pięć dla zielonego i niebieskiego wariantu lub trzy dla pomarańczowego. Mój korytarz jest czterokrotnie dalej odsunięty od zabytkowego Kościoła św. Małgorzaty i św. Augustyna w Witowie oraz kilkadziesiąt razy dalej od Szkoły Podstawowej, dla której Państwa propozycje idą w jej granicach!! Omija torfowiska (szary obszar), przez które przepływa odnoga rzeczki Strawy (linia niebieska), będąca siedliskiem bobrów, które wraz z sarnami i bocianami wybrały te spokojne okolice na miejsce żeru i odpoczynku. Na opisywanym, podmokłym terenie, można również spotkać gatunki płazów będące pod ścisłą ochroną takie jak: ropucha szara. Mój wariant nie rozdziela cmentarza i parafian od kościoła. Nie grodzi sąsiadów barierami dźwiękochłonnymi. Nie tnie wsi w połowie. Nie koliduje w żaden sposób z obszarami chronionymi Natura 2000. Daje oszczędności finansowe i czasowe oraz nadzieję ludziom, którzy uwierzyli, że mogą w ciszy i spokoju budować na terenie Witowa i Zalesic swoje domy.

W nadziei na pozytywne rozpatrzenie mojej propozycji

z wyrazami szacunku

Witów Kolonia 21.02.2011
(miejscowość, data)

Katarzyna i Zygmunt Szymczakiewicz
(czytelny podpis zgłaszającego))*

**) dane obowiązkowe*

Informacje dodatkowe:

1. *Wniosek, uwagę, zastrzeżenie może złożyć zainteresowana osoba prawna lub fizyczna tylko w formie pisemnej, z wykorzystaniem niniejszego wzoru druku.*
2. *Bezwzględnie obowiązuje podpisanie wypełnionego druku. Wniosek, uwaga, zastrzeżenie złożone na druku bez podpisu nie będą rozpatrywane.*
3. *Wypełniony druk winien być złożony w terminie do 14 dni licząc od dnia przeprowadzonego spotkania informacyjnego w gminie właściwej dla wskazanego adresy zgłaszającego.*
4. *Wypełniony druk należy przesłać:*
   - *pocztą na adres:* ***ARCADIS Sp. z o.o.***
     Biuro Infrastruktury Drogowej w Radomiu,
     Al. J. Grzecznarowskiego 2
     26 – 600 RADOM
   - *faksem na nr :* ***48 363 07 81***
   - *mailem na adres:* konsultacje.radom@arcadis.pl , *dołączając skan wypełnionego druku .*

ARCADIS

Strona 2 z 2

Załącznik Nr 1

112

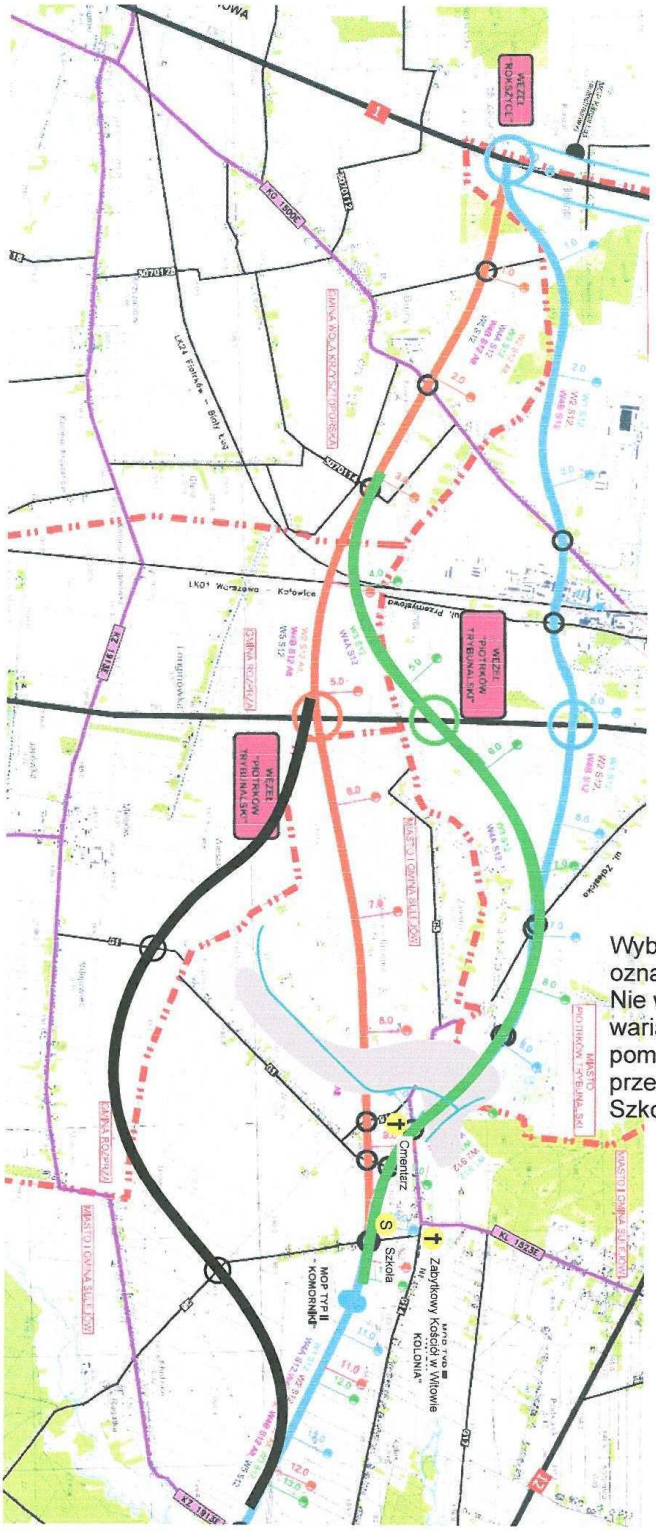

Wybieram wariant odcinka korytarza oznaczony czarną linią.
Nie wyrażam zgody na pozostałe warianty (zielony, niebieski, pomarańczowy) lub ich odcinki przechodzące na wysokości Szkoły Podstawowej w Witowie.

K. i Z. Szymańscy
data i czytelny podpis

21.02.2011.

ARCADIS Sp. z o.o.
Biuro Infrastruktury Drogowej w Radomiu
WPŁYNĘŁO
dn. 24.02.2011 r.
L. dz. 87/17

WNIOSKI, UWAGI, ZASTRZEŻENIA **113**

dotyczące wariantów przebiegu korytarzy dróg ekspresowych: S12 i S74,
zgłoszone w okresie wstępnych konsultacji społecznych projektu pn:

„Droga ekspresowa S12 na odcinku Piotrków Trybunalski (A1) – Opoczno (gr. woj. łódzkiego i mazowieckiego) oraz droga ekspresowa S74 na odcinku Sulejów (S12) – gr. woj. łódzkiego i świętokrzyskiego"

Zgłaszający:

Imię i nazwisko lub nazwa firmy *) Andrzej Dziemdziora

Adres *) .....

Gmina *) Sulejów

Treści wniosków, uwag, zastrzeżeń:

Ja niżej podpisany oświadczam, że nie zgadzam się na żaden z przedstawionych mi na Konsultacjach Społecznych w dniu 15 lutego w Sulejowie, wariantów – korytarzy projektowanej drogi S12. . Jednocześnie, w porozumieniu z sąsiadami załączam wydruk mapki jako Załącznik Nr 1 z propozycją odcinka korytarza drogi S12, oznaczonego linią czarną, którą akceptuję.

Uzasadnienie mojej decyzji:

Dzięki proponowanemu przeze mnie poprowadzeniu korytarza drogi S12 unikniemy podziału dróg wsi Witów, Witów Kolonia, Zalesice, Kolonia Zalesice a także wielu, moim zdaniem, niepotrzebnych wyburzeń. Moja propozycja omija w większości tereny budowlane, co również pozwoli odetchnąć właścicielom działek, którzy otrzymali od gminy pozwolenie na budowę na terenach, przez które Państwo poprowadziliście wstępne projekty. Mój wariant nie zwiększa długości planowanej przez Państwa drogi S12 a także przewiduje odpowiednie promienie, łuki, itp. niezbędne przy projektowaniu, ponieważ jest odbiciem lustrzanym jednej z przedstawionych mi - zielonej wersji korytarza. Nie licząc odszkodowań za wyburzane domy, dodatkowo zaoszczędzicie Państwo pieniądze na mniejszej ilości wiaduktów,

ARCADIS

Dziemdziora Andrzej

113

niezbędnych do wybudowania na skrzyżowaniach z drogami gminnymi, których w mojej propozycji są dwa. Dla przypomnienia, na omawianym odcinku, w Państwa wersjach, jest ich odpowiednio pięć dla zielonego i niebieskiego wariantu lub trzy dla pomarańczowego. Mój korytarz jest czterokrotnie dalej odsunięty od zabytkowego Kościoła św. Małgorzaty i św. Augustyna w Witowie oraz kilkadziesiąt razy dalej od Szkoły Podstawowej, dla której Państwa propozycje idą w jej granicach!! Omija torfowiska (szary obszar), przez które przepływa odnoga rzeczki Strawy (linia niebieska), będąca siedliskiem bobrów, które wraz z sarnami i bocianami wybrały te spokojne okolice na miejsce żeru i odpoczynku. Na opisywanym, podmokłym terenie, można również spotkać gatunki płazów będące pod ścisłą ochroną takie jak: ropucha szara. Mój wariant nie rozdziela cmentarza i parafian od kościoła. Nie grodzi sąsiadów barierami dźwiękochłonnymi. Nie tnie wsi w połowie. Nie koliduje w żaden sposób z obszarami chronionymi Natura 2000. Daje oszczędności finansowe i czasowe oraz nadzieję ludziom, którzy uwierzyli, że mogą w ciszy i spokoju budować na terenie Witowa i Zalesic swoje domy.

W nadziei na pozytywne rozpatrzenie mojej propozycji

z wyrazami szacunku

Witów Kol. 18.02.2011. — Dziewałtowa Andrzej

(miejscowość, data) — (czytelny podpis zgłaszającego)*)

*) dane obowiązkowe

Informacje dodatkowe:

1. *Wniosek, uwagę, zastrzeżenie może złożyć zainteresowana osoba prawna lub fizyczna tylko w formie pisemnej, z wykorzystaniem niniejszego wzoru druku.*
2. *Bezwzględnie obowiązuje podpisanie wypełnionego druku. Wniosek, uwaga, zastrzeżenie złożone na druku bez podpisu nie będą rozpatrywane.*
3. *Wypełniony druk winien być złożony w terminie do 14 dni licząc od dnia przeprowadzonego spotkania informacyjnego w gminie właściwej dla wskazanego adresy zgłaszającego.*
4. *Wypełniony druk należy przesłać:*
   - *pocztą na adres:* ***ARCADIS Sp. z o.o.***
     Biuro Infrastruktury Drogowej w Radomiu,
     Al. J. Grzecznarowskiego 2
     26 – 600 RADOM
   - *faksem na nr :* ***48 363 07 81***
   - *mailem na adres:* *konsultacje.radom@arcadis.pl* *, dołączając skan wypełnionego druku .*

ARCADIS
Infrastruktura · Woda · Środowisko · Budownictwo

Strona 2 z 2

Dziewałtowa Andrzej

Załącznik Nr 1

113

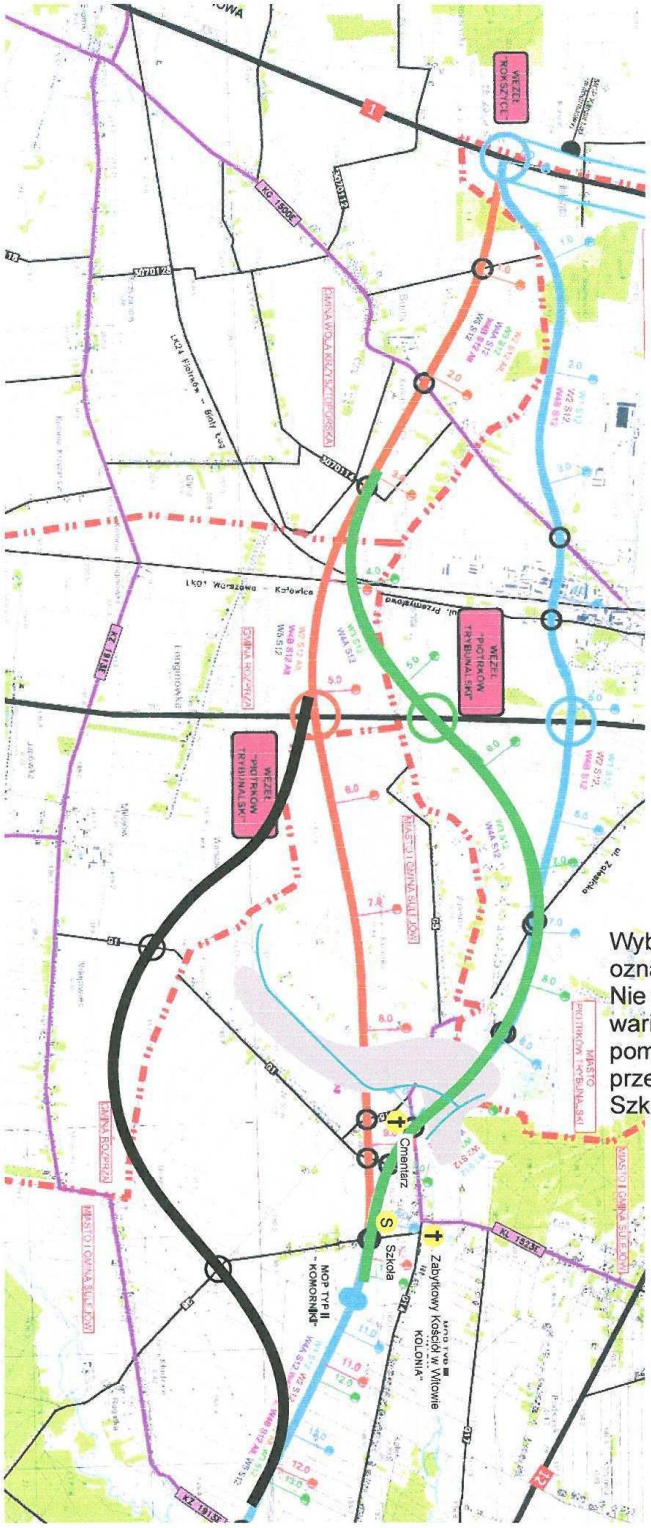

Wybieram wariant odcinka korytarza oznaczony czarną linią.
Nie wyrażam zgody na pozostałe warianty (zielony, niebieski, pomarańczowy) lub ich odcinki przechodzące na wysokości Szkoły Podstawowej w Witowie.

Dziemdziowa Andrzej
data i czytelny podpis

Wojs Ko! 18.02.2011.

ARCADIS Sp. z o.o.
Biuro Infrastruktury Drogowej w Radomiu
WPŁYNĘŁO
dn. 24.02.2011r
L. dz. 87/18

WNIOSKI, UWAGI, ZASTRZEŻENIA 114

dotyczące wariantów przebiegu korytarzy dróg ekspresowych: S12 i S74,
zgłoszone w okresie wstępnych konsultacji społecznych projektu pn:

„Droga ekspresowa S12 na odcinku Piotrków Trybunalski (A1) – Opoczno (gr. woj. łódzkiego i mazowieckiego) oraz droga ekspresowa S74 na odcinku Sulejów (S12) – gr. woj. łódzkiego i świętokrzyskiego"

Zgłaszający:

Imię i nazwisko lub nazwa firmy *) .....Krzysztof Krawczyk.....

Adres *) .....

Gmina *) .....Sulejów.....

Treści wniosków, uwag, zastrzeżeń:

Ja niżej podpisany oświadczam, że nie zgadzam się na żaden z przedstawionych mi na Konsultacjach Społecznych w dniu 15 lutego w Sulejowie, wariantów – korytarzy projektowanej drogi S12. . Jednocześnie, w porozumieniu z sąsiadami załączam wydruk mapki jako Załącznik Nr 1 z propozycją odcinka korytarza drogi S12, oznaczonego linią czarną, którą akceptuję.

Uzasadnienie mojej decyzji:

Dzięki proponowanemu przeze mnie poprowadzeniu korytarza drogi S12 unikniemy podziału dróg wsi Witów, Witów Kolonia, Zalesice, Kolonia Zalesice a także wielu, moim zdaniem, niepotrzebnych wyburzeń. Moja propozycja omija w większości tereny budowlane, co również pozwoli odetchnąć właścicielom działek, którzy otrzymali od gminy pozwolenie na budowę na terenach, przez które Państwo poprowadziliście wstępne projekty. Mój wariant nie zwiększa długości planowanej przez Państwa drogi S12 a także przewiduje odpowiednie promienie, łuki, itp. niezbędne przy projektowaniu, ponieważ jest odbiciem lustrzanym jednej z przedstawionych mi - zielonej wersji korytarza. Nie licząc odszkodowań za wyburzane domy, dodatkowo zaoszczędzicie Państwo pieniądze na mniejszej ilości wiaduktów,

ARCADIS
Infrastruktura · Woda · Środowisko · Budownictwo

Krawczyk Krzysztof

Strona 1 z 2

114

niezbędnych do wybudowania na skrzyżowaniach z drogami gminnymi, których w mojej propozycji są dwa. Dla przypomnienia, na omawianym odcinku, w Państwa wersjach, jest ich odpowiednio pięć dla zielonego i niebieskiego wariantu lub trzy dla pomarańczowego. Mój korytarz jest czterokrotnie dalej odsunięty od zabytkowego Kościoła św. Małgorzaty i św. Augustyna w Witowie oraz kilkadziesiąt razy dalej od Szkoły Podstawowej, dla której Państwa propozycje idą w jej granicach!! Omija torfowiska (szary obszar), przez które przepływa odnoga rzeczki Strawy (linia niebieska), będąca siedliskiem bobrów, które wraz z sarnami i bocianami wybrały te spokojne okolice na miejsce żeru i odpoczynku. Na opisywanym, podmokłym terenie, można również spotkać gatunki płazów będące pod ścisłą ochroną takie jak: ropucha szara. Mój wariant nie rozdziela cmentarza i parafian od kościoła. Nie grodzi sąsiadów barierami dźwiękochłonnymi. Nie tnie wsi w połowie. Nie koliduje w żaden sposób z obszarami chronionymi Natura 2000. Daje oszczędności finansowe i czasowe oraz nadzieję ludziom, którzy uwierzyli, że mogą w ciszy i spokoju budować na terenie Witowa i Zalesic swoje domy.

W nadziei na pozytywne rozpatrzenie mojej propozycji

z wyrazami szacunku

(miejscowość, data)

(czytelny podpis zgłaszającego)*)

*) dane obowiązkowe

Informacje dodatkowe:

1. *Wniosek, uwagę, zastrzeżenie może złożyć zainteresowana osoba prawna lub fizyczna tylko w formie pisemnej, z wykorzystaniem niniejszego wzoru druku.*
2. *Bezwzględnie obowiązuje podpisanie wypełnionego druku. Wniosek, uwaga, zastrzeżenie złożone na druku bez podpisu nie będą rozpatrywane.*
3. *Wypełniony druk winien być złożony w terminie do 14 dni licząc od dnia przeprowadzonego spotkania informacyjnego w gminie właściwej dla wskazanego adresy zgłaszającego.*
4. *Wypełniony druk należy przesłać:*
   - *pocztą na adres:* ***ARCADIS Sp. z o.o.***
     Biuro Infrastruktury Drogowej w Radomiu,
     Al. J. Grzecznarowskiego 2
     26 – 600 RADOM
   - *faksem na nr :* ***48 363 07 81***
   - *mailem na adres:* konsultacje.radom@arcadis.pl , *dołączając skan wypełnionego druku .*

ARCADIS

Strona 2 z 2

Załącznik Nr 1

114

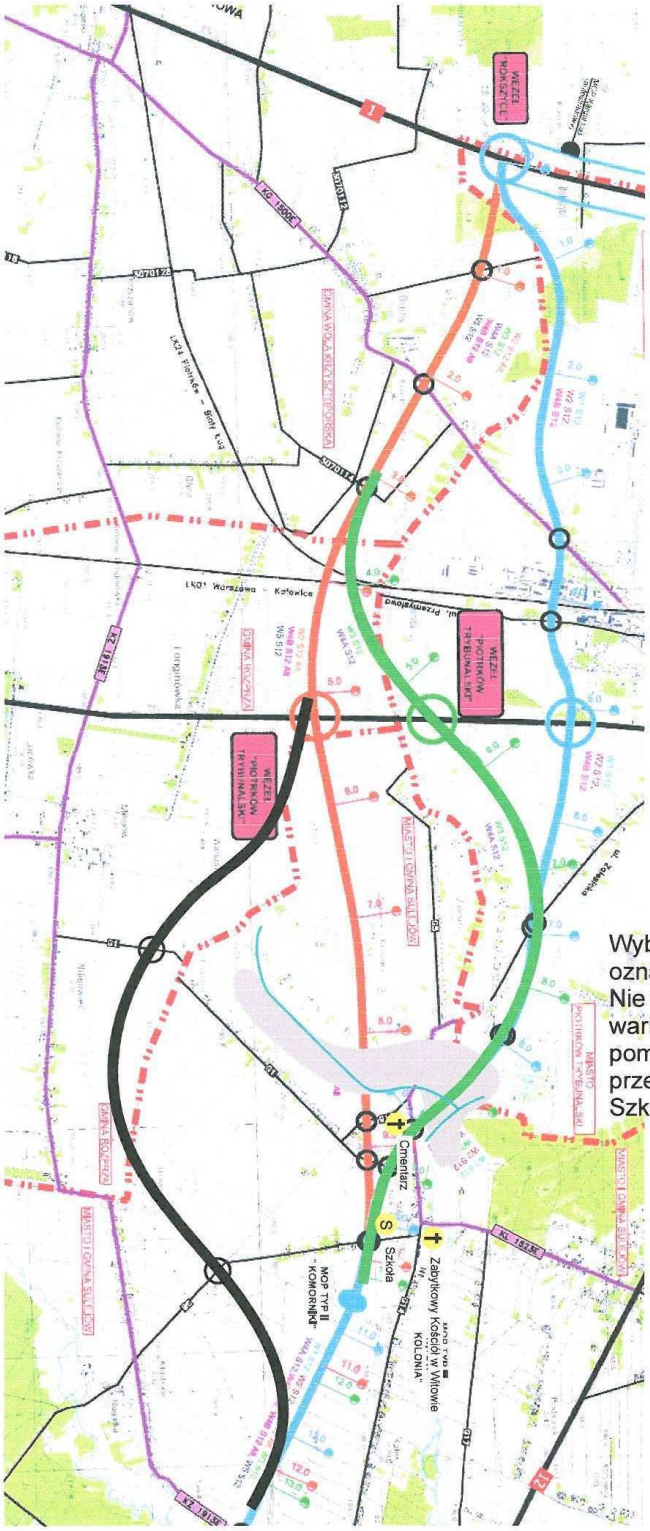
WĘZEŁ "PIOTRKÓW TRYBUNALSKI"
WĘZEŁ "PIOTRKÓW TRYBUNALSKI"
WĘZEŁ "PIOTRKÓW TRYBUNALSKI"
Cmentarz
Szkoła
Zabytkowy Kościół w Witowie
KOLONIA
MOP TYP II "KOMORNIKI"
GMINA WOLA KROGULSKA
GMINA ROZPRZA
MIASTO I GMINA SULEJÓW
MIASTO I GMINA SULEJÓW
GMINA ROZPRZA
MIASTO I GMINA SULEJÓW
MIASTO I GMINA SULEJÓW
MIASTO PIOTRKÓW TRYBUNALSKI
MIASTO I GMINA SULEJÓW
MIASTO I GMINA SULEJÓW
MIASTO I GMINA SULEJÓW

ARCADIS Sp. z o.o.
Biuro Infrastruktury Drogowej w Radomiu
WPŁYNĘŁO
dn. 24.02.2011r
L. dz. 87/19

WNIOSKI, UWAGI, ZASTRZEŻENIA 115

dotyczące wariantów przebiegu korytarzy dróg ekspresowych: S12 i S74,
zgłoszone w okresie wstępnych konsultacji społecznych projektu pn:

„Droga ekspresowa S12 na odcinku Piotrków Trybunalski (A1) – Opoczno (gr. woj. łódzkiego i mazowieckiego) oraz droga ekspresowa S74 na odcinku Sulejów (S12) – gr. woj. łódzkiego i świętokrzyskiego"

Zgłaszający:

Imię i nazwisko lub nazwa firmy *) Krawonni Daj

Adres *) .....

Gmina *) Sulejów

Treści wniosków, uwag, zastrzeżeń:

Ja niżej podpisany oświadczam, że nie zgadzam się na żaden z przedstawionych mi na Konsultacjach Społecznych w dniu 15 lutego w Sulejowie, wariantów – korytarzy projektowanej drogi S12. . Jednocześnie, w porozumieniu z sąsiadami załączam wydruk mapki jako Załącznik Nr 1 z propozycją odcinka korytarza drogi S12, oznaczonego linią czarną, którą akceptuję.

Uzasadnienie mojej decyzji:

Dzięki proponowanemu przeze mnie poprowadzeniu korytarza drogi S12 unikniemy podziału dróg wsi Witów, Witów Kolonia, Zalesice, Kolonia Zalesice a także wielu, moim zdaniem, niepotrzebnych wyburzeń. Moja propozycja omija w większości tereny budowlane, co również pozwoli odetchnąć właścicielom działek, którzy otrzymali od gminy pozwolenie na budowę na terenach, przez które Państwo poprowadziliście wstępne projekty. Mój wariant nie zwiększa długości planowanej przez Państwa drogi S12 a także przewiduje odpowiednie promienie, łuki, itp. niezbędne przy projektowaniu, ponieważ jest odbiciem lustrzanym jednej z przedstawionych mi - zielonej wersji korytarza. Nie licząc odszkodowań za wyburzane domy, dodatkowo zaoszczędzicie Państwo pieniądze na mniejszej ilości wiaduktów,

115

niezbędnych do wybudowania na skrzyżowaniach z drogami gminnymi, których w mojej propozycji są dwa. Dla przypomnienia, na omawianym odcinku, w Państwa wersjach, jest ich odpowiednio pięć dla zielonego i niebieskiego wariantu lub trzy dla pomarańczowego. Mój korytarz jest czterokrotnie dalej odsunięty od zabytkowego Kościoła św. Małgorzaty i św. Augustyna w Witowie oraz kilkadziesiąt razy dalej od Szkoły Podstawowej, dla której Państwa propozycje idą w jej granicach!! Omija torfowiska (szary obszar), przez które przepływa odnoga rzeczki Strawy (linia niebieska), będąca siedliskiem bobrów, które wraz z sarnami i bocianami wybrały te spokojne okolice na miejsce żeru i odpoczynku. Na opisywanym, podmokłym terenie, można również spotkać gatunki płazów będące pod ścisłą ochroną takie jak: ropucha szara. Mój wariant nie rozdziela cmentarza i parafian od kościoła. Nie grodzi sąsiadów barierami dźwiękochłonnymi. Nie tnie wsi w połowie. Nie koliduje w żaden sposób z obszarami chronionymi Natura 2000. Daje oszczędności finansowe i czasowe oraz nadzieję ludziom, którzy uwierzyli, że mogą w ciszy i spokoju budować na terenie Witowa i Zalesic swoje domy.

W nadziei na pozytywne rozpatrzenie mojej propozycji

z wyrazami szacunku

22.02.2011 r.
(miejscowość, data)

Daja Iwanowa
(czytelny podpis zgłaszającego))*

*) dane obowiązkowe

Informacje dodatkowe:

1. *Wniosek, uwagę, zastrzeżenie może złożyć zainteresowana osoba prawna lub fizyczna tylko w formie pisemnej, z wykorzystaniem niniejszego wzoru druku.*
2. *Bezwzględnie obowiązuje podpisanie wypełnionego druku. Wniosek, uwaga, zastrzeżenie złożone na druku bez podpisu nie będą rozpatrywane.*
3. *Wypełniony druk winien być złożony w terminie do 14 dni licząc od dnia przeprowadzonego spotkania informacyjnego w gminie właściwej dla wskazanego adresy zgłaszającego.*
4. *Wypełniony druk należy przesłać:*
   - *pocztą na adres:* ***ARCADIS Sp. z o.o.***
     Biuro Infrastruktury Drogowej w Radomiu,
     Al. J. Grzecznarowskiego 2
     26 – 600 RADOM
   - *faksem na nr :* ***48 363 07 81***
   - *mailem na adres:* konsultacje.radom@arcadis.pl , *dołączając skan wypełnionego druku .*

Załącznik Nr 1

115

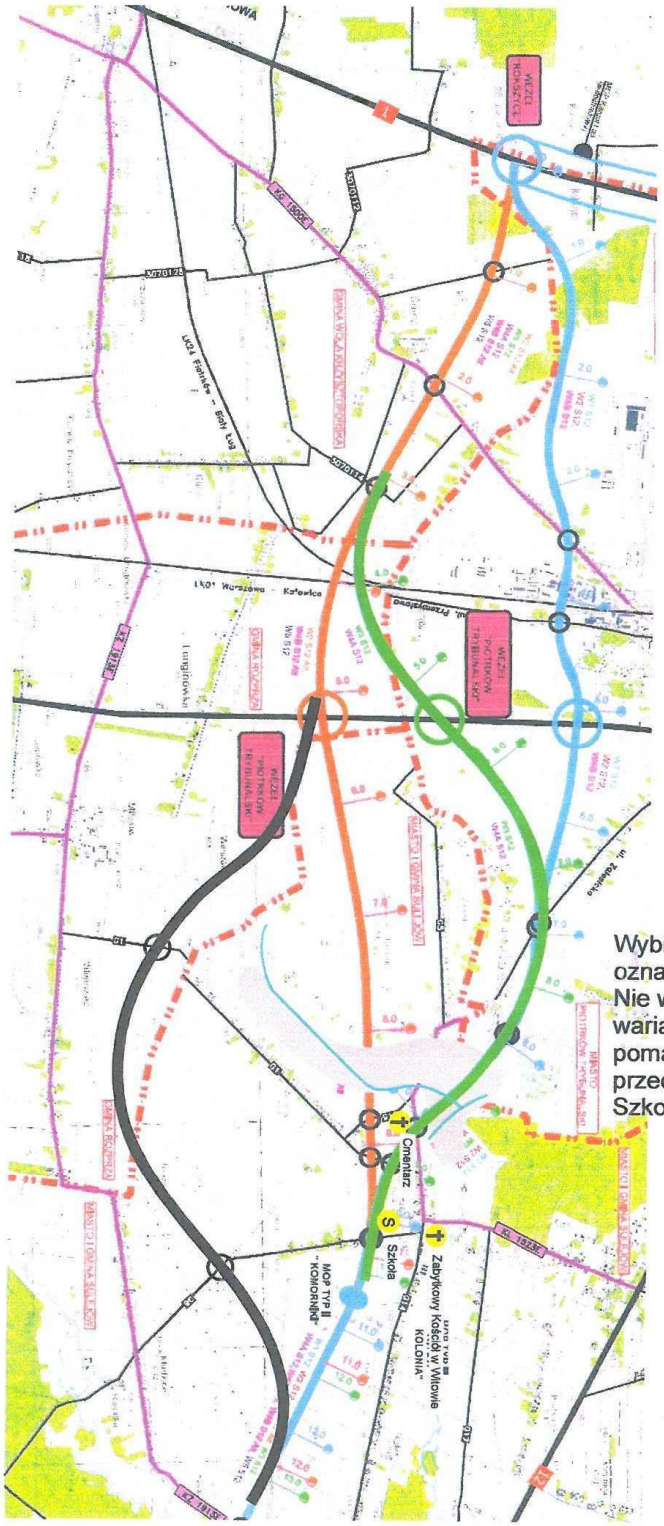

Wybieram wariant odcinka korytarza oznaczony czarną linią.
Nie wyrażam zgody na pozostałe warianty (zielony, niebieski, pomarańczowy) lub ich odcinki przechodzące na wysokości Szkoły Podstawowej w Witowie.

22.02.2011 [signature]
data i czytelny podpis

ARCADIS Sp. z o.o.
Biuro Infrastruktury Drogowej w Radomiu
WPŁYNĘŁO
dn. 24.02.2011r
L. dz. 37/20

21

116

WNIOSKI, UWAGI, ZASTRZEŻENIA

dotyczące wariantów przebiegu korytarzy dróg ekspresowych: S12 i S74, zgłoszone w okresie wstępnych konsultacji społecznych projektu pn:

„Droga ekspresowa S12 na odcinku Piotrków Trybunalski (A1) – Opoczno (gr. woj. łódzkiego i mazowieckiego) oraz droga ekspresowa S74 na odcinku Sulejów (S12) – gr. woj. łódzkiego i świętokrzyskiego"

Zgłaszający:

Imię i nazwisko lub nazwa firmy *) ..... Anna Fogiel .....

Adres *) .....

Gmina *) ..... Sulejów .....

Treści wniosków, uwag, zastrzeżeń:

Ja niżej podpisany oświadczam, że nie zgadzam się na żaden z przedstawionych mi na Konsultacjach Społecznych w dniu 15 lutego w Sulejowie, wariantów – korytarzy projektowanej drogi S12. . Jednocześnie, w porozumieniu z sąsiadami załączam wydruk mapki jako Załącznik Nr 1 z propozycją odcinka korytarza drogi S12, oznaczonego linią czarną, którą akceptuję.

Uzasadnienie mojej decyzji:

Dzięki proponowanemu przeze mnie poprowadzeniu korytarza drogi S12 unikniemy podziału dróg wsi Witów, Witów Kolonia, Zalesice, Kolonia Zalesice a także wielu, moim zdaniem, niepotrzebnych wyburzeń. Moja propozycja omija w większości tereny budowlane, co również pozwoli odetchnąć właścicielom działek, którzy otrzymali od gminy pozwolenie na budowę na terenach, przez które Państwo poprowadziliście wstępne projekty. Mój wariant nie zwiększa długości planowanej przez Państwa drogi S12 a także przewiduje odpowiednie promienie, łuki, itp. niezbędne przy projektowaniu, ponieważ jest odbiciem lustrzanym jednej z przedstawionych mi - zielonej wersji korytarza. Nie licząc odszkodowań za wyburzane domy, dodatkowo zaoszczędzicie Państwo pieniądze na mniejszej ilości wiaduktów,

116

niezbędnych do wybudowania na skrzyżowaniach z drogami gminnymi, których w mojej propozycji są dwa. Dla przypomnienia, na omawianym odcinku, w Państwa wersjach, jest ich odpowiednio pięć dla zielonego i niebieskiego wariantu lub trzy dla pomarańczowego. Mój korytarz jest czterokrotnie dalej odsunięty od zabytkowego Kościoła św. Małgorzaty i św. Augustyna w Witowie oraz kilkadziesiąt razy dalej od Szkoły Podstawowej, dla której Państwa propozycje idą w jej granicach!! Omija torfowiska (szary obszar), przez które przepływa odnoga rzeczki Strawy (linia niebieska), będąca siedliskiem bobrów, które wraz z sarnami i bocianami wybrały te spokojne okolice na miejsce żeru i odpoczynku. Na opisywanym, podmokłym terenie, można również spotkać gatunki płazów będące pod ścisłą ochroną takie jak: ropucha szara. Mój wariant nie rozdziela cmentarza i parafian od kościoła. Nie grodzi sąsiadów barierami dźwiękochłonnymi. Nie tnie wsi w połowie. Nie koliduje w żaden sposób z obszarami chronionymi Natura 2000. Daje oszczędności finansowe i czasowe oraz nadzieję ludziom, którzy uwierzyli, że mogą w ciszy i spokoju budować na terenie Witowa i Zalesic swoje domy.

W nadziei na pozytywne rozpatrzenie mojej propozycji

z wyrazami szacunku

Witów Kol 44 19.02.2011r.
(miejscowość, data)

Fogiel Anna
(czytelny podpis zgłaszającego))*

**) dane obowiązkowe*

Informacje dodatkowe:

1. *Wniosek, uwagę, zastrzeżenie może złożyć zainteresowana osoba prawna lub fizyczna tylko w formie pisemnej, z wykorzystaniem niniejszego wzoru druku.*
2. *Bezwzględnie obowiązuje podpisanie wypełnionego druku. Wniosek, uwaga, zastrzeżenie złożone na druku bez podpisu nie będą rozpatrywane.*
3. *Wypełniony druk winien być złożony w terminie do 14 dni licząc od dnia przeprowadzonego spotkania informacyjnego w gminie właściwej dla wskazanego adresy zgłaszającego.*
4. *Wypełniony druk należy przesłać:*
   - *pocztą na adres:* ***ARCADIS Sp. z o.o.***
     Biuro Infrastruktury Drogowej w Radomiu,
     Al. J. Grzecznarowskiego 2
     26 – 600 RADOM
   - *faksem na nr :* ***48 363 07 81***
   - *mailem na adres:* konsultacje.radom@arcadis.pl , *dołączając skan wypełnionego druku*

Załącznik Nr 1

116

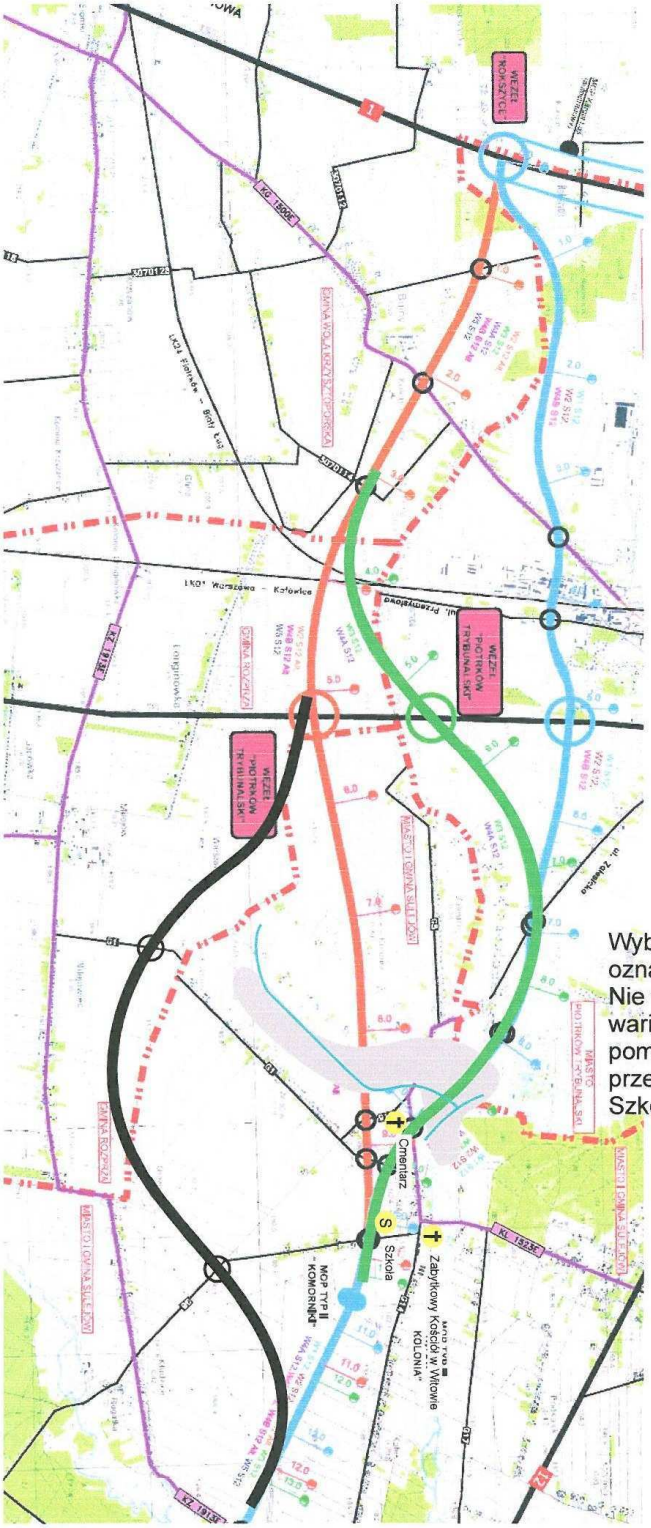

Wybieram wariant odcinka korytarza oznaczony czarną linią.
Nie wyrażam zgody na pozostałe warianty (zielony, niebieski, pomarańczowy) lub ich odcinki przechodzące na wysokości Szkoły Podstawowej w Witowie.

19.02.2011 r. Fogiel Anna

data i czytelny podpis

ARCADIS Sp. z o.o.
Biuro Infrastruktury Drogowej w Radomiu
WPŁYNĘŁO
dn. 24.02.2011 r.
L. dz. 87/21

WNIOSKI, UWAGI, ZASTRZEŻENIA 117

dotyczące wariantów przebiegu korytarzy dróg ekspresowych: S12 i S74,
zgłoszone w okresie wstępnych konsultacji społecznych projektu pn:

„Droga ekspresowa S12 na odcinku Piotrków Trybunalski (A1) – Opoczno (gr. woj. łódzkiego i mazowieckiego) oraz droga ekspresowa S74 na odcinku Sulejów (S12) – gr. woj. łódzkiego i świętokrzyskiego"

Zgłaszający:

Imię i nazwisko lub nazwa firmy *) Wiesława Witka

Adres *)

Gmina *) Sulejów

Treści wniosków, uwag, zastrzeżeń:

Ja niżej podpisany oświadczam, że nie zgadzam się na żaden z przedstawionych mi na Konsultacjach Społecznych w dniu 15 lutego w Sulejowie, wariantów – korytarzy projektowanej drogi S12. . Jednocześnie, w porozumieniu z sąsiadami załączam wydruk mapki jako Załącznik Nr 1 z propozycją odcinka korytarza drogi S12, oznaczonego linią czarną, którą akceptuję.

Uzasadnienie mojej decyzji:

Dzięki proponowanemu przeze mnie poprowadzeniu korytarza drogi S12 unikniemy podziału dróg wsi Witów, Witów Kolonia, Zalesice, Kolonia Zalesice a także wielu, moim zdaniem, niepotrzebnych wyburzeń. Moja propozycja omija w większości tereny budowlane, co również pozwoli odetchnąć właścicielom działek, którzy otrzymali od gminy pozwolenie na budowę na terenach, przez które Państwo poprowadziliście wstępne projekty. Mój wariant nie zwiększa długości planowanej przez Państwa drogi S12 a także przewiduje odpowiednie promienie, łuki, itp. niezbędne przy projektowaniu, ponieważ jest odbiciem lustrzanym jednej z przedstawionych mi - zielonej wersji korytarza. Nie licząc odszkodowań za wyburzane domy, dodatkowo zaoszczędzicie Państwo pieniądze na mniejszej ilości wiaduktów,

117

niezbędnych do wybudowania na skrzyżowaniach z drogami gminnymi, których w mojej propozycji są dwa. Dla przypomnienia, na omawianym odcinku, w Państwa wersjach, jest ich odpowiednio pięć dla zielonego i niebieskiego wariantu lub trzy dla pomarańczowego. Mój korytarz jest czterokrotnie dalej odsunięty od zabytkowego Kościoła św. Małgorzaty i św. Augustyna w Witowie oraz kilkadziesiąt razy dalej od Szkoły Podstawowej, dla której Państwa propozycje idą w jej granicach!! Omija torfowiska (szary obszar), przez które przepływa odnoga rzeczki Strawy (linia niebieska), będąca siedliskiem bobrów, które wraz z sarnami i bocianami wybrały te spokojne okolice na miejsce żeru i odpoczynku. Na opisywanym, podmokłym terenie, można również spotkać gatunki płazów będące pod ścisłą ochroną takie jak: ropucha szara. Mój wariant nie rozdziela cmentarza i parafian od kościoła. Nie grodzi sąsiadów barierami dźwiękochłonnymi. Nie tnie wsi w połowie. Nie koliduje w żaden sposób z obszarami chronionymi Natura 2000. Daje oszczędności finansowe i czasowe oraz nadzieję ludziom, którzy uwierzyli, że mogą w ciszy i spokoju budować na terenie Witowa i Zalesic swoje domy.

W nadziei na pozytywne rozpatrzenie mojej propozycji

z wyrazami szacunku

Witów Kolonia 21.02.2011r.
(miejscowość, data)

Wiesława Wiśka
(czytelny podpis zgłaszającego))*

**) dane obowiązkowe*

Informacje dodatkowe:

1. *Wniosek, uwagę, zastrzeżenie może złożyć zainteresowana osoba prawna lub fizyczna tylko w formie pisemnej, z wykorzystaniem niniejszego wzoru druku.*
2. *Bezwzględnie obowiązuje podpisanie wypełnionego druku. Wniosek, uwaga, zastrzeżenie złożone na druku bez podpisu nie będą rozpatrywane.*
3. *Wypełniony druk winien być złożony w terminie do 14 dni licząc od dnia przeprowadzonego spotkania informacyjnego w gminie właściwej dla wskazanego adresy zgłaszającego.*
4. *Wypełniony druk należy przesłać:*
   - *pocztą na adres:* ***ARCADIS Sp. z o.o.***
     Biuro Infrastruktury Drogowej w Radomiu,
     Al. J. Grzecznarowskiego 2
     26 – 600 RADOM
   - *faksem na nr :* ***48 363 07 81***
   - *mailem na adres:* konsultacje.radom@arcadis.pl , *dołączając skan wypełnionego druku*

117

Załącznik Nr 1

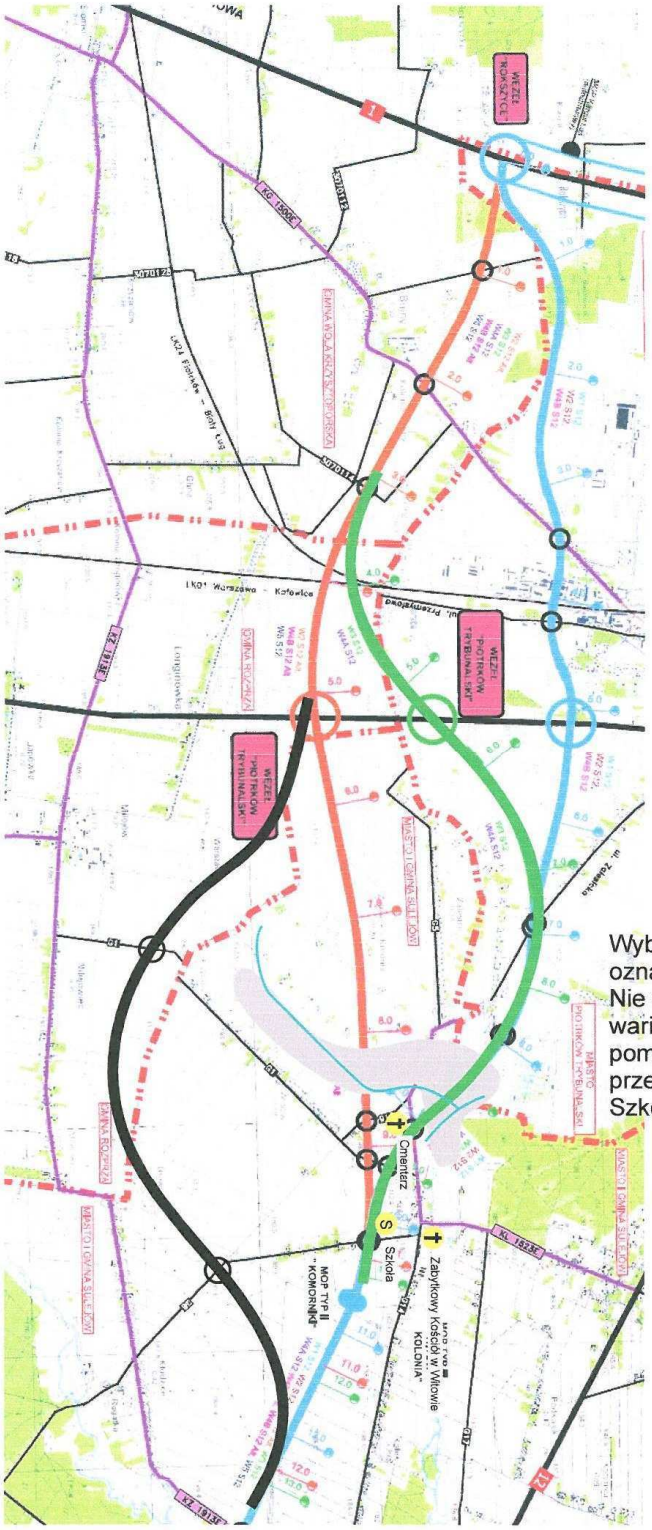

Wybieram wariant odcinka korytarza oznaczony czarną linią.
Nie wyrażam zgody na pozostałe warianty (zielony, niebieski, pomarańczowy) lub ich odcinki przechodzące na wysokości Szkoły Podstawowej w Witowie.

21.02.2011 r. Wiesława Wiśka
data i czytelny podpis

ARCADIS Sp. z o.o.
Biuro Infrastruktury Drogowej w Radomiu
WPŁYNĘŁO
dn. 24.02.2011r
L. dz. 87/22

WNIOSKI, UWAGI, ZASTRZEŻENIA 118

dotyczące wariantów przebiegu korytarzy dróg ekspresowych: S12 i S74,
zgłoszone w okresie wstępnych konsultacji społecznych projektu pn:

„Droga ekspresowa S12 na odcinku Piotrków Trybunalski (A1) – Opoczno (gr. woj. łódzkiego i mazowieckiego) oraz droga ekspresowa S74 na odcinku Sulejów (S12) – gr. woj. łódzkiego i świętokrzyskiego"

Zgłaszający:

Imię i nazwisko lub nazwa firmy *) ..... Jarosław Dajca .....

Adres *) .....

Gmina *) ..... Sulejów .....

Treści wniosków, uwag, zastrzeżeń:

Ja niżej podpisany oświadczam, że nie zgadzam się na żaden z przedstawionych mi na Konsultacjach Społecznych w dniu 15 lutego 2011 roku w Sulejowie, wariantów – korytarzy projektowanej drogi S12. . Jednocześnie, w porozumieniu z sąsiadami załączam wydruk mapki jako Załącznik Nr 1 z propozycją odcinka korytarza drogi S12, oznaczonego linią czarną, którą akceptuję.

Uzasadnienie mojej decyzji:

Dzięki proponowanemu przeze mnie poprowadzeniu korytarza drogi S12 unikniemy podziału dróg wsi Witów, Witów Kolonia, Zalesice, Kolonia Zalesice a także wielu, moim zdaniem, niepotrzebnych wyburzeń. Moja propozycja omija w większości tereny budowlane, co również pozwoli odetchnąć właścicielom działek, którzy otrzymali od gminy pozwolenie na budowę na terenach, przez które Państwo poprowadziliście wstępne projekty. Mój wariant nie zwiększa długości planowanej przez Państwa drogi S12 a także przewiduje odpowiednie promienie, łuki, itp. niezbędne przy projektowaniu, ponieważ jest odbiciem lustrzanym jednej z przedstawionych mi - zielonej wersji korytarza. Nie licząc odszkodowań za wyburzane domy, dodatkowo zaoszczędzicie Państwo pieniądze na mniejszej ilości wiaduktów,

118

niezbędnych do wybudowania na skrzyżowaniach z drogami gminnymi, których w mojej propozycji są dwa. Dla przypomnienia, na omawianym odcinku, w Państwa wersjach, jest ich odpowiednio pięć dla zielonego i niebieskiego wariantu lub trzy dla pomarańczowego. Mój korytarz jest czterokrotnie dalej odsunięty od zabytkowego Kościoła św. Małgorzaty i św. Augustyna w Witowie oraz kilkadziesiąt razy dalej od Szkoły Podstawowej, dla której Państwa propozycje idą w jej granicach!! Omija torfowiska (szary obszar), przez które przepływa odnoga rzeczki Strawy (linia niebieska), będąca siedliskiem bobrów, które wraz z sarnami i bocianami wybrały te spokojne okolice na miejsce żeru i odpoczynku. Na opisywanym, podmokłym terenie, można również spotkać gatunki płazów będące pod ścisłą ochroną takie jak: ropucha szara. Mój wariant nie rozdziela cmentarza i parafian od kościoła. Nie grodzi sąsiadów barierami dźwiękochłonnymi. Nie tnie wsi w połowie. Nie koliduje w żaden sposób z obszarami chronionymi Natura 2000. Daje oszczędności finansowe i czasowe oraz nadzieję ludziom, którzy uwierzyli, że mogą w ciszy i spokoju budować na terenie Witowa i Zalesic swoje domy.

W nadziei na pozytywne rozpatrzenie mojej propozycji

z wyrazami szacunku

Witów Kolonia 19.02.2011 r.
(miejscowość, data)

Jarosław Dajca
(czytelny podpis zgłaszającego))*

*) *dane obowiązkowe*

Informacje dodatkowe:

1. *Wniosek, uwagę, zastrzeżenie może złożyć zainteresowana osoba prawna lub fizyczna tylko w formie pisemnej, z wykorzystaniem niniejszego wzoru druku.*
2. *Bezwzględnie obowiązuje podpisanie wypełnionego druku. Wniosek, uwaga, zastrzeżenie złożone na druku bez podpisu nie będą rozpatrywane.*
3. *Wypełniony druk winien być złożony w terminie do 14 dni licząc od dnia przeprowadzonego spotkania informacyjnego w gminie właściwej dla wskazanego adresy zgłaszającego.*
4. *Wypełniony druk należy przesłać:*
   - *pocztą na adres:* ***ARCADIS Sp. z o.o.***
     Biuro Infrastruktury Drogowej w Radomiu,
     Al. J. Grzecznarowskiego 2
     26 – 600 RADOM
   - *faksem na nr :* ***48 363 07 81***
   - *mailem na adres:* konsultacje.radom@arcadis.pl , *dołączając skan wypełnionego druku*

Załącznik Nr 1

118

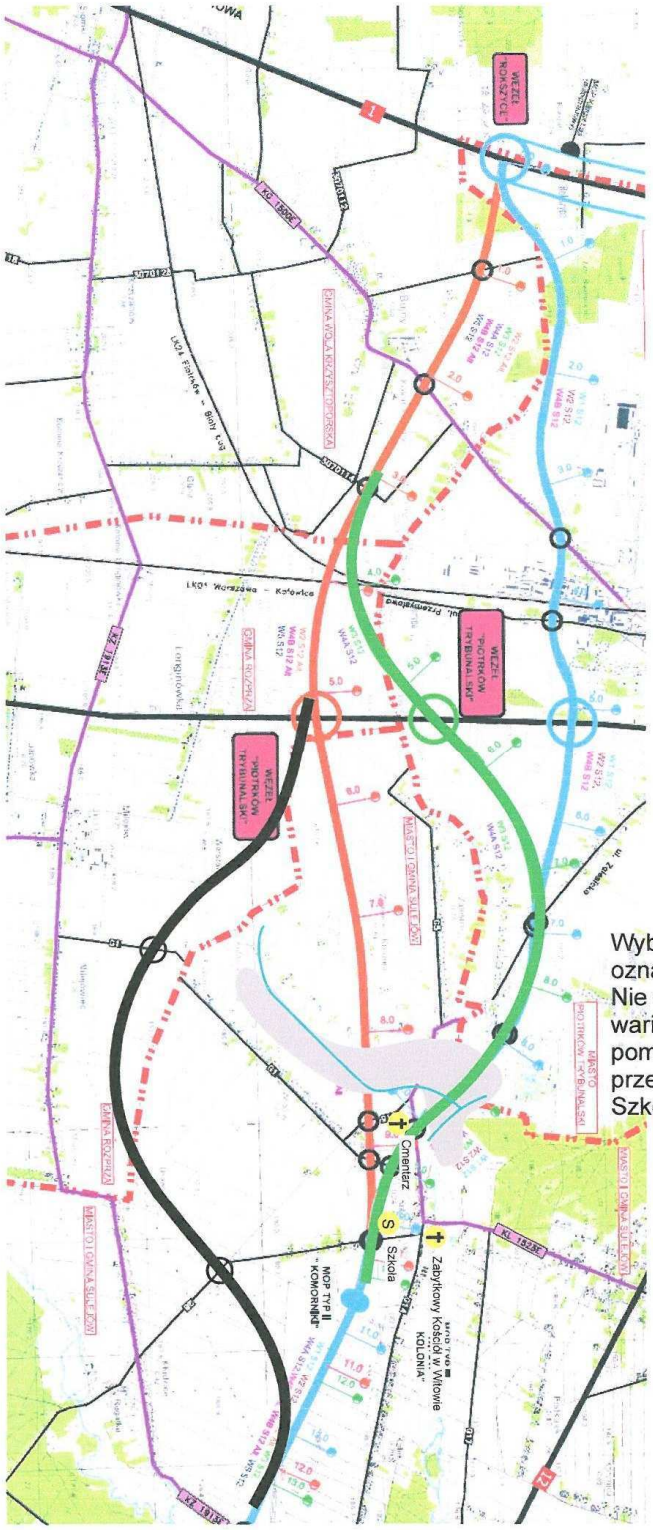

Wybieram wariant odcinka korytarza oznaczony czarną linią.
Nie wyrażam zgody na pozostałe warianty (zielony, niebieski, pomarańczowy) lub ich odcinki przechodzące na wysokości Szkoły Podstawowej w Witowie.

19.02.2011 r. Jarosław Dyja
data i czytelny podpis

ARCADIS Sp. z o.o.
Biuro Infrastruktury Drogowej w Radomiu
WPŁYNĘŁO
dn. 24.02.2011r
L. dz. 87/23

WNIOSKI, UWAGI, ZASTRZEŻENIA **119**

dotyczące wariantów przebiegu korytarzy dróg ekspresowych: S12 i S74,
zgłoszone w okresie wstępnych konsultacji społecznych projektu pn:

„Droga ekspresowa S12 na odcinku Piotrków Trybunalski (A1) – Opoczno (gr. woj. łódzkiego i mazowieckiego) oraz droga ekspresowa S74 na odcinku Sulejów (S12) – gr. woj. łódzkiego i świętokrzyskiego"

Zgłaszający:

Imię i nazwisko lub nazwa firmy *) Lech Jaworski, Jolanta Jaworska

Adres *)

Gmina *) gm. Sulejów

Treści wniosków, uwag, zastrzeżeń:

Ja niżej podpisany oświadczam, że nie zgadzam się na żaden z przedstawionych mi na Konsultacjach Społecznych w dniu 15 lutego w Sulejowie, wariantów – korytarzy projektowanej drogi S12. . Jednocześnie, w porozumieniu z sąsiadami załączam wydruk mapki jako Załącznik Nr 1 z propozycją odcinka korytarza drogi S12, oznaczonego linią czarną, którą akceptuję.

Uzasadnienie mojej decyzji:

Dzięki proponowanemu przeze mnie poprowadzeniu korytarza drogi S12 unikniemy podziału dróg wsi Witów, Witów Kolonia, Zalesice, Kolonia Zalesice a także wielu, moim zdaniem, niepotrzebnych wyburzeń. Moja propozycja omija w większości tereny budowlane, co również pozwoli odetchnąć właścicielom działek, którzy otrzymali od gminy pozwolenie na budowę na terenach, przez które Państwo poprowadziliście wstępne projekty. Mój wariant nie zwiększa długości planowanej przez Państwa drogi S12 a także przewiduje odpowiednie promienie, łuki, itp. niezbędne przy projektowaniu, ponieważ jest odbiciem lustrzanym jednej z przedstawionych mi - zielonej wersji korytarza. Nie licząc odszkodowań za wyburzane domy, dodatkowo zaoszczędzicie Państwo pieniądze na mniejszej ilości wiaduktów,

119

niezbędnych do wybudowania na skrzyżowaniach z drogami gminnymi, których w mojej propozycji są dwa. Dla przypomnienia, na omawianym odcinku, w Państwa wersjach, jest ich odpowiednio pięć dla zielonego i niebieskiego wariantu lub trzy dla pomarańczowego. Mój korytarz jest czterokrotnie dalej odsunięty od zabytkowego Kościoła św. Małgorzaty i św. Augustyna w Witowie oraz kilkadziesiąt razy dalej od Szkoły Podstawowej, dla której Państwa propozycje idą w jej granicach!! Omija torfowiska (szary obszar), przez które przepływa odnoga rzeczki Strawy (linia niebieska), będąca siedliskiem bobrów, które wraz z sarnami i bocianami wybrały te spokojne okolice na miejsce żeru i odpoczynku. Na opisywanym, podmokłym terenie, można również spotkać gatunki płazów będące pod ścisłą ochroną takie jak: ropucha szara. Mój wariant nie rozdziela cmentarza i parafian od kościoła. Nie grodzi sąsiadów barierami dźwiękochłonnymi. Nie tnie wsi w połowie. Nie koliduje w żaden sposób z obszarami chronionymi Natura 2000. Daje oszczędności finansowe i czasowe oraz nadzieję ludziom, którzy uwierzyli, że mogą w ciszy i spokoju budować na terenie Witowa i Zalesic swoje domy.

W nadziei na pozytywne rozpatrzenie mojej propozycji

z wyrazami szacunku

Witów Radomia 16.02.2011r.
(miejscowość, data)

Jaworski Lech
(czytelny podpis zgłaszającego))*

*) *dane obowiązkowe*

Informacje dodatkowe:

1. *Wniosek, uwagę, zastrzeżenie może złożyć zainteresowana osoba prawna lub fizyczna tylko w formie pisemnej, z wykorzystaniem niniejszego wzoru druku.*
2. *Bezwzględnie obowiązuje podpisanie wypełnionego druku. Wniosek, uwaga, zastrzeżenie złożone na druku bez podpisu nie będą rozpatrywane.*
3. *Wypełniony druk winien być złożony w terminie do 14 dni licząc od dnia przeprowadzonego spotkania informacyjnego w gminie właściwej dla wskazanego adresy zgłaszającego.*
4. *Wypełniony druk należy przesłać:*
   - *pocztą na adres:* ***ARCADIS Sp. z o.o.***
     Biuro Infrastruktury Drogowej w Radomiu,
     Al. J. Grzecznarowskiego 2
     26 – 600 RADOM
   - *faksem na nr :* ***48 363 07 81***
   - *mailem na adres:* konsultacje.radom@arcadis.pl , *dołączając skan wypełnionego druku*

Załącznik Nr 1

119

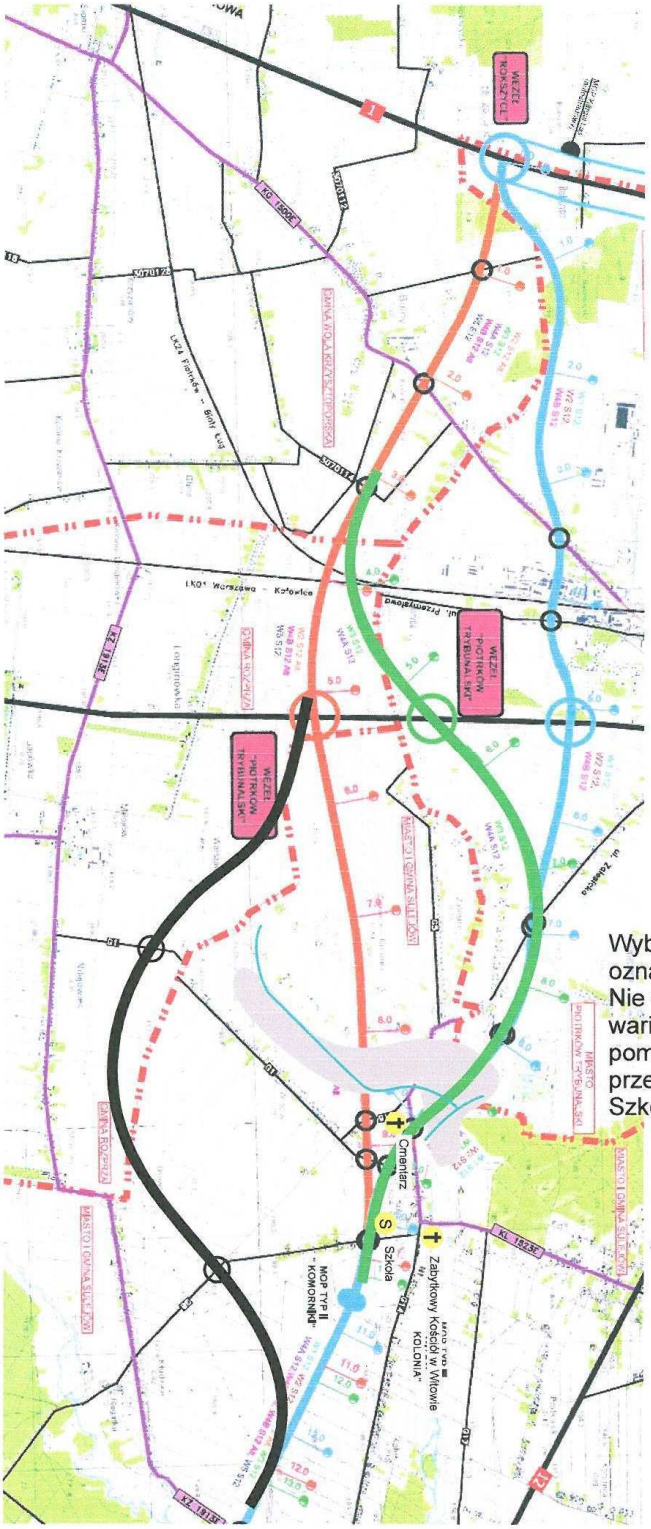

Wybieram wariant odcinka korytarza oznaczony czarną linią.
Nie wyrażam zgody na pozostałe warianty (zielony, niebieski, pomarańczowy) lub ich odcinki przechodzące na wysokości Szkoły Podstawowej w Witowie.

16.02.2011r. Jaworski Lech
data i czytelny podpis
Jolanta Jaworska

ARCADIS Sp. z o.o.
Biuro Infrastruktury Drogowej w Radomiu
WPŁYNĘŁO
dn. 24.02.2014 r.
L. dz. 87/24

WNIOSKI, UWAGI, ZASTRZEŻENIA **120**

dotyczące wariantów przebiegu korytarzy dróg ekspresowych: S12 i S74,
zgłoszone w okresie wstępnych konsultacji społecznych projektu pn:

„Droga ekspresowa S12 na odcinku Piotrków Trybunalski (A1) – Opoczno (gr. woj. łódzkiego i mazowieckiego) oraz droga ekspresowa S74 na odcinku Sulejów (S12) – gr. woj. łódzkiego i świętokrzyskiego"

Zgłaszający:

Imię i nazwisko lub nazwa firmy *) Stanisław Madej

Adres *)

Gmina *) Sulejów

Treści wniosków, uwag, zastrzeżeń:

Ja niżej podpisany oświadczam, że nie zgadzam się na żaden z przedstawionych mi na Konsultacjach Społecznych w dniu 15 lutego w Sulejowie, wariantów – korytarzy projektowanej drogi S12. . Jednocześnie, w porozumieniu z sąsiadami załączam wydruk mapki jako Załącznik Nr 1 z propozycją odcinka korytarza drogi S12, oznaczonego linią czarną, którą akceptuję.

Uzasadnienie mojej decyzji:

Dzięki proponowanemu przeze mnie poprowadzeniu korytarza drogi S12 unikniemy podziału dróg wsi Witów, Witów Kolonia, Zalesice, Kolonia Zalesice a także wielu, moim zdaniem, niepotrzebnych wyburzeń. Moja propozycja omija w większości tereny budowlane, co również pozwoli odetchnąć właścicielom działek, którzy otrzymali od gminy pozwolenie na budowę na terenach, przez które Państwo poprowadziliście wstępne projekty. Mój wariant nie zwiększa długości planowanej przez Państwa drogi S12 a także przewiduje odpowiednie promienie, łuki, itp. niezbędne przy projektowaniu, ponieważ jest odbiciem lustrzanym jednej z przedstawionych mi - zielonej wersji korytarza. Nie licząc odszkodowań za wyburzane domy, dodatkowo zaoszczędzicie Państwo pieniądze na mniejszej ilości wiaduktów,

120

niezbędnych do wybudowania na skrzyżowaniach z drogami gminnymi, których w mojej propozycji są dwa. Dla przypomnienia, na omawianym odcinku, w Państwa wersjach, jest ich odpowiednio pięć dla zielonego i niebieskiego wariantu lub trzy dla pomarańczowego. Mój korytarz jest czterokrotnie dalej odsunięty od zabytkowego Kościoła św. Małgorzaty i św. Augustyna w Witowie oraz kilkadziesiąt razy dalej od Szkoły Podstawowej, dla której Państwa propozycje idą w jej granicach!! Omija torfowiska (szary obszar), przez które przepływa odnoga rzeczki Strawy (linia niebieska), będąca siedliskiem bobrów, które wraz z sarnami i bocianami wybrały te spokojne okolice na miejsce żeru i odpoczynku. Na opisywanym, podmokłym terenie, można również spotkać gatunki płazów będące pod ścisłą ochroną takie jak: ropucha szara. Mój wariant nie rozdziela cmentarza i parafian od kościoła. Nie grodzi sąsiadów barierami dźwiękochłonnymi. Nie tnie wsi w połowie. Nie koliduje w żaden sposób z obszarami chronionymi Natura 2000. Daje oszczędności finansowe i czasowe oraz nadzieję ludziom, którzy uwierzyli, że mogą w ciszy i spokoju budować na terenie Witowa i Zalesic swoje domy.

W nadziei na pozytywne rozpatrzenie mojej propozycji

z wyrazami szacunku

Witów Kol. 17.II.2011 r. — Madej Stanisław
(miejscowość, data) — (czytelny podpis zgłaszającego)*)

*) dane obowiązkowe

Informacje dodatkowe:

1. *Wniosek, uwagę, zastrzeżenie może złożyć zainteresowana osoba prawna lub fizyczna tylko w formie pisemnej, z wykorzystaniem niniejszego wzoru druku.*
2. *Bezwzględnie obowiązuje podpisanie wypełnionego druku. Wniosek, uwaga, zastrzeżenie złożone na druku bez podpisu nie będą rozpatrywane.*
3. *Wypełniony druk winien być złożony w terminie do 14 dni licząc od dnia przeprowadzonego spotkania informacyjnego w gminie właściwej dla wskazanego adresy zgłaszającego.*
4. *Wypełniony druk należy przesłać:*
   - *pocztą na adres:* ***ARCADIS Sp. z o.o.***
     Biuro Infrastruktury Drogowej w Radomiu,
     Al. J. Grzecznarowskiego 2
     26 – 600 RADOM
   - *faksem na nr :* ***48 363 07 81***
   - *mailem na adres:* *konsultacje.radom@arcadis.pl* *, dołączając skan wypełnionego druku .*

ARCADIS
Infrastruktura · Woda · Środowisko · Budownictwo

Strona 2 z 2

Załącznik Nr 1

120

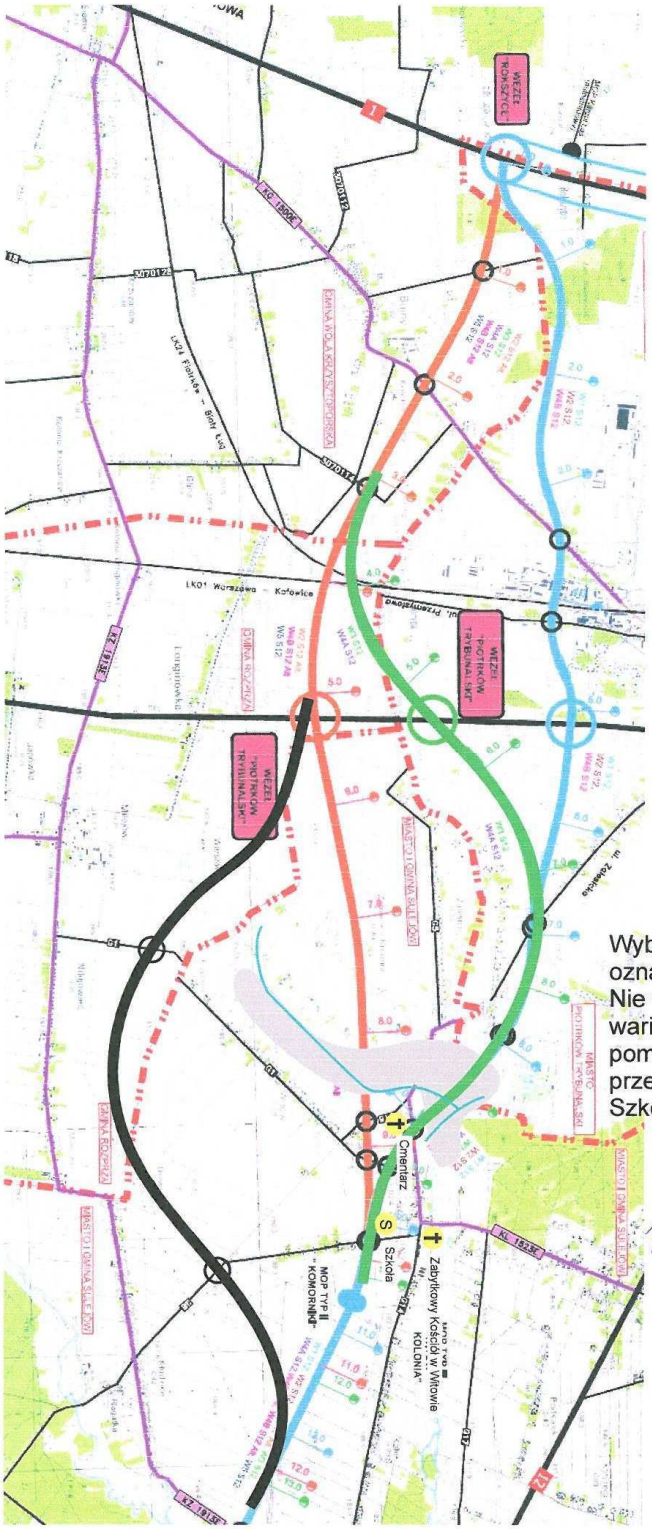

Wybieram wariant odcinka korytarza oznaczony czarną linią.
Nie wyrażam zgody na pozostałe warianty (zielony, niebieski, pomarańczowy) lub ich odcinki przechodzące na wysokości Szkoły Podstawowej w Witowie.

17.II.2011 ..... Stanisław .....
data i czytelny podpis

ARCADIS Sp. z o.o.
Biuro Infrastruktury Drogowej w Radomiu
WPŁYNĘŁO
dn. 24.02.2011r
L. dz. 87/25

WNIOSKI, UWAGI, ZASTRZEŻENIA 121

dotyczące wariantów przebiegu korytarzy dróg ekspresowych: S12 i S74,
zgłoszone w okresie wstępnych konsultacji społecznych projektu pn:

„Droga ekspresowa S12 na odcinku Piotrków Trybunalski (A1) – Opoczno (gr. woj. łódzkiego i mazowieckiego) oraz droga ekspresowa S74 na odcinku Sulejów (S12) – gr. woj. łódzkiego i świętokrzyskiego"

Zgłaszający:

Imię i nazwisko lub nazwa firmy *) Eugeniusz Piskorz

Adres *) .....

Gmina *) gm. Sulejów

Treści wniosków, uwag, zastrzeżeń:

Ja niżej podpisany oświadczam, że nie zgadzam się na żaden z przedstawionych mi na Konsultacjach Społecznych w dniu 15 lutego 2011 roku w Sulejowie, wariantów – korytarzy projektowanej drogi S12. . Jednocześnie, w porozumieniu z sąsiadami załączam wydruk mapki jako Załącznik Nr 1 z propozycją odcinka korytarza drogi S12, oznaczonego linią czarną, którą akceptuję.

Uzasadnienie mojej decyzji:

Dzięki proponowanemu przeze mnie poprowadzeniu korytarza drogi S12 unikniemy podziału dróg wsi Witów, Witów Kolonia, Zalesice, Kolonia Zalesice a także wielu, moim zdaniem, niepotrzebnych wyburzeń. Moja propozycja omija w większości tereny budowlane, co również pozwoli odetchnąć właścicielom działek, którzy otrzymali od gminy pozwolenie na budowę na terenach, przez które Państwo poprowadziliście wstępne projekty. Mój wariant nie zwiększa długości planowanej przez Państwa drogi S12 a także przewiduje odpowiednie promienie, łuki, itp. niezbędne przy projektowaniu, ponieważ jest odbiciem lustrzanym jednej z przedstawionych mi - zielonej wersji korytarza. Nie licząc odszkodowań za wyburzane domy, dodatkowo zaoszczędzicie Państwo pieniądze na mniejszej ilości wiaduktów,

121

niezbędnych do wybudowania na skrzyżowaniach z drogami gminnymi, których w mojej propozycji są dwa. Dla przypomnienia, na omawianym odcinku, w Państwa wersjach, jest ich odpowiednio pięć dla zielonego i niebieskiego wariantu lub trzy dla pomarańczowego. Mój korytarz jest czterokrotnie dalej odsunięty od zabytkowego Kościoła św. Małgorzaty i św. Augustyna w Witowie oraz kilkadziesiąt razy dalej od Szkoły Podstawowej, dla której Państwa propozycje idą w jej granicach!! Omija torfowiska (szary obszar), przez które przepływa odnoga rzeczki Strawy (linia niebieska), będąca siedliskiem bobrów, które wraz z sarnami i bocianami wybrały te spokojne okolice na miejsce żeru i odpoczynku. Na opisywanym, podmokłym terenie, można również spotkać gatunki płazów będące pod ścisłą ochroną takie jak: ropucha szara. Mój wariant nie rozdziela cmentarza i parafian od kościoła. Nie grodzi sąsiadów barierami dźwiękochłonnymi. Nie tnie wsi w połowie. Nie koliduje w żaden sposób z obszarami chronionymi Natura 2000. Daje oszczędności finansowe i czasowe oraz nadzieję ludziom, którzy uwierzyli, że mogą w ciszy i spokoju budować na terenie Witowa i Zalesic swoje domy.

W nadziei na pozytywne rozpatrzenie mojej propozycji

z wyrazami szacunku

Witów 19 II 2011 rok
(miejscowość, data)

Eugeniusz Piskorz
(czytelny podpis zgłaszającego)*)

*) dane obowiązkowe

Informacje dodatkowe:

1. *Wniosek, uwagę, zastrzeżenie może złożyć zainteresowana osoba prawna lub fizyczna tylko w formie pisemnej, z wykorzystaniem niniejszego wzoru druku.*
2. *Bezwzględnie obowiązuje podpisanie wypełnionego druku. Wniosek, uwaga, zastrzeżenie złożone na druku bez podpisu nie będą rozpatrywane.*
3. *Wypełniony druk winien być złożony w terminie do 14 dni licząc od dnia przeprowadzonego spotkania informacyjnego w gminie właściwej dla wskazanego adresy zgłaszającego.*
4. *Wypełniony druk należy przesłać:*
   - *pocztą na adres:* ***ARCADIS Sp. z o.o.***
     Biuro Infrastruktury Drogowej w Radomiu,
     Al. J. Grzecznarowskiego 2
     26 – 600 RADOM
   - *faksem na nr :* ***48 363 07 81***
   - *mailem na adres:* konsultacje.radom@arcadis.pl , *dołączając skan wypełnionego druku .*

121

Załącznik Nr 1

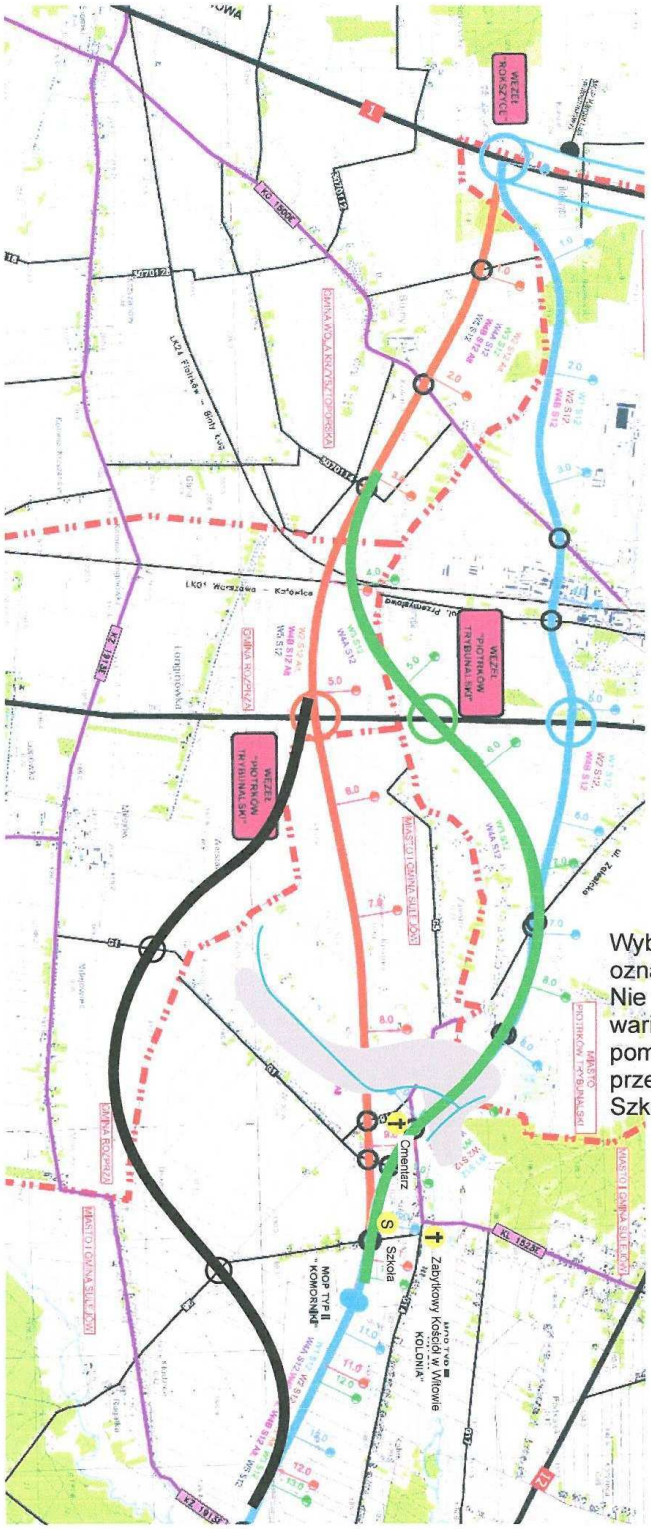

Wybieram wariant odcinka korytarza oznaczony czarną linią.
Nie wyrażam zgody na pozostałe warianty (zielony, niebieski, pomarańczowy) lub ich odcinki przechodzące na wysokości Szkoły Podstawowej w Witowie.

19 II 2011 r. Eugeniusz Piskorz
data i czytelny podpis

ARCADIS Sp. z o.o.
Biuro Infrastruktury Drogowej w Radomiu
WPŁYNĘŁO
dn. 24.02.2011
L. dz. 87/26

WNIOSKI, UWAGI, ZASTRZEŻENIA 122

dotyczące wariantów przebiegu korytarzy dróg ekspresowych: S12 i S74,
zgłoszone w okresie wstępnych konsultacji społecznych projektu pn:

„Droga ekspresowa S12 na odcinku Piotrków Trybunalski (A1) – Opoczno (gr. woj. łódzkiego i mazowieckiego) oraz droga ekspresowa S74 na odcinku Sulejów (S12) – gr. woj. łódzkiego i świętokrzyskiego"

Zgłaszający:

Imię i nazwisko lub nazwa firmy *) RAFAŁ SĘCZKOWSKI

Adres *) .....

Gmina *) SULEJÓW

Treści wniosków, uwag, zastrzeżeń:

Ja niżej podpisany oświadczam, że nie zgadzam się na żaden z przedstawionych mi na Konsultacjach Społecznych w dniu 15 lutego w Sulejowie, wariantów – korytarzy projektowanej drogi S12. . Jednocześnie, w porozumieniu z sąsiadami załączam wydruk mapki jako Załącznik Nr 1 z propozycją odcinka korytarza drogi S12, oznaczonego linią czarną, którą akceptuję.

Uzasadnienie mojej decyzji:

Dzięki proponowanemu przeze mnie poprowadzeniu korytarza drogi S12 unikniemy podziału dróg wsi Witów, Witów Kolonia, Zalesice, Kolonia Zalesice a także wielu, moim zdaniem, niepotrzebnych wyburzeń. Moja propozycja omija w większości tereny budowlane, co również pozwoli odetchnąć właścicielom działek, którzy otrzymali od gminy pozwolenie na budowę na terenach, przez które Państwo poprowadziliście wstępne projekty. Mój wariant nie zwiększa długości planowanej przez Państwa drogi S12 a także przewiduje odpowiednie promienie, łuki, itp. niezbędne przy projektowaniu, ponieważ jest odbiciem lustrzanym jednej z przedstawionych mi - zielonej wersji korytarza. Nie licząc odszkodowań za wyburzane domy, dodatkowo zaoszczędzicie Państwo pieniądze na mniejszej ilości wiaduktów,

122

niezbędnych do wybudowania na skrzyżowaniach z drogami gminnymi, których w mojej propozycji są dwa. Dla przypomnienia, na omawianym odcinku, w Państwa wersjach, jest ich odpowiednio pięć dla zielonego i niebieskiego wariantu lub trzy dla pomarańczowego. Mój korytarz jest czterokrotnie dalej odsunięty od zabytkowego Kościoła św. Małgorzaty i św. Augustyna w Witowie oraz kilkadziesiąt razy dalej od Szkoły Podstawowej, dla której Państwa propozycje idą w jej granicach!! Omija torfowiska (szary obszar), przez które przepływa odnoga rzeczki Strawy (linia niebieska), będąca siedliskiem bobrów, które wraz z sarnami i bocianami wybrały te spokojne okolice na miejsce żeru i odpoczynku. Na opisywanym, podmokłym terenie, można również spotkać gatunki płazów będące pod ścisłą ochroną takie jak: ropucha szara. Mój wariant nie rozdziela cmentarza i parafian od kościoła. Nie grodzi sąsiadów barierami dźwiękochłonnymi. Nie tnie wsi w połowie. Nie koliduje w żaden sposób z obszarami chronionymi Natura 2000. Daje oszczędności finansowe i czasowe oraz nadzieję ludziom, którzy uwierzyli, że mogą w ciszy i spokoju budować na terenie Witowa i Zalesic swoje domy.

W nadziei na pozytywne rozpatrzenie mojej propozycji

z wyrazami szacunku

KOLONIA WITÓW 19 II 2011
(miejscowość, data)

Społeczki Rad
(czytelny podpis zgłaszającego))*

*) dane obowiązkowe

Informacje dodatkowe:

1. *Wniosek, uwagę, zastrzeżenie może złożyć zainteresowana osoba prawna lub fizyczna tylko w formie pisemnej, z wykorzystaniem niniejszego wzoru druku.*
2. *Bezwzględnie obowiązuje podpisanie wypełnionego druku. Wniosek, uwaga, zastrzeżenie złożone na druku bez podpisu nie będą rozpatrywane.*
3. *Wypełniony druk winien być złożony w terminie do 14 dni licząc od dnia przeprowadzonego spotkania informacyjnego w gminie właściwej dla wskazanego adresy zgłaszającego.*
4. *Wypełniony druk należy przesłać:*
   - *pocztą na adres:* ***ARCADIS Sp. z o.o.***
     Biuro Infrastruktury Drogowej w Radomiu,
     Al. J. Grzecznarowskiego 2
     26 – 600 RADOM
   - *faksem na nr :* ***48 363 07 81***
   - *mailem na adres:* konsultacje.radom@arcadis.pl , *dołączając skan wypełnionego druku .*

Załącznik Nr 1

122

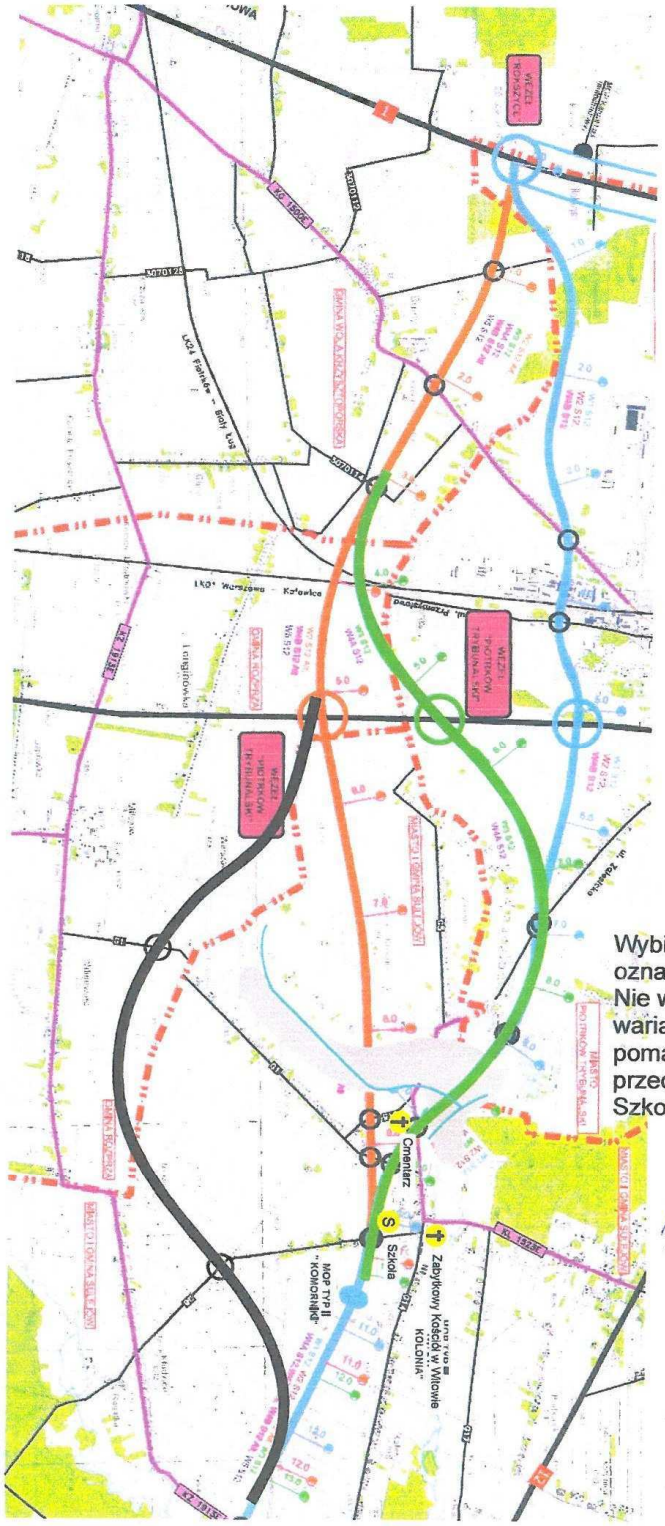

Wybieram wariant odcinka korytarza oznaczony czarną linią.
Nie wyrażam zgody na pozostałe warianty (zielony, niebieski, pomarańczowy) lub ich odcinki przechodzące na wysokości Szkoły Podstawowej w Witowie.

19-02-11 [illegible]

data i czytelny podpis

ARCADIS Sp. z o.o.
Biuro Infrastruktury Drogowej w Radomiu
WPŁYNĘŁO
dn. 24.02.2011r
L. dz. 87/27

WNIOSKI, UWAGI, ZASTRZEŻENIA 123

dotyczące wariantów przebiegu korytarzy dróg ekspresowych: S12 i S74,
zgłoszone w okresie wstępnych konsultacji społecznych projektu pn:

„Droga ekspresowa S12 na odcinku Piotrków Trybunalski (A1) – Opoczno (gr. woj. łódzkiego i mazowieckiego) oraz droga ekspresowa S74 na odcinku Sulejów (S12) – gr. woj. łódzkiego i świętokrzyskiego"

Zgłaszający:

Imię i nazwisko lub nazwa firmy *) ..... JWONA BUDZISZ .....

Adres *) .....

Gmina *) ..... SULEJÓW .....

Treści wniosków, uwag, zastrzeżeń:

Ja niżej podpisany oświadczam, że nie zgadzam się na żaden z przedstawionych mi na Konsultacjach Społecznych w dniu 15 lutego w Sulejowie, wariantów – korytarzy projektowanej drogi S12. . Jednocześnie, w porozumieniu z sąsiadami załączam wydruk mapki jako Załącznik Nr 1 z propozycją odcinka korytarza drogi S12, oznaczonego linią czarną, którą akceptuję.

Uzasadnienie mojej decyzji:

Dzięki proponowanemu przeze mnie poprowadzeniu korytarza drogi S12 unikniemy podziału dróg wsi Witów, Witów Kolonia, Zalesice, Kolonia Zalesice a także wielu, moim zdaniem, niepotrzebnych wyburzeń. Moja propozycja omija w większości tereny budowlane, co również pozwoli odetchnąć właścicielom działek, którzy otrzymali od gminy pozwolenie na budowę na terenach, przez które Państwo poprowadziliście wstępne projekty. Mój wariant nie zwiększa długości planowanej przez Państwa drogi S12 a także przewiduje odpowiednie promienie, łuki, itp. niezbędne przy projektowaniu, ponieważ jest odbiciem lustrzanym jednej z przedstawionych mi - zielonej wersji korytarza. Nie licząc odszkodowań za wyburzane domy, dodatkowo zaoszczędzicie Państwo pieniądze na mniejszej ilości wiaduktów,

123

niezbędnych do wybudowania na skrzyżowaniach z drogami gminnymi, których w mojej propozycji są dwa. Dla przypomnienia, na omawianym odcinku, w Państwa wersjach, jest ich odpowiednio pięć dla zielonego i niebieskiego wariantu lub trzy dla pomarańczowego. Mój korytarz jest czterokrotnie dalej odsunięty od zabytkowego Kościoła św. Małgorzaty i św. Augustyna w Witowie oraz kilkadziesiąt razy dalej od Szkoły Podstawowej, dla której Państwa propozycje idą w jej granicach!! Omija torfowiska (szary obszar), przez które przepływa odnoga rzeczki Strawy (linia niebieska), będąca siedliskiem bobrów, które wraz z sarnami i bocianami wybrały te spokojne okolice na miejsce żeru i odpoczynku. Na opisywanym, podmokłym terenie, można również spotkać gatunki płazów będące pod ścisłą ochroną takie jak: ropucha szara. Mój wariant nie rozdziela cmentarza i parafian od kościoła. Nie grodzi sąsiadów barierami dźwiękochłonnymi. Nie tnie wsi w połowie. Nie koliduje w żaden sposób z obszarami chronionymi Natura 2000. Daje oszczędności finansowe i czasowe oraz nadzieję ludziom, którzy uwierzyli, że mogą w ciszy i spokoju budować na terenie Witowa i Zalesic swoje domy.

W nadziei na pozytywne rozpatrzenie mojej propozycji

z wyrazami szacunku

WITÓW KOLONIA 17.02.2014r. — Iwona Budzisz

(miejscowość, data) — (czytelny podpis zgłaszającego)*)

*) dane obowiązkowe

Informacje dodatkowe:

1. *Wniosek, uwagę, zastrzeżenie może złożyć zainteresowana osoba prawna lub fizyczna tylko w formie pisemnej, z wykorzystaniem niniejszego wzoru druku.*
2. *Bezwzględnie obowiązuje podpisanie wypełnionego druku. Wniosek, uwaga, zastrzeżenie złożone na druku bez podpisu nie będą rozpatrywane.*
3. *Wypełniony druk winien być złożony w terminie do 14 dni licząc od dnia przeprowadzonego spotkania informacyjnego w gminie właściwej dla wskazanego adresy zgłaszającego.*
4. *Wypełniony druk należy przesłać:*
   - *pocztą na adres:* ***ARCADIS Sp. z o.o.***
     Biuro Infrastruktury Drogowej w Radomiu,
     Al. J. Grzecznarowskiego 2
     26 – 600 RADOM
   - *faksem na nr :* ***48 363 07 81***
   - *mailem na adres:* konsultacje.radom@arcadis.pl , *dołączając skan wypełnionego druku*

123

Załącznik Nr 1

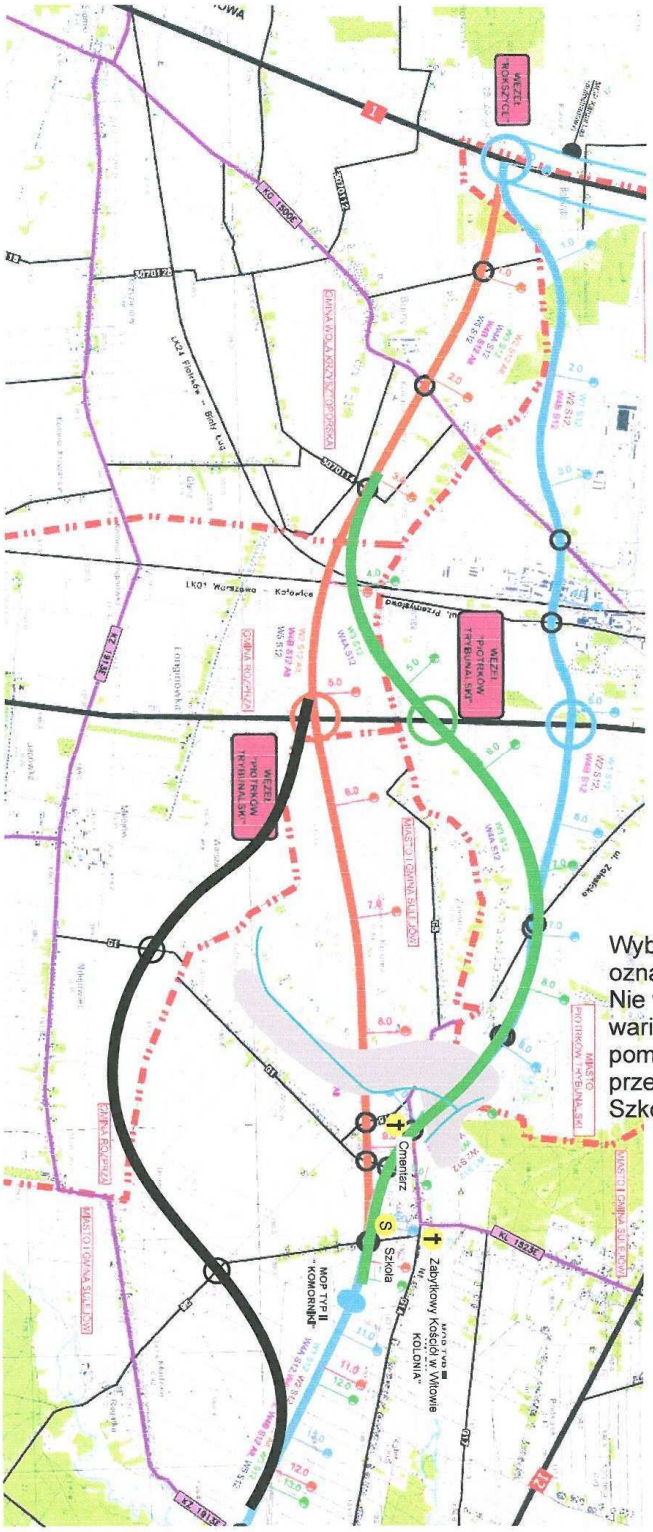

Wybieram wariant odcinka korytarza oznaczony czarną linią.
Nie wyrażam zgody na pozostałe warianty (zielony, niebieski, pomarańczowy) lub ich odcinki przechodzące na wysokości Szkoły Podstawowej w Witowie.

17.02.2011r. Ilona Budzik
data i czytelny podpis

ARCADIS Sp. z o.o.
Biuro Infrastruktury Drogowej w Radomiu
WPŁYNĘŁO
dn. 24.02.2011
L. dz. 87/28

WNIOSKI, UWAGI, ZASTRZEŻENIA 124

dotyczące wariantów przebiegu korytarzy dróg ekspresowych: S12 i S74,
zgłoszone w okresie wstępnych konsultacji społecznych projektu pn:

„Droga ekspresowa S12 na odcinku Piotrków Trybunalski (A1) – Opoczno (gr. woj. łódzkiego i mazowieckiego) oraz droga ekspresowa S74 na odcinku Sulejów (S12) – gr. woj. łódzkiego i świętokrzyskiego"

Zgłaszający:

Imię i nazwisko lub nazwa firmy *) MARIUSZ SĘCZKOWSKI

Adres *)

Gmina *) SULEJÓW

Treści wniosków, uwag, zastrzeżeń:

Ja niżej podpisany oświadczam, że nie zgadzam się na żaden z przedstawionych mi na Konsultacjach Społecznych w dniu 15 lutego w Sulejowie, wariantów – korytarzy projektowanej drogi S12. . Jednocześnie, w porozumieniu z sąsiadami załączam wydruk mapki jako Załącznik Nr 1 z propozycją odcinka korytarza drogi S12, oznaczonego linią czarną, którą akceptuję.

Uzasadnienie mojej decyzji:

Dzięki proponowanemu przeze mnie poprowadzeniu korytarza drogi S12 unikniemy podziału dróg wsi Witów, Witów Kolonia, Zalesice, Kolonia Zalesice a także wielu, moim zdaniem, niepotrzebnych wyburzeń. Moja propozycja omija w większości tereny budowlane, co również pozwoli odetchnąć właścicielom działek, którzy otrzymali od gminy pozwolenie na budowę na terenach, przez które Państwo poprowadziliście wstępne projekty. Mój wariant nie zwiększa długości planowanej przez Państwa drogi S12 a także przewiduje odpowiednie promienie, łuki, itp. niezbędne przy projektowaniu, ponieważ jest odbiciem lustrzanym jednej z przedstawionych mi - zielonej wersji korytarza. Nie licząc odszkodowań za wyburzane domy, dodatkowo zaoszczędzicie Państwo pieniądze na mniejszej ilości wiaduktów,

124

niezbędnych do wybudowania na skrzyżowaniach z drogami gminnymi, których w mojej propozycji są dwa. Dla przypomnienia, na omawianym odcinku, w Państwa wersjach, jest ich odpowiednio pięć dla zielonego i niebieskiego wariantu lub trzy dla pomarańczowego. Mój korytarz jest czterokrotnie dalej odsunięty od zabytkowego Kościoła św. Małgorzaty i św. Augustyna w Witowie oraz kilkadziesiąt razy dalej od Szkoły Podstawowej, dla której Państwa propozycje idą w jej granicach!! Omija torfowiska (szary obszar), przez które przepływa odnoga rzeczki Strawy (linia niebieska), będąca siedliskiem bobrów, które wraz z sarnami i bocianami wybrały te spokojne okolice na miejsce żeru i odpoczynku. Na opisywanym, podmokłym terenie, można również spotkać gatunki płazów będące pod ścisłą ochroną takie jak: ropucha szara. Mój wariant nie rozdziela cmentarza i parafian od kościoła. Nie grodzi sąsiadów barierami dźwiękochłonnymi. Nie tnie wsi w połowie. Nie koliduje w żaden sposób z obszarami chronionymi Natura 2000. Daje oszczędności finansowe i czasowe oraz nadzieję ludziom, którzy uwierzyli, że mogą w ciszy i spokoju budować na terenie Witowa i Zalesic swoje domy.

W nadziei na pozytywne rozpatrzenie mojej propozycji

z wyrazami szacunku

WITÓW KOLONIA 17-02-2011 — *(miejscowość, data)*

Spiżkowski Mariusz — *(czytelny podpis zgłaszającego)*[*)]

[*)] *dane obowiązkowe*

Informacje dodatkowe:

1. *Wniosek, uwagę, zastrzeżenie może złożyć zainteresowana osoba prawna lub fizyczna tylko w formie pisemnej, z wykorzystaniem niniejszego wzoru druku.*
2. *Bezwzględnie obowiązuje podpisanie wypełnionego druku. Wniosek, uwaga, zastrzeżenie złożone na druku bez podpisu nie będą rozpatrywane.*
3. *Wypełniony druk winien być złożony w terminie do 14 dni licząc od dnia przeprowadzonego spotkania informacyjnego w gminie właściwej dla wskazanego adresy zgłaszającego.*
4. *Wypełniony druk należy przesłać:*
   - *pocztą na adres:* ***ARCADIS Sp. z o.o.***
     Biuro Infrastruktury Drogowej w Radomiu,
     Al. J. Grzecznarowskiego 2
     26 – 600 RADOM
   - *faksem na nr :* ***48 363 07 81***
   - *mailem na adres:* *konsultacje.radom@arcadis.pl* *, dołączając skan wypełnionego druku .*

ARCADIS
Infrastruktura · Woda · Środowisko · Budownictwo

Strona 2 z 2

Załącznik Nr 1

124

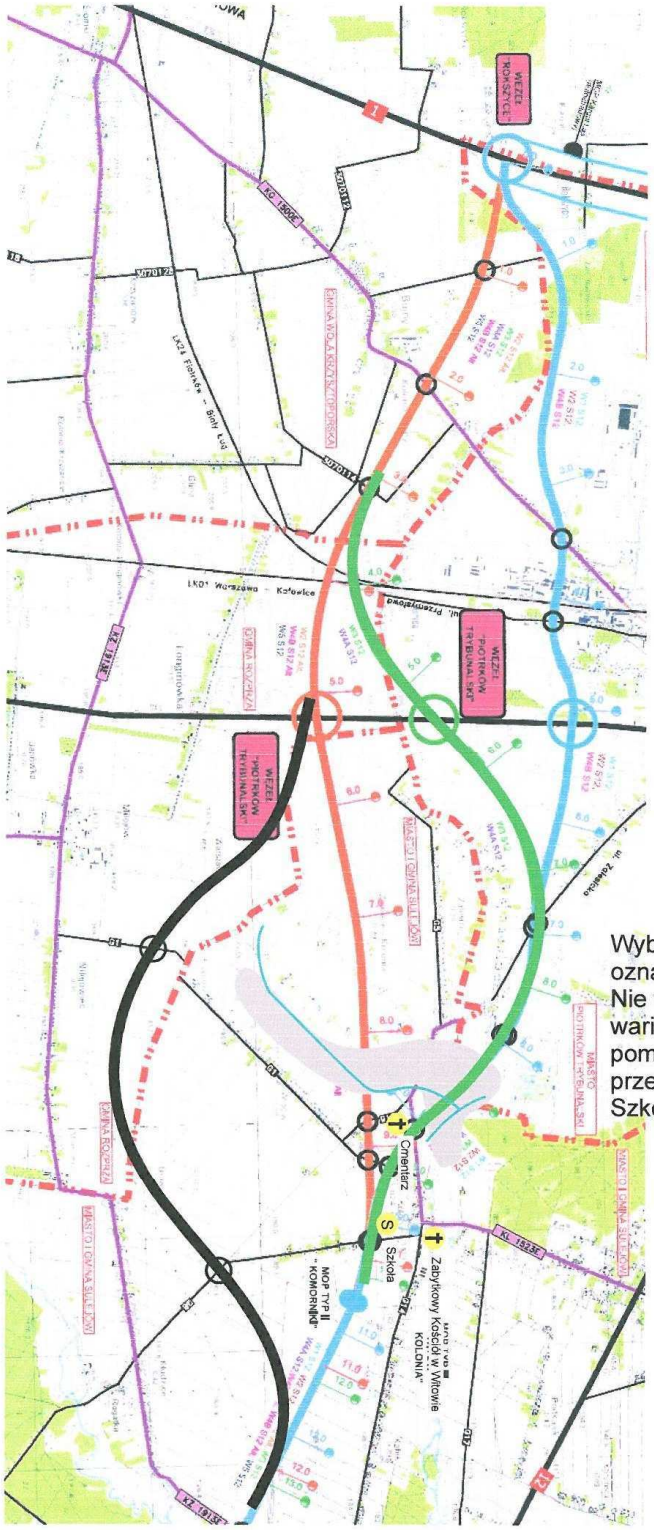

Wybieram wariant odcinka korytarza oznaczony czarną linią.
Nie wyrażam zgody na pozostałe warianty (zielony, niebieski, pomarańczowy) lub ich odcinki przechodzące na wysokości Szkoły Podstawowej w Witowie.

17-02-2011 Szczepan Maciejski

data i czytelny podpis

ARCADIS Sp. z o.o.
Biuro Infrastruktury Drogowej w Radomiu
WPŁYNĘŁO
dn. 24.02.2011 r.
L. dz. 87/29

WNIOSKI, UWAGI, ZASTRZEŻENIA 125

dotyczące wariantów przebiegu korytarzy dróg ekspresowych: S12 i S74,
zgłoszone w okresie wstępnych konsultacji społecznych projektu pn:

„Droga ekspresowa S12 na odcinku Piotrków Trybunalski (A1) – Opoczno (gr. woj. łódzkiego i mazowieckiego) oraz droga ekspresowa S74 na odcinku Sulejów (S12) – gr. woj. łódzkiego i świętokrzyskiego"

Zgłaszający:

Imię i nazwisko lub nazwa firmy *) Szwalce Grzegorz, Szwalce Dariusz

Adres *)

Gmina *) Sulejów

Treści wniosków, uwag, zastrzeżeń:

Ja niżej podpisany oświadczam, że nie zgadzam się na żaden z przedstawionych mi na Konsultacjach Społecznych w dniu 15 lutego w Sulejowie, wariantów – korytarzy projektowanej drogi S12. . Jednocześnie, w porozumieniu z sąsiadami załączam wydruk mapki jako Załącznik Nr 1 z propozycją odcinka korytarza drogi S12, oznaczonego linią czarną, którą akceptuję.

Uzasadnienie mojej decyzji:

Dzięki proponowanemu przeze mnie poprowadzeniu korytarza drogi S12 unikniemy podziału dróg wsi Witów, Witów Kolonia, Zalesice, Kolonia Zalesice a także wielu, moim zdaniem, niepotrzebnych wyburzeń. Moja propozycja omija w większości tereny budowlane, co również pozwoli odetchnąć właścicielom działek, którzy otrzymali od gminy pozwolenie na budowę na terenach, przez które Państwo poprowadziliście wstępne projekty. Mój wariant nie zwiększa długości planowanej przez Państwa drogi S12 a także przewiduje odpowiednie promienie, łuki, itp. niezbędne przy projektowaniu, ponieważ jest odbiciem lustrzanym jednej z przedstawionych mi - zielonej wersji korytarza. Nie licząc odszkodowań za wyburzane domy, dodatkowo zaoszczędzicie Państwo pieniądze na mniejszej ilości wiaduktów,

125

niezbędnych do wybudowania na skrzyżowaniach z drogami gminnymi, których w mojej propozycji są dwa. Dla przypomnienia, na omawianym odcinku, w Państwa wersjach, jest ich odpowiednio pięć dla zielonego i niebieskiego wariantu lub trzy dla pomarańczowego. Mój korytarz jest czterokrotnie dalej odsunięty od zabytkowego Kościoła św. Małgorzaty i św. Augustyna w Witowie oraz kilkadziesiąt razy dalej od Szkoły Podstawowej, dla której Państwa propozycje idą w jej granicach!! Omija torfowiska (szary obszar), przez które przepływa odnoga rzeczki Strawy (linia niebieska), będąca siedliskiem bobrów, które wraz z sarnami i bocianami wybrały te spokojne okolice na miejsce żeru i odpoczynku. Na opisywanym, podmokłym terenie, można również spotkać gatunki płazów będące pod ścisłą ochroną takie jak: ropucha szara. Mój wariant nie rozdziela cmentarza i parafian od kościoła. Nie grodzi sąsiadów barierami dźwiękochłonnymi. Nie tnie wsi w połowie. Nie koliduje w żaden sposób z obszarami chronionymi Natura 2000. Daje oszczędności finansowe i czasowe oraz nadzieję ludziom, którzy uwierzyli, że mogą w ciszy i spokoju budować na terenie Witowa i Zalesic swoje domy.

W nadziei na pozytywne rozpatrzenie mojej propozycji

z wyrazami szacunku

17.11.2011 r.
(miejscowość, data)

Szymalec Elżbieta
(czytelny podpis zgłaszającego))*

*) *dane obowiązkowe*

Informacje dodatkowe:

1. *Wniosek, uwagę, zastrzeżenie może złożyć zainteresowana osoba prawna lub fizyczna tylko w formie pisemnej, z wykorzystaniem niniejszego wzoru druku.*
2. *Bezwzględnie obowiązuje podpisanie wypełnionego druku. Wniosek, uwaga, zastrzeżenie złożone na druku bez podpisu nie będą rozpatrywane.*
3. *Wypełniony druk winien być złożony w terminie do 14 dni licząc od dnia przeprowadzonego spotkania informacyjnego w gminie właściwej dla wskazanego adresy zgłaszającego.*
4. *Wypełniony druk należy przesłać:*
   - *pocztą na adres:* ***ARCADIS Sp. z o.o.***
     Biuro Infrastruktury Drogowej w Radomiu,
     Al. J. Grzecznarowskiego 2
     26 – 600 RADOM
   - *faksem na nr :* ***48 363 07 81***
   - *mailem na adres:* konsultacje.radom@arcadis.pl , *dołączając skan wypełnionego druku .*

125

Załącznik Nr 1

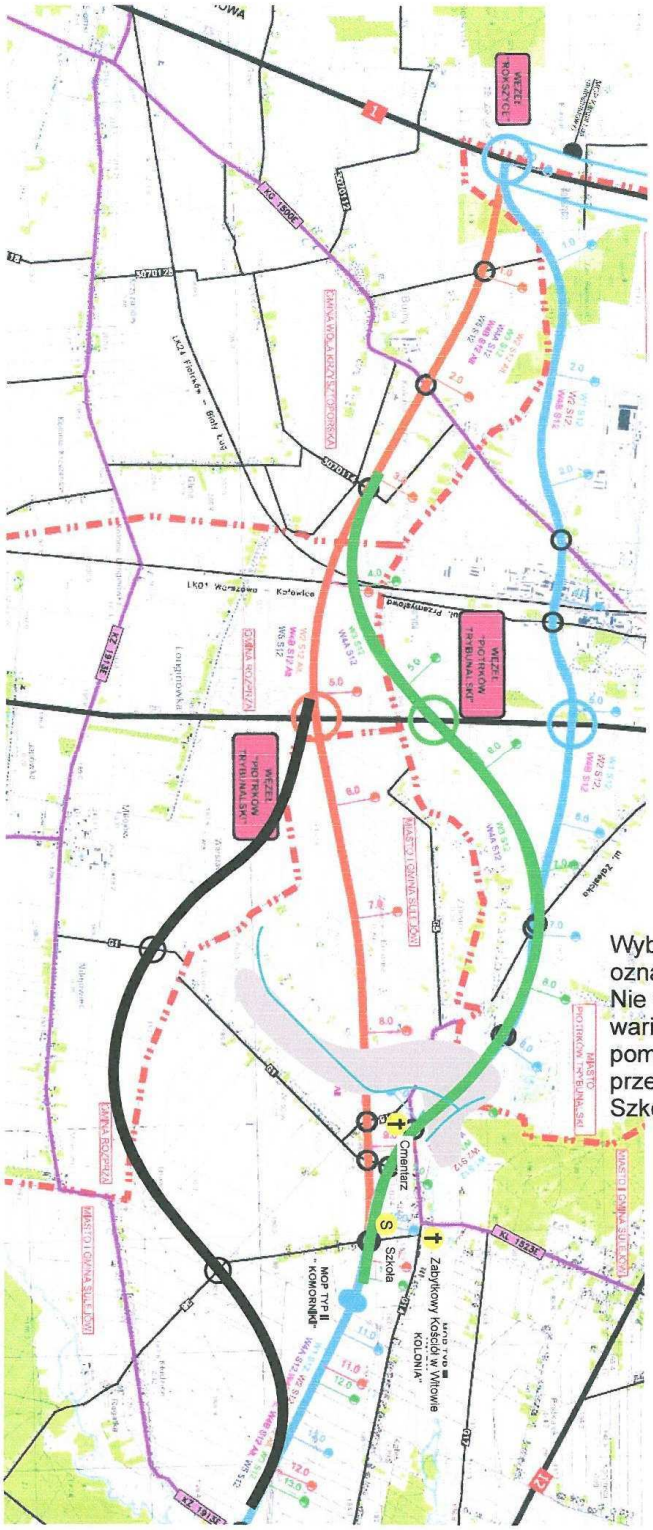

Wybieram wariant odcinka korytarza oznaczony czarną linią.
Nie wyrażam zgody na pozostałe warianty (zielony, niebieski, pomarańczowy) lub ich odcinki przechodzące na wysokości Szkoły Podstawowej w Witowie.

17.11.2011 Sławomir Celejewski

data i czytelny podpis

ARCADIS Sp. z o.o.
Biuro Infrastruktury Drogowej w Radomiu
WPŁYNĘŁO
dn. 24.02.2011r.
L. dz. 87/30

WNIOSKI, UWAGI, ZASTRZEŻENIA 126

dotyczące wariantów przebiegu korytarzy dróg ekspresowych: S12 i S74,
zgłoszone w okresie wstępnych konsultacji społecznych projektu pn:

„Droga ekspresowa S12 na odcinku Piotrków Trybunalski (A1) – Opoczno (gr. woj. łódzkiego i mazowieckiego) oraz droga ekspresowa S74 na odcinku Sulejów (S12) – gr. woj. łódzkiego i świętokrzyskiego"

Zgłaszający:

Imię i nazwisko lub nazwa firmy *) ..... Krzysztof Rosiński .....

Adres *) .....

Gmina *) ..... Sulejów .....

Treści wniosków, uwag, zastrzeżeń:

Ja niżej podpisany oświadczam, że nie zgadzam się na żaden z przedstawionych mi na Konsultacjach Społecznych w dniu 15 lutego w Sulejowie, wariantów – korytarzy projektowanej drogi S12. . Jednocześnie, w porozumieniu z sąsiadami załączam wydruk mapki jako Załącznik Nr 1 z propozycją odcinka korytarza drogi S12, oznaczonego linią czarną, którą akceptuję.

Uzasadnienie mojej decyzji:

Dzięki proponowanemu przeze mnie poprowadzeniu korytarza drogi S12 unikniemy podziału dróg wsi Witów, Witów Kolonia, Zalesice, Kolonia Zalesice a także wielu, moim zdaniem, niepotrzebnych wyburzeń. Moja propozycja omija w większości tereny budowlane, co również pozwoli odetchnąć właścicielom działek, którzy otrzymali od gminy pozwolenie na budowę na terenach, przez które Państwo poprowadziliście wstępne projekty. Mój wariant nie zwiększa długości planowanej przez Państwa drogi S12 a także przewiduje odpowiednie promienie, łuki, itp. niezbędne przy projektowaniu, ponieważ jest odbiciem lustrzanym jednej z przedstawionych mi - zielonej wersji korytarza. Nie licząc odszkodowań za wyburzane domy, dodatkowo zaoszczędzicie Państwo pieniądze na mniejszej ilości wiaduktów,

126

niezbędnych do wybudowania na skrzyżowaniach z drogami gminnymi, których w mojej propozycji są dwa. Dla przypomnienia, na omawianym odcinku, w Państwa wersjach, jest ich odpowiednio pięć dla zielonego i niebieskiego wariantu lub trzy dla pomarańczowego. Mój korytarz jest czterokrotnie dalej odsunięty od zabytkowego Kościoła św. Małgorzaty i św. Augustyna w Witowie oraz kilkadziesiąt razy dalej od Szkoły Podstawowej, dla której Państwa propozycje idą w jej granicach!! Omija torfowiska (szary obszar), przez które przepływa odnoga rzeczki Strawy (linia niebieska), będąca siedliskiem bobrów, które wraz z sarnami i bocianami wybrały te spokojne okolice na miejsce żeru i odpoczynku. Na opisywanym, podmokłym terenie, można również spotkać gatunki płazów będące pod ścisłą ochroną takie jak: ropucha szara. Mój wariant nie rozdziela cmentarza i parafian od kościoła. Nie grodzi sąsiadów barierami dźwiękochłonnymi. Nie tnie wsi w połowie. Nie koliduje w żaden sposób z obszarami chronionymi Natura 2000. Daje oszczędności finansowe i czasowe oraz nadzieję ludziom, którzy uwierzyli, że mogą w ciszy i spokoju budować na terenie Witowa i Zalesic swoje domy.

W nadziei na pozytywne rozpatrzenie mojej propozycji

z wyrazami szacunku

Witów Kolonia 17.02.2011 r.
(miejscowość, data)

Krystyna Kosińska
(czytelny podpis zgłaszającego))*

*) *dane obowiązkowe*

Informacje dodatkowe:

1. *Wniosek, uwagę, zastrzeżenie może złożyć zainteresowana osoba prawna lub fizyczna tylko w formie pisemnej, z wykorzystaniem niniejszego wzoru druku.*
2. *Bezwzględnie obowiązuje podpisanie wypełnionego druku. Wniosek, uwaga, zastrzeżenie złożone na druku bez podpisu nie będą rozpatrywane.*
3. *Wypełniony druk winien być złożony w terminie do 14 dni licząc od dnia przeprowadzonego spotkania informacyjnego w gminie właściwej dla wskazanego adresy zgłaszającego.*
4. *Wypełniony druk należy przesłać:*
   - *pocztą na adres:* ***ARCADIS Sp. z o.o.***
     Biuro Infrastruktury Drogowej w Radomiu,
     Al. J. Grzecznarowskiego 2
     26 – 600 RADOM
   - *faksem na nr :* ***48 363 07 81***
   - *mailem na adres:* konsultacje.radom@arcadis.pl , *dołączając skan wypełnionego druku*

Załącznik Nr 1

126

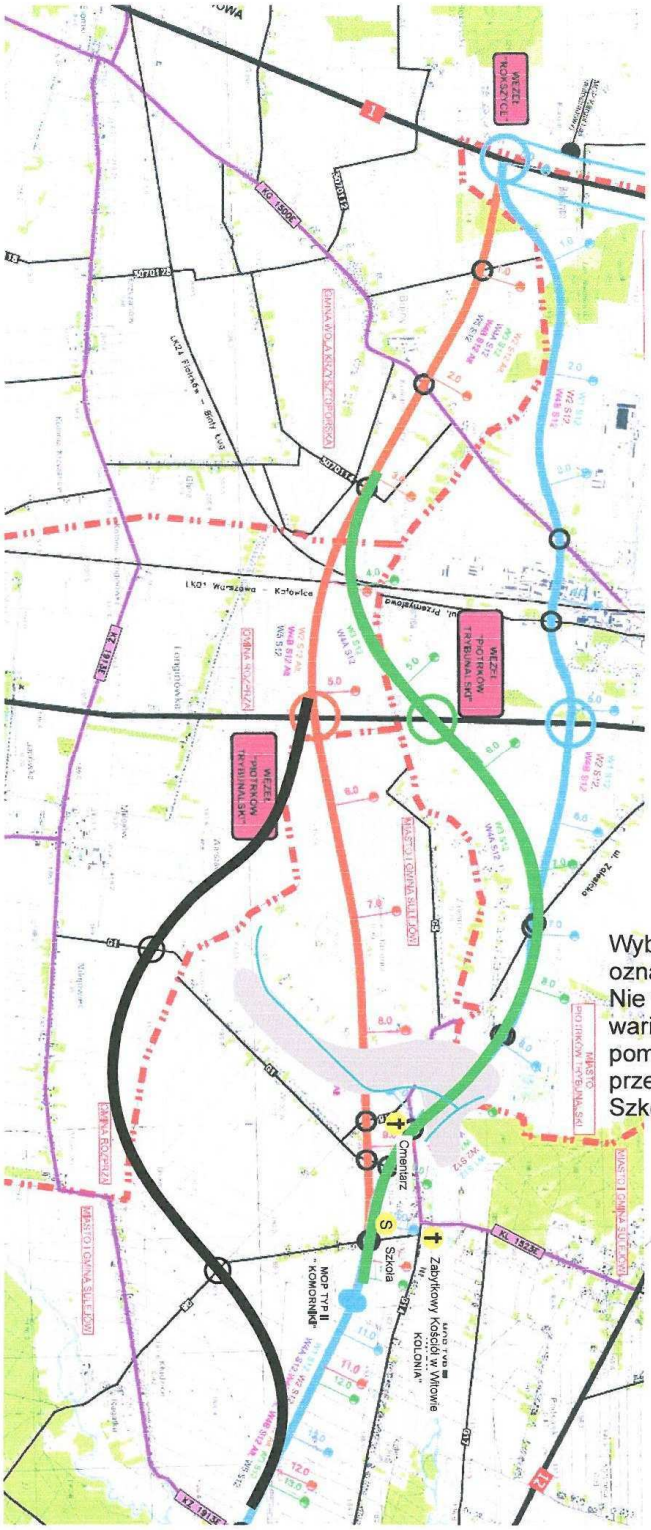

Wybieram wariant odcinka korytarza oznaczony czarną linią.
Nie wyrażam zgody na pozostałe warianty (zielony, niebieski, pomarańczowy) lub ich odcinki przechodzące na wysokości Szkoły Podstawowej w Witowie.

17.02.2011. Krzysztof Rosiński

data i czytelny podpis

ARCADIS Sp. z o.o.
Biuro Infrastruktury Drogowej w Radomiu
WPŁYNĘŁO
dn. 24.02.2011r
L. dz. 87/31

WNIOSKI, UWAGI, ZASTRZEŻENIA 127

dotyczące wariantów przebiegu korytarzy dróg ekspresowych: S12 i S74,
zgłoszone w okresie wstępnych konsultacji społecznych projektu pn:

„Droga ekspresowa S12 na odcinku Piotrków Trybunalski (A1) – Opoczno (gr. woj. łódzkiego i mazowieckiego) oraz droga ekspresowa S74 na odcinku Sulejów (S12) – gr. woj. łódzkiego i świętokrzyskiego"

Zgłaszający:

Imię i nazwisko lub nazwa firmy *) MAREK WALIASIK

Adres *) .....

Gmina *) SULEJÓW

Treści wniosków, uwag, zastrzeżeń:

Ja niżej podpisany oświadczam, że nie zgadzam się na żaden z przedstawionych mi na Konsultacjach Społecznych w dniu 15 lutego 2011 roku w Sulejowie, wariantów – korytarzy projektowanej drogi S12. . Jednocześnie, w porozumieniu z sąsiadami załączam wydruk mapki jako Załącznik Nr 1 z propozycją odcinka korytarza drogi S12, oznaczonego linią czarną, którą akceptuję.

Uzasadnienie mojej decyzji:

Dzięki proponowanemu przeze mnie poprowadzeniu korytarza drogi S12 unikniemy podziału dróg wsi Witów, Witów Kolonia, Zalesice, Kolonia Zalesice a także wielu, moim zdaniem, niepotrzebnych wyburzeń. Moja propozycja omija w większości tereny budowlane, co również pozwoli odetchnąć właścicielom działek, którzy otrzymali od gminy pozwolenie na budowę na terenach, przez które Państwo poprowadziliście wstępne projekty. Mój wariant nie zwiększa długości planowanej przez Państwa drogi S12 a także przewiduje odpowiednie promienie, łuki, itp. niezbędne przy projektowaniu, ponieważ jest odbiciem lustrzanym jednej z przedstawionych mi - zielonej wersji korytarza. Nie licząc odszkodowań za wyburzane domy, dodatkowo zaoszczędzicie Państwo pieniądze na mniejszej ilości wiaduktów,

127

niezbędnych do wybudowania na skrzyżowaniach z drogami gminnymi, których w mojej propozycji są dwa. Dla przypomnienia, na omawianym odcinku, w Państwa wersjach, jest ich odpowiednio pięć dla zielonego i niebieskiego wariantu lub trzy dla pomarańczowego. Mój korytarz jest czterokrotnie dalej odsunięty od zabytkowego Kościoła św. Małgorzaty i św. Augustyna w Witowie oraz kilkadziesiąt razy dalej od Szkoły Podstawowej, dla której Państwa propozycje idą w jej granicach!! Omija torfowiska (szary obszar), przez które przepływa odnoga rzeczki Strawy (linia niebieska), będąca siedliskiem bobrów, które wraz z sarnami i bocianami wybrały te spokojne okolice na miejsce żeru i odpoczynku. Na opisywanym, podmokłym terenie, można również spotkać gatunki płazów będące pod ścisłą ochroną takie jak: ropucha szara. Mój wariant nie rozdziela cmentarza i parafian od kościoła. Nie grodzi sąsiadów barierami dźwiękochłonnymi. Nie tnie wsi w połowie. Nie koliduje w żaden sposób z obszarami chronionymi Natura 2000. Daje oszczędności finansowe i czasowe oraz nadzieję ludziom, którzy uwierzyli, że mogą w ciszy i spokoju budować na terenie Witowa i Zalesic swoje domy.

W nadziei na pozytywne rozpatrzenie mojej propozycji

z wyrazami szacunku

WITÓW - KOL. 22.02.2011 — *(miejscowość, data)*

WALASIK MAREK — *(czytelny podpis zgłaszającego)*)*

*) *dane obowiązkowe*

Informacje dodatkowe:

1. *Wniosek, uwagę, zastrzeżenie może złożyć zainteresowana osoba prawna lub fizyczna tylko w formie pisemnej, z wykorzystaniem niniejszego wzoru druku.*
2. *Bezwzględnie obowiązuje podpisanie wypełnionego druku. Wniosek, uwaga, zastrzeżenie złożone na druku bez podpisu nie będą rozpatrywane.*
3. *Wypełniony druk winien być złożony w terminie do 14 dni licząc od dnia przeprowadzonego spotkania informacyjnego w gminie właściwej dla wskazanego adresy zgłaszającego.*
4. *Wypełniony druk należy przesłać:*
   - *pocztą na adres:* ***ARCADIS Sp. z o.o.***
     Biuro Infrastruktury Drogowej w Radomiu,
     Al. J. Grzecznarowskiego 2
     26 – 600 RADOM
   - *faksem na nr :* ***48 363 07 81***
   - *mailem na adres:* konsultacje.radom@arcadis.pl , *dołączając skan wypełnionego druku*

127

Załącznik Nr 1

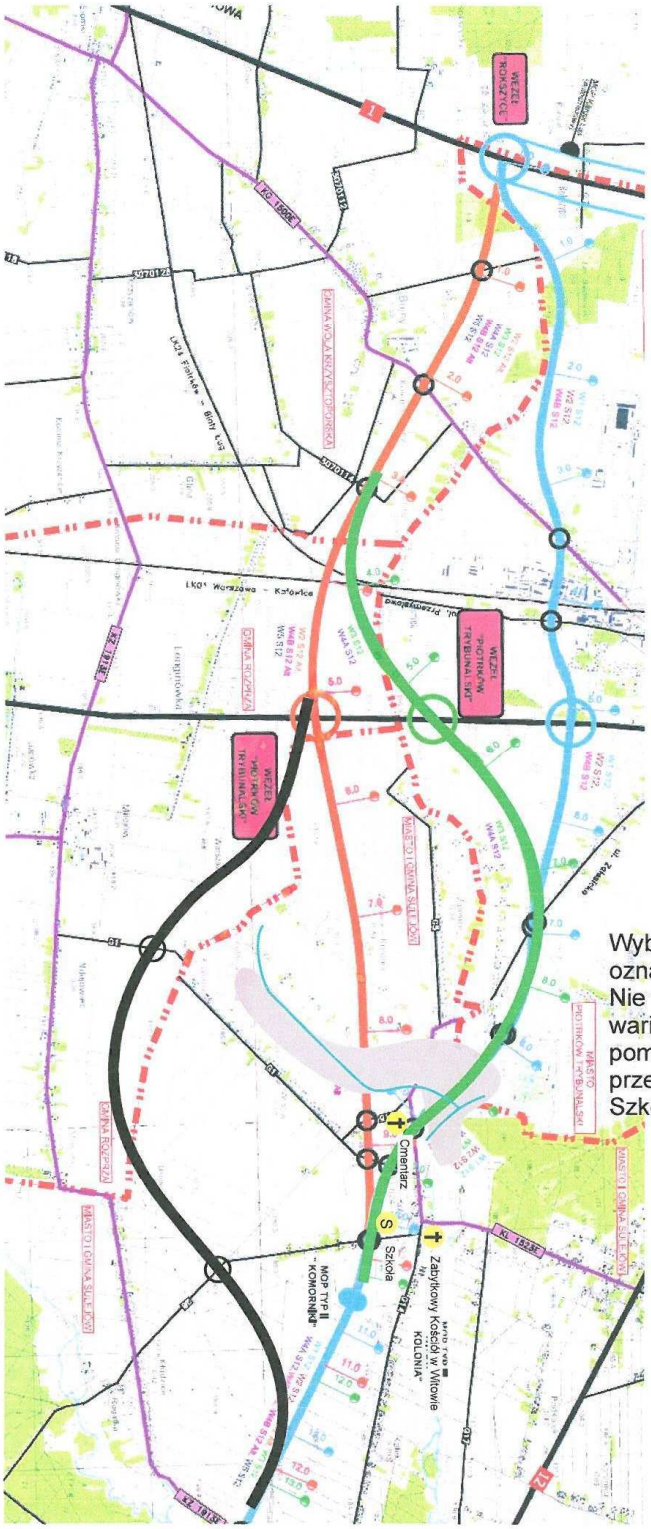

Wybieram wariant odcinka korytarza oznaczony czarną linią.
Nie wyrażam zgody na pozostałe warianty (zielony, niebieski, pomarańczowy) lub ich odcinki przechodzące na wysokości Szkoły Podstawowej w Witowie.

22.02.2011. KALASIK MAREK
data i czytelny podpis

ARCADIS Sp. z o.o.
Biuro Infrastruktury Drogowej w Radom
WPŁYNĘŁO
dn. 24.02.2011r
L. dz. 87/32

WNIOSKI, UWAGI, ZASTRZEŻENIA 128

dotyczące wariantów przebiegu korytarzy dróg ekspresowych: S12 i S74,
zgłoszone w okresie wstępnych konsultacji społecznych projektu pn:

„Droga ekspresowa S12 na odcinku Piotrków Trybunalski (A1) – Opoczno (gr. woj. łódzkiego i mazowieckiego) oraz droga ekspresowa S74 na odcinku Sulejów (S12) – gr. woj. łódzkiego i świętokrzyskiego"

Zgłaszający:

Imię i nazwisko lub nazwa firmy *) Tadeusz Szymański

Adres *)

Gmina *) Sulejów

Treści wniosków, uwag, zastrzeżeń:

Ja niżej podpisany oświadczam, że nie zgadzam się na żaden z przedstawionych mi na Konsultacjach Społecznych w dniu 15 lutego w Sulejowie, wariantów – korytarzy projektowanej drogi S12. . Jednocześnie, w porozumieniu z sąsiadami załączam wydruk mapki jako Załącznik Nr 1 z propozycją odcinka korytarza drogi S12, oznaczonego linią czarną, którą akceptuję.

Uzasadnienie mojej decyzji:

Dzięki proponowanemu przeze mnie poprowadzeniu korytarza drogi S12 unikniemy podziału dróg wsi Witów, Witów Kolonia, Zalesice, Kolonia Zalesice a także wielu, moim zdaniem, niepotrzebnych wyburzeń. Moja propozycja omija w większości tereny budowlane, co również pozwoli odetchnąć właścicielom działek, którzy otrzymali od gminy pozwolenie na budowę na terenach, przez które Państwo poprowadziliście wstępne projekty. Mój wariant nie zwiększa długości planowanej przez Państwa drogi S12 a także przewiduje odpowiednie promienie, łuki, itp. niezbędne przy projektowaniu, ponieważ jest odbiciem lustrzanym jednej z przedstawionych mi - zielonej wersji korytarza. Nie licząc odszkodowań za wyburzane domy, dodatkowo zaoszczędzicie Państwo pieniądze na mniejszej ilości wiaduktów,

128

niezbędnych do wybudowania na skrzyżowaniach z drogami gminnymi, których w mojej propozycji są dwa. Dla przypomnienia, na omawianym odcinku, w Państwa wersjach, jest ich odpowiednio pięć dla zielonego i niebieskiego wariantu lub trzy dla pomarańczowego. Mój korytarz jest czterokrotnie dalej odsunięty od zabytkowego Kościoła św. Małgorzaty i św. Augustyna w Witowie oraz kilkadziesiąt razy dalej od Szkoły Podstawowej, dla której Państwa propozycje idą w jej granicach!! Omija torfowiska (szary obszar), przez które przepływa odnoga rzeczki Strawy (linia niebieska), będąca siedliskiem bobrów, które wraz z sarnami i bocianami wybrały te spokojne okolice na miejsce żeru i odpoczynku. Na opisywanym, podmokłym terenie, można również spotkać gatunki płazów będące pod ścisłą ochroną takie jak: ropucha szara. Mój wariant nie rozdziela cmentarza i parafian od kościoła. Nie grodzi sąsiadów barierami dźwiękochłonnymi. Nie tnie wsi w połowie. Nie koliduje w żaden sposób z obszarami chronionymi Natura 2000. Daje oszczędności finansowe i czasowe oraz nadzieję ludziom, którzy uwierzyli, że mogą w ciszy i spokoju budować na terenie Witowa i Zalesic swoje domy.

W nadziei na pozytywne rozpatrzenie mojej propozycji

z wyrazami szacunku

Witów Kol. 17.02.2011 r.
(miejscowość, data)

Szymański Sulejów
(czytelny podpis zgłaszającego)*)

*) dane obowiązkowe

Informacje dodatkowe:

1. *Wniosek, uwagę, zastrzeżenie może złożyć zainteresowana osoba prawna lub fizyczna tylko w formie pisemnej, z wykorzystaniem niniejszego wzoru druku.*
2. *Bezwzględnie obowiązuje podpisanie wypełnionego druku. Wniosek, uwaga, zastrzeżenie złożone na druku bez podpisu nie będą rozpatrywane.*
3. *Wypełniony druk winien być złożony w terminie do 14 dni licząc od dnia przeprowadzonego spotkania informacyjnego w gminie właściwej dla wskazanego adresy zgłaszającego.*
4. *Wypełniony druk należy przesłać:*
   - *pocztą na adres:* ***ARCADIS Sp. z o.o.***
     Biuro Infrastruktury Drogowej w Radomiu,
     Al. J. Grzecznarowskiego 2
     26 – 600 RADOM
   - *faksem na nr :* ***48 363 07 81***
   - *mailem na adres:* konsultacje.radom@arcadis.pl , *dołączając skan wypełnionego druku*

128

Załącznik Nr 1

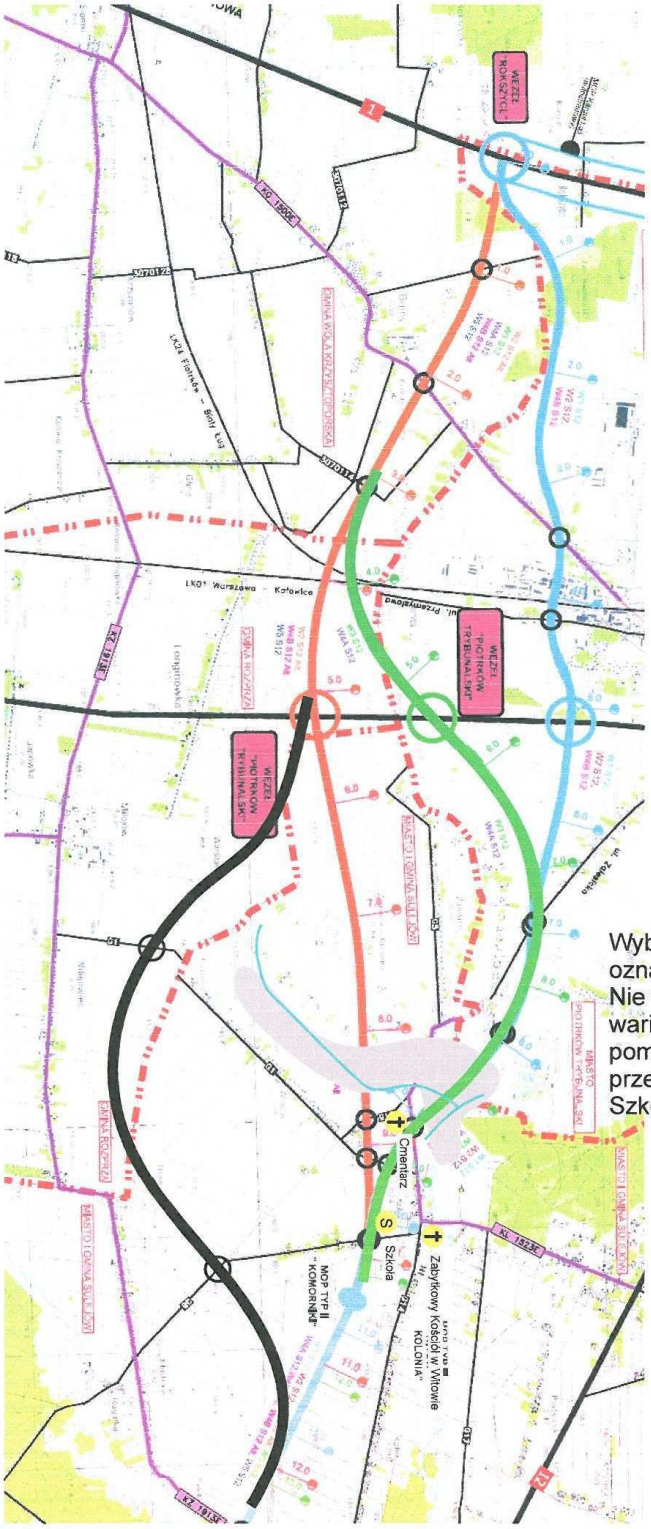

Wybieram wariant odcinka korytarza oznaczony czarną linią.
Nie wyrażam zgody na pozostałe warianty (zielony, niebieski, pomarańczowy) lub ich odcinki przechodzące na wysokości Szkoły Podstawowej w Witowie.

17.02.2011 r. Szymański

data i czytelny podpis

ARCADIS Sp. z o.o.
Biuro Infrastruktury Drogowej w Radomiu
WPŁYNĘŁO
dn. 24.02.2011r
L. dz. 87/33

WNIOSKI, UWAGI, ZASTRZEŻENIA 129

dotyczące wariantów przebiegu korytarzy dróg ekspresowych: S12 i S74,
zgłoszone w okresie wstępnych konsultacji społecznych projektu pn:

„Droga ekspresowa S12 na odcinku Piotrków Trybunalski (A1) – Opoczno (gr. woj. łódzkiego i mazowieckiego) oraz droga ekspresowa S74 na odcinku Sulejów (S12) – gr. woj. łódzkiego i świętokrzyskiego"

Zgłaszający:

Imię i nazwisko lub nazwa firmy *) Sołtys Sołectwa Sulejów

Adres *) .....

Gmina *) gm. Sulejów

Treści wniosków, uwag, zastrzeżeń:

Ja niżej podpisany oświadczam, że nie zgadzam się na żaden z przedstawionych mi na Konsultacjach Społecznych w dniu 15 lutego 2011 roku w Sulejowie, wariantów – korytarzy projektowanej drogi S12. . Jednocześnie, w porozumieniu z sąsiadami załączam wydruk mapki jako Załącznik Nr 1 z propozycją odcinka korytarza drogi S12, oznaczonego linią czarną, którą akceptuję.

Uzasadnienie mojej decyzji:

Dzięki proponowanemu przeze mnie poprowadzeniu korytarza drogi S12 unikniemy podziału dróg wsi Witów, Witów Kolonia, Zalesice, Kolonia Zalesice a także wielu, moim zdaniem, niepotrzebnych wyburzeń. Moja propozycja omija w większości tereny budowlane, co również pozwoli odetchnąć właścicielom działek, którzy otrzymali od gminy pozwolenie na budowę na terenach, przez które Państwo poprowadziliście wstępne projekty. Mój wariant nie zwiększa długości planowanej przez Państwa drogi S12 a także przewiduje odpowiednie promienie, łuki, itp. niezbędne przy projektowaniu, ponieważ jest odbiciem lustrzanym jednej z przedstawionych mi - zielonej wersji korytarza. Nie licząc odszkodowań za wyburzane domy, dodatkowo zaoszczędzicie Państwo pieniądze na mniejszej ilości wiaduktów,

129

niezbędnych do wybudowania na skrzyżowaniach z drogami gminnymi, których w mojej propozycji są dwa. Dla przypomnienia, na omawianym odcinku, w Państwa wersjach, jest ich odpowiednio pięć dla zielonego i niebieskiego wariantu lub trzy dla pomarańczowego. Mój korytarz jest czterokrotnie dalej odsunięty od zabytkowego Kościoła św. Małgorzaty i św. Augustyna w Witowie oraz kilkadziesiąt razy dalej od Szkoły Podstawowej, dla której Państwa propozycje idą w jej granicach!! Omija torfowiska (szary obszar), przez które przepływa odnoga rzeczki Strawy (linia niebieska), będąca siedliskiem bobrów, które wraz z sarnami i bocianami wybrały te spokojne okolice na miejsce żeru i odpoczynku. Na opisywanym, podmokłym terenie, można również spotkać gatunki płazów będące pod ścisłą ochroną takie jak: ropucha szara. Mój wariant nie rozdziela cmentarza i parafian od kościoła. Nie grodzi sąsiadów barierami dźwiękochłonnymi. Nie tnie wsi w połowie. Nie koliduje w żaden sposób z obszarami chronionymi Natura 2000. Daje oszczędności finansowe i czasowe oraz nadzieję ludziom, którzy uwierzyli, że mogą w ciszy i spokoju budować na terenie Witowa i Zalesic swoje domy.

W nadziei na pozytywne rozpatrzenie mojej propozycji

z wyrazami szacunku

(miejscowość, data)

(czytelny podpis zgłaszającego)*)

*) dane obowiązkowe

Informacje dodatkowe:

1. *Wniosek, uwagę, zastrzeżenie może złożyć zainteresowana osoba prawna lub fizyczna tylko w formie pisemnej, z wykorzystaniem niniejszego wzoru druku.*
2. *Bezwzględnie obowiązuje podpisanie wypełnionego druku. Wniosek, uwaga, zastrzeżenie złożone na druku bez podpisu nie będą rozpatrywane.*
3. *Wypełniony druk winien być złożony w terminie do 14 dni licząc od dnia przeprowadzonego spotkania informacyjnego w gminie właściwej dla wskazanego adresy zgłaszającego.*
4. *Wypełniony druk należy przesłać:*
   - *pocztą na adres:* ***ARCADIS Sp. z o.o.***
     Biuro Infrastruktury Drogowej w Radomiu,
     Al. J. Grzecznarowskiego 2
     26 – 600 RADOM
   - *faksem na nr :* ***48 363 07 81***
   - *mailem na adres:* konsultacje.radom@arcadis.pl , *dołączając skan wypełnionego druku .*

129

Załącznik Nr 1

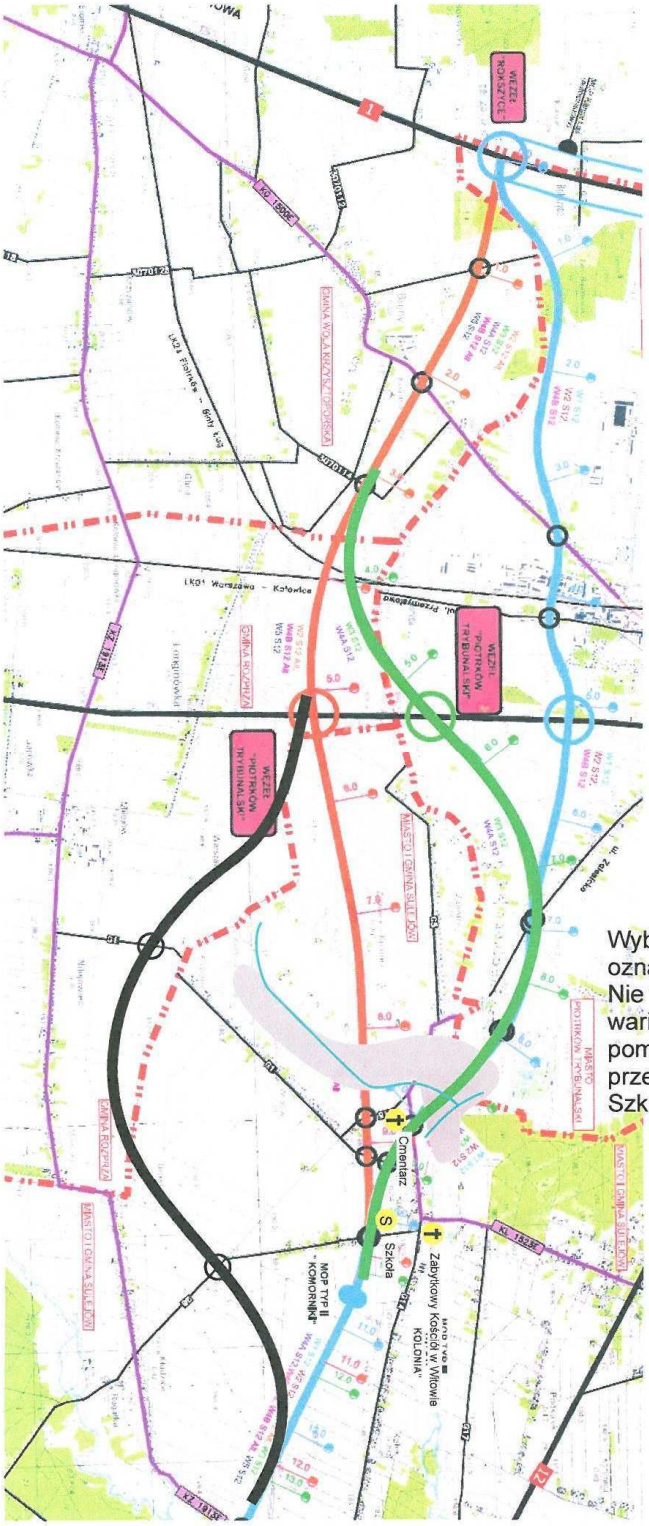

Wybieram wariant odcinka korytarza oznaczony czarną linią.
Nie wyrażam zgody na pozostałe warianty (zielony, niebieski, pomarańczowy) lub ich odcinki przechodzące na wysokości Szkoły Podstawowej w Witowie.

.....
data i czytelny podpis

Biuro Infrastruktury Drogowej w Radomiu
WPŁYNĘŁO
dn. 24.02.2011r
L. dz. 87/34

WNIOSKI, UWAGI, ZASTRZEŻENIA 130

dotyczące wariantów przebiegu korytarzy dróg ekspresowych: S12 i S74,
zgłoszone w okresie wstępnych konsultacji społecznych projektu pn:

„Droga ekspresowa S12 na odcinku Piotrków Trybunalski (A1) – Opoczno (gr. woj. łódzkiego i mazowieckiego) oraz droga ekspresowa S74 na odcinku Sulejów (S12) – gr. woj. łódzkiego i świętokrzyskiego"

Zgłaszający:

Imię i nazwisko lub nazwa firmy *) JACEK CZACH

Adres *)

Gmina *) SULEJÓW

Treści wniosków, uwag, zastrzeżeń:

Ja niżej podpisany oświadczam, że nie zgadzam się na żaden z przedstawionych mi na Konsultacjach Społecznych w dniu 15 lutego 2011 roku w Sulejowie, wariantów – korytarzy projektowanej drogi S12. . Jednocześnie, w porozumieniu z sąsiadami załączam wydruk mapki jako Załącznik Nr 1 z propozycją odcinka korytarza drogi S12, oznaczonego linią czarną, którą akceptuję.

Uzasadnienie mojej decyzji:

Dzięki proponowanemu przeze mnie poprowadzeniu korytarza drogi S12 unikniemy podziału dróg wsi Witów, Witów Kolonia, Zalesice, Kolonia Zalesice a także wielu, moim zdaniem, niepotrzebnych wyburzeń. Moja propozycja omija w większości tereny budowlane, co również pozwoli odetchnąć właścicielom działek, którzy otrzymali od gminy pozwolenie na budowę na terenach, przez które Państwo poprowadziliście wstępne projekty. Mój wariant nie zwiększa długości planowanej przez Państwa drogi S12 a także przewiduje odpowiednie promienie, łuki, itp. niezbędne przy projektowaniu, ponieważ jest odbiciem lustrzanym jednej z przedstawionych mi - zielonej wersji korytarza. Nie licząc odszkodowań za wyburzane domy, dodatkowo zaoszczędzicie Państwo pieniądze na mniejszej ilości wiaduktów,

130

niezbędnych do wybudowania na skrzyżowaniach z drogami gminnymi, których w mojej propozycji są dwa. Dla przypomnienia, na omawianym odcinku, w Państwa wersjach, jest ich odpowiednio pięć dla zielonego i niebieskiego wariantu lub trzy dla pomarańczowego. Mój korytarz jest czterokrotnie dalej odsunięty od zabytkowego Kościoła św. Małgorzaty i św. Augustyna w Witowie oraz kilkadziesiąt razy dalej od Szkoły Podstawowej, dla której Państwa propozycje idą w jej granicach!! Omija torfowiska (szary obszar), przez które przepływa odnoga rzeczki Strawy (linia niebieska), będąca siedliskiem bobrów, które wraz z sarnami i bocianami wybrały te spokojne okolice na miejsce żeru i odpoczynku. Na opisywanym, podmokłym terenie, można również spotkać gatunki płazów będące pod ścisłą ochroną takie jak: ropucha szara. Mój wariant nie rozdziela cmentarza i parafian od kościoła. Nie grodzi sąsiadów barierami dźwiękochłonnymi. Nie tnie wsi w połowie. Nie koliduje w żaden sposób z obszarami chronionymi Natura 2000. Daje oszczędności finansowe i czasowe oraz nadzieję ludziom, którzy uwierzyli, że mogą w ciszy i spokoju budować na terenie Witowa i Zalesic swoje domy.

W nadziei na pozytywne rozpatrzenie mojej propozycji

z wyrazami szacunku

WITÓW 18.02.2011r.
(miejscowość, data)

JACEK CZACH
(czytelny podpis zgłaszającego))*

**) dane obowiązkowe*

Informacje dodatkowe:

1. *Wniosek, uwagę, zastrzeżenie może złożyć zainteresowana osoba prawna lub fizyczna tylko w formie pisemnej, z wykorzystaniem niniejszego wzoru druku.*
2. *Bezwzględnie obowiązuje podpisanie wypełnionego druku. Wniosek, uwaga, zastrzeżenie złożone na druku bez podpisu nie będą rozpatrywane.*
3. *Wypełniony druk winien być złożony w terminie do 14 dni licząc od dnia przeprowadzonego spotkania informacyjnego w gminie właściwej dla wskazanego adresy zgłaszającego.*
4. *Wypełniony druk należy przesłać:*
   - *pocztą na adres:* ***ARCADIS Sp. z o.o.***
     Biuro Infrastruktury Drogowej w Radomiu,
     Al. J. Grzecznarowskiego 2
     26 – 600 RADOM
   - *faksem na nr :* ***48 363 07 81***
   - *mailem na adres:* konsultacje.radom@arcadis.pl , *dołączając skan wypełnionego druku .*

130

Załącznik Nr 1

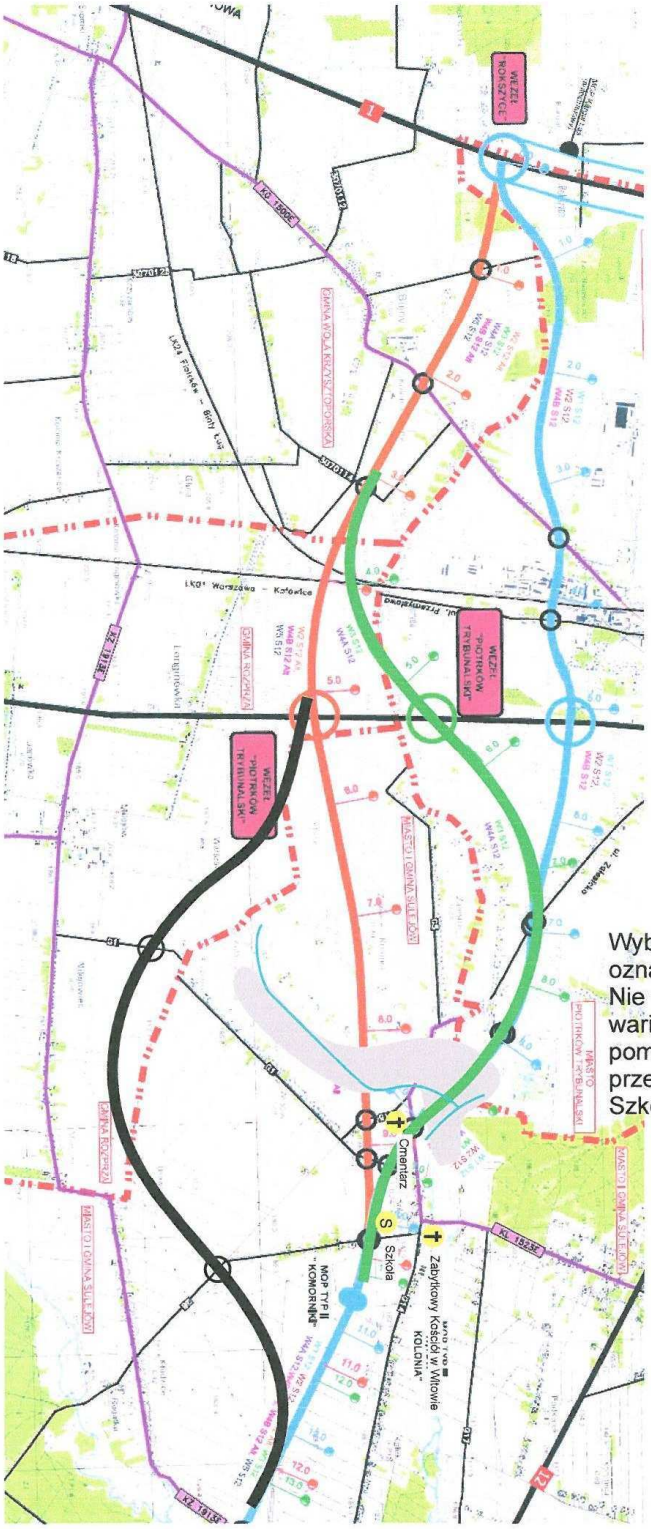

Wybieram wariant odcinka korytarza oznaczony czarną linią.
Nie wyrażam zgody na pozostałe warianty (zielony, niebieski, pomarańczowy) lub ich odcinki przechodzące na wysokości Szkoły Podstawowej w Witowie.

18.02.2011 r. JACEK CZACKI
data i czytelny podpis

ARCADIS Sp. z o.o.
Biuro Infrastruktury Drogowej w Radomiu
WPŁYNĘŁO
dn. 24.02.2011 r.
L. dz. 87/35

WNIOSKI, UWAGI, ZASTRZEŻENIA 131

dotyczące wariantów przebiegu korytarzy dróg ekspresowych: S12 i S74,
zgłoszone w okresie wstępnych konsultacji społecznych projektu pn:

„Droga ekspresowa S12 na odcinku Piotrków Trybunalski (A1) – Opoczno (gr. woj. łódzkiego i mazowieckiego) oraz droga ekspresowa S74 na odcinku Sulejów (S12) – gr. woj. łódzkiego i świętokrzyskiego"

Zgłaszający:

Imię i nazwisko lub nazwa firmy *) ks. Franciszek Dowleszewicz

Adres *) .....

Gmina *) .....

RZYMSKOKATOLICKA PARAFIA
św. Małgorzaty i św. Augustyna
w Witowie
97-330 Sulejów
tel. (044) 616-12-84

Treści wniosków, uwag, zastrzeżeń:

Ja niżej podpisany oświadczam, że nie zgadzam się na żaden z przedstawionych mi na Konsultacjach Społecznych w dniu 15 lutego w Sulejowie, wariantów – korytarzy projektowanej drogi S12. . Jednocześnie, w porozumieniu z sąsiadami załączam wydruk z propozycją korytarza drogi S12 (linia czarna), którą akceptuję.

Uzasadnienie mojej decyzji:

Dzięki proponowanemu przeze mnie poprowadzeniu korytarza drogi S12 unikniemy podziału dróg wsi Witów, Witów Kolonia, Zalesice, Kolonia Zalesice a także wielu, moim zdaniem, niepotrzebnych wyburzeń. Moja propozycja omija w większości tereny budowlane, co również pozwoli odetchnąć właścicielom działek, którzy otrzymali od gminy pozwolenie na budowę na terenach, przez które Państwo poprowadziliście wstępne projekty. Mój wariant nie zwiększa długości planowanej przez Państwa drogi S12 a także przewiduje odpowiednie promienie, łuki, itp. niezbędne przy projektowaniu, ponieważ jest odbiciem lustrzanym jednej z przedstawionych mi - zielonej wersji korytarza. Nie licząc odszkodowań za wyburzane domy, dodatkowo zaoszczędzicie Państwo pieniądze na mniejszej ilości wiaduktów,

131

RZYMSKOKATOLICKA PARAFIA
św. Małgorzaty i św. Augustyna
w Witowie
97-330 Sulejów

niezbędnych do wybudowania na skrzyżowaniach z drogami gminnymi, których w mojej propozycji są dwa. Dla przypomnienia, na omawianym odcinku, w Państwa wersjach, jest ich odpowiednio pięć dla zielonego i niebieskiego wariantu lub trzy dla pomarańczowego. Mój korytarz jest czterokrotnie dalej odsunięty od zabytkowego Kościoła św. Małgorzaty i św. Augustyna w Witowie oraz kilkadziesiąt razy dalej od Szkoły Podstawowej, dla której Państwa propozycje idą w jej granicach!! Omija torfowiska (szary obszar), przez które przepływa odnoga rzeczki Strawy (linia niebieska), będąca siedliskiem bobrów, które wraz z sarnami i bocianami wybrały te spokojne okolice na miejsce żeru i odpoczynku. Na opisywanym, podmokłym terenie, można również spotkać gatunki płazów będące pod ścisłą ochroną takie jak: ropucha szara czy traszka zwyczajna. Mój wariant nie rozdziela cmentarza i parafian od kościoła. Nie grodzi sąsiadów barierami dźwiękochłonnymi. Nie tnie wsi w połowie. Nie koliduje w żaden sposób z obszarami chronionymi Natura 2000. Daje oszczędności finansowe i czasowe oraz nadzieję ludziom, którzy uwierzyli, że mogą w ciszy i spokoju budować na terenie Witowa i Zalesic swoje domy.

W nadziei na pozytywne rozpatrzenie mojej propozycji

z wyrazami szacunku

Witów Kolonia, 17.02.2011 r.
(miejscowość, data)

ks. Franciszek Proboszcz
(czytelny podpis zgłaszającego))*

*) *dane obowiązkowe*

Informacje dodatkowe:

1. *Wniosek, uwagę, zastrzeżenie może złożyć zainteresowana osoba prawna lub fizyczna tylko w formie pisemnej, z wykorzystaniem niniejszego wzoru druku.*
2. *Bezwzględnie obowiązuje podpisanie wypełnionego druku. Wniosek, uwaga, zastrzeżenie złożone na druku bez podpisu nie będą rozpatrywane.*
3. *Wypełniony druk winien być złożony w terminie do 14 dni licząc od dnia przeprowadzonego spotkania informacyjnego w gminie właściwej dla wskazanego adresy zgłaszającego.*
4. *Wypełniony druk należy przesłać:*
   - *pocztą na adres:* ***ARCADIS Sp. z o.o.***
     Biuro Infrastruktury Drogowej w Radomiu,
     Al. J. Grzecznarowskiego 2
     26 – 600 RADOM
   - *faksem na nr :* ***48 363 07 81***
   - *mailem na adres:* konsultacje.radom@arcadis.pl , *dołączając skan wypełnionego druku*

ARCADIS
Infrastruktura · Woda · Środowisko · Budownictwo

Strona 2 z 2

RZYMSKOKATOLICKA PARAFIA
św. Małgorzaty i św. Augustyna
w Witowie
97-330 Sulejów
tel. (044) 616-12-84

131

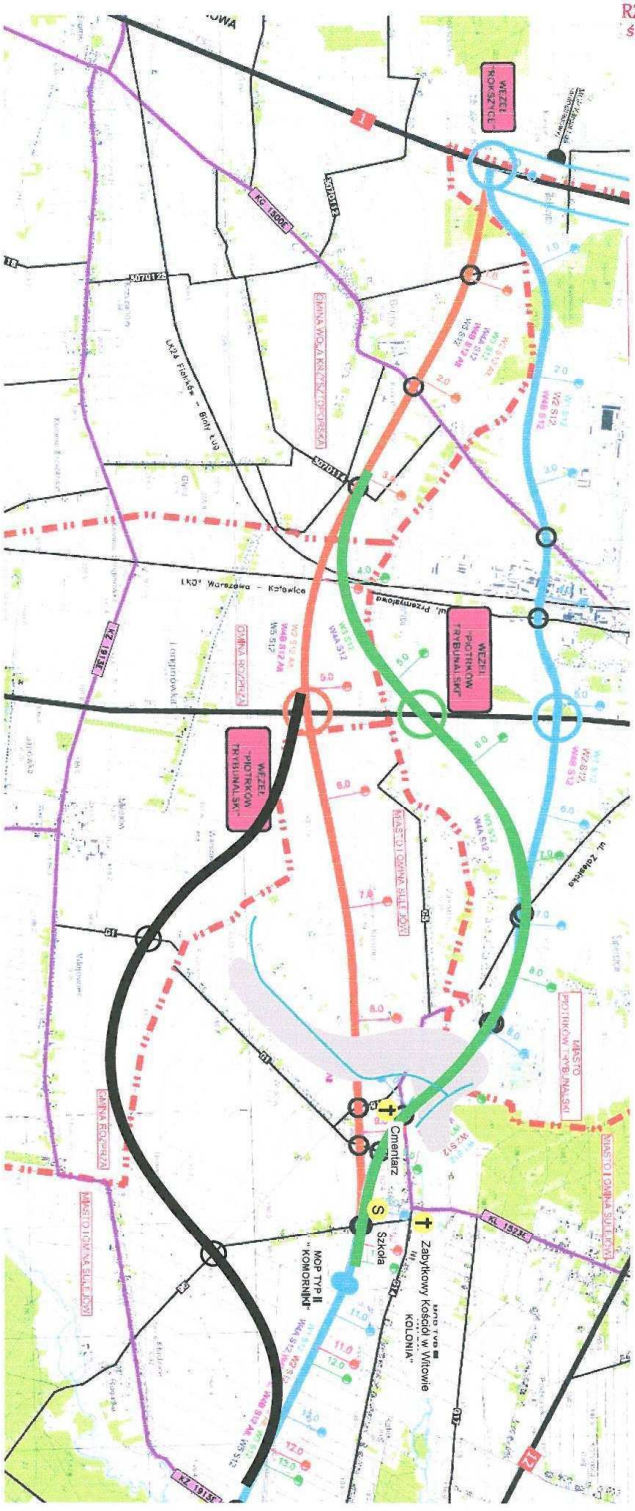

ARCADIS Sp. z o.o.
Biuro Infrastruktury Drogowej w Radomiu
WPŁYNĘŁO
dn. 24.02.2011 r.
L. dz. 87/36

WNIOSKI, UWAGI, ZASTRZEŻENIA 132

dotyczące wariantów przebiegu korytarzy dróg ekspresowych: S12 i S74,
zgłoszone w okresie wstępnych konsultacji społecznych projektu pn:

„Droga ekspresowa S12 na odcinku Piotrków Trybunalski (A1) – Opoczno (gr. woj. łódzkiego i mazowieckiego) oraz droga ekspresowa S74 na odcinku Sulejów (S12) – gr. woj. łódzkiego i świętokrzyskiego"

Zgłaszający:

Imię i nazwisko lub nazwa firmy *) Szymonski Stanisław

Adres *) .....

Gmina *) Sulejów

Treści wniosków, uwag, zastrzeżeń:

Ja niżej podpisany oświadczam, że nie zgadzam się na żaden z przedstawionych mi na Konsultacjach Społecznych w dniu 15 lutego w Sulejowie, wariantów – korytarzy projektowanej drogi S12. . Jednocześnie, w porozumieniu z sąsiadami załączam wydruk mapki jako Załącznik Nr 1 z propozycją odcinka korytarza drogi S12, oznaczonego linią czarną, którą akceptuję.

Uzasadnienie mojej decyzji:

Dzięki proponowanemu przeze mnie poprowadzeniu korytarza drogi S12 unikniemy podziału dróg wsi Witów, Witów Kolonia, Zalesice, Kolonia Zalesice a także wielu, moim zdaniem, niepotrzebnych wyburzeń. Moja propozycja omija w większości tereny budowlane, co również pozwoli odetchnąć właścicielom działek, którzy otrzymali od gminy pozwolenie na budowę na terenach, przez które Państwo poprowadziliście wstępne projekty. Mój wariant nie zwiększa długości planowanej przez Państwa drogi S12 a także przewiduje odpowiednie promienie, łuki, itp. niezbędne przy projektowaniu, ponieważ jest odbiciem lustrzanym jednej z przedstawionych mi - zielonej wersji korytarza. Nie licząc odszkodowań za wyburzane domy, dodatkowo zaoszczędzicie Państwo pieniądze na mniejszej ilości wiaduktów,

132

niezbędnych do wybudowania na skrzyżowaniach z drogami gminnymi, których w mojej propozycji są dwa. Dla przypomnienia, na omawianym odcinku, w Państwa wersjach, jest ich odpowiednio pięć dla zielonego i niebieskiego wariantu lub trzy dla pomarańczowego. Mój korytarz jest czterokrotnie dalej odsunięty od zabytkowego Kościoła św. Małgorzaty i św. Augustyna w Witowie oraz kilkadziesiąt razy dalej od Szkoły Podstawowej, dla której Państwa propozycje idą w jej granicach!! Omija torfowiska (szary obszar), przez które przepływa odnoga rzeczki Strawy (linia niebieska), będąca siedliskiem bobrów, które wraz z sarnami i bocianami wybrały te spokojne okolice na miejsce żeru i odpoczynku. Na opisywanym, podmokłym terenie, można również spotkać gatunki płazów będące pod ścisłą ochroną takie jak: ropucha szara. Mój wariant nie rozdziela cmentarza i parafian od kościoła. Nie grodzi sąsiadów barierami dźwiękochłonnymi. Nie tnie wsi w połowie. Nie koliduje w żaden sposób z obszarami chronionymi Natura 2000. Daje oszczędności finansowe i czasowe oraz nadzieję ludziom, którzy uwierzyli, że mogą w ciszy i spokoju budować na terenie Witowa i Zalesic swoje domy.

W nadziei na pozytywne rozpatrzenie mojej propozycji

z wyrazami szacunku

Witów Kol. 23.02.2011 — (miejscowość, data)

Szymański Sławomir — (czytelny podpis zgłaszającego)*)

*) dane obowiązkowe

Informacje dodatkowe:

1. *Wniosek, uwagę, zastrzeżenie może złożyć zainteresowana osoba prawna lub fizyczna tylko w formie pisemnej, z wykorzystaniem niniejszego wzoru druku.*
2. *Bezwzględnie obowiązuje podpisanie wypełnionego druku. Wniosek, uwaga, zastrzeżenie złożone na druku bez podpisu nie będą rozpatrywane.*
3. *Wypełniony druk winien być złożony w terminie do 14 dni licząc od dnia przeprowadzonego spotkania informacyjnego w gminie właściwej dla wskazanego adresy zgłaszającego.*
4. *Wypełniony druk należy przesłać:*
   - *pocztą na adres:* ***ARCADIS Sp. z o.o.***
     Biuro Infrastruktury Drogowej w Radomiu,
     Al. J. Grzecznarowskiego 2
     26 – 600 RADOM
   - *faksem na nr :* ***48 363 07 81***
   - *mailem na adres:* konsultacje.radom@arcadis.pl , *dołączając skan wypełnionego druku*

Załącznik Nr 1

132

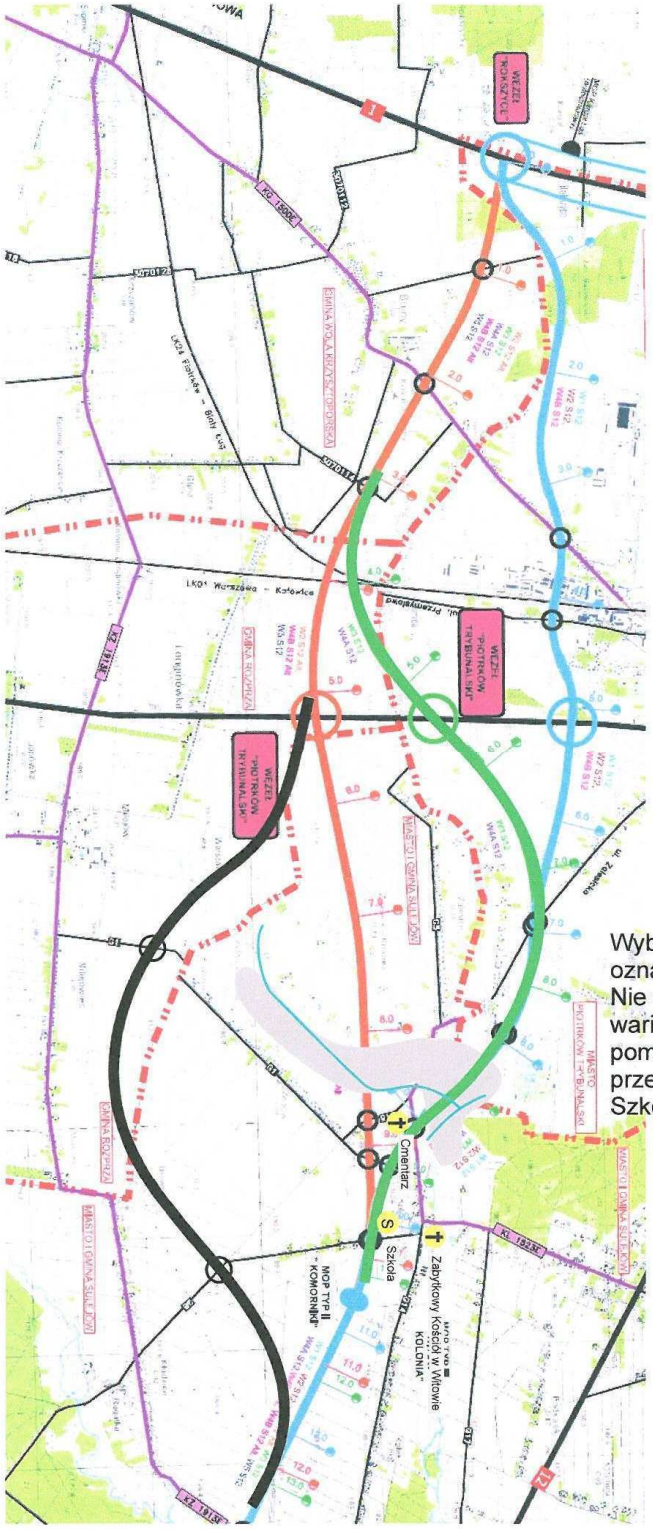

Wybieram wariant odcinka korytarza oznaczony czarną linią.
Nie wyrażam zgody na pozostałe warianty (zielony, niebieski, pomarańczowy) lub ich odcinki przechodzące na wysokości Szkoły Podstawowej w Witowie.

23.02.2011 Szymański Sławomir
data i czytelny podpis

ARCADIS Sp. z o.o.
Biuro Infrastruktury Drogowej w Radomiu
WPŁYNĘŁO
dn. 24.02.2011r
L. dz. 871/37

WNIOSKI, UWAGI, ZASTRZEŻENIA 133

dotyczące wariantów przebiegu korytarzy dróg ekspresowych: S12 i S74,
zgłoszone w okresie wstępnych konsultacji społecznych projektu pn:

„Droga ekspresowa S12 na odcinku Piotrków Trybunalski (A1) – Opoczno (gr. woj. łódzkiego i mazowieckiego) oraz droga ekspresowa S74 na odcinku Sulejów (S12) – gr. woj. łódzkiego i świętokrzyskiego"

Zgłaszający:

Imię i nazwisko lub nazwa firmy *) Radosław Godlewski

Adres *)

Gmina *) Sulejów

Treści wniosków, uwag, zastrzeżeń:

Ja niżej podpisany oświadczam, że nie zgadzam się na żaden z przedstawionych mi na Konsultacjach Społecznych w dniu 15 lutego 2011 roku w Sulejowie, wariantów – korytarzy projektowanej drogi S12. . Jednocześnie, w porozumieniu z sąsiadami załączam wydruk mapki jako Załącznik Nr 1 z propozycją odcinka korytarza drogi S12, oznaczonego linią czarną, którą akceptuję.

Uzasadnienie mojej decyzji:

Dzięki proponowanemu przeze mnie poprowadzeniu korytarza drogi S12 unikniemy podziału dróg wsi Witów, Witów Kolonia, Zalesice, Kolonia Zalesice a także wielu, moim zdaniem, niepotrzebnych wyburzeń. Moja propozycja omija w większości tereny budowlane, co również pozwoli odetchnąć właścicielom działek, którzy otrzymali od gminy pozwolenie na budowę na terenach, przez które Państwo poprowadziliście wstępne projekty. Mój wariant nie zwiększa długości planowanej przez Państwa drogi S12 a także przewiduje odpowiednie promienie, łuki, itp. niezbędne przy projektowaniu, ponieważ jest odbiciem lustrzanym jednej z przedstawionych mi - zielonej wersji korytarza. Nie licząc odszkodowań za wyburzane domy, dodatkowo zaoszczędzicie Państwo pieniądze na mniejszej ilości wiaduktów,

Godlewski

133

niezbędnych do wybudowania na skrzyżowaniach z drogami gminnymi, których w mojej propozycji są dwa. Dla przypomnienia, na omawianym odcinku, w Państwa wersjach, jest ich odpowiednio pięć dla zielonego i niebieskiego wariantu lub trzy dla pomarańczowego. Mój korytarz jest czterokrotnie dalej odsunięty od zabytkowego Kościoła św. Małgorzaty i św. Augustyna w Witowie oraz kilkadziesiąt razy dalej od Szkoły Podstawowej, dla której Państwa propozycje idą w jej granicach!! Omija torfowiska (szary obszar), przez które przepływa odnoga rzeczki Strawy (linia niebieska), będąca siedliskiem bobrów, które wraz z sarnami i bocianami wybrały te spokojne okolice na miejsce żeru i odpoczynku. Na opisywanym, podmokłym terenie, można również spotkać gatunki płazów będące pod ścisłą ochroną takie jak: ropucha szara. Mój wariant nie rozdziela cmentarza i parafian od kościoła. Nie grodzi sąsiadów barierami dźwiękochłonnymi. Nie tnie wsi w połowie. Nie koliduje w żaden sposób z obszarami chronionymi Natura 2000. Daje oszczędności finansowe i czasowe oraz nadzieję ludziom, którzy uwierzyli, że mogą w ciszy i spokoju budować na terenie Witowa i Zalesic swoje domy.

W nadziei na pozytywne rozpatrzenie mojej propozycji

z wyrazami szacunku

Witów 18.02.2011
(miejscowość, data)

Godlewski
(czytelny podpis zgłaszającego))*

*) *dane obowiązkowe*

Informacje dodatkowe:

1. *Wniosek, uwagę, zastrzeżenie może złożyć zainteresowana osoba prawna lub fizyczna tylko w formie pisemnej, z wykorzystaniem niniejszego wzoru druku.*
2. *Bezwzględnie obowiązuje podpisanie wypełnionego druku. Wniosek, uwaga, zastrzeżenie złożone na druku bez podpisu nie będą rozpatrywane.*
3. *Wypełniony druk winien być złożony w terminie do 14 dni licząc od dnia przeprowadzonego spotkania informacyjnego w gminie właściwej dla wskazanego adresy zgłaszającego.*
4. *Wypełniony druk należy przesłać:*
   - *pocztą na adres:* ***ARCADIS Sp. z o.o.***
     Biuro Infrastruktury Drogowej w Radomiu,
     Al. J. Grzecznarowskiego 2
     26 – 600 RADOM
   - *faksem na nr :* ***48 363 07 81***
   - *mailem na adres:* konsultacje.radom@arcadis.pl , *dołączając skan wypełnionego druku .*

Załącznik Nr 1

133

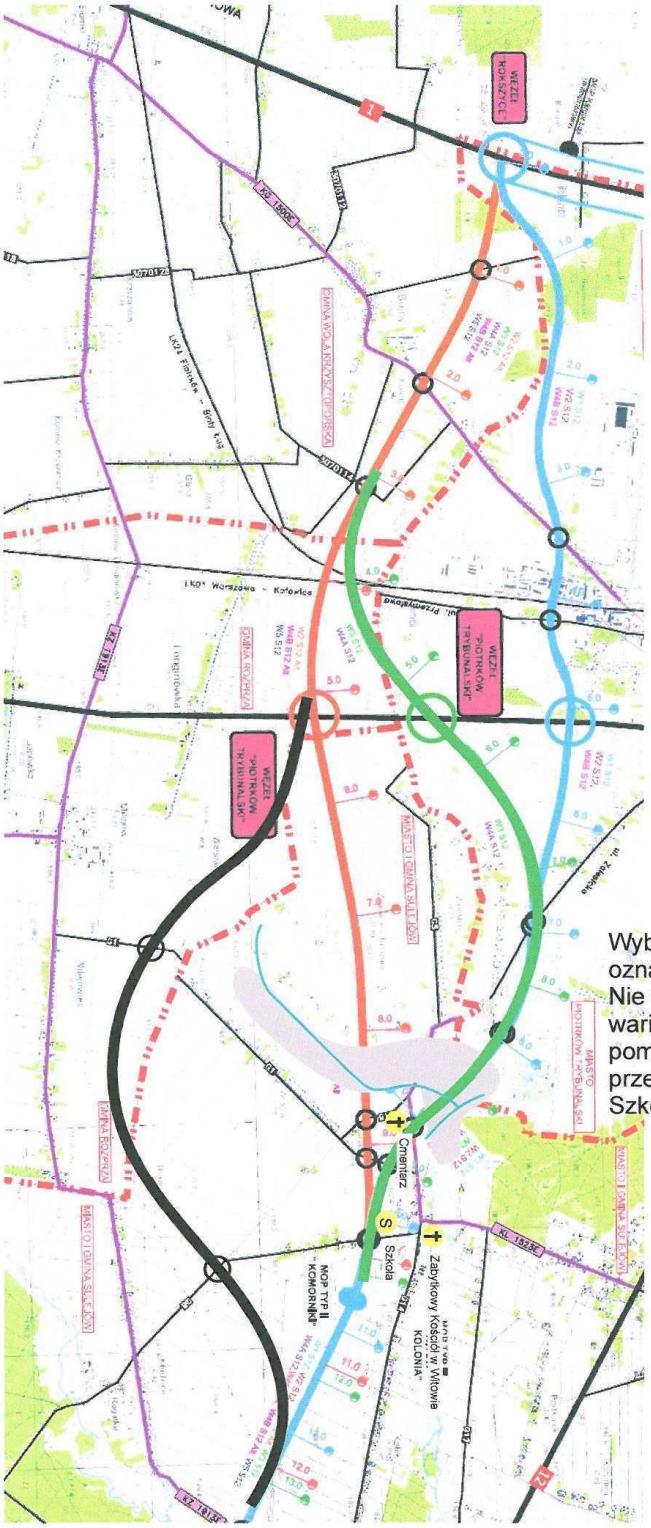

Wybieram wariant odcinka korytarza oznaczony czarną linią.
Nie wyrażam zgody na pozostałe warianty (zielony, niebieski, pomarańczowy) lub ich odcinki przechodzące na wysokości Szkoły Podstawowej w Witowie.

18.02.2011 Godlewski
data i czytelny podpis

ARCADIS Sp. z o.o.
Biuro Infrastruktury Drogowej w Radomiu
WPŁYNĘŁO
dn. 24.02.2011r.
L. dz. 88

1

WNIOSKI, UWAGI, ZASTRZEŻENIA

134

dotyczące wariantów przebiegu korytarzy dróg ekspresowych: S12 i S74,
zgłoszone w okresie wstępnych konsultacji społecznych projektu pn:

„Droga ekspresowa S12 na odcinku Piotrków Trybunalski (A1) – Opoczno (gr. woj. łódzkiego i mazowieckiego) oraz droga ekspresowa S74 na odcinku Sulejów (S12) – gr. woj. łódzkiego i świętokrzyskiego"

Zgłaszający:

Imię i nazwisko lub nazwa firmy *) ..... Grzegorz Wójcik .....

Adres *) .....

Gmina *) ..... Sulejów .....

Treści wniosków, uwag, zastrzeżeń:

Ja niżej podpisany oświadczam, że nie zgadzam się na żaden z przedstawionych mi na Konsultacjach Społecznych w dniu 15 lutego w Sulejowie, wariantów – korytarzy projektowanej drogi S12. . Jednocześnie, w porozumieniu z sąsiadami załączam wydruk mapki jako Załącznik Nr 1 z propozycją odcinka korytarza drogi S12, oznaczonego linią czarną, którą akceptuję.

Uzasadnienie mojej decyzji:

Dzięki proponowanemu przeze mnie poprowadzeniu korytarza drogi S12 unikniemy podziału dróg wsi Witów, Witów Kolonia, Zalesice, Kolonia Zalesice a także wielu, moim zdaniem, niepotrzebnych wyburzeń. Moja propozycja omija w większości tereny budowlane, co również pozwoli odetchnąć właścicielom działek, którzy otrzymali od gminy pozwolenie na budowę na terenach, przez które Państwo poprowadziliście wstępne projekty. Mój wariant nie zwiększa długości planowanej przez Państwa drogi S12 a także przewiduje odpowiednie promienie, łuki, itp. niezbędne przy projektowaniu, ponieważ jest odbiciem lustrzanym jednej z przedstawionych mi - zielonej wersji korytarza. Nie licząc odszkodowań za wyburzane domy, dodatkowo zaoszczędzicie Państwo pieniądze na mniejszej ilości wiaduktów,

134

niezbędnych do wybudowania na skrzyżowaniach z drogami gminnymi, których w mojej propozycji są dwa. Dla przypomnienia, na omawianym odcinku, w Państwa wersjach, jest ich odpowiednio pięć dla zielonego i niebieskiego wariantu lub trzy dla pomarańczowego. Mój korytarz jest czterokrotnie dalej odsunięty od zabytkowego Kościoła św. Małgorzaty i św. Augustyna w Witowie oraz kilkadziesiąt razy dalej od Szkoły Podstawowej, dla której Państwa propozycje idą w jej granicach!! Omija torfowiska (szary obszar), przez które przepływa odnoga rzeczki Strawy (linia niebieska), będąca siedliskiem bobrów, które wraz z sarnami i bocianami wybrały te spokojne okolice na miejsce żeru i odpoczynku. Na opisywanym, podmokłym terenie, można również spotkać gatunki płazów będące pod ścisłą ochroną takie jak: ropucha szara. Mój wariant nie rozdziela cmentarza i parafian od kościoła. Nie grodzi sąsiadów barierami dźwiękochłonnymi. Nie tnie wsi w połowie. Nie koliduje w żaden sposób z obszarami chronionymi Natura 2000. Daje oszczędności finansowe i czasowe oraz nadzieję ludziom, którzy uwierzyli, że mogą w ciszy i spokoju budować na terenie Witowa i Zalesic swoje domy.

W nadziei na pozytywne rozpatrzenie mojej propozycji

z wyrazami szacunku

Zalesie dn. 19.02.2011 r. — Wojciech Gregor
(miejscowość, data) — (czytelny podpis zgłaszającego)*)

*) dane obowiązkowe

Informacje dodatkowe:

1. *Wniosek, uwagę, zastrzeżenie może złożyć zainteresowana osoba prawna lub fizyczna tylko w formie pisemnej, z wykorzystaniem niniejszego wzoru druku.*
2. *Bezwzględnie obowiązuje podpisanie wypełnionego druku. Wniosek, uwaga, zastrzeżenie złożone na druku bez podpisu nie będą rozpatrywane.*
3. *Wypełniony druk winien być złożony w terminie do 14 dni licząc od dnia przeprowadzonego spotkania informacyjnego w gminie właściwej dla wskazanego adresy zgłaszającego.*
4. *Wypełniony druk należy przesłać:*
   - *pocztą na adres:* ***ARCADIS Sp. z o.o.***
     Biuro Infrastruktury Drogowej w Radomiu,
     Al. J. Grzecznarowskiego 2
     26 – 600 RADOM
   - *faksem na nr :* ***48 363 07 81***
   - *mailem na adres:* konsultacje.radom@arcadis.pl , *dołączając skan wypełnionego druku .*

Załącznik Nr 1

134

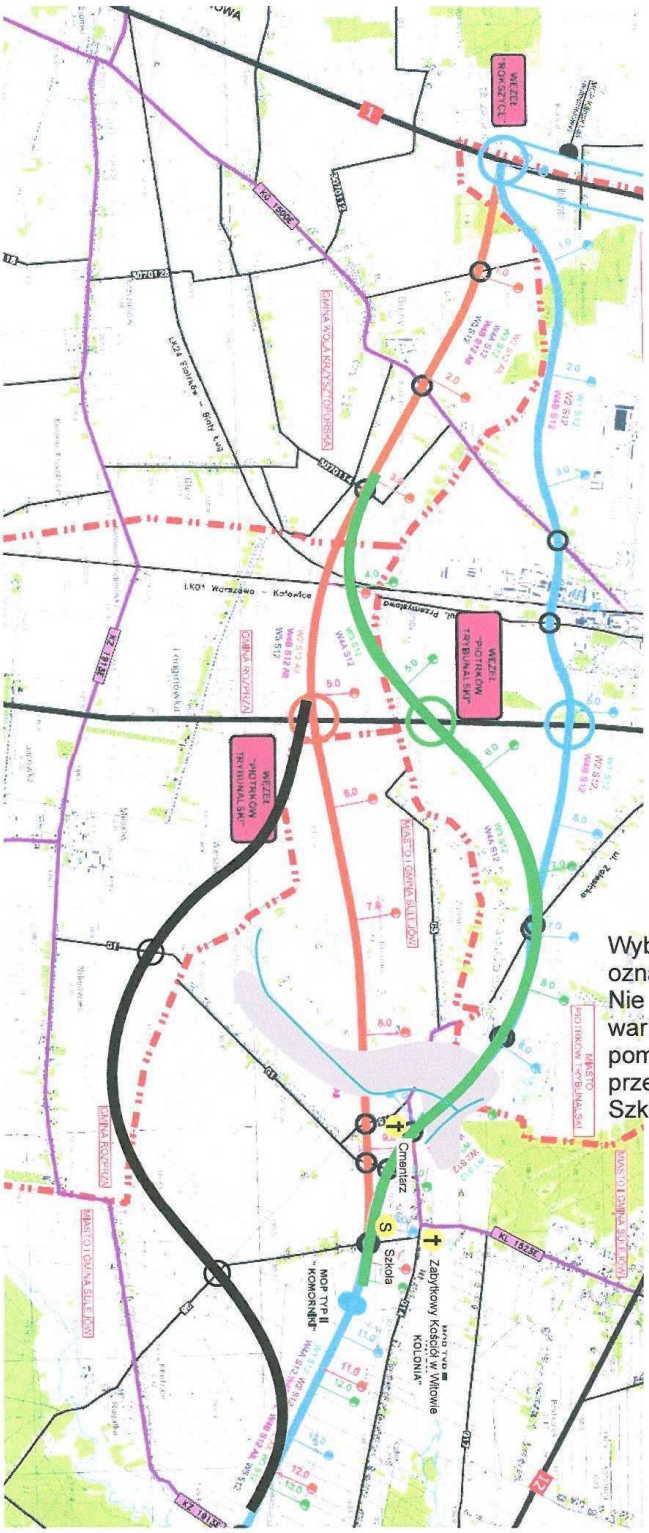

Wybieram wariant odcinka korytarza oznaczony czarną linią.
Nie wyrażam zgody na pozostałe warianty (zielony, niebieski, pomarańczowy) lub ich odcinki przechodzące na wysokości Szkoły Podstawowej w Witowie.

dn. 19.02.2011 r. Wojciech Gregor
data i czytelny podpis

ARCADIS Sp. z o.o.
Biuro Infrastruktury Drogowej w Radomiu
WPŁYNĘŁO
dn. 24.02.2011 r.
L. dz. 2811

WNIOSKI, UWAGI, ZASTRZEŻENIA 135

dotyczące wariantów przebiegu korytarzy dróg ekspresowych: S12 i S74,
zgłoszone w okresie wstępnych konsultacji społecznych projektu pn:

„Droga ekspresowa S12 na odcinku Piotrków Trybunalski (A1) – Opoczno (gr. woj. łódzkiego i mazowieckiego) oraz droga ekspresowa S74 na odcinku Sulejów (S12) – gr. woj. łódzkiego i świętokrzyskiego"

Zgłaszający:

Imię i nazwisko lub nazwa firmy *) Leonard Grodelny

Adres *) .....

Gmina *) Sulejów

Treści wniosków, uwag, zastrzeżeń:

Ja niżej podpisany oświadczam, że nie zgadzam się na żaden z przedstawionych mi na Konsultacjach Społecznych w dniu 15 lutego w Sulejowie, wariantów – korytarzy projektowanej drogi S12. . Jednocześnie, w porozumieniu z sąsiadami załączam wydruk mapki jako Załącznik Nr 1 z propozycją odcinka korytarza drogi S12, oznaczonego linią czarną, którą akceptuję.

Uzasadnienie mojej decyzji:

Dzięki proponowanemu przeze mnie poprowadzeniu korytarza drogi S12 unikniemy podziału dróg wsi Witów, Witów Kolonia, Zalesice, Kolonia Zalesice a także wielu, moim zdaniem, niepotrzebnych wyburzeń. Moja propozycja omija w większości tereny budowlane, co również pozwoli odetchnąć właścicielom działek, którzy otrzymali od gminy pozwolenie na budowę na terenach, przez które Państwo poprowadziliście wstępne projekty. Mój wariant nie zwiększa długości planowanej przez Państwa drogi S12 a także przewiduje odpowiednie promienie, łuki, itp. niezbędne przy projektowaniu, ponieważ jest odbiciem lustrzanym jednej z przedstawionych mi - zielonej wersji korytarza. Nie licząc odszkodowań za wyburzane domy, dodatkowo zaoszczędzicie Państwo pieniądze na mniejszej ilości wiaduktów,

135

niezbędnych do wybudowania na skrzyżowaniach z drogami gminnymi, których w mojej propozycji są dwa. Dla przypomnienia, na omawianym odcinku, w Państwa wersjach, jest ich odpowiednio pięć dla zielonego i niebieskiego wariantu lub trzy dla pomarańczowego. Mój korytarz jest czterokrotnie dalej odsunięty od zabytkowego Kościoła św. Małgorzaty i św. Augustyna w Witowie oraz kilkadziesiąt razy dalej od Szkoły Podstawowej, dla której Państwa propozycje idą w jej granicach!! Omija torfowiska (szary obszar), przez które przepływa odnoga rzeczki Strawy (linia niebieska), będąca siedliskiem bobrów, które wraz z sarnami i bocianami wybrały te spokojne okolice na miejsce żeru i odpoczynku. Na opisywanym, podmokłym terenie, można również spotkać gatunki płazów będące pod ścisłą ochroną takie jak: ropucha szara. Mój wariant nie rozdziela cmentarza i parafian od kościoła. Nie grodzi sąsiadów barierami dźwiękochłonnymi. Nie tnie wsi w połowie. Nie koliduje w żaden sposób z obszarami chronionymi Natura 2000. Daje oszczędności finansowe i czasowe oraz nadzieję ludziom, którzy uwierzyli, że mogą w ciszy i spokoju budować na terenie Witowa i Zalesic swoje domy.

W nadziei na pozytywne rozpatrzenie mojej propozycji

z wyrazami szacunku

19.02.11 — *(miejscowość, data)*

[signature] — *(czytelny podpis zgłaszającego)*[*)]

[*)] *dane obowiązkowe*

Informacje dodatkowe:

1. *Wniosek, uwagę, zastrzeżenie może złożyć zainteresowana osoba prawna lub fizyczna tylko w formie pisemnej, z wykorzystaniem niniejszego wzoru druku.*
2. *Bezwzględnie obowiązuje podpisanie wypełnionego druku. Wniosek, uwaga, zastrzeżenie złożone na druku bez podpisu nie będą rozpatrywane.*
3. *Wypełniony druk winien być złożony w terminie do 14 dni licząc od dnia przeprowadzonego spotkania informacyjnego w gminie właściwej dla wskazanego adresy zgłaszającego.*
4. *Wypełniony druk należy przesłać:*
   - *pocztą na adres:* ***ARCADIS Sp. z o.o.***
     Biuro Infrastruktury Drogowej w Radomiu,
     Al. J. Grzecznarowskiego 2
     26 – 600 RADOM
   - *faksem na nr :* ***48 363 07 81***
   - *mailem na adres:* *konsultacje.radom@arcadis.pl* *, dołączając skan wypełnionego druku .*

ARCADIS

Strona 2 z 2

Załącznik Nr 1

135

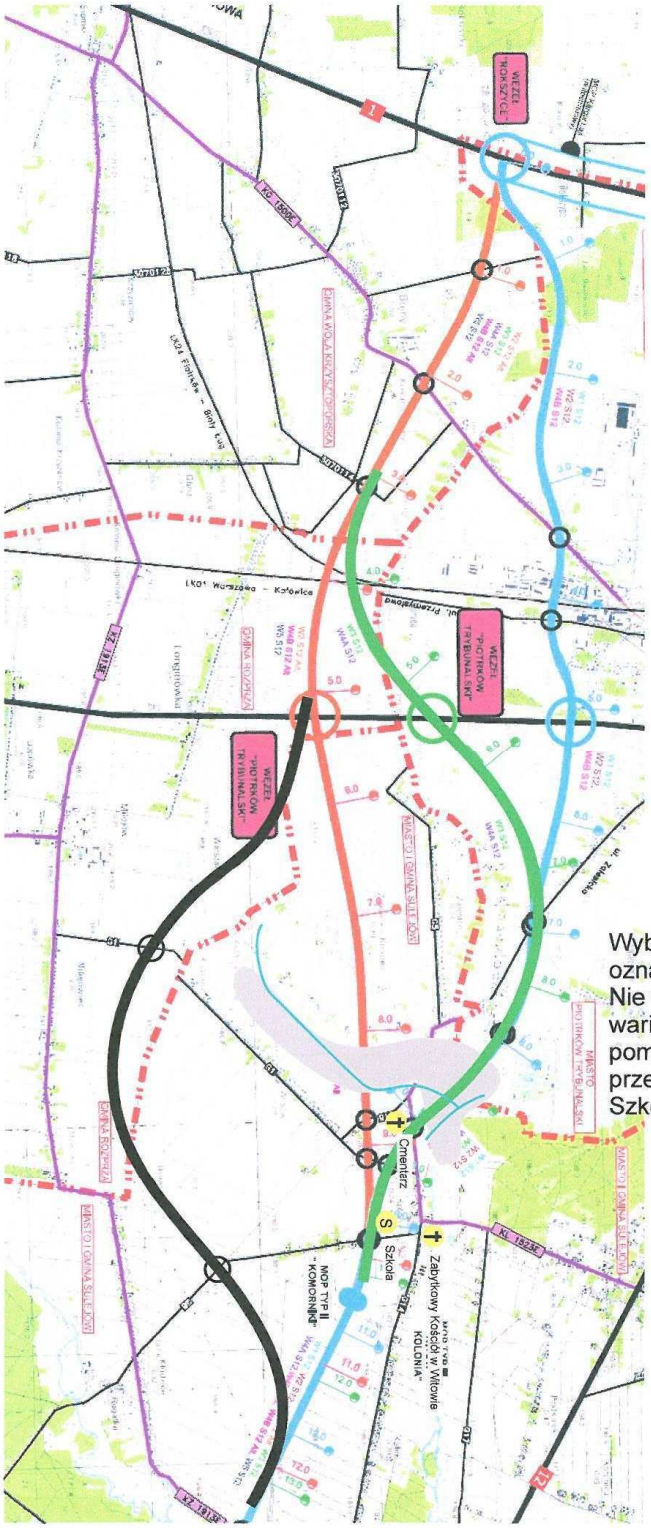

Wybieram wariant odcinka korytarza oznaczony czarną linią.
Nie wyrażam zgody na pozostałe warianty (zielony, niebieski, pomarańczowy) lub ich odcinki przechodzące na wysokości Szkoły Podstawowej w Witowie.

19.02.11 Zwolenny Leonard

data i czytelny podpis

ARCADIS Sp. z o.o.
Biuro Infrastruktury Drogowej w Radomiu
WPŁYNĘŁO
dn. 24.02.2011 r.
L. dz. 881/2

WNIOSKI, UWAGI, ZASTRZEŻENIA 136

dotyczące wariantów przebiegu korytarzy dróg ekspresowych: S12 i S74,
zgłoszone w okresie wstępnych konsultacji społecznych projektu pn:

„Droga ekspresowa S12 na odcinku Piotrków Trybunalski (A1) – Opoczno (gr. woj. łódzkiego i mazowieckiego) oraz droga ekspresowa S74 na odcinku Sulejów (S12) – gr. woj. łódzkiego i świętokrzyskiego"

Zgłaszający:

Imię i nazwisko lub nazwa firmy *) ..... Piotr Żwodelny .....

Adres *) .....

Gmina *) ..... Sulejów .....

Treści wniosków, uwag, zastrzeżeń:

Ja niżej podpisany oświadczam, że nie zgadzam się na żaden z przedstawionych mi na Konsultacjach Społecznych w dniu 15 lutego w Sulejowie, wariantów – korytarzy projektowanej drogi S12. . Jednocześnie, w porozumieniu z sąsiadami załączam wydruk mapki jako Załącznik Nr 1 z propozycją odcinka korytarza drogi S12, oznaczonego linią czarną, którą akceptuję.

Uzasadnienie mojej decyzji:

Dzięki proponowanemu przeze mnie poprowadzeniu korytarza drogi S12 unikniemy podziału dróg wsi Witów, Witów Kolonia, Zalesice, Kolonia Zalesice a także wielu, moim zdaniem, niepotrzebnych wyburzeń. Moja propozycja omija w większości tereny budowlane, co również pozwoli odetchnąć właścicielom działek, którzy otrzymali od gminy pozwolenie na budowę na terenach, przez które Państwo poprowadziliście wstępne projekty. Mój wariant nie zwiększa długości planowanej przez Państwa drogi S12 a także przewiduje odpowiednie promienie, łuki, itp. niezbędne przy projektowaniu, ponieważ jest odbiciem lustrzanym jednej z przedstawionych mi - zielonej wersji korytarza. Nie licząc odszkodowań za wyburzane domy, dodatkowo zaoszczędzicie Państwo pieniądze na mniejszej ilości wiaduktów,

136

niezbędnych do wybudowania na skrzyżowaniach z drogami gminnymi, których w mojej propozycji są dwa. Dla przypomnienia, na omawianym odcinku, w Państwa wersjach, jest ich odpowiednio pięć dla zielonego i niebieskiego wariantu lub trzy dla pomarańczowego. Mój korytarz jest czterokrotnie dalej odsunięty od zabytkowego Kościoła św. Małgorzaty i św. Augustyna w Witowie oraz kilkadziesiąt razy dalej od Szkoły Podstawowej, dla której Państwa propozycje idą w jej granicach!! Omija torfowiska (szary obszar), przez które przepływa odnoga rzeczki Strawy (linia niebieska), będąca siedliskiem bobrów, które wraz z sarnami i bocianami wybrały te spokojne okolice na miejsce żeru i odpoczynku. Na opisywanym, podmokłym terenie, można również spotkać gatunki płazów będące pod ścisłą ochroną takie jak: ropucha szara. Mój wariant nie rozdziela cmentarza i parafian od kościoła. Nie grodzi sąsiadów barierami dźwiękochłonnymi. Nie tnie wsi w połowie. Nie koliduje w żaden sposób z obszarami chronionymi Natura 2000. Daje oszczędności finansowe i czasowe oraz nadzieję ludziom, którzy uwierzyli, że mogą w ciszy i spokoju budować na terenie Witowa i Zalesic swoje domy.

W nadziei na pozytywne rozpatrzenie mojej propozycji

z wyrazami szacunku

Zalesice 19.02.2011 — *(miejscowość, data)*

Źródelny Piotr — *(czytelny podpis zgłaszającego)*[*)]

[*)] *dane obowiązkowe*

Informacje dodatkowe:

1. *Wniosek, uwagę, zastrzeżenie może złożyć zainteresowana osoba prawna lub fizyczna tylko w formie pisemnej, z wykorzystaniem niniejszego wzoru druku.*
2. *Bezwzględnie obowiązuje podpisanie wypełnionego druku. Wniosek, uwaga, zastrzeżenie złożone na druku bez podpisu nie będą rozpatrywane.*
3. *Wypełniony druk winien być złożony w terminie do 14 dni licząc od dnia przeprowadzonego spotkania informacyjnego w gminie właściwej dla wskazanego adresy zgłaszającego.*
4. *Wypełniony druk należy przesłać:*
   - *pocztą na adres:* ***ARCADIS Sp. z o.o.***
     Biuro Infrastruktury Drogowej w Radomiu,
     Al. J. Grzecznarowskiego 2
     26 – 600 RADOM
   - *faksem na nr :* ***48 363 07 81***
   - *mailem na adres:* *konsultacje.radom@arcadis.pl* *, dołączając skan wypełnionego druku .*

ARCADIS

Strona 2 z 2

Załącznik Nr 1

136

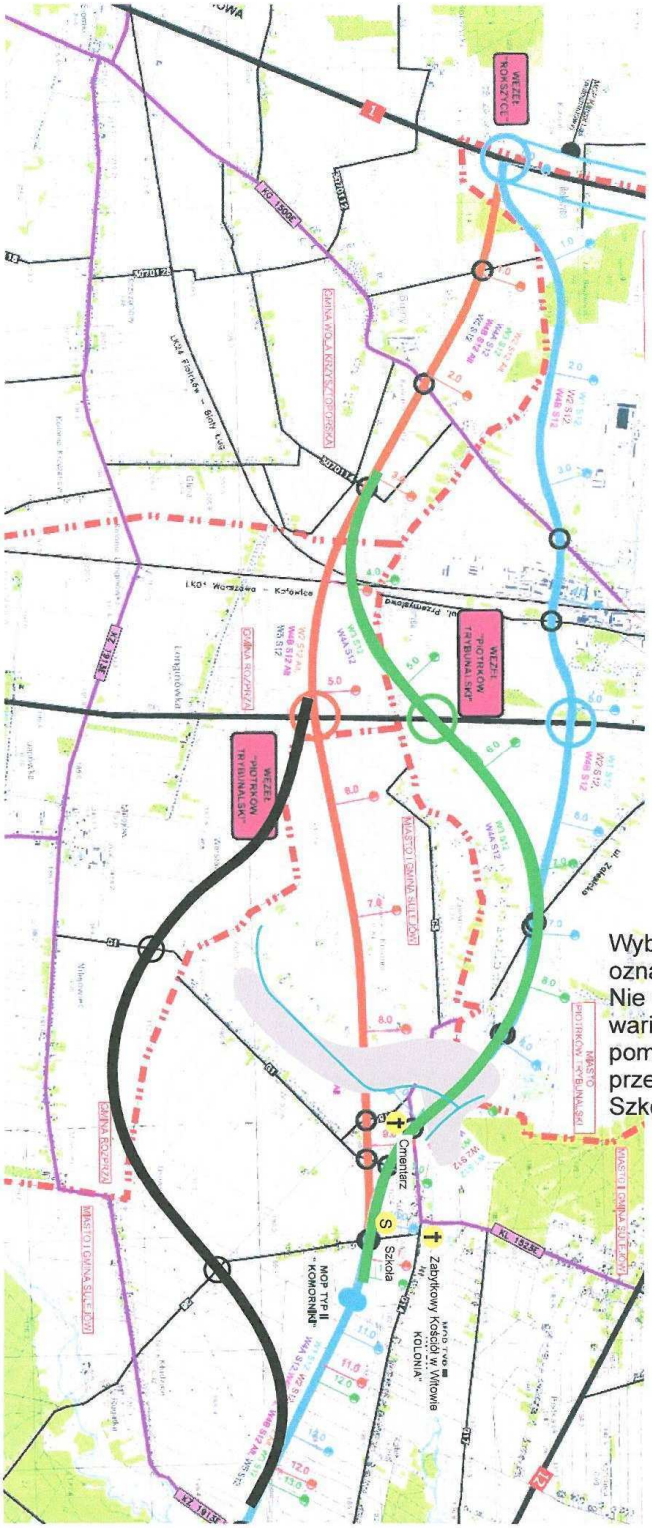

Wybieram wariant odcinka korytarza oznaczony czarną linią.
Nie wyrażam zgody na pozostałe warianty (zielony, niebieski, pomarańczowy) lub ich odcinki przechodzące na wysokości Szkoły Podstawowej w Witowie.

19.02.2011 Źródelny Piotr

data i czytelny podpis

ARCADIS Sp. z o.o.
Biuro Infrastruktury Drogowej w Ra...
WPŁYNĘŁO
dn. 24.02.2011 r.
L. dz. 8813

WNIOSKI, UWAGI, ZASTRZEŻENIA 137

dotyczące wariantów przebiegu korytarzy dróg ekspresowych: S12 i S74,
zgłoszone w okresie wstępnych konsultacji społecznych projektu pn:

„Droga ekspresowa S12 na odcinku Piotrków Trybunalski (A1) – Opoczno (gr. woj. łódzkiego i mazowieckiego) oraz droga ekspresowa S74 na odcinku Sulejów (S12) – gr. woj. łódzkiego i świętokrzyskiego"

Zgłaszający:

Imię i nazwisko lub nazwa firmy *) Malarz Tomasz

Adres *)

Gmina *) Sulejów

Treści wniosków, uwag, zastrzeżeń:

Ja niżej podpisany oświadczam, że nie zgadzam się na żaden z przedstawionych mi na Konsultacjach Społecznych w dniu 15 lutego 2011 roku w Sulejowie, wariantów – korytarzy projektowanej drogi S12. . Jednocześnie, w porozumieniu z sąsiadami załączam wydruk mapki jako Załącznik Nr 1 z propozycją odcinka korytarza drogi S12, oznaczonego linią czarną, którą akceptuję.

Uzasadnienie mojej decyzji:

Dzięki proponowanemu przeze mnie poprowadzeniu korytarza drogi S12 unikniemy podziału dróg wsi Witów, Witów Kolonia, Zalesice, Kolonia Zalesice a także wielu, moim zdaniem, niepotrzebnych wyburzeń. Moja propozycja omija w większości tereny budowlane, co również pozwoli odetchnąć właścicielom działek, którzy otrzymali od gminy pozwolenie na budowę na terenach, przez które Państwo poprowadziliście wstępne projekty. Mój wariant nie zwiększa długości planowanej przez Państwa drogi S12 a także przewiduje odpowiednie promienie, łuki, itp. niezbędne przy projektowaniu, ponieważ jest odbiciem lustrzanym jednej z przedstawionych mi - zielonej wersji korytarza. Nie licząc odszkodowań za wyburzane domy, dodatkowo zaoszczędzicie Państwo pieniądze na mniejszej ilości wiaduktów,

137

niezbędnych do wybudowania na skrzyżowaniach z drogami gminnymi, których w mojej propozycji są dwa. Dla przypomnienia, na omawianym odcinku, w Państwa wersjach, jest ich odpowiednio pięć dla zielonego i niebieskiego wariantu lub trzy dla pomarańczowego. Mój korytarz jest czterokrotnie dalej odsunięty od zabytkowego Kościoła św. Małgorzaty i św. Augustyna w Witowie oraz kilkadziesiąt razy dalej od Szkoły Podstawowej, dla której Państwa propozycje idą w jej granicach!! Omija torfowiska (szary obszar), przez które przepływa odnoga rzeczki Strawy (linia niebieska), będąca siedliskiem bobrów, które wraz z sarnami i bocianami wybrały te spokojne okolice na miejsce żeru i odpoczynku. Na opisywanym, podmokłym terenie, można również spotkać gatunki płazów będące pod ścisłą ochroną takie jak: ropucha szara. Mój wariant nie rozdziela cmentarza i parafian od kościoła. Nie grodzi sąsiadów barierami dźwiękochłonnymi. Nie tnie wsi w połowie. Nie koliduje w żaden sposób z obszarami chronionymi Natura 2000. Daje oszczędności finansowe i czasowe oraz nadzieję ludziom, którzy uwierzyli, że mogą w ciszy i spokoju budować na terenie Witowa i Zalesic swoje domy.

W nadziei na pozytywne rozpatrzenie mojej propozycji

z wyrazami szacunku

Zalesice 19.02.2011r — *(miejscowość, data)*

Malam Tomasz — *(czytelny podpis zgłaszającego)*)*

*) *dane obowiązkowe*

Informacje dodatkowe:

1. *Wniosek, uwagę, zastrzeżenie może złożyć zainteresowana osoba prawna lub fizyczna tylko w formie pisemnej, z wykorzystaniem niniejszego wzoru druku.*
2. *Bezwzględnie obowiązuje podpisanie wypełnionego druku. Wniosek, uwaga, zastrzeżenie złożone na druku bez podpisu nie będą rozpatrywane.*
3. *Wypełniony druk winien być złożony w terminie do 14 dni licząc od dnia przeprowadzonego spotkania informacyjnego w gminie właściwej dla wskazanego adresy zgłaszającego.*
4. *Wypełniony druk należy przesłać:*
   - *pocztą na adres:* ***ARCADIS Sp. z o.o.***
     Biuro Infrastruktury Drogowej w Radomiu,
     Al. J. Grzecznarowskiego 2
     26 – 600 RADOM
   - *faksem na nr :* ***48 363 07 81***
   - *mailem na adres:* konsultacje.radom@arcadis.pl , *dołączając skan wypełnionego druku .*

137

Załącznik Nr 1

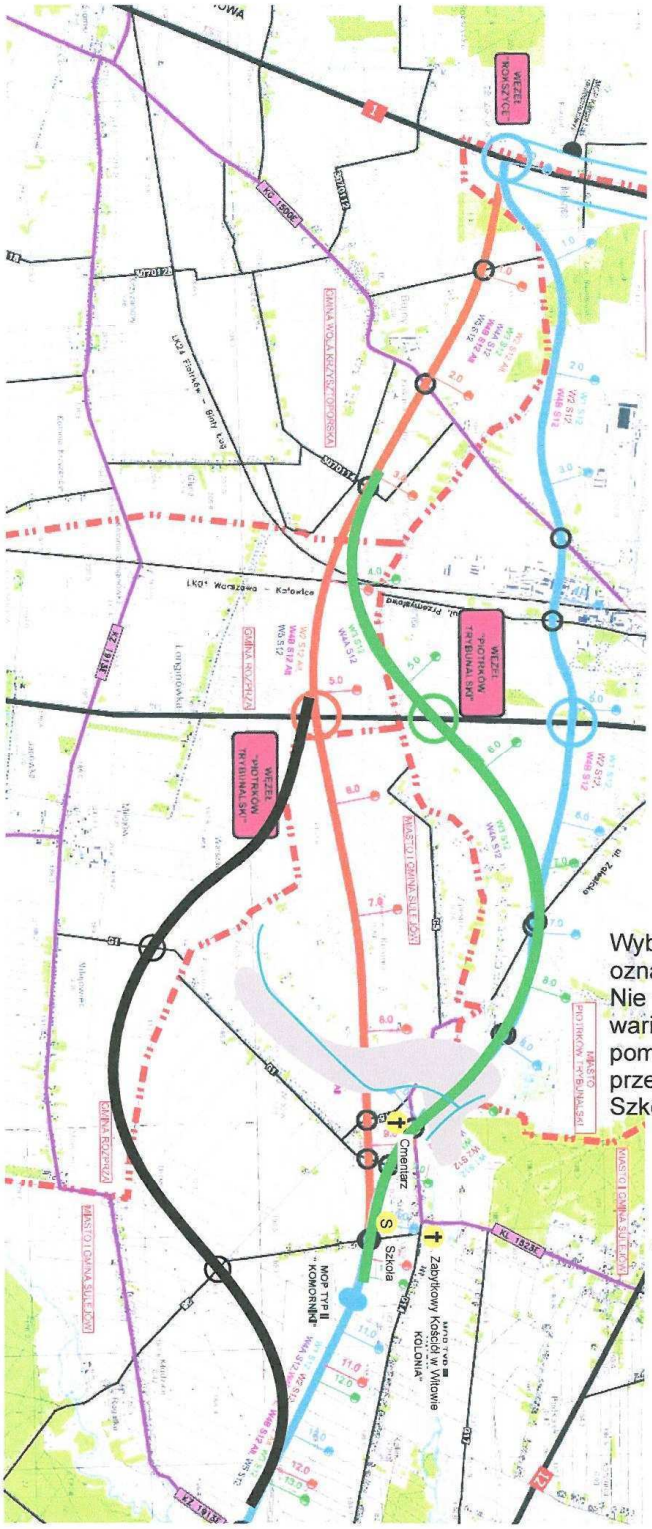

Wybieram wariant odcinka korytarza oznaczony czarną linią.
Nie wyrażam zgody na pozostałe warianty (zielony, niebieski, pomarańczowy) lub ich odcinki przechodzące na wysokości Szkoły Podstawowej w Witowie.

19.02.2011. Marian Tomasz
data i czytelny podpis

ARCADIS Sp. z o.o.
Biuro Infrastruktury Drogowej w Radomiu
WPŁYNĘŁO
dn. 24.02.2011 r.
L. dz. 8814

WNIOSKI, UWAGI, ZASTRZEŻENIA 138

dotyczące wariantów przebiegu korytarzy dróg ekspresowych: S12 i S74,
zgłoszone w okresie wstępnych konsultacji społecznych projektu pn:

„Droga ekspresowa S12 na odcinku Piotrków Trybunalski (A1) – Opoczno (gr. woj. łódzkiego i mazowieckiego) oraz droga ekspresowa S74 na odcinku Sulejów (S12) – gr. woj. łódzkiego i świętokrzyskiego"

Zgłaszający:

Imię i nazwisko lub nazwa firmy *) Teresa Kukasik

Adres *)

Gmina *) Sulejów

Treści wniosków, uwag, zastrzeżeń:

Ja niżej podpisany oświadczam, że nie zgadzam się na żaden z przedstawionych mi na Konsultacjach Społecznych w dniu 15 lutego w Sulejowie, wariantów – korytarzy projektowanej drogi S12. . Jednocześnie, w porozumieniu z sąsiadami załączam wydruk mapki jako Załącznik Nr 1 z propozycją odcinka korytarza drogi S12, oznaczonego linią czarną, którą akceptuję.

Uzasadnienie mojej decyzji:

Dzięki proponowanemu przeze mnie poprowadzeniu korytarza drogi S12 unikniemy podziału dróg wsi Witów, Witów Kolonia, Zalesice, Kolonia Zalesice a także wielu, moim zdaniem, niepotrzebnych wyburzeń. Moja propozycja omija w większości tereny budowlane, co również pozwoli odetchnąć właścicielom działek, którzy otrzymali od gminy pozwolenie na budowę na terenach, przez które Państwo poprowadziliście wstępne projekty. Mój wariant nie zwiększa długości planowanej przez Państwa drogi S12 a także przewiduje odpowiednie promienie, łuki, itp. niezbędne przy projektowaniu, ponieważ jest odbiciem lustrzanym jednej z przedstawionych mi - zielonej wersji korytarza. Nie licząc odszkodowań za wyburzane domy, dodatkowo zaoszczędzicie Państwo pieniądze na mniejszej ilości wiaduktów,

138

niezbędnych do wybudowania na skrzyżowaniach z drogami gminnymi, których w mojej propozycji są dwa. Dla przypomnienia, na omawianym odcinku, w Państwa wersjach, jest ich odpowiednio pięć dla zielonego i niebieskiego wariantu lub trzy dla pomarańczowego. Mój korytarz jest czterokrotnie dalej odsunięty od zabytkowego Kościoła św. Małgorzaty i św. Augustyna w Witowie oraz kilkadziesiąt razy dalej od Szkoły Podstawowej, dla której Państwa propozycje idą w jej granicach!! Omija torfowiska (szary obszar), przez które przepływa odnoga rzeczki Strawy (linia niebieska), będąca siedliskiem bobrów, które wraz z sarnami i bocianami wybrały te spokojne okolice na miejsce żeru i odpoczynku. Na opisywanym, podmokłym terenie, można również spotkać gatunki płazów będące pod ścisłą ochroną takie jak: ropucha szara. Mój wariant nie rozdziela cmentarza i parafian od kościoła. Nie grodzi sąsiadów barierami dźwiękochłonnymi. Nie tnie wsi w połowie. Nie koliduje w żaden sposób z obszarami chronionymi Natura 2000. Daje oszczędności finansowe i czasowe oraz nadzieję ludziom, którzy uwierzyli, że mogą w ciszy i spokoju budować na terenie Witowa i Zalesic swoje domy.

W nadziei na pozytywne rozpatrzenie mojej propozycji

z wyrazami szacunku

Zalesice 19.02.2011
(miejscowość, data)

Teresa Łukasik
(czytelny podpis zgłaszającego))*

**) dane obowiązkowe*

Informacje dodatkowe:

1. *Wniosek, uwagę, zastrzeżenie może złożyć zainteresowana osoba prawna lub fizyczna tylko w formie pisemnej, z wykorzystaniem niniejszego wzoru druku.*
2. *Bezwzględnie obowiązuje podpisanie wypełnionego druku. Wniosek, uwaga, zastrzeżenie złożone na druku bez podpisu nie będą rozpatrywane.*
3. *Wypełniony druk winien być złożony w terminie do 14 dni licząc od dnia przeprowadzonego spotkania informacyjnego w gminie właściwej dla wskazanego adresy zgłaszającego.*
4. *Wypełniony druk należy przesłać:*
   - *pocztą na adres:* ***ARCADIS Sp. z o.o.***
     Biuro Infrastruktury Drogowej w Radomiu,
     Al. J. Grzecznarowskiego 2
     26 – 600 RADOM
   - *faksem na nr :* ***48 363 07 81***
   - *mailem na adres:* konsultacje.radom@arcadis.pl , *dołączając skan wypełnionego druku*

Załącznik Nr 1

138

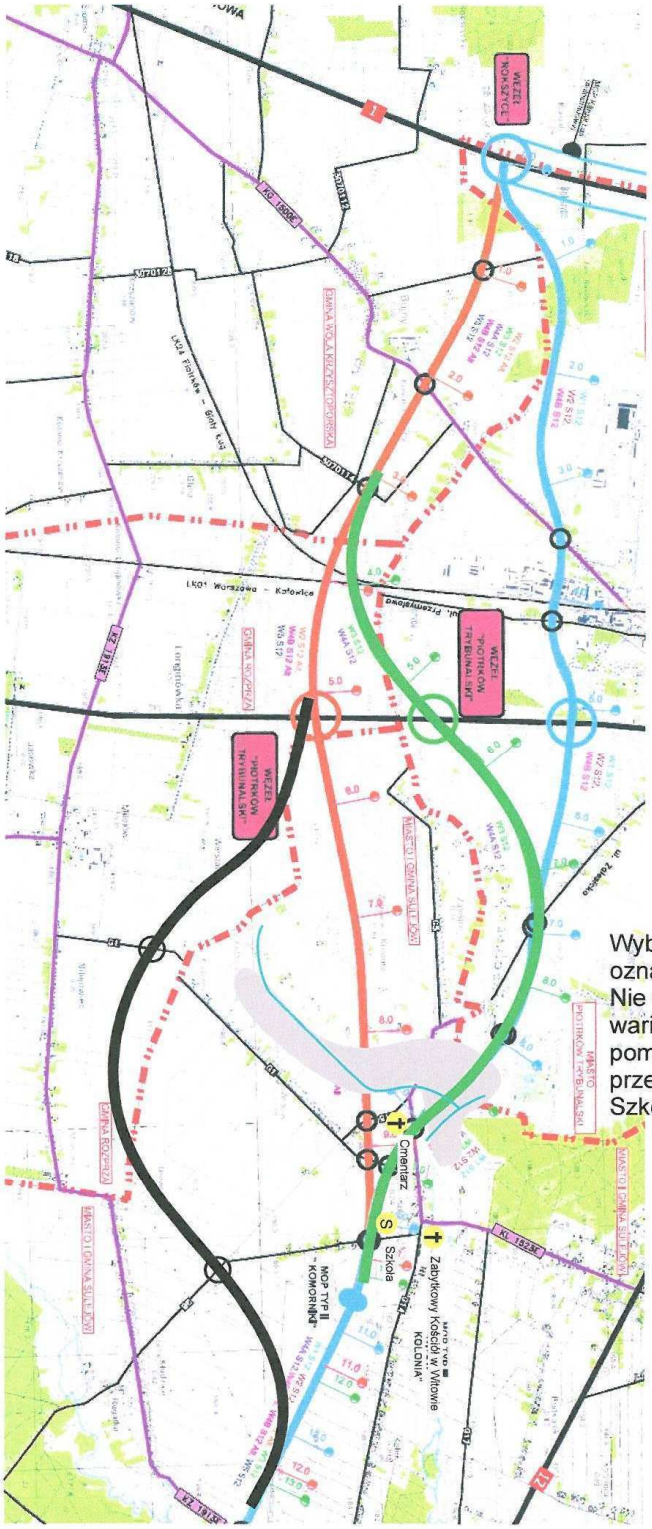
WĘZEŁ KOMORNIKI
WĘZEŁ PIOTRKÓW TRYBUNALSKI
WĘZEŁ PIOTRKÓW TRYBUNALSKI
GMINA WOLA KRZYSZTOPORSKA
GMINA SZCZERCZÓW
GMINA ROZPRZA
MIASTO I GMINA SULEJÓW
MIASTO I GMINA SULEJÓW
PIOTRKÓW TRYB. (NA SKI)
Cmentarz
Szkoła
Zabytkowy Kościół w Witowie
KOLONIA
MOP TYP II
"KOMORNIKI"
MOP TYP II
"KOLONIA"
DK 12
DK 12
DK 12

ARCADIS Sp. z o.o.
Biuro Infrastruktury Drogowej w Radomiu
WPŁYNĘŁO
dn. 24.02.2011 r.
L. dz. 8815

WNIOSKI, UWAGI, ZASTRZEŻENIA 139

dotyczące wariantów przebiegu korytarzy dróg ekspresowych: S12 i S74,
zgłoszone w okresie wstępnych konsultacji społecznych projektu pn:

„Droga ekspresowa S12 na odcinku Piotrków Trybunalski (A1) – Opoczno (gr. woj. łódzkiego i mazowieckiego) oraz droga ekspresowa S74 na odcinku Sulejów (S12) – gr. woj. łódzkiego i świętokrzyskiego"

Zgłaszający:

Imię i nazwisko lub nazwa firmy *) ..... Tadeusz Kopeć .....

Adres *) .....

Gmina *) ..... Sulejów .....

Treści wniosków, uwag, zastrzeżeń:

Ja niżej podpisany oświadczam, że nie zgadzam się na żaden z przedstawionych mi na Konsultacjach Społecznych w dniu 15 lutego w Sulejowie, wariantów – korytarzy projektowanej drogi S12. . Jednocześnie, w porozumieniu z sąsiadami załączam wydruk z propozycją korytarza drogi S12 (linia czarna), którą akceptuję.

Uzasadnienie mojej decyzji:

Dzięki proponowanemu przeze mnie poprowadzeniu korytarza drogi S12 unikniemy podziału dróg wsi Witów, Witów Kolonia, Zalesice, Kolonia Zalesice a także wielu, moim zdaniem, niepotrzebnych wyburzeń. Moja propozycja omija w większości tereny budowlane, co również pozwoli odetchnąć właścicielom działek, którzy otrzymali od gminy pozwolenie na budowę na terenach, przez które Państwo poprowadziliście wstępne projekty. Mój wariant nie zwiększa długości planowanej przez Państwa drogi S12 a także przewiduje odpowiednie promienie, łuki, itp. niezbędne przy projektowaniu, ponieważ jest odbiciem lustrzanym jednej z przedstawionych mi - zielonej wersji korytarza. Nie licząc odszkodowań za wyburzane domy, dodatkowo zaoszczędzicie Państwo pieniądze na mniejszej ilości wiaduktów,

139

niezbędnych do wybudowania na skrzyżowaniach z drogami gminnymi, których w mojej propozycji są dwa. Dla przypomnienia, na omawianym odcinku, w Państwa wersjach, jest ich odpowiednio pięć dla zielonego i niebieskiego wariantu lub trzy dla pomarańczowego. Mój korytarz jest czterokrotnie dalej odsunięty od zabytkowego Kościoła św. Małgorzaty i św. Augustyna w Witowie oraz kilkadziesiąt razy dalej od Szkoły Podstawowej, dla której Państwa propozycje idą w jej granicach!! Omija torfowiska (szary obszar), przez które przepływa odnoga rzeczki Strawy (linia niebieska), będąca siedliskiem bobrów, które wraz z sarnami i bocianami wybrały te spokojne okolice na miejsce żeru i odpoczynku. Na opisywanym, podmokłym terenie, można również spotkać gatunki płazów będące pod ścisłą ochroną takie jak: ropucha szara czy traszka zwyczajna. Mój wariant nie rozdziela cmentarza i parafian od kościoła. Nie grodzi sąsiadów barierami dźwiękochłonnymi. Nie tnie wsi w połowie. Nie koliduje w żaden sposób z obszarami chronionymi Natura 2000. Daje oszczędności finansowe i czasowe oraz nadzieję ludziom, którzy uwierzyli, że mogą w ciszy i spokoju budować na terenie Witowa i Zalesic swoje domy.

W nadziei na pozytywne rozpatrzenie mojej propozycji

z wyrazami szacunku

Zalesice Kol 19.02.2011r

(miejscowość, data) *(czytelny podpis zgłaszającego)*)*

*) *dane obowiązkowe*

Informacje dodatkowe:

1. *Wniosek, uwagę, zastrzeżenie może złożyć zainteresowana osoba prawna lub fizyczna tylko w formie pisemnej, z wykorzystaniem niniejszego wzoru druku.*
2. *Bezwzględnie obowiązuje podpisanie wypełnionego druku. Wniosek, uwaga, zastrzeżenie złożone na druku bez podpisu nie będą rozpatrywane.*
3. *Wypełniony druk winien być złożony w terminie do 14 dni licząc od dnia przeprowadzonego spotkania informacyjnego w gminie właściwej dla wskazanego adresy zgłaszającego.*
4. *Wypełniony druk należy przesłać:*
   - *pocztą na adres:* ***ARCADIS Sp. z o.o.***
     Biuro Infrastruktury Drogowej w Radomiu,
     Al. J. Grzecznarowskiego 2
     26 – 600 RADOM
   - *faksem na nr :* ***48 363 07 81***
   - *mailem na adres:* konsultacje.radom@arcadis.pl , *dołączając skan wypełnionego druku*

139

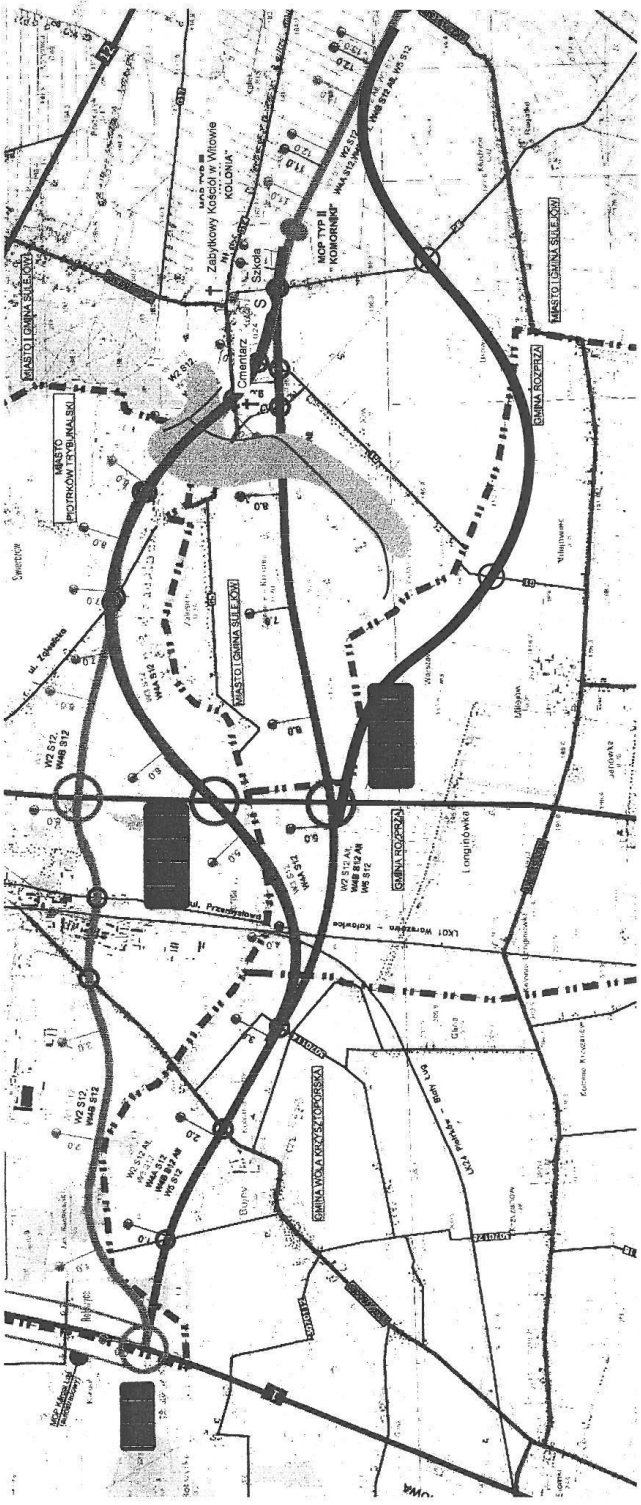
MIASTO I GMINA SULEJÓW
MIASTO PIOTRKÓW TRYBUNALSKI
GMINA ROZPRZA
GMINA WOLA KRZYSZTOPORSKA
Zabytkowy Kościół w Witowie
KOLONIA
Szkoła
Cmentarz
MOP TYP II
"KOMORNIKI"
W2 S12
W4B S12
W4A S12
W5 S12
W2 S12 A1
W4B S12 A1
W5 S12
Longinówka
Bujny
Świerczów
ul. Przemysłowa
ul. Zgierska
LK01 Warszawa – Katowice
LK24 Piotrków – Biały Ług

ARCADIS Sp. z o.o.
Biuro Infrastruktury Drogowej w Radomiu
WPŁYNĘŁO
dn. 24.02.2011
L. dz. 8816

WNIOSKI, UWAGI, ZASTRZEŻENIA 140

dotyczące wariantów przebiegu korytarzy dróg ekspresowych: S12 i S74,
zgłoszone w okresie wstępnych konsultacji społecznych projektu pn:

„Droga ekspresowa S12 na odcinku Piotrków Trybunalski (A1) – Opoczno (gr. woj. łódzkiego i mazowieckiego) oraz droga ekspresowa S74 na odcinku Sulejów (S12) – gr. woj. łódzkiego i świętokrzyskiego"

Zgłaszający:

Imię i nazwisko lub nazwa firmy *) Kacia Sikora

Adres *) .....

Gmina *) Sulejów

Treści wniosków, uwag, zastrzeżeń:

Ja niżej podpisany oświadczam, że nie zgadzam się na żaden z przedstawionych mi na Konsultacjach Społecznych w dniu 15 lutego w Sulejowie, wariantów – korytarzy projektowanej drogi S12. . Jednocześnie, w porozumieniu z sąsiadami załączam wydruk mapki jako Załącznik Nr 1 z propozycją odcinka korytarza drogi S12, oznaczonego linią czarną, którą akceptuję.

Uzasadnienie mojej decyzji:

Dzięki proponowanemu przeze mnie poprowadzeniu korytarza drogi S12 unikniemy podziału dróg wsi Witów, Witów Kolonia, Zalesice, Kolonia Zalesice a także wielu, moim zdaniem, niepotrzebnych wyburzeń. Moja propozycja omija w większości tereny budowlane, co również pozwoli odetchnąć właścicielom działek, którzy otrzymali od gminy pozwolenie na budowę na terenach, przez które Państwo poprowadziliście wstępne projekty. Mój wariant nie zwiększa długości planowanej przez Państwa drogi S12 a także przewiduje odpowiednie promienie, łuki, itp. niezbędne przy projektowaniu, ponieważ jest odbiciem lustrzanym jednej z przedstawionych mi - zielonej wersji korytarza. Nie licząc odszkodowań za wyburzane domy, dodatkowo zaoszczędzicie Państwo pieniądze na mniejszej ilości wiaduktów,

140

niezbędnych do wybudowania na skrzyżowaniach z drogami gminnymi, których w mojej propozycji są dwa. Dla przypomnienia, na omawianym odcinku, w Państwa wersjach, jest ich odpowiednio pięć dla zielonego i niebieskiego wariantu lub trzy dla pomarańczowego. Mój korytarz jest czterokrotnie dalej odsunięty od zabytkowego Kościoła św. Małgorzaty i św. Augustyna w Witowie oraz kilkadziesiąt razy dalej od Szkoły Podstawowej, dla której Państwa propozycje idą w jej granicach!! Omija torfowiska (szary obszar), przez które przepływa odnoga rzeczki Strawy (linia niebieska), będąca siedliskiem bobrów, które wraz z sarnami i bocianami wybrały te spokojne okolice na miejsce żeru i odpoczynku. Na opisywanym, podmokłym terenie, można również spotkać gatunki płazów będące pod ścisłą ochroną takie jak: ropucha szara. Mój wariant nie rozdziela cmentarza i parafian od kościoła. Nie grodzi sąsiadów barierami dźwiękochłonnymi. Nie tnie wsi w połowie. Nie koliduje w żaden sposób z obszarami chronionymi Natura 2000. Daje oszczędności finansowe i czasowe oraz nadzieję ludziom, którzy uwierzyli, że mogą w ciszy i spokoju budować na terenie Witowa i Zalesic swoje domy.

W nadziei na pozytywne rozpatrzenie mojej propozycji

z wyrazami szacunku

Zalesie 19.02.2011 — Marcin Sikora

(miejscowość, data) — (czytelny podpis zgłaszającego)*)

*) dane obowiązkowe

Informacje dodatkowe:

1. *Wniosek, uwagę, zastrzeżenie może złożyć zainteresowana osoba prawna lub fizyczna tylko w formie pisemnej, z wykorzystaniem niniejszego wzoru druku.*
2. *Bezwzględnie obowiązuje podpisanie wypełnionego druku. Wniosek, uwaga, zastrzeżenie złożone na druku bez podpisu nie będą rozpatrywane.*
3. *Wypełniony druk winien być złożony w terminie do 14 dni licząc od dnia przeprowadzonego spotkania informacyjnego w gminie właściwej dla wskazanego adresy zgłaszającego.*
4. *Wypełniony druk należy przesłać:*
   - *pocztą na adres:* ***ARCADIS Sp. z o.o.***
     Biuro Infrastruktury Drogowej w Radomiu,
     Al. J. Grzecznarowskiego 2
     26 – 600 RADOM
   - *faksem na nr :* ***48 363 07 81***
   - *mailem na adres:* *konsultacje.radom@arcadis.pl* , *dołączając skan wypełnionego druku .*

ARCADIS
Infrastruktura · Woda · Środowisko · Budownictwo

Strona 2 z 2

Załącznik Nr 1

140

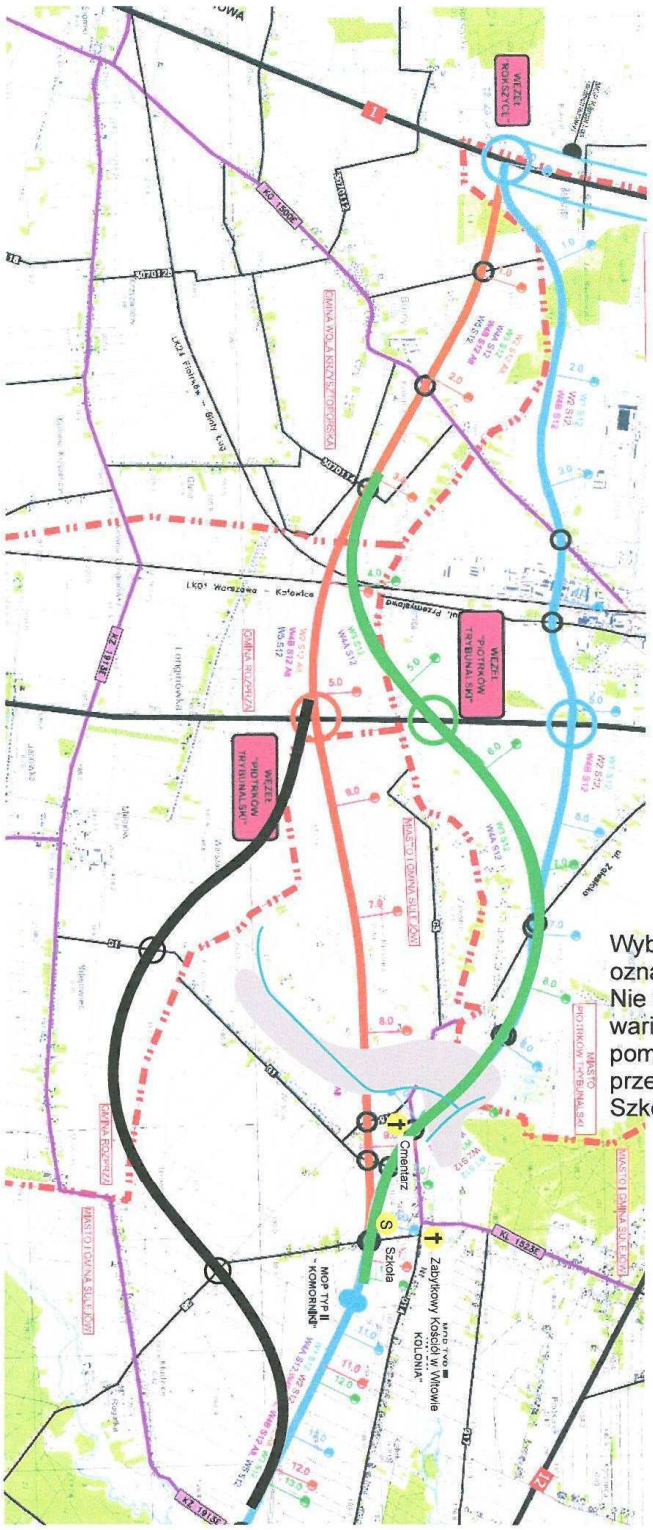

Wybieram wariant odcinka korytarza oznaczony czarną linią.
Nie wyrażam zgody na pozostałe warianty (zielony, niebieski, pomarańczowy) lub ich odcinki przechodzące na wysokości Szkoły Podstawowej w Witowie.

19.02.2011 Marcin Sykuła
data i czytelny podpis

ARCADIS Sp. z o.o.
Biuro Infrastruktury Drogowej w Radomiu
WPŁYNĘŁO
dn. 24.02.2011
L. dz. 881

WNIOSKI, UWAGI, ZASTRZEŻENIA 141

dotyczące wariantów przebiegu korytarzy dróg ekspresowych: S12 i S74,
zgłoszone w okresie wstępnych konsultacji społecznych projektu pn:

„Droga ekspresowa S12 na odcinku Piotrków Trybunalski (A1) – Opoczno (gr. woj. łódzkiego i mazowieckiego) oraz droga ekspresowa S74 na odcinku Sulejów (S12) – gr. woj. łódzkiego i świętokrzyskiego"

Zgłaszający:

Imię i nazwisko lub nazwa firmy *) PAWEŁ PATURA

Adres *)

Gmina *) SULEJÓW

Treści wniosków, uwag, zastrzeżeń:

Ja niżej podpisany oświadczam, że nie zgadzam się na żaden z przedstawionych mi na Konsultacjach Społecznych w dniu 15 lutego w Sulejowie, wariantów – korytarzy projektowanej drogi S12. . Jednocześnie, w porozumieniu z sąsiadami załączam wydruk mapki jako Załącznik Nr 1 z propozycją odcinka korytarza drogi S12, oznaczonego linią czarną, którą akceptuję.

Uzasadnienie mojej decyzji:

Dzięki proponowanemu przeze mnie poprowadzeniu korytarza drogi S12 unikniemy podziału dróg wsi Witów, Witów Kolonia, Zalesice, Kolonia Zalesice a także wielu, moim zdaniem, niepotrzebnych wyburzeń. Moja propozycja omija w większości tereny budowlane, co również pozwoli odetchnąć właścicielom działek, którzy otrzymali od gminy pozwolenie na budowę na terenach, przez które Państwo poprowadziliście wstępne projekty. Mój wariant nie zwiększa długości planowanej przez Państwa drogi S12 a także przewiduje odpowiednie promienie, łuki, itp. niezbędne przy projektowaniu, ponieważ jest odbiciem lustrzanym jednej z przedstawionych mi - zielonej wersji korytarza. Nie licząc odszkodowań za wyburzane domy, dodatkowo zaoszczędzicie Państwo pieniądze na mniejszej ilości wiaduktów,

141

niezbędnych do wybudowania na skrzyżowaniach z drogami gminnymi, których w mojej propozycji są dwa. Dla przypomnienia, na omawianym odcinku, w Państwa wersjach, jest ich odpowiednio pięć dla zielonego i niebieskiego wariantu lub trzy dla pomarańczowego. Mój korytarz jest czterokrotnie dalej odsunięty od zabytkowego Kościoła św. Małgorzaty i św. Augustyna w Witowie oraz kilkadziesiąt razy dalej od Szkoły Podstawowej, dla której Państwa propozycje idą w jej granicach!! Omija torfowiska (szary obszar), przez które przepływa odnoga rzeczki Strawy (linia niebieska), będąca siedliskiem bobrów, które wraz z sarnami i bocianami wybrały te spokojne okolice na miejsce żeru i odpoczynku. Na opisywanym, podmokłym terenie, można również spotkać gatunki płazów będące pod ścisłą ochroną takie jak: ropucha szara. Mój wariant nie rozdziela cmentarza i parafian od kościoła. Nie grodzi sąsiadów barierami dźwiękochłonnymi. Nie tnie wsi w połowie. Nie koliduje w żaden sposób z obszarami chronionymi Natura 2000. Daje oszczędności finansowe i czasowe oraz nadzieję ludziom, którzy uwierzyli, że mogą w ciszy i spokoju budować na terenie Witowa i Zalesic swoje domy.

W nadziei na pozytywne rozpatrzenie mojej propozycji

z wyrazami szacunku

ZALESICE 19.02.2011r
(miejscowość, data)

(czytelny podpis zgłaszającego))*

*) *dane obowiązkowe*

Informacje dodatkowe:

1. *Wniosek, uwagę, zastrzeżenie może złożyć zainteresowana osoba prawna lub fizyczna tylko w formie pisemnej, z wykorzystaniem niniejszego wzoru druku.*
2. *Bezwzględnie obowiązuje podpisanie wypełnionego druku. Wniosek, uwaga, zastrzeżenie złożone na druku bez podpisu nie będą rozpatrywane.*
3. *Wypełniony druk winien być złożony w terminie do 14 dni licząc od dnia przeprowadzonego spotkania informacyjnego w gminie właściwej dla wskazanego adresy zgłaszającego.*
4. *Wypełniony druk należy przesłać:*
   - *pocztą na adres:* ***ARCADIS Sp. z o.o.***
     Biuro Infrastruktury Drogowej w Radomiu,
     Al. J. Grzecznarowskiego 2
     26 – 600 RADOM
   - *faksem na nr :* ***48 363 07 81***
   - *mailem na adres:* konsultacje.radom@arcadis.pl , *dołączając skan wypełnionego druku .*

Załącznik Nr 1

141

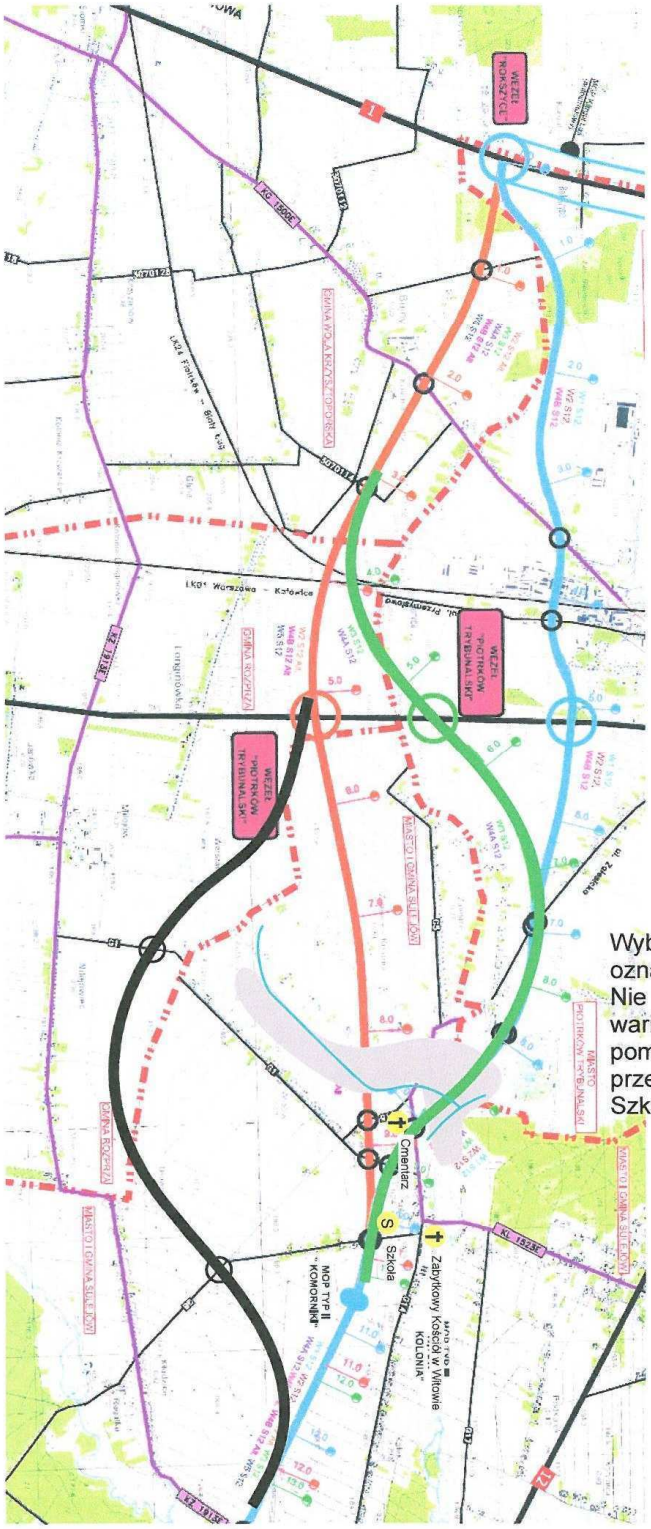

Wybieram wariant odcinka korytarza oznaczony czarną linią.
Nie wyrażam zgody na pozostałe warianty (zielony, niebieski, pomarańczowy) lub ich odcinki przechodzące na wysokości Szkoły Podstawowej w Witowie.

18.02.2014 Paweł Pietrucha

data i czytelny podpis

ARCADIS Sp. z o.o.
Biuro Infrastruktury Drogowej w Radomiu
WPŁYNĘŁO
dn. 24.02.2011r
L. dz. 88/8

WNIOSKI, UWAGI, ZASTRZEŻENIA 142

dotyczące wariantów przebiegu korytarzy dróg ekspresowych: S12 i S74,
zgłoszone w okresie wstępnych konsultacji społecznych projektu pn:

„Droga ekspresowa S12 na odcinku Piotrków Trybunalski (A1) – Opoczno (gr. woj. łódzkiego i mazowieckiego) oraz droga ekspresowa S74 na odcinku Sulejów (S12) – gr. woj. łódzkiego i świętokrzyskiego"

Zgłaszający:

Imię i nazwisko lub nazwa firmy *) ..... Joanna i Albin Wójtowicz .....

Adres *) .....

Gmina *) ..... Sulejów .....

Treści wniosków, uwag, zastrzeżeń:

Ja niżej podpisany oświadczam, że nie zgadzam się na żaden z przedstawionych mi na Konsultacjach Społecznych w dniu 15 lutego w Sulejowie, wariantów – korytarzy projektowanej drogi S12. . Jednocześnie, w porozumieniu z sąsiadami załączam wydruk mapki jako Załącznik Nr 1 z propozycją odcinka korytarza drogi S12, oznaczonego linią czarną, którą akceptuję.

Uzasadnienie mojej decyzji:

Dzięki proponowanemu przeze mnie poprowadzeniu korytarza drogi S12 unikniemy podziału dróg wsi Witów, Witów Kolonia, Zalesice, Kolonia Zalesice a także wielu, moim zdaniem, niepotrzebnych wyburzeń. Moja propozycja omija w większości tereny budowlane, co również pozwoli odetchnąć właścicielom działek, którzy otrzymali od gminy pozwolenie na budowę na terenach, przez które Państwo poprowadziliście wstępne projekty. Mój wariant nie zwiększa długości planowanej przez Państwa drogi S12 a także przewiduje odpowiednie promienie, łuki, itp. niezbędne przy projektowaniu, ponieważ jest odbiciem lustrzanym jednej z przedstawionych mi - zielonej wersji korytarza. Nie licząc odszkodowań za wyburzane domy, dodatkowo zaoszczędzicie Państwo pieniądze na mniejszej ilości wiaduktów,

142

niezbędnych do wybudowania na skrzyżowaniach z drogami gminnymi, których w mojej propozycji są dwa. Dla przypomnienia, na omawianym odcinku, w Państwa wersjach, jest ich odpowiednio pięć dla zielonego i niebieskiego wariantu lub trzy dla pomarańczowego. Mój korytarz jest czterokrotnie dalej odsunięty od zabytkowego Kościoła św. Małgorzaty i św. Augustyna w Witowie oraz kilkadziesiąt razy dalej od Szkoły Podstawowej, dla której Państwa propozycje idą w jej granicach!! Omija torfowiska (szary obszar), przez które przepływa odnoga rzeczki Strawy (linia niebieska), będąca siedliskiem bobrów, które wraz z sarnami i bocianami wybrały te spokojne okolice na miejsce żeru i odpoczynku. Na opisywanym, podmokłym terenie, można również spotkać gatunki płazów będące pod ścisłą ochroną takie jak: ropucha szara. Mój wariant nie rozdziela cmentarza i parafian od kościoła. Nie grodzi sąsiadów barierami dźwiękochłonnymi. Nie tnie wsi w połowie. Nie koliduje w żaden sposób z obszarami chronionymi Natura 2000. Daje oszczędności finansowe i czasowe oraz nadzieję ludziom, którzy uwierzyli, że mogą w ciszy i spokoju budować na terenie Witowa i Zalesic swoje domy.

W nadziei na pozytywne rozpatrzenie mojej propozycji

z wyrazami szacunku

Zalesice 18.02.2011
(miejscowość, data)

Joanna Wójtowicz
Joanna i Albin Wójtowicz
(czytelny podpis zgłaszającego))*

*) *dane obowiązkowe*

Informacje dodatkowe:

1. *Wniosek, uwagę, zastrzeżenie może złożyć zainteresowana osoba prawna lub fizyczna tylko w formie pisemnej, z wykorzystaniem niniejszego wzoru druku.*
2. *Bezwzględnie obowiązuje podpisanie wypełnionego druku. Wniosek, uwaga, zastrzeżenie złożone na druku bez podpisu nie będą rozpatrywane.*
3. *Wypełniony druk winien być złożony w terminie do 14 dni licząc od dnia przeprowadzonego spotkania informacyjnego w gminie właściwej dla wskazanego adresy zgłaszającego.*
4. *Wypełniony druk należy przesłać:*
   - *pocztą na adres:* ***ARCADIS Sp. z o.o.***
     Biuro Infrastruktury Drogowej w Radomiu,
     Al. J. Grzecznarowskiego 2
     26 – 600 RADOM
   - *faksem na nr :* ***48 363 07 81***
   - *mailem na adres:* konsultacje.radom@arcadis.pl , *dołączając skan wypełnionego druku .*

Załącznik Nr 1

142

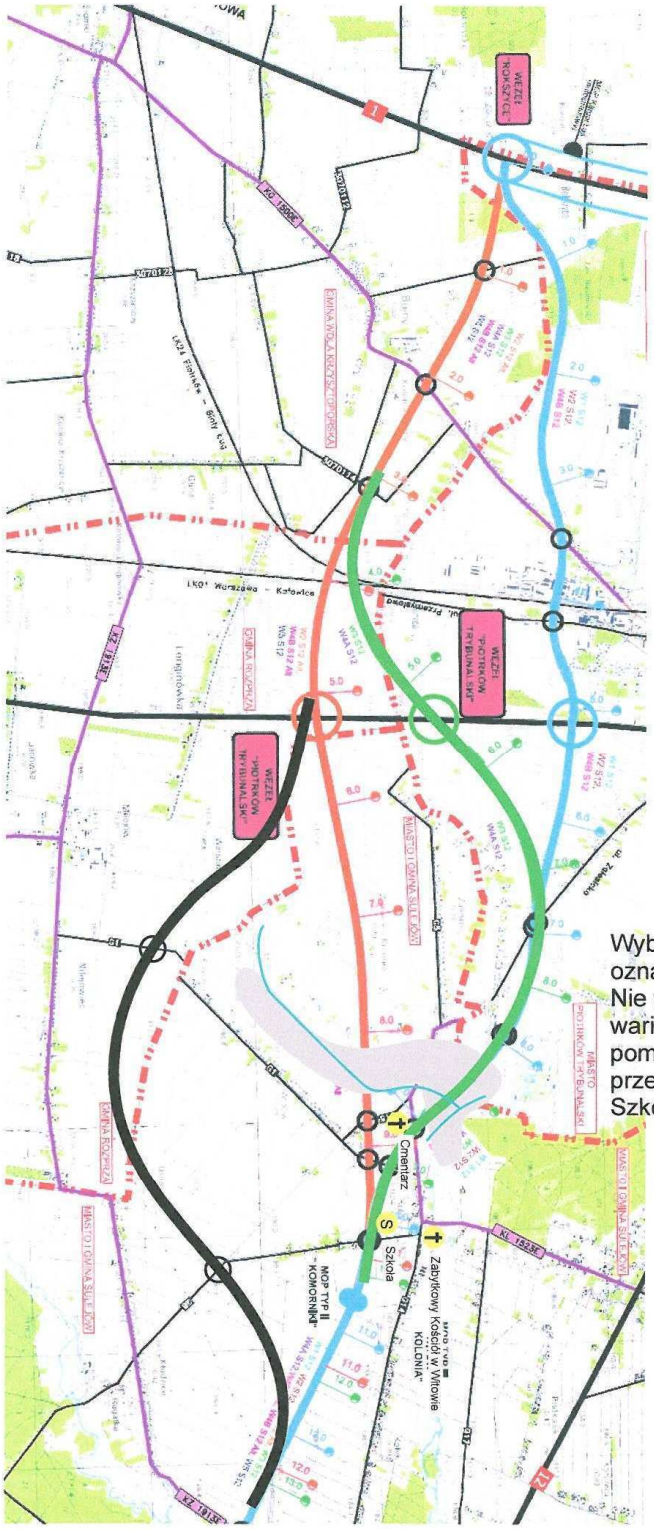

Wybieram wariant odcinka korytarza oznaczony czarną linią.
Nie wyrażam zgody na pozostałe warianty (zielony, niebieski, pomarańczowy) lub ich odcinki przechodzące na wysokości Szkoły Podstawowej w Witowie.

19.02.2011 Witowie
data i czytelny podpis
J. Wójtowicz

ARCADIS Sp. z o.o.
Biuro Infrastruktury Drogowej w Radomiu
WPŁYNĘŁO
dn. 24.02.2011r
L. dz. 881

WNIOSKI, UWAGI, ZASTRZEŻENIA 143

dotyczące wariantów przebiegu korytarzy dróg ekspresowych: S12 i S74,
zgłoszone w okresie wstępnych konsultacji społecznych projektu pn:

„Droga ekspresowa S12 na odcinku Piotrków Trybunalski (A1) – Opoczno (gr. woj. łódzkiego i mazowieckiego) oraz droga ekspresowa S74 na odcinku Sulejów (S12) – gr. woj. łódzkiego i świętokrzyskiego"

Zgłaszający:

Imię i nazwisko lub nazwa firmy *) Krzysztof Balcerek

Adres *) [illegible]

Gmina *) Sulejów

Treści wniosków, uwag, zastrzeżeń:

Ja niżej podpisany oświadczam, że nie zgadzam się na żaden z przedstawionych mi na Konsultacjach Społecznych w dniu 15 lutego w Sulejowie, wariantów – korytarzy projektowanej drogi S12. . Jednocześnie, w porozumieniu z sąsiadami załączam wydruk mapki jako Załącznik Nr 1 z propozycją odcinka korytarza drogi S12, oznaczonego linią czarną, którą akceptuję.

Uzasadnienie mojej decyzji:

Dzięki proponowanemu przeze mnie poprowadzeniu korytarza drogi S12 unikniemy podziału dróg wsi Witów, Witów Kolonia, Zalesice, Kolonia Zalesice a także wielu, moim zdaniem, niepotrzebnych wyburzeń. Moja propozycja omija w większości tereny budowlane, co również pozwoli odetchnąć właścicielom działek, którzy otrzymali od gminy pozwolenie na budowę na terenach, przez które Państwo poprowadziliście wstępne projekty. Mój wariant nie zwiększa długości planowanej przez Państwa drogi S12 a także przewiduje odpowiednie promienie, łuki, itp. niezbędne przy projektowaniu, ponieważ jest odbiciem lustrzanym jednej z przedstawionych mi - zielonej wersji korytarza. Nie licząc odszkodowań za wyburzane domy, dodatkowo zaoszczędzicie Państwo pieniądze na mniejszej ilości wiaduktów,

143

niezbędnych do wybudowania na skrzyżowaniach z drogami gminnymi, których w mojej propozycji są dwa. Dla przypomnienia, na omawianym odcinku, w Państwa wersjach, jest ich odpowiednio pięć dla zielonego i niebieskiego wariantu lub trzy dla pomarańczowego. Mój korytarz jest czterokrotnie dalej odsunięty od zabytkowego Kościoła św. Małgorzaty i św. Augustyna w Witowie oraz kilkadziesiąt razy dalej od Szkoły Podstawowej, dla której Państwa propozycje idą w jej granicach!! Omija torfowiska (szary obszar), przez które przepływa odnoga rzeczki Strawy (linia niebieska), będąca siedliskiem bobrów, które wraz z sarnami i bocianami wybrały te spokojne okolice na miejsce żeru i odpoczynku. Na opisywanym, podmokłym terenie, można również spotkać gatunki płazów będące pod ścisłą ochroną takie jak: ropucha szara. Mój wariant nie rozdziela cmentarza i parafian od kościoła. Nie grodzi sąsiadów barierami dźwiękochłonnymi. Nie tnie wsi w połowie. Nie koliduje w żaden sposób z obszarami chronionymi Natura 2000. Daje oszczędności finansowe i czasowe oraz nadzieję ludziom, którzy uwierzyli, że mogą w ciszy i spokoju budować na terenie Witowa i Zalesic swoje domy.

W nadziei na pozytywne rozpatrzenie mojej propozycji

z wyrazami szacunku

Zalesie 19.02.2011 r.
(miejscowość, data)

Balcerek Krzysztof
(czytelny podpis zgłaszającego))*

*) *dane obowiązkowe*

Informacje dodatkowe:

1. *Wniosek, uwagę, zastrzeżenie może złożyć zainteresowana osoba prawna lub fizyczna tylko w formie pisemnej, z wykorzystaniem niniejszego wzoru druku.*
2. *Bezwzględnie obowiązuje podpisanie wypełnionego druku. Wniosek, uwaga, zastrzeżenie złożone na druku bez podpisu nie będą rozpatrywane.*
3. *Wypełniony druk winien być złożony w terminie do 14 dni licząc od dnia przeprowadzonego spotkania informacyjnego w gminie właściwej dla wskazanego adresy zgłaszającego.*
4. *Wypełniony druk należy przesłać:*
   - *pocztą na adres:* ***ARCADIS Sp. z o.o.***
     Biuro Infrastruktury Drogowej w Radomiu,
     Al. J. Grzecznarowskiego 2
     26 – 600 RADOM
   - *faksem na nr :* ***48 363 07 81***
   - *mailem na adres:* konsultacje.radom@arcadis.pl , *dołączając skan wypełnionego druku .*

Załącznik Nr 1

143

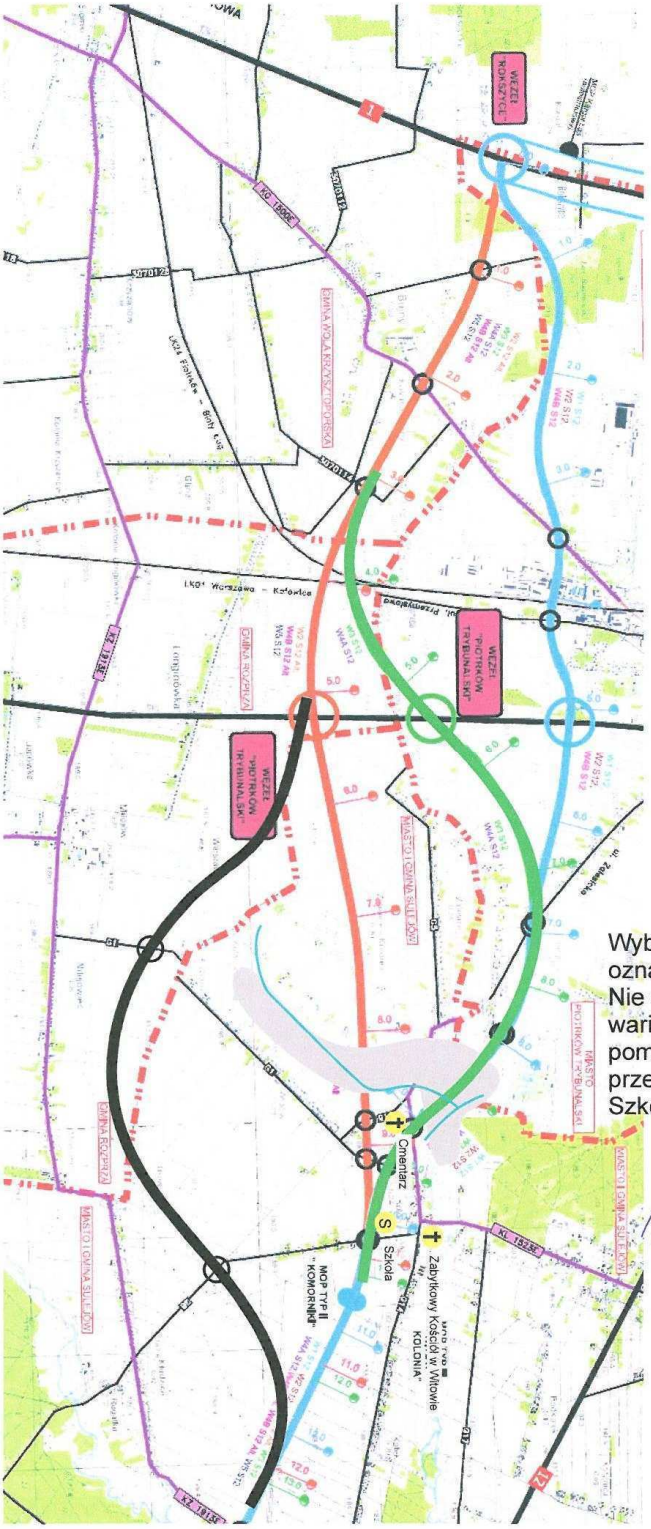

Wybieram wariant odcinka korytarza oznaczony czarną linią.
Nie wyrażam zgody na pozostałe warianty (zielony, niebieski, pomarańczowy) lub ich odcinki przechodzące na wysokości Szkoły Podstawowej w Witowie.

19.02.2011 J. Balcerzyk Krzysztof

data i czytelny podpis

ARCADIS Sp. z o.o.
Biuro Infrastruktury Drogowej w Radomiu
WPŁYNĘŁO
dn. 24.02.2011r.
L. dz. 881/10

WNIOSKI, UWAGI, ZASTRZEŻENIA 144

dotyczące wariantów przebiegu korytarzy dróg ekspresowych: S12 i S74,
zgłoszone w okresie wstępnych konsultacji społecznych projektu pn:

„Droga ekspresowa S12 na odcinku Piotrków Trybunalski (A1) – Opoczno (gr. woj. łódzkiego i mazowieckiego) oraz droga ekspresowa S74 na odcinku Sulejów (S12) – gr. woj. łódzkiego i świętokrzyskiego"

Zgłaszający:

Imię i nazwisko lub nazwa firmy *) Ireneusz Szymański

Adres *) [illegible]

Gmina *) Sulejów

Treści wniosków, uwag, zastrzeżeń:

Ja niżej podpisany oświadczam, że nie zgadzam się na żaden z przedstawionych mi na Konsultacjach Społecznych w dniu 15 lutego 2011 roku w Sulejowie, wariantów – korytarzy projektowanej drogi S12. . Jednocześnie, w porozumieniu z sąsiadami załączam wydruk mapki jako Załącznik Nr 1 z propozycją odcinka korytarza drogi S12, oznaczonego linią czarną, którą akceptuję.

Uzasadnienie mojej decyzji:

Dzięki proponowanemu przeze mnie poprowadzeniu korytarza drogi S12 unikniemy podziału dróg wsi Witów, Witów Kolonia, Zalesice, Kolonia Zalesice a także wielu, moim zdaniem, niepotrzebnych wyburzeń. Moja propozycja omija w większości tereny budowlane, co również pozwoli odetchnąć właścicielom działek, którzy otrzymali od gminy pozwolenie na budowę na terenach, przez które Państwo poprowadziliście wstępne projekty. Mój wariant nie zwiększa długości planowanej przez Państwa drogi S12 a także przewiduje odpowiednie promienie, łuki, itp. niezbędne przy projektowaniu, ponieważ jest odbiciem lustrzanym jednej z przedstawionych mi - zielonej wersji korytarza. Nie licząc odszkodowań za wyburzane domy, dodatkowo zaoszczędzicie Państwo pieniądze na mniejszej ilości wiaduktów,

144

niezbędnych do wybudowania na skrzyżowaniach z drogami gminnymi, których w mojej propozycji są dwa. Dla przypomnienia, na omawianym odcinku, w Państwa wersjach, jest ich odpowiednio pięć dla zielonego i niebieskiego wariantu lub trzy dla pomarańczowego. Mój korytarz jest czterokrotnie dalej odsunięty od zabytkowego Kościoła św. Małgorzaty i św. Augustyna w Witowie oraz kilkadziesiąt razy dalej od Szkoły Podstawowej, dla której Państwa propozycje idą w jej granicach!! Omija torfowiska (szary obszar), przez które przepływa odnoga rzeczki Strawy (linia niebieska), będąca siedliskiem bobrów, które wraz z sarnami i bocianami wybrały te spokojne okolice na miejsce żeru i odpoczynku. Na opisywanym, podmokłym terenie, można również spotkać gatunki płazów będące pod ścisłą ochroną takie jak: ropucha szara. Mój wariant nie rozdziela cmentarza i parafian od kościoła. Nie grodzi sąsiadów barierami dźwiękochłonnymi. Nie tnie wsi w połowie. Nie koliduje w żaden sposób z obszarami chronionymi Natura 2000. Daje oszczędności finansowe i czasowe oraz nadzieję ludziom, którzy uwierzyli, że mogą w ciszy i spokoju budować na terenie Witowa i Zalesic swoje domy.

W nadziei na pozytywne rozpatrzenie mojej propozycji

z wyrazami szacunku

Zalesiee 18.02.2011 — (miejscowość, data)

Szymański Ireneusz — (czytelny podpis zgłaszającego)*)

*) dane obowiązkowe

Informacje dodatkowe:

1. *Wniosek, uwagę, zastrzeżenie może złożyć zainteresowana osoba prawna lub fizyczna tylko w formie pisemnej, z wykorzystaniem niniejszego wzoru druku.*
2. *Bezwzględnie obowiązuje podpisanie wypełnionego druku. Wniosek, uwaga, zastrzeżenie złożone na druku bez podpisu nie będą rozpatrywane.*
3. *Wypełniony druk winien być złożony w terminie do 14 dni licząc od dnia przeprowadzonego spotkania informacyjnego w gminie właściwej dla wskazanego adresy zgłaszającego.*
4. *Wypełniony druk należy przesłać:*
   - *pocztą na adres:* ***ARCADIS Sp. z o.o.***
     Biuro Infrastruktury Drogowej w Radomiu,
     Al. J. Grzecznarowskiego 2
     26 – 600 RADOM
   - *faksem na nr :* ***48 363 07 81***
   - *mailem na adres:* konsultacje.radom@arcadis.pl , *dołączając skan wypełnionego druku*

Załącznik Nr 1

144

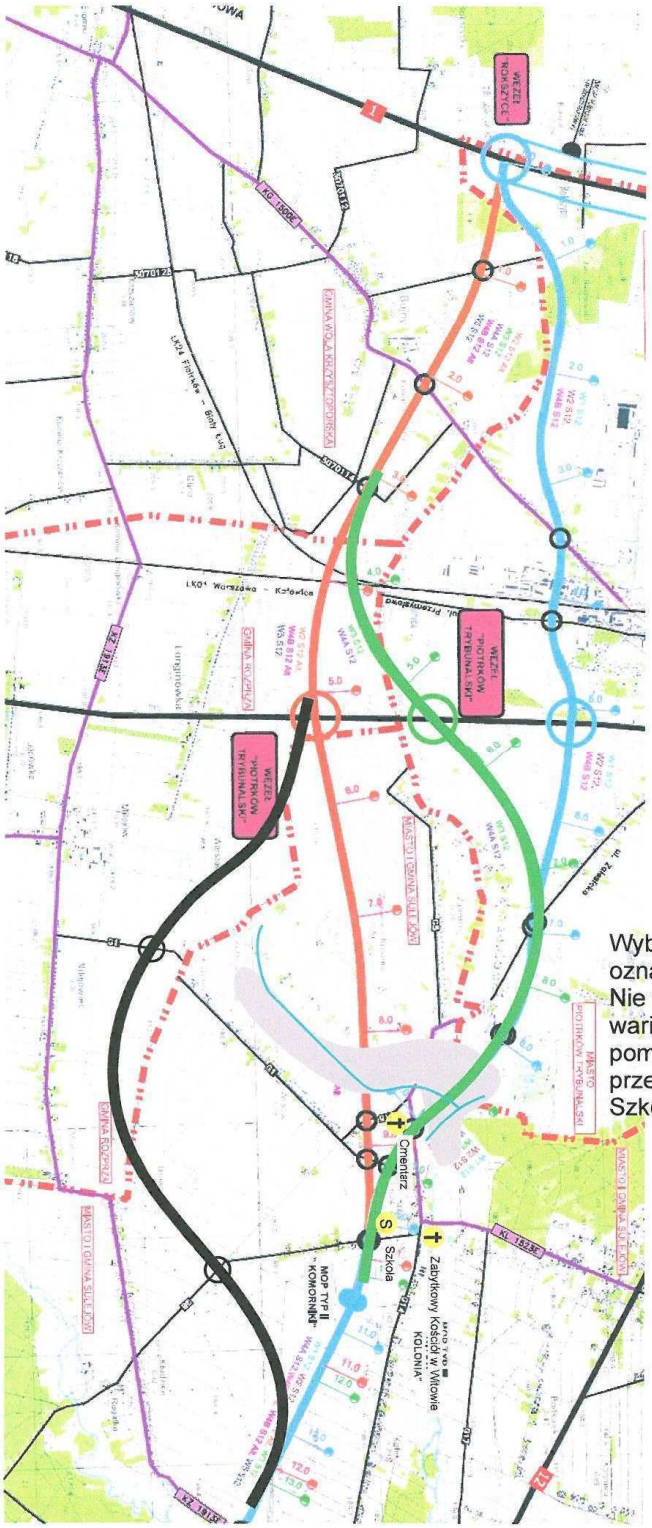

Wybieram wariant odcinka korytarza oznaczony czarną linią.
Nie wyrażam zgody na pozostałe warianty (zielony, niebieski, pomarańczowy) lub ich odcinki przechodzące na wysokości Szkoły Podstawowej w Witowie.

18.02.2011 Szymański Łucjan
data i czytelny podpis

Biuro Infrastruktury Drogowej w Radomiu
WPŁYNĘŁO
dn. 24.02.2011r
L. dz. 88/11

WNIOSKI, UWAGI, ZASTRZEŻENIA 145

dotyczące wariantów przebiegu korytarzy dróg ekspresowych: S12 i S74,
zgłoszone w okresie wstępnych konsultacji społecznych projektu pn:

„Droga ekspresowa S12 na odcinku Piotrków Trybunalski (A1) – Opoczno (gr. woj. łódzkiego i mazowieckiego) oraz droga ekspresowa S74 na odcinku Sulejów (S12) – gr. woj. łódzkiego i świętokrzyskiego"

Zgłaszający:

Imię i nazwisko lub nazwa firmy *) Tadeusz Kotek

Adres *) .....

Gmina *) Sulejów

Treści wniosków, uwag, zastrzeżeń:

Ja niżej podpisany oświadczam, że nie zgadzam się na żaden z przedstawionych mi na Konsultacjach Społecznych w dniu 15 lutego w Sulejowie, wariantów – korytarzy projektowanej drogi S12. . Jednocześnie, w porozumieniu z sąsiadami załączam wydruk mapki jako Załącznik Nr 1 z propozycją odcinka korytarza drogi S12, oznaczonego linią czarną, którą akceptuję.

Uzasadnienie mojej decyzji:

Dzięki proponowanemu przeze mnie poprowadzeniu korytarza drogi S12 unikniemy podziału dróg wsi Witów, Witów Kolonia, Zalesice, Kolonia Zalesice a także wielu, moim zdaniem, niepotrzebnych wyburzeń. Moja propozycja omija w większości tereny budowlane, co również pozwoli odetchnąć właścicielom działek, którzy otrzymali od gminy pozwolenie na budowę na terenach, przez które Państwo poprowadziliście wstępne projekty. Mój wariant nie zwiększa długości planowanej przez Państwa drogi S12 a także przewiduje odpowiednie promienie, łuki, itp. niezbędne przy projektowaniu, ponieważ jest odbiciem lustrzanym jednej z przedstawionych mi - zielonej wersji korytarza. Nie licząc odszkodowań za wyburzane domy, dodatkowo zaoszczędzicie Państwo pieniądze na mniejszej ilości wiaduktów,

145

niezbędnych do wybudowania na skrzyżowaniach z drogami gminnymi, których w mojej propozycji są dwa. Dla przypomnienia, na omawianym odcinku, w Państwa wersjach, jest ich odpowiednio pięć dla zielonego i niebieskiego wariantu lub trzy dla pomarańczowego. Mój korytarz jest czterokrotnie dalej odsunięty od zabytkowego Kościoła św. Małgorzaty i św. Augustyna w Witowie oraz kilkadziesiąt razy dalej od Szkoły Podstawowej, dla której Państwa propozycje idą w jej granicach!! Omija torfowiska (szary obszar), przez które przepływa odnoga rzeczki Strawy (linia niebieska), będąca siedliskiem bobrów, które wraz z sarnami i bocianami wybrały te spokojne okolice na miejsce żeru i odpoczynku. Na opisywanym, podmokłym terenie, można również spotkać gatunki płazów będące pod ścisłą ochroną takie jak: ropucha szara. Mój wariant nie rozdziela cmentarza i parafian od kościoła. Nie grodzi sąsiadów barierami dźwiękochłonnymi. Nie tnie wsi w połowie. Nie koliduje w żaden sposób z obszarami chronionymi Natura 2000. Daje oszczędności finansowe i czasowe oraz nadzieję ludziom, którzy uwierzyli, że mogą w ciszy i spokoju budować na terenie Witowa i Zalesic swoje domy.

W nadziei na pozytywne rozpatrzenie mojej propozycji

z wyrazami szacunku

Zalesie 18.02.2011 r. — *(miejscowość, data)*

Tadeusz Kotek — *(czytelny podpis zgłaszającego)*)*

*) *dane obowiązkowe*

Informacje dodatkowe:

1. *Wniosek, uwagę, zastrzeżenie może złożyć zainteresowana osoba prawna lub fizyczna tylko w formie pisemnej, z wykorzystaniem niniejszego wzoru druku.*
2. *Bezwzględnie obowiązuje podpisanie wypełnionego druku. Wniosek, uwaga, zastrzeżenie złożone na druku bez podpisu nie będą rozpatrywane.*
3. *Wypełniony druk winien być złożony w terminie do 14 dni licząc od dnia przeprowadzonego spotkania informacyjnego w gminie właściwej dla wskazanego adresy zgłaszającego.*
4. *Wypełniony druk należy przesłać:*
   - *pocztą na adres:* ***ARCADIS Sp. z o.o.***
     Biuro Infrastruktury Drogowej w Radomiu,
     Al. J. Grzecznarowskiego 2
     26 – 600 RADOM
   - *faksem na nr :* ***48 363 07 81***
   - *mailem na adres:* konsultacje.radom@arcadis.pl , *dołączając skan wypełnionego druku .*

Załącznik Nr 1

145

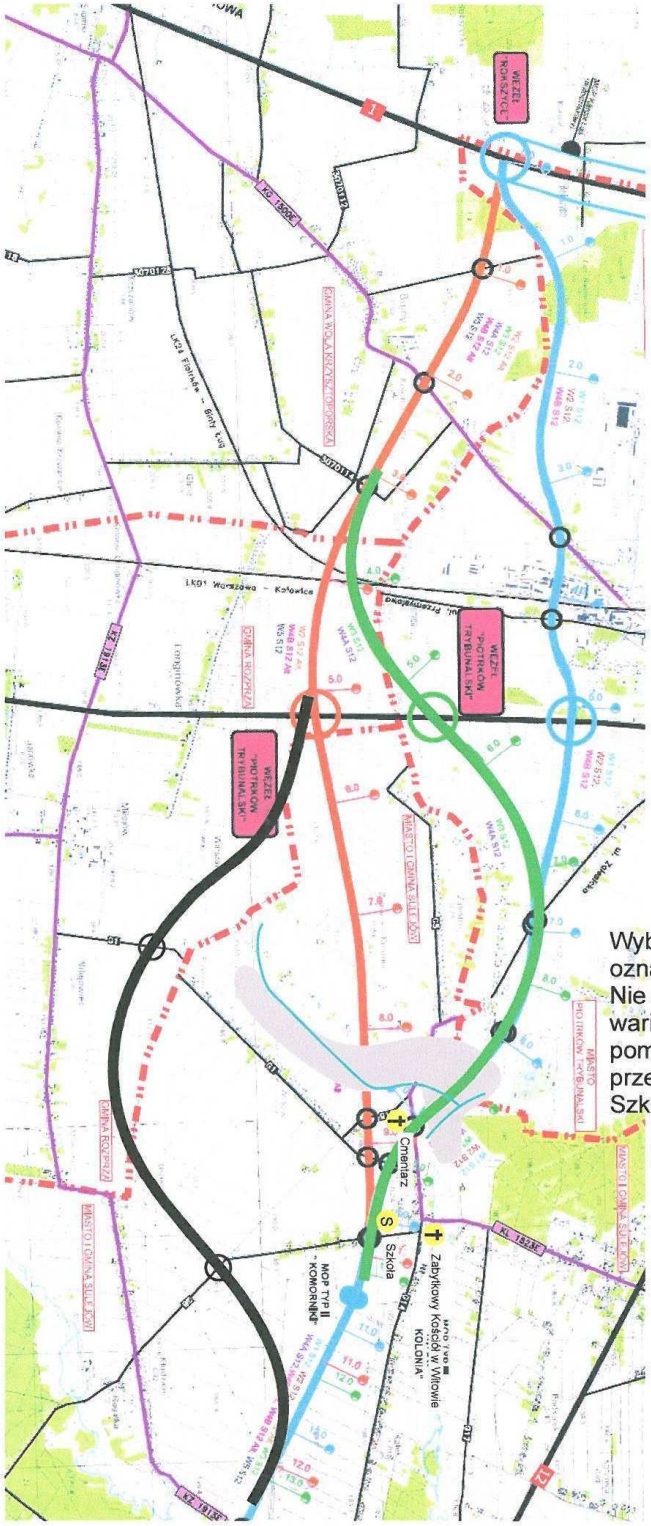

Wybieram wariant odcinka korytarza oznaczony czarną linią.
Nie wyrażam zgody na pozostałe warianty (zielony, niebieski, pomarańczowy) lub ich odcinki przechodzące na wysokości Szkoły Podstawowej w Witowie.

Tadeusz Kołek

.....

data i czytelny podpis

ARCADIS Sp. z o.o.
Biuro Infrastruktury Drogowej w Radomiu
WPŁYNĘŁO
dn. 24.02.2011 r.
Lp. 88/12

WNIOSKI, UWAGI, ZASTRZEŻENIA 146

dotyczące wariantów przebiegu korytarzy dróg ekspresowych: S12 i S74,
zgłoszone w okresie wstępnych konsultacji społecznych projektu pn:

„Droga ekspresowa S12 na odcinku Piotrków Trybunalski (A1) – Opoczno (gr. woj. łódzkiego i mazowieckiego) oraz droga ekspresowa S74 na odcinku Sulejów (S12) – gr. woj. łódzkiego i świętokrzyskiego"

Zgłaszający:

Imię i nazwisko lub nazwa firmy *) Jadwiga Ostalczyk

Adres *) .....

Gmina *) Sulejów

Treści wniosków, uwag, zastrzeżeń:

Ja niżej podpisany oświadczam, że nie zgadzam się na żaden z przedstawionych mi na Konsultacjach Społecznych w dniu 15 lutego 2011 roku w Sulejowie, wariantów – korytarzy projektowanej drogi S12. . Jednocześnie, w porozumieniu z sąsiadami załączam wydruk mapki jako Załącznik Nr 1 z propozycją odcinka korytarza drogi S12, oznaczonego linią czarną, którą akceptuję.

Uzasadnienie mojej decyzji:

Dzięki proponowanemu przeze mnie poprowadzeniu korytarza drogi S12 unikniemy podziału dróg wsi Witów, Witów Kolonia, Zalesice, Kolonia Zalesice a także wielu, moim zdaniem, niepotrzebnych wyburzeń. Moja propozycja omija w większości tereny budowlane, co również pozwoli odetchnąć właścicielom działek, którzy otrzymali od gminy pozwolenie na budowę na terenach, przez które Państwo poprowadziliście wstępne projekty. Mój wariant nie zwiększa długości planowanej przez Państwa drogi S12 a także przewiduje odpowiednie promienie, łuki, itp. niezbędne przy projektowaniu, ponieważ jest odbiciem lustrzanym jednej z przedstawionych mi - zielonej wersji korytarza. Nie licząc odszkodowań za wyburzane domy, dodatkowo zaoszczędzicie Państwo pieniądze na mniejszej ilości wiaduktów,

146

niezbędnych do wybudowania na skrzyżowaniach z drogami gminnymi, których w mojej propozycji są dwa. Dla przypomnienia, na omawianym odcinku, w Państwa wersjach, jest ich odpowiednio pięć dla zielonego i niebieskiego wariantu lub trzy dla pomarańczowego. Mój korytarz jest czterokrotnie dalej odsunięty od zabytkowego Kościoła św. Małgorzaty i św. Augustyna w Witowie oraz kilkadziesiąt razy dalej od Szkoły Podstawowej, dla której Państwa propozycje idą w jej granicach!! Omija torfowiska (szary obszar), przez które przepływa odnoga rzeczki Strawy (linia niebieska), będąca siedliskiem bobrów, które wraz z sarnami i bocianami wybrały te spokojne okolice na miejsce żeru i odpoczynku. Na opisywanym, podmokłym terenie, można również spotkać gatunki płazów będące pod ścisłą ochroną takie jak: ropucha szara. Mój wariant nie rozdziela cmentarza i parafian od kościoła. Nie grodzi sąsiadów barierami dźwiękochłonnymi. Nie tnie wsi w połowie. Nie koliduje w żaden sposób z obszarami chronionymi Natura 2000. Daje oszczędności finansowe i czasowe oraz nadzieję ludziom, którzy uwierzyli, że mogą w ciszy i spokoju budować na terenie Witowa i Zalesic swoje domy.

W nadziei na pozytywne rozpatrzenie mojej propozycji

z wyrazami szacunku

Zalesice 18.02.11
(miejscowość, data)

Jakub Ostalczyk
(czytelny podpis zgłaszającego))*

*) *dane obowiązkowe*

Informacje dodatkowe:

1. *Wniosek, uwagę, zastrzeżenie może złożyć zainteresowana osoba prawna lub fizyczna tylko w formie pisemnej, z wykorzystaniem niniejszego wzoru druku.*
2. *Bezwzględnie obowiązuje podpisanie wypełnionego druku. Wniosek, uwaga, zastrzeżenie złożone na druku bez podpisu nie będą rozpatrywane.*
3. *Wypełniony druk winien być złożony w terminie do 14 dni licząc od dnia przeprowadzonego spotkania informacyjnego w gminie właściwej dla wskazanego adresy zgłaszającego.*
4. *Wypełniony druk należy przesłać:*
   - *pocztą na adres:* ***ARCADIS Sp. z o.o.***
     Biuro Infrastruktury Drogowej w Radomiu,
     Al. J. Grzecznarowskiego 2
     26 – 600 RADOM
   - *faksem na nr :* ***48 363 07 81***
   - *mailem na adres:* konsultacje.radom@arcadis.pl , *dołączając skan wypełnionego druku .*

Załącznik Nr 1

146

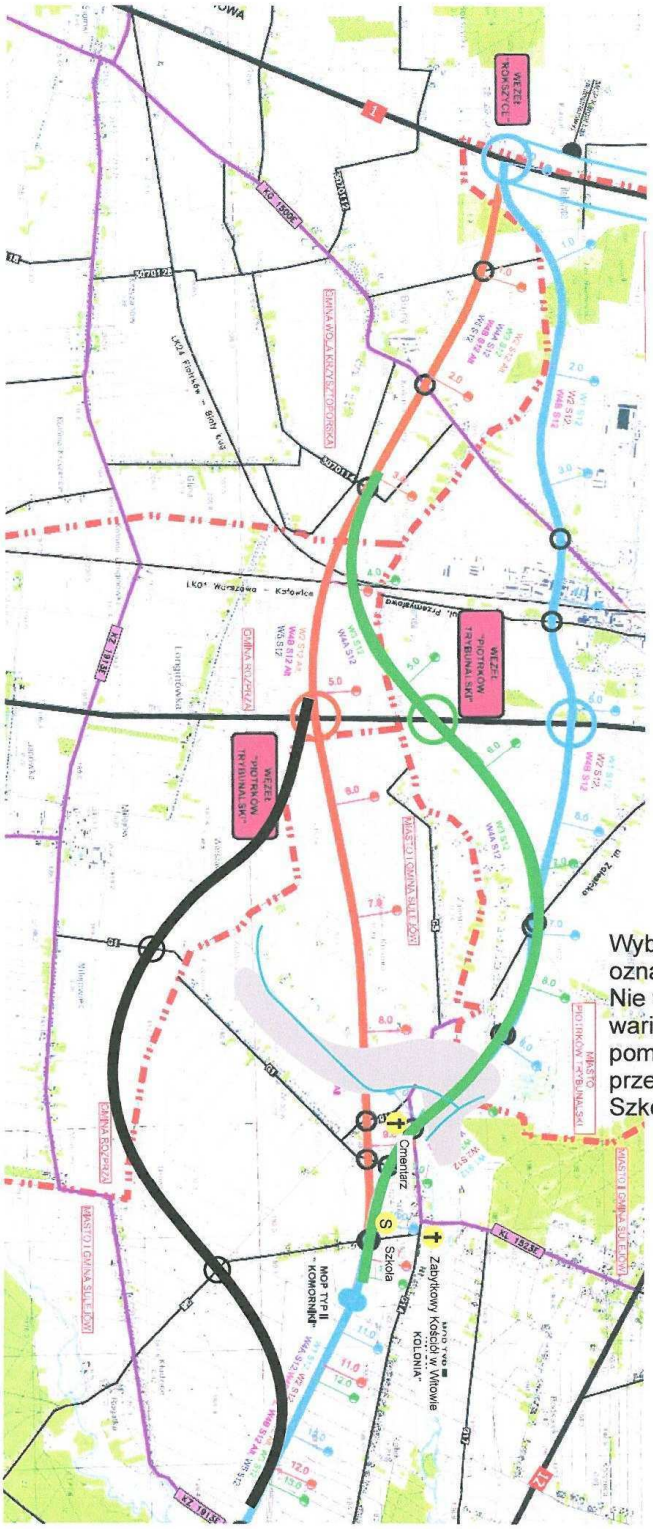

Wybieram wariant odcinka korytarza oznaczony czarną linią.
Nie wyrażam zgody na pozostałe warianty (zielony, niebieski, pomarańczowy) lub ich odcinki przechodzące na wysokości Szkoły Podstawowej w Witowie.

18.02.11. Jakub Ostrowski
data i czytelny podpis

Biuro Infrastruktury Drogowej w Radomiu
WPŁYNĘŁO
dn. 24.02.2011 r.
L. dz. 881/13

WNIOSKI, UWAGI, ZASTRZEŻENIA 147

dotyczące wariantów przebiegu korytarzy dróg ekspresowych: S12 i S74,
zgłoszone w okresie wstępnych konsultacji społecznych projektu pn:

„Droga ekspresowa S12 na odcinku Piotrków Trybunalski (A1) – Opoczno (gr. woj. łódzkiego i mazowieckiego) oraz droga ekspresowa S74 na odcinku Sulejów (S12) – gr. woj. łódzkiego i świętokrzyskiego"

Zgłaszający:

Imię i nazwisko lub nazwa firmy *) Cieślska Renata

Adres *)

Gmina *) Sulejów

Treści wniosków, uwag, zastrzeżeń:

Ja niżej podpisany oświadczam, że nie zgadzam się na żaden z przedstawionych mi na Konsultacjach Społecznych w dniu 15 lutego 2011 roku w Sulejowie, wariantów – korytarzy projektowanej drogi S12. . Jednocześnie, w porozumieniu z sąsiadami załączam wydruk mapki jako Załącznik Nr 1 z propozycją odcinka korytarza drogi S12, oznaczonego linią czarną, którą akceptuję.

Uzasadnienie mojej decyzji:

Dzięki proponowanemu przeze mnie poprowadzeniu korytarza drogi S12 unikniemy podziału dróg wsi Witów, Witów Kolonia, Zalesice, Kolonia Zalesice a także wielu, moim zdaniem, niepotrzebnych wyburzeń. Moja propozycja omija w większości tereny budowlane, co również pozwoli odetchnąć właścicielom działek, którzy otrzymali od gminy pozwolenie na budowę na terenach, przez które Państwo poprowadziliście wstępne projekty. Mój wariant nie zwiększa długości planowanej przez Państwa drogi S12 a także przewiduje odpowiednie promienie, łuki, itp. niezbędne przy projektowaniu, ponieważ jest odbiciem lustrzanym jednej z przedstawionych mi - zielonej wersji korytarza. Nie licząc odszkodowań za wyburzane domy, dodatkowo zaoszczędzicie Państwo pieniądze na mniejszej ilości wiaduktów,

147

niezbędnych do wybudowania na skrzyżowaniach z drogami gminnymi, których w mojej propozycji są dwa. Dla przypomnienia, na omawianym odcinku, w Państwa wersjach, jest ich odpowiednio pięć dla zielonego i niebieskiego wariantu lub trzy dla pomarańczowego. Mój korytarz jest czterokrotnie dalej odsunięty od zabytkowego Kościoła św. Małgorzaty i św. Augustyna w Witowie oraz kilkadziesiąt razy dalej od Szkoły Podstawowej, dla której Państwa propozycje idą w jej granicach!! Omija torfowiska (szary obszar), przez które przepływa odnoga rzeczki Strawy (linia niebieska), będąca siedliskiem bobrów, które wraz z sarnami i bocianami wybrały te spokojne okolice na miejsce żeru i odpoczynku. Na opisywanym, podmokłym terenie, można również spotkać gatunki płazów będące pod ścisłą ochroną takie jak: ropucha szara. Mój wariant nie rozdziela cmentarza i parafian od kościoła. Nie grodzi sąsiadów barierami dźwiękochłonnymi. Nie tnie wsi w połowie. Nie koliduje w żaden sposób z obszarami chronionymi Natura 2000. Daje oszczędności finansowe i czasowe oraz nadzieję ludziom, którzy uwierzyli, że mogą w ciszy i spokoju budować na terenie Witowa i Zalesic swoje domy.

W nadziei na pozytywne rozpatrzenie mojej propozycji

z wyrazami szacunku

Zalesice 18.02.11
(miejscowość, data)

Ciesielska Renata
(czytelny podpis zgłaszającego))*

*) *dane obowiązkowe*

Informacje dodatkowe:

1. *Wniosek, uwagę, zastrzeżenie może złożyć zainteresowana osoba prawna lub fizyczna tylko w formie pisemnej, z wykorzystaniem niniejszego wzoru druku.*
2. *Bezwzględnie obowiązuje podpisanie wypełnionego druku. Wniosek, uwaga, zastrzeżenie złożone na druku bez podpisu nie będą rozpatrywane.*
3. *Wypełniony druk winien być złożony w terminie do 14 dni licząc od dnia przeprowadzonego spotkania informacyjnego w gminie właściwej dla wskazanego adresy zgłaszającego.*
4. *Wypełniony druk należy przesłać:*
   - *pocztą na adres:* ***ARCADIS Sp. z o.o.***
     Biuro Infrastruktury Drogowej w Radomiu,
     Al. J. Grzecznarowskiego 2
     26 – 600 RADOM
   - *faksem na nr :* ***48 363 07 81***
   - *mailem na adres:* konsultacje.radom@arcadis.pl , *dołączając skan wypełnionego druku .*

147

Załącznik Nr 1

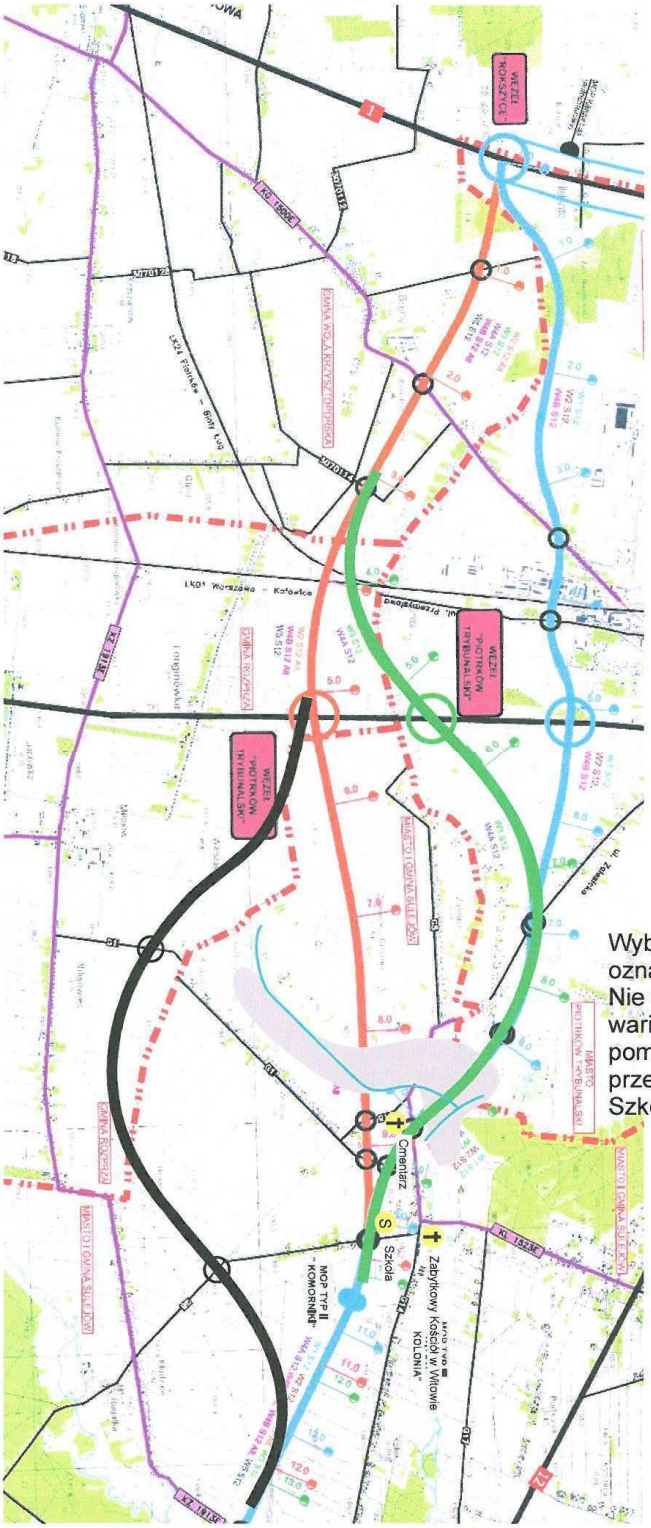

Wybieram wariant odcinka korytarza oznaczony czarną linią.
Nie wyrażam zgody na pozostałe warianty (zielony, niebieski, pomarańczowy) lub ich odcinki przechodzące na wysokości Szkoły Podstawowej w Witowie.

18.02.11 Ciesielska Renata
data i czytelny podpis

ARCADIS Sp. z o.o.
Biuro Infrastruktury Drogowej w Radom
WPŁYNĘŁO
dn. 24.02.2011
L. dz. 88/14

WNIOSKI, UWAGI, ZASTRZEŻENIA 148

dotyczące wariantów przebiegu korytarzy dróg ekspresowych: S12 i S74,
zgłoszone w okresie wstępnych konsultacji społecznych projektu pn:

„Droga ekspresowa S12 na odcinku Piotrków Trybunalski (A1) – Opoczno (gr. woj. łódzkiego i mazowieckiego) oraz droga ekspresowa S74 na odcinku Sulejów (S12) – gr. woj. łódzkiego i świętokrzyskiego"

Zgłaszający:

Imię i nazwisko lub nazwa firmy *) Urszula Cejnuk

Adres *)

Gmina *) Sulejów

Treści wniosków, uwag, zastrzeżeń:

Ja niżej podpisany oświadczam, że nie zgadzam się na żaden z przedstawionych mi na Konsultacjach Społecznych w dniu 15 lutego 2011 roku w Sulejowie, wariantów – korytarzy projektowanej drogi S12. . Jednocześnie, w porozumieniu z sąsiadami załączam wydruk mapki jako Załącznik Nr 1 z propozycją odcinka korytarza drogi S12, oznaczonego linią czarną, którą akceptuję.

Uzasadnienie mojej decyzji:

Dzięki proponowanemu przeze mnie poprowadzeniu korytarza drogi S12 unikniemy podziału dróg wsi Witów, Witów Kolonia, Zalesice, Kolonia Zalesice a także wielu, moim zdaniem, niepotrzebnych wyburzeń. Moja propozycja omija w większości tereny budowlane, co również pozwoli odetchnąć właścicielom działek, którzy otrzymali od gminy pozwolenie na budowę na terenach, przez które Państwo poprowadziliście wstępne projekty. Mój wariant nie zwiększa długości planowanej przez Państwa drogi S12 a także przewiduje odpowiednie promienie, łuki, itp. niezbędne przy projektowaniu, ponieważ jest odbiciem lustrzanym jednej z przedstawionych mi - zielonej wersji korytarza. Nie licząc odszkodowań za wyburzane domy, dodatkowo zaoszczędzicie Państwo pieniądze na mniejszej ilości wiaduktów,

148

niezbędnych do wybudowania na skrzyżowaniach z drogami gminnymi, których w mojej propozycji są dwa. Dla przypomnienia, na omawianym odcinku, w Państwa wersjach, jest ich odpowiednio pięć dla zielonego i niebieskiego wariantu lub trzy dla pomarańczowego. Mój korytarz jest czterokrotnie dalej odsunięty od zabytkowego Kościoła św. Małgorzaty i św. Augustyna w Witowie oraz kilkadziesiąt razy dalej od Szkoły Podstawowej, dla której Państwa propozycje idą w jej granicach!! Omija torfowiska (szary obszar), przez które przepływa odnoga rzeczki Strawy (linia niebieska), będąca siedliskiem bobrów, które wraz z sarnami i bocianami wybrały te spokojne okolice na miejsce żeru i odpoczynku. Na opisywanym, podmokłym terenie, można również spotkać gatunki płazów będące pod ścisłą ochroną takie jak: ropucha szara. Mój wariant nie rozdziela cmentarza i parafian od kościoła. Nie grodzi sąsiadów barierami dźwiękochłonnymi. Nie tnie wsi w połowie. Nie koliduje w żaden sposób z obszarami chronionymi Natura 2000. Daje oszczędności finansowe i czasowe oraz nadzieję ludziom, którzy uwierzyli, że mogą w ciszy i spokoju budować na terenie Witowa i Zalesic swoje domy.

W nadziei na pozytywne rozpatrzenie mojej propozycji

z wyrazami szacunku

Zalesice 18.02.11 — (miejscowość, data)

Urszula Cejnuk — (czytelny podpis zgłaszającego)*)

*) dane obowiązkowe

Informacje dodatkowe:

1. *Wniosek, uwagę, zastrzeżenie może złożyć zainteresowana osoba prawna lub fizyczna tylko w formie pisemnej, z wykorzystaniem niniejszego wzoru druku.*
2. *Bezwzględnie obowiązuje podpisanie wypełnionego druku. Wniosek, uwaga, zastrzeżenie złożone na druku bez podpisu nie będą rozpatrywane.*
3. *Wypełniony druk winien być złożony w terminie do 14 dni licząc od dnia przeprowadzonego spotkania informacyjnego w gminie właściwej dla wskazanego adresy zgłaszającego.*
4. *Wypełniony druk należy przesłać:*
   - *pocztą na adres:* ***ARCADIS Sp. z o.o.***
     Biuro Infrastruktury Drogowej w Radomiu,
     Al. J. Grzecznarowskiego 2
     26 – 600 RADOM
   - *faksem na nr :* ***48 363 07 81***
   - *mailem na adres:* konsultacje.radom@arcadis.pl , *dołączając skan wypełnionego druku .*

ARCADIS

Strona 2 z 2

Załącznik Nr 1

148

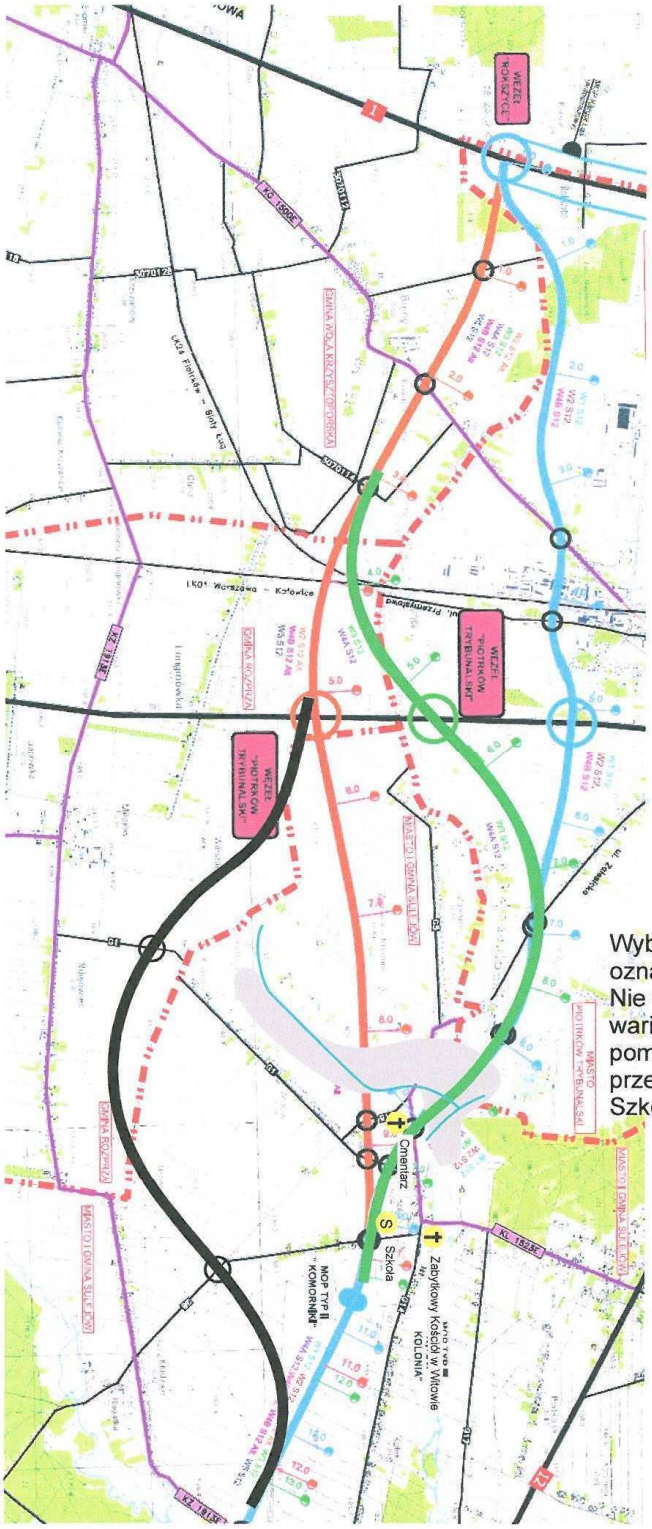

Wybieram wariant odcinka korytarza oznaczony czarną linią.
Nie wyrażam zgody na pozostałe warianty (zielony, niebieski, pomarańczowy) lub ich odcinki przechodzące na wysokości Szkoły Podstawowej w Witowie.

18.02.11 Urszula Cejmuk
data i czytelny podpis

ARCADIS Sp. z o.o.
Biuro Infrastruktury Drogowej w Radomiu
WPŁYNĘŁO
dn. 24.02.2011r
L. dz. 88/15

WNIOSKI, UWAGI, ZASTRZEŻENIA 149

dotyczące wariantów przebiegu korytarzy dróg ekspresowych: S12 i S74,
zgłoszone w okresie wstępnych konsultacji społecznych projektu pn:

„Droga ekspresowa S12 na odcinku Piotrków Trybunalski (A1) – Opoczno (gr. woj. łódzkiego i mazowieckiego) oraz droga ekspresowa S74 na odcinku Sulejów (S12) – gr. woj. łódzkiego i świętokrzyskiego"

Zgłaszający:

Imię i nazwisko lub nazwa firmy *) Barbara Wójtowicz

Adres *)

Gmina *) Sulejów

Treści wniosków, uwag, zastrzeżeń:

Ja niżej podpisany oświadczam, że nie zgadzam się na żaden z przedstawionych mi na Konsultacjach Społecznych w dniu 15 lutego 2011 roku w Sulejowie, wariantów – korytarzy projektowanej drogi S12. . Jednocześnie, w porozumieniu z sąsiadami załączam wydruk mapki jako Załącznik Nr 1 z propozycją odcinka korytarza drogi S12, oznaczonego linią czarną, którą akceptuję.

Uzasadnienie mojej decyzji:

Dzięki proponowanemu przeze mnie poprowadzeniu korytarza drogi S12 unikniemy podziału dróg wsi Witów, Witów Kolonia, Zalesice, Kolonia Zalesice a także wielu, moim zdaniem, niepotrzebnych wyburzeń. Moja propozycja omija w większości tereny budowlane, co również pozwoli odetchnąć właścicielom działek, którzy otrzymali od gminy pozwolenie na budowę na terenach, przez które Państwo poprowadziliście wstępne projekty. Mój wariant nie zwiększa długości planowanej przez Państwa drogi S12 a także przewiduje odpowiednie promienie, łuki, itp. niezbędne przy projektowaniu, ponieważ jest odbiciem lustrzanym jednej z przedstawionych mi - zielonej wersji korytarza. Nie licząc odszkodowań za wyburzane domy, dodatkowo zaoszczędzicie Państwo pieniądze na mniejszej ilości wiaduktów,

149

niezbędnych do wybudowania na skrzyżowaniach z drogami gminnymi, których w mojej propozycji są dwa. Dla przypomnienia, na omawianym odcinku, w Państwa wersjach, jest ich odpowiednio pięć dla zielonego i niebieskiego wariantu lub trzy dla pomarańczowego. Mój korytarz jest czterokrotnie dalej odsunięty od zabytkowego Kościoła św. Małgorzaty i św. Augustyna w Witowie oraz kilkadziesiąt razy dalej od Szkoły Podstawowej, dla której Państwa propozycje idą w jej granicach!! Omija torfowiska (szary obszar), przez które przepływa odnoga rzeczki Strawy (linia niebieska), będąca siedliskiem bobrów, które wraz z sarnami i bocianami wybrały te spokojne okolice na miejsce żeru i odpoczynku. Na opisywanym, podmokłym terenie, można również spotkać gatunki płazów będące pod ścisłą ochroną takie jak: ropucha szara. Mój wariant nie rozdziela cmentarza i parafian od kościoła. Nie grodzi sąsiadów barierami dźwiękochłonnymi. Nie tnie wsi w połowie. Nie koliduje w żaden sposób z obszarami chronionymi Natura 2000. Daje oszczędności finansowe i czasowe oraz nadzieję ludziom, którzy uwierzyli, że mogą w ciszy i spokoju budować na terenie Witowa i Zalesic swoje domy.

W nadziei na pozytywne rozpatrzenie mojej propozycji

z wyrazami szacunku

Zalesice 18.02.2011r. — *(miejscowość, data)*

Barbara Wojtanis — *(czytelny podpis zgłaszającego)*)*

*) *dane obowiązkowe*

Informacje dodatkowe:

1. *Wniosek, uwagę, zastrzeżenie może złożyć zainteresowana osoba prawna lub fizyczna tylko w formie pisemnej, z wykorzystaniem niniejszego wzoru druku.*
2. *Bezwzględnie obowiązuje podpisanie wypełnionego druku. Wniosek, uwaga, zastrzeżenie złożone na druku bez podpisu nie będą rozpatrywane.*
3. *Wypełniony druk winien być złożony w terminie do 14 dni licząc od dnia przeprowadzonego spotkania informacyjnego w gminie właściwej dla wskazanego adresy zgłaszającego.*
4. *Wypełniony druk należy przesłać:*
   - *pocztą na adres:* ***ARCADIS Sp. z o.o.***
     Biuro Infrastruktury Drogowej w Radomiu,
     Al. J. Grzecznarowskiego 2
     26 – 600 RADOM
   - *faksem na nr :* ***48 363 07 81***
   - *mailem na adres:* konsultacje.radom@arcadis.pl , *dołączając skan wypełnionego druku .*

Załącznik Nr 1

149

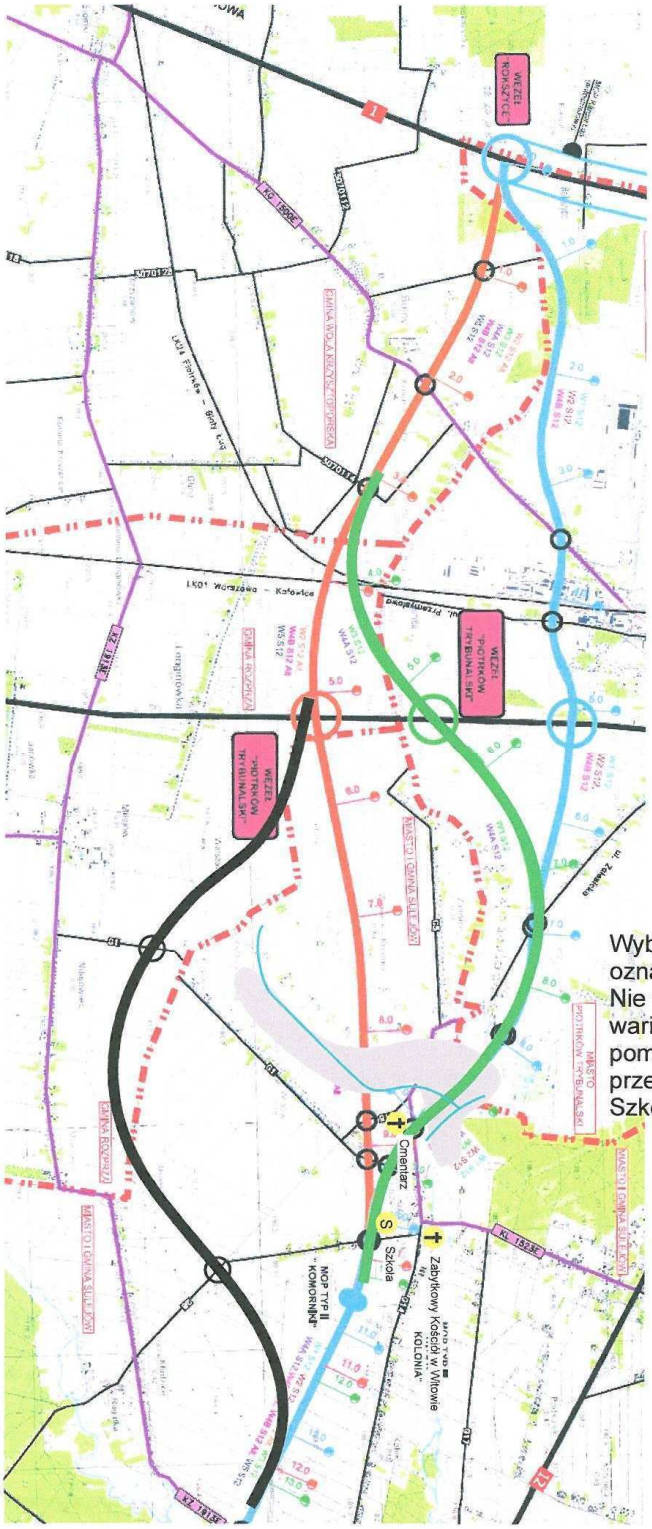

Wybieram wariant odcinka korytarza oznaczony czarną linią.
Nie wyrażam zgody na pozostałe warianty (zielony, niebieski, pomarańczowy) lub ich odcinki przechodzące na wysokości Szkoły Podstawowej w Witowie.

18.02.2011r. Barbara Wojtowicz
data i czytelny podpis

ARCADIS Sp. z o.o.
Biuro Infrastruktury Drogowej w Radomiu
WPŁYNĘŁO
dn. 24.02.2011r
L. dz. 88116

WNIOSKI, UWAGI, ZASTRZEŻENIA 150

dotyczące wariantów przebiegu korytarzy dróg ekspresowych: S12 i S74,
zgłoszone w okresie wstępnych konsultacji społecznych projektu pn:

„Droga ekspresowa S12 na odcinku Piotrków Trybunalski (A1) – Opoczno (gr. woj. łódzkiego i mazowieckiego) oraz droga ekspresowa S74 na odcinku Sulejów (S12) – gr. woj. łódzkiego i świętokrzyskiego"

Zgłaszający:

Imię i nazwisko lub nazwa firmy *) Jan Westwych

Adres *)

Gmina *) 97-330 Sulejów

Treści wniosków, uwag, zastrzeżeń:

Ja niżej podpisany oświadczam, że nie zgadzam się na żaden z przedstawionych mi na Konsultacjach Społecznych w dniu 15 lutego 2011 roku w Sulejowie, wariantów – korytarzy projektowanej drogi S12. . Jednocześnie, w porozumieniu z sąsiadami załączam wydruk mapki jako Załącznik Nr 1 z propozycją odcinka korytarza drogi S12, oznaczonego linią czarną, którą akceptuję.

Uzasadnienie mojej decyzji:

Dzięki proponowanemu przeze mnie poprowadzeniu korytarza drogi S12 unikniemy podziału dróg wsi Witów, Witów Kolonia, Zalesice, Kolonia Zalesice a także wielu, moim zdaniem, niepotrzebnych wyburzeń. Moja propozycja omija w większości tereny budowlane, co również pozwoli odetchnąć właścicielom działek, którzy otrzymali od gminy pozwolenie na budowę na terenach, przez które Państwo poprowadziliście wstępne projekty. Mój wariant nie zwiększa długości planowanej przez Państwa drogi S12 a także przewiduje odpowiednie promienie, łuki, itp. niezbędne przy projektowaniu, ponieważ jest odbiciem lustrzanym jednej z przedstawionych mi - zielonej wersji korytarza. Nie licząc odszkodowań za wyburzane domy, dodatkowo zaoszczędzicie Państwo pieniądze na mniejszej ilości wiaduktów,

150

niezbędnych do wybudowania na skrzyżowaniach z drogami gminnymi, których w mojej propozycji są dwa. Dla przypomnienia, na omawianym odcinku, w Państwa wersjach, jest ich odpowiednio pięć dla zielonego i niebieskiego wariantu lub trzy dla pomarańczowego. Mój korytarz jest czterokrotnie dalej odsunięty od zabytkowego Kościoła św. Małgorzaty i św. Augustyna w Witowie oraz kilkadziesiąt razy dalej od Szkoły Podstawowej, dla której Państwa propozycje idą w jej granicach!! Omija torfowiska (szary obszar), przez które przepływa odnoga rzeczki Strawy (linia niebieska), będąca siedliskiem bobrów, które wraz z sarnami i bocianami wybrały te spokojne okolice na miejsce żeru i odpoczynku. Na opisywanym, podmokłym terenie, można również spotkać gatunki płazów będące pod ścisłą ochroną takie jak: ropucha szara. Mój wariant nie rozdziela cmentarza i parafian od kościoła. Nie grodzi sąsiadów barierami dźwiękochłonnymi. Nie tnie wsi w połowie. Nie koliduje w żaden sposób z obszarami chronionymi Natura 2000. Daje oszczędności finansowe i czasowe oraz nadzieję ludziom, którzy uwierzyli, że mogą w ciszy i spokoju budować na terenie Witowa i Zalesic swoje domy.

W nadziei na pozytywne rozpatrzenie mojej propozycji

z wyrazami szacunku

Zalesice 18.02.11r. — *(miejscowość, data)*

Westych Jan — *(czytelny podpis zgłaszającego)*)*

*) *dane obowiązkowe*

Informacje dodatkowe:

1. *Wniosek, uwagę, zastrzeżenie może złożyć zainteresowana osoba prawna lub fizyczna tylko w formie pisemnej, z wykorzystaniem niniejszego wzoru druku.*
2. *Bezwzględnie obowiązuje podpisanie wypełnionego druku. Wniosek, uwaga, zastrzeżenie złożone na druku bez podpisu nie będą rozpatrywane.*
3. *Wypełniony druk winien być złożony w terminie do 14 dni licząc od dnia przeprowadzonego spotkania informacyjnego w gminie właściwej dla wskazanego adresy zgłaszającego.*
4. *Wypełniony druk należy przesłać:*
   - *pocztą na adres:* ***ARCADIS Sp. z o.o.***
     Biuro Infrastruktury Drogowej w Radomiu,
     Al. J. Grzecznarowskiego 2
     26 – 600 RADOM
   - *faksem na nr :* ***48 363 07 81***
   - *mailem na adres:* konsultacje.radom@arcadis.pl , *dołączając skan wypełnionego druku .*

150

Załącznik Nr 1

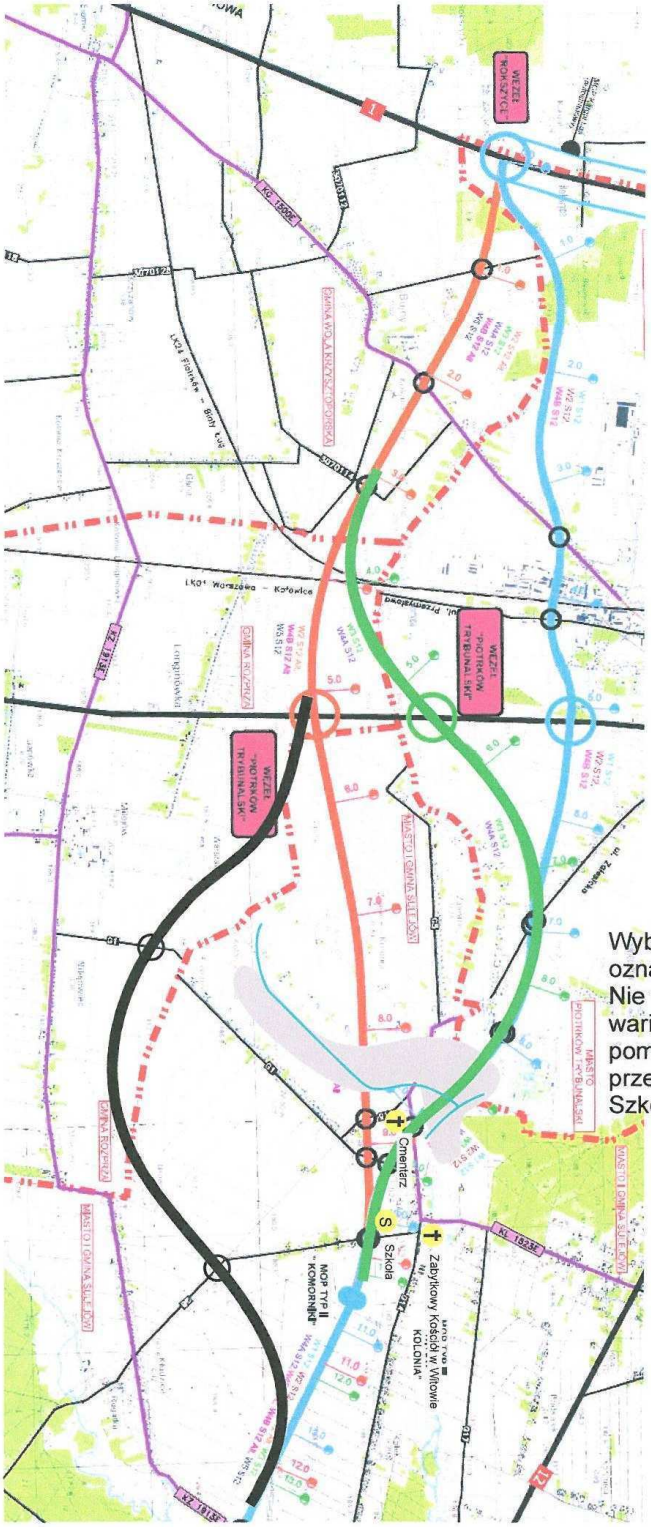

Wybieram wariant odcinka korytarza oznaczony czarną linią.
Nie wyrażam zgody na pozostałe warianty (zielony, niebieski, pomarańczowy) lub ich odcinki przechodzące na wysokości Szkoły Podstawowej w Witowie.

18.02.11r. Westfyd Jan
data i czytelny podpis

Biuro Infrastruktury Drogowej w Radomiu
WPŁYNĘŁO
dn. 24.02.2011 r.
L. dz. 881/11

WNIOSKI, UWAGI, ZASTRZEŻENIA 151

dotyczące wariantów przebiegu korytarzy dróg ekspresowych: S12 i S74,
zgłoszone w okresie wstępnych konsultacji społecznych projektu pn:

„Droga ekspresowa S12 na odcinku Piotrków Trybunalski (A1) – Opoczno (gr. woj. łódzkiego i mazowieckiego) oraz droga ekspresowa S74 na odcinku Sulejów (S12) – gr. woj. łódzkiego i świętokrzyskiego"

Zgłaszający:

Imię i nazwisko lub nazwa firmy *) Joanna Jasińska

Adres *)

Gmina *) Sulejów

Treści wniosków, uwag, zastrzeżeń:

Ja niżej podpisany oświadczam, że nie zgadzam się na żaden z przedstawionych mi na Konsultacjach Społecznych w dniu 15 lutego w Sulejowie, wariantów – korytarzy projektowanej drogi S12. . Jednocześnie, w porozumieniu z sąsiadami załączam wydruk mapki jako Załącznik Nr 1 z propozycją odcinka korytarza drogi S12, oznaczonego linią czarną, którą akceptuję.

Uzasadnienie mojej decyzji:

Dzięki proponowanemu przeze mnie poprowadzeniu korytarza drogi S12 unikniemy podziału dróg wsi Witów, Witów Kolonia, Zalesice, Kolonia Zalesice a także wielu, moim zdaniem, niepotrzebnych wyburzeń. Moja propozycja omija w większości tereny budowlane, co również pozwoli odetchnąć właścicielom działek, którzy otrzymali od gminy pozwolenie na budowę na terenach, przez które Państwo poprowadziliście wstępne projekty. Mój wariant nie zwiększa długości planowanej przez Państwa drogi S12 a także przewiduje odpowiednie promienie, łuki, itp. niezbędne przy projektowaniu, ponieważ jest odbiciem lustrzanym jednej z przedstawionych mi - zielonej wersji korytarza. Nie licząc odszkodowań za wyburzane domy, dodatkowo zaoszczędzicie Państwo pieniądze na mniejszej ilości wiaduktów,

151

niezbędnych do wybudowania na skrzyżowaniach z drogami gminnymi, których w mojej propozycji są dwa. Dla przypomnienia, na omawianym odcinku, w Państwa wersjach, jest ich odpowiednio pięć dla zielonego i niebieskiego wariantu lub trzy dla pomarańczowego. Mój korytarz jest czterokrotnie dalej odsunięty od zabytkowego Kościoła św. Małgorzaty i św. Augustyna w Witowie oraz kilkadziesiąt razy dalej od Szkoły Podstawowej, dla której Państwa propozycje idą w jej granicach!! Omija torfowiska (szary obszar), przez które przepływa odnoga rzeczki Strawy (linia niebieska), będąca siedliskiem bobrów, które wraz z sarnami i bocianami wybrały te spokojne okolice na miejsce żeru i odpoczynku. Na opisywanym, podmokłym terenie, można również spotkać gatunki płazów będące pod ścisłą ochroną takie jak: ropucha szara. Mój wariant nie rozdziela cmentarza i parafian od kościoła. Nie grodzi sąsiadów barierami dźwiękochłonnymi. Nie tnie wsi w połowie. Nie koliduje w żaden sposób z obszarami chronionymi Natura 2000. Daje oszczędności finansowe i czasowe oraz nadzieję ludziom, którzy uwierzyli, że mogą w ciszy i spokoju budować na terenie Witowa i Zalesic swoje domy.

W nadziei na pozytywne rozpatrzenie mojej propozycji

z wyrazami szacunku

Zalesie 20.02.11r.
(miejscowość, data)

Joanna Jańska
*(czytelny podpis zgłaszającego)**)

*) *dane obowiązkowe*

Informacje dodatkowe:

1. *Wniosek, uwagę, zastrzeżenie może złożyć zainteresowana osoba prawna lub fizyczna tylko w formie pisemnej, z wykorzystaniem niniejszego wzoru druku.*
2. *Bezwzględnie obowiązuje podpisanie wypełnionego druku. Wniosek, uwaga, zastrzeżenie złożone na druku bez podpisu nie będą rozpatrywane.*
3. *Wypełniony druk winien być złożony w terminie do 14 dni licząc od dnia przeprowadzonego spotkania informacyjnego w gminie właściwej dla wskazanego adresy zgłaszającego.*
4. *Wypełniony druk należy przesłać:*
   - *pocztą na adres:* ***ARCADIS Sp. z o.o.***
     Biuro Infrastruktury Drogowej w Radomiu,
     Al. J. Grzecznarowskiego 2
     26 – 600 RADOM
   - *faksem na nr :* ***48 363 07 81***
   - *mailem na adres:* konsultacje.radom@arcadis.pl , *dołączając skan wypełnionego druku .*

Załącznik Nr 1

151

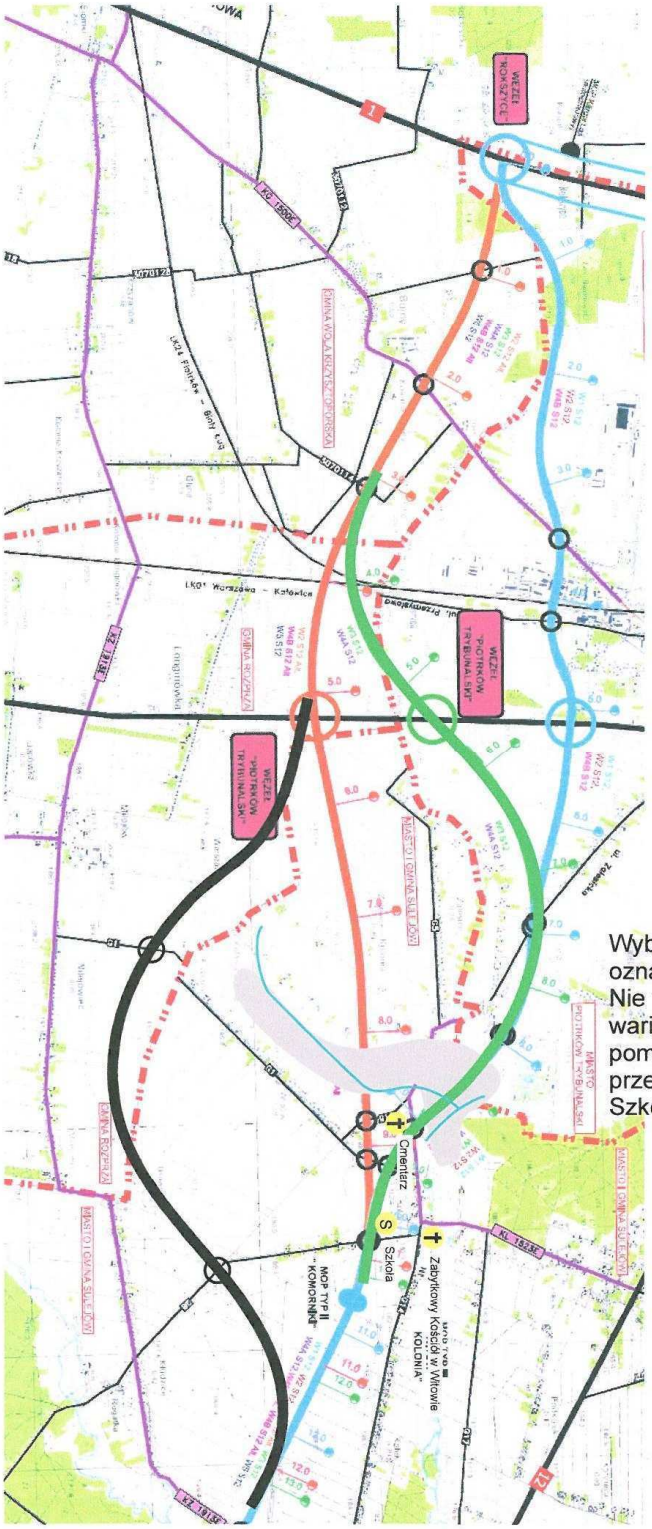

Wybieram wariant odcinka korytarza oznaczony czarną linią.
Nie wyrażam zgody na pozostałe warianty (zielony, niebieski, pomarańczowy) lub ich odcinki przechodzące na wysokości Szkoły Podstawowej w Witowie.

20.02.11r. Joanna Jasińska

data i czytelny podpis

ARCADIS Sp. z o.o.
Biuro Infrastruktury Drogowej w Radomiu
WPŁYNĘŁO
dn. 24.02.2011r
L. dz. 88/18

WNIOSKI, UWAGI, ZASTRZEŻENIA 152

dotyczące wariantów przebiegu korytarzy dróg ekspresowych: S12 i S74, zgłoszone w okresie wstępnych konsultacji społecznych projektu pn:

„Droga ekspresowa S12 na odcinku Piotrków Trybunalski (A1) – Opoczno (gr. woj. łódzkiego i mazowieckiego) oraz droga ekspresowa S74 na odcinku Sulejów (S12) – gr. woj. łódzkiego i świętokrzyskiego"

Zgłaszający:

Imię i nazwisko lub nazwa firmy *) ..... Stanisław Gajda .....

Adres *) .....

Gmina *) ..... Sulejów .....

Treści wniosków, uwag, zastrzeżeń:

Ja niżej podpisany oświadczam, że nie zgadzam się na żaden z przedstawionych mi na Konsultacjach Społecznych w dniu 15 lutego 2011 roku w Sulejowie, wariantów – korytarzy projektowanej drogi S12. . Jednocześnie, w porozumieniu z sąsiadami załączam wydruk mapki jako Załącznik Nr 1 z propozycją odcinka korytarza drogi S12, oznaczonego linią czarną, którą akceptuję.

Uzasadnienie mojej decyzji:

Dzięki proponowanemu przeze mnie poprowadzeniu korytarza drogi S12 unikniemy podziału dróg wsi Witów, Witów Kolonia, Zalesice, Kolonia Zalesice a także wielu, moim zdaniem, niepotrzebnych wyburzeń. Moja propozycja omija w większości tereny budowlane, co również pozwoli odetchnąć właścicielom działek, którzy otrzymali od gminy pozwolenie na budowę na terenach, przez które Państwo poprowadziliście wstępne projekty. Mój wariant nie zwiększa długości planowanej przez Państwa drogi S12 a także przewiduje odpowiednie promienie, łuki, itp. niezbędne przy projektowaniu, ponieważ jest odbiciem lustrzanym jednej z przedstawionych mi - zielonej wersji korytarza. Nie licząc odszkodowań za wyburzane domy, dodatkowo zaoszczędzicie Państwo pieniądze na mniejszej ilości wiaduktów,

152

niezbędnych do wybudowania na skrzyżowaniach z drogami gminnymi, których w mojej propozycji są dwa. Dla przypomnienia, na omawianym odcinku, w Państwa wersjach, jest ich odpowiednio pięć dla zielonego i niebieskiego wariantu lub trzy dla pomarańczowego. Mój korytarz jest czterokrotnie dalej odsunięty od zabytkowego Kościoła św. Małgorzaty i św. Augustyna w Witowie oraz kilkadziesiąt razy dalej od Szkoły Podstawowej, dla której Państwa propozycje idą w jej granicach!! Omija torfowiska (szary obszar), przez które przepływa odnoga rzeczki Strawy (linia niebieska), będąca siedliskiem bobrów, które wraz z sarnami i bocianami wybrały te spokojne okolice na miejsce żeru i odpoczynku. Na opisywanym, podmokłym terenie, można również spotkać gatunki płazów będące pod ścisłą ochroną takie jak: ropucha szara. Mój wariant nie rozdziela cmentarza i parafian od kościoła. Nie grodzi sąsiadów barierami dźwiękochłonnymi. Nie tnie wsi w połowie. Nie koliduje w żaden sposób z obszarami chronionymi Natura 2000. Daje oszczędności finansowe i czasowe oraz nadzieję ludziom, którzy uwierzyli, że mogą w ciszy i spokoju budować na terenie Witowa i Zalesic swoje domy.

W nadziei na pozytywne rozpatrzenie mojej propozycji

z wyrazami szacunku

18.11.11. Piotrków Tryb. (Zalesie) — (miejscowość, data)

Stanisław Gajda — (czytelny podpis zgłaszającego)*)

*) dane obowiązkowe

Informacje dodatkowe:

1. *Wniosek, uwagę, zastrzeżenie może złożyć zainteresowana osoba prawna lub fizyczna tylko w formie pisemnej, z wykorzystaniem niniejszego wzoru druku.*
2. *Bezwzględnie obowiązuje podpisanie wypełnionego druku. Wniosek, uwaga, zastrzeżenie złożone na druku bez podpisu nie będą rozpatrywane.*
3. *Wypełniony druk winien być złożony w terminie do 14 dni licząc od dnia przeprowadzonego spotkania informacyjnego w gminie właściwej dla wskazanego adresy zgłaszającego.*
4. *Wypełniony druk należy przesłać:*
   - *pocztą na adres:* ***ARCADIS Sp. z o.o.***
     Biuro Infrastruktury Drogowej w Radomiu,
     Al. J. Grzecznarowskiego 2
     26 – 600 RADOM
   - *faksem na nr :* ***48 363 07 81***
   - *mailem na adres:* konsultacje.radom@arcadis.pl , *dołączając skan wypełnionego druku .*

ARCADIS

Strona 2 z 2

Załącznik Nr 1

152

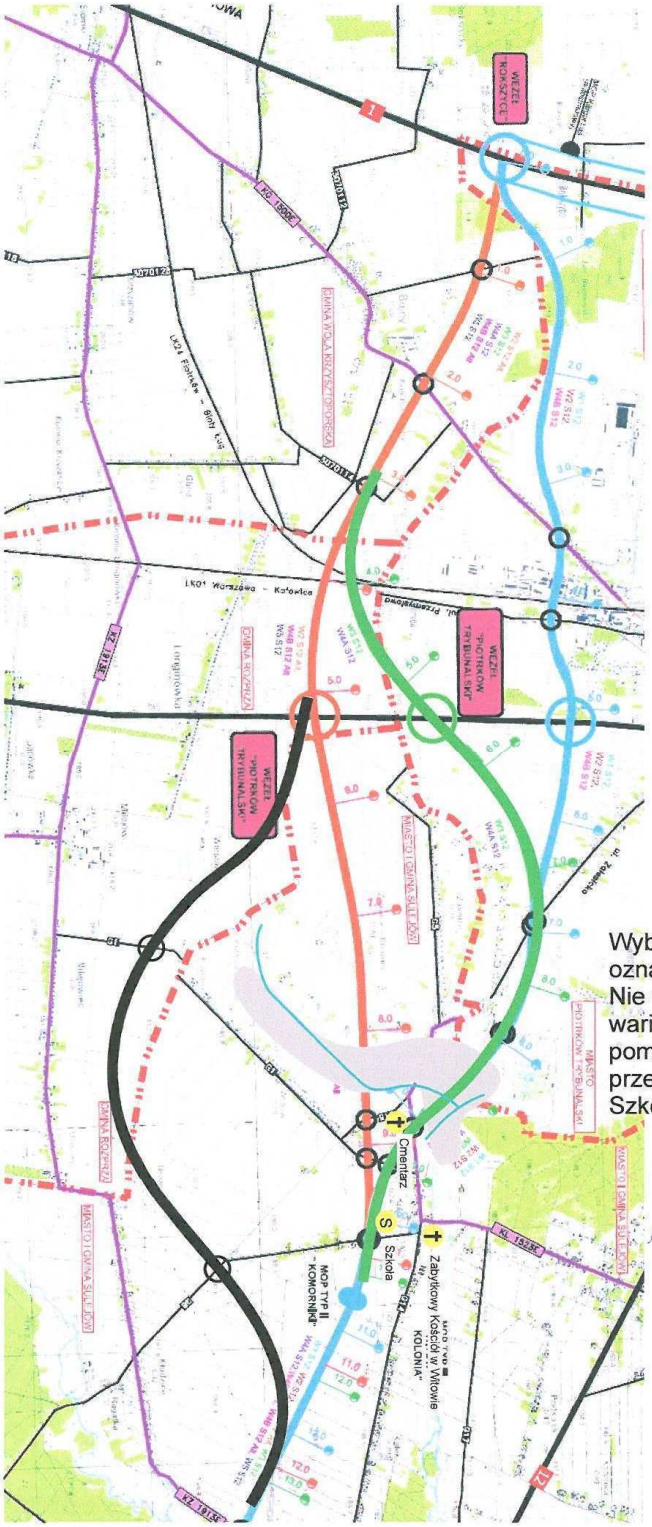

Wybieram wariant odcinka korytarza oznaczony czarną linią.
Nie wyrażam zgody na pozostałe warianty (zielony, niebieski, pomarańczowy) lub ich odcinki przechodzące na wysokości Szkoły Podstawowej w Witowie.

10.11.11 Stanisław Gajda

data i czytelny podpis

ARCADIS Sp. z o.o.
Biuro Infrastruktury Drogowej w Radomiu
WPŁYNĘŁO
dn. 24.02.2011 r.
L. dz. 88/19

WNIOSKI, UWAGI, ZASTRZEŻENIA 153

dotyczące wariantów przebiegu korytarzy dróg ekspresowych: S12 i S74,
zgłoszone w okresie wstępnych konsultacji społecznych projektu pn:

„Droga ekspresowa S12 na odcinku Piotrków Trybunalski (A1) – Opoczno (gr. woj. łódzkiego i mazowieckiego) oraz droga ekspresowa S74 na odcinku Sulejów (S12) – gr. woj. łódzkiego i świętokrzyskiego"

Zgłaszający:

Imię i nazwisko lub nazwa firmy *) Andrzej Piechura

Adres *) .....

Gmina *) Sulejów

Treści wniosków, uwag, zastrzeżeń:

Ja niżej podpisany oświadczam, że nie zgadzam się na żaden z przedstawionych mi na Konsultacjach Społecznych w dniu 15 lutego 2011 roku w Sulejowie, wariantów – korytarzy projektowanej drogi S12. . Jednocześnie, w porozumieniu z sąsiadami załączam wydruk mapki jako Załącznik Nr 1 z propozycją odcinka korytarza drogi S12, oznaczonego linią czarną, którą akceptuję.

Uzasadnienie mojej decyzji:

Dzięki proponowanemu przeze mnie poprowadzeniu korytarza drogi S12 unikniemy podziału dróg wsi Witów, Witów Kolonia, Zalesice, Kolonia Zalesice a także wielu, moim zdaniem, niepotrzebnych wyburzeń. Moja propozycja omija w większości tereny budowlane, co również pozwoli odetchnąć właścicielom działek, którzy otrzymali od gminy pozwolenie na budowę na terenach, przez które Państwo poprowadziliście wstępne projekty. Mój wariant nie zwiększa długości planowanej przez Państwa drogi S12 a także przewiduje odpowiednie promienie, łuki, itp. niezbędne przy projektowaniu, ponieważ jest odbiciem lustrzanym jednej z przedstawionych mi - zielonej wersji korytarza. Nie licząc odszkodowań za wyburzane domy, dodatkowo zaoszczędzicie Państwo pieniądze na mniejszej ilości wiaduktów,

ARCADIS
Infrastruktura · Woda · Środowisko · Budownictwo

Strona 1 z 2

153

niezbędnych do wybudowania na skrzyżowaniach z drogami gminnymi, których w mojej propozycji są dwa. Dla przypomnienia, na omawianym odcinku, w Państwa wersjach, jest ich odpowiednio pięć dla zielonego i niebieskiego wariantu lub trzy dla pomarańczowego. Mój korytarz jest czterokrotnie dalej odsunięty od zabytkowego Kościoła św. Małgorzaty i św. Augustyna w Witowie oraz kilkadziesiąt razy dalej od Szkoły Podstawowej, dla której Państwa propozycje idą w jej granicach!! Omija torfowiska (szary obszar), przez które przepływa odnoga rzeczki Strawy (linia niebieska), będąca siedliskiem bobrów, które wraz z sarnami i bocianami wybrały te spokojne okolice na miejsce żeru i odpoczynku. Na opisywanym, podmokłym terenie, można również spotkać gatunki płazów będące pod ścisłą ochroną takie jak: ropucha szara. Mój wariant nie rozdziela cmentarza i parafian od kościoła. Nie grodzi sąsiadów barierami dźwiękochłonnymi. Nie tnie wsi w połowie. Nie koliduje w żaden sposób z obszarami chronionymi Natura 2000. Daje oszczędności finansowe i czasowe oraz nadzieję ludziom, którzy uwierzyli, że mogą w ciszy i spokoju budować na terenie Witowa i Zalesic swoje domy.

W nadziei na pozytywne rozpatrzenie mojej propozycji

z wyrazami szacunku

Zalesice dnia 18.02.2011. Kiechura Andrzej

(miejscowość, data) (czytelny podpis zgłaszającego)*)

*) dane obowiązkowe

Informacje dodatkowe:

1. *Wniosek, uwagę, zastrzeżenie może złożyć zainteresowana osoba prawna lub fizyczna tylko w formie pisemnej, z wykorzystaniem niniejszego wzoru druku.*
2. *Bezwzględnie obowiązuje podpisanie wypełnionego druku. Wniosek, uwaga, zastrzeżenie złożone na druku bez podpisu nie będą rozpatrywane.*
3. *Wypełniony druk winien być złożony w terminie do 14 dni licząc od dnia przeprowadzonego spotkania informacyjnego w gminie właściwej dla wskazanego adresy zgłaszającego.*
4. *Wypełniony druk należy przesłać:*
   - *pocztą na adres:* ***ARCADIS Sp. z o.o.***
     Biuro Infrastruktury Drogowej w Radomiu,
     Al. J. Grzecznarowskiego 2
     26 – 600 RADOM
   - *faksem na nr :* ***48 363 07 81***
   - *mailem na adres:* konsultacje.radom@arcadis.pl , *dołączając skan wypełnionego druku*

Załącznik Nr 1

153

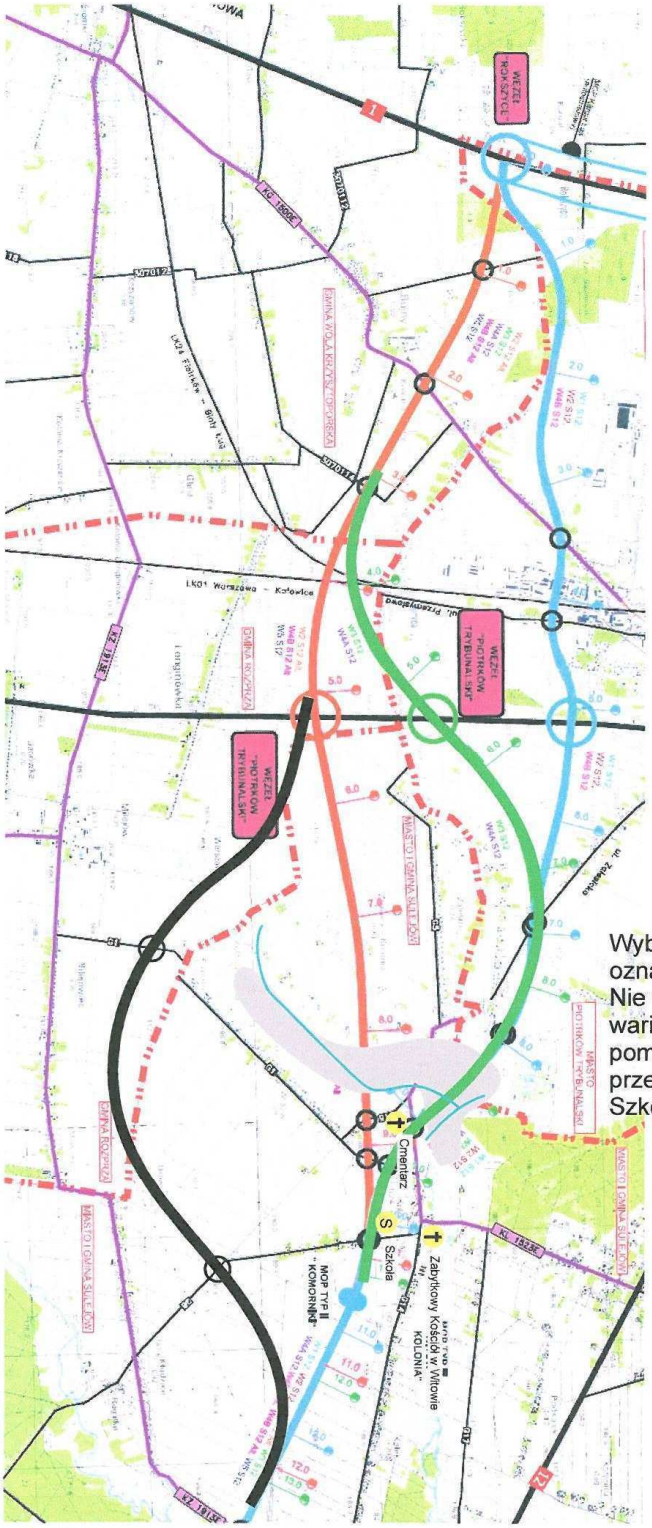

Wybieram wariant odcinka korytarza oznaczony czarną linią.
Nie wyrażam zgody na pozostałe warianty (zielony, niebieski, pomarańczowy) lub ich odcinki przechodzące na wysokości Szkoły Podstawowej w Witowie.

Dnia 18.02.2011 r.
data i czytelny podpis
Ciechura Andrzej

ARCADIS Sp. z o.o.
Biuro Infrastruktury Drogowej w Radomiu
WPŁYNĘŁO
dn. 24.02.2011 r.
L. dz. 89

WNIOSKI, UWAGI, ZASTRZEŻENIA 154

dotyczące wariantów przebiegu korytarzy dróg ekspresowych: S12 i S74,
zgłoszone w okresie wstępnych konsultacji społecznych projektu pn:

„Droga ekspresowa S12 na odcinku Piotrków Trybunalski (A1) – Opoczno (gr. woj. łódzkiego i mazowieckiego) oraz droga ekspresowa S74 na odcinku Sulejów (S12) – gr. woj. łódzkiego i świętokrzyskiego"

Zgłaszający:

Imię i nazwisko lub nazwa firmy *) Magdalena Wojtasik

Adres *)

Gmina *) Sulejów

Treści wniosków, uwag, zastrzeżeń:

Ja niżej podpisany oświadczam, że nie zgadzam się na żaden z przedstawionych mi na Konsultacjach Społecznych w dniu 15 lutego w Sulejowie, wariantów – korytarzy projektowanej drogi S12. . Jednocześnie, w porozumieniu z sąsiadami załączam wydruk z propozycją korytarza drogi S12 (linia czarna), którą akceptuję.

Uzasadnienie mojej decyzji:

Dzięki proponowanemu przeze mnie poprowadzeniu korytarza drogi S12 unikniemy podziału dróg wsi Witów, Witów Kolonia, Zalesice, Kolonia Zalesice a także wielu, moim zdaniem, niepotrzebnych wyburzeń. Moja propozycja omija w większości tereny budowlane, co również pozwoli odetchnąć właścicielom działek, którzy otrzymali od gminy pozwolenie na budowę na terenach, przez które Państwo poprowadziliście wstępne projekty. Mój wariant nie zwiększa długości planowanej przez Państwa drogi S12 a także przewiduje odpowiednie promienie, łuki, itp. niezbędne przy projektowaniu, ponieważ jest odbiciem lustrzanym jednej z przedstawionych mi - zielonej wersji korytarza. Nie licząc odszkodowań za wyburzane domy, dodatkowo zaoszczędzicie Państwo pieniądze na mniejszej ilości wiaduktów,

154

niezbędnych do wybudowania na skrzyżowaniach z drogami gminnymi, których w mojej propozycji są dwa. Dla przypomnienia, na omawianym odcinku, w Państwa wersjach, jest ich odpowiednio pięć dla zielonego i niebieskiego wariantu lub trzy dla pomarańczowego. Mój korytarz jest czterokrotnie dalej odsunięty od zabytkowego Kościoła św. Małgorzaty i św. Augustyna w Witowie oraz kilkadziesiąt razy dalej od Szkoły Podstawowej, dla której Państwa propozycje idą w jej granicach!! Omija torfowiska (szary obszar), przez które przepływa odnoga rzeczki Strawy (linia niebieska), będąca siedliskiem bobrów, które wraz z sarnami i bocianami wybrały te spokojne okolice na miejsce żeru i odpoczynku. Na opisywanym, podmokłym terenie, można również spotkać gatunki płazów będące pod ścisłą ochroną takie jak: ropucha szara czy traszka zwyczajna. Mój wariant nie rozdziela cmentarza i parafian od kościoła. Nie grodzi sąsiadów barierami dźwiękochłonnymi. Nie tnie wsi w połowie. Nie koliduje w żaden sposób z obszarami chronionymi Natura 2000. Daje oszczędności finansowe i czasowe oraz nadzieję ludziom, którzy uwierzyli, że mogą w ciszy i spokoju budować na terenie Witowa i Zalesic swoje domy.

W nadziei na pozytywne rozpatrzenie mojej propozycji

z wyrazami szacunku

Zalesice Kol. 19.02.2011 — *(miejscowość, data)*

M. Wojtasik — *(czytelny podpis zgłaszającego)*)*

*) *dane obowiązkowe*

Informacje dodatkowe:

1. *Wniosek, uwagę, zastrzeżenie może złożyć zainteresowana osoba prawna lub fizyczna tylko w formie pisemnej, z wykorzystaniem niniejszego wzoru druku.*
2. *Bezwzględnie obowiązuje podpisanie wypełnionego druku. Wniosek, uwaga, zastrzeżenie złożone na druku bez podpisu nie będą rozpatrywane.*
3. *Wypełniony druk winien być złożony w terminie do 14 dni licząc od dnia przeprowadzonego spotkania informacyjnego w gminie właściwej dla wskazanego adresy zgłaszającego.*
4. *Wypełniony druk należy przesłać:*
   - *pocztą na adres:* ***ARCADIS Sp. z o.o.***
     Biuro Infrastruktury Drogowej w Radomiu,
     Al. J. Grzecznarowskiego 2
     26 – 600 RADOM
   - *faksem na nr :* ***48 363 07 81***
   - *mailem na adres:* konsultacje.radom@arcadis.pl , *dołączając skan wypełnionego druku*

ARCADIS

Strona 2 z 2

154

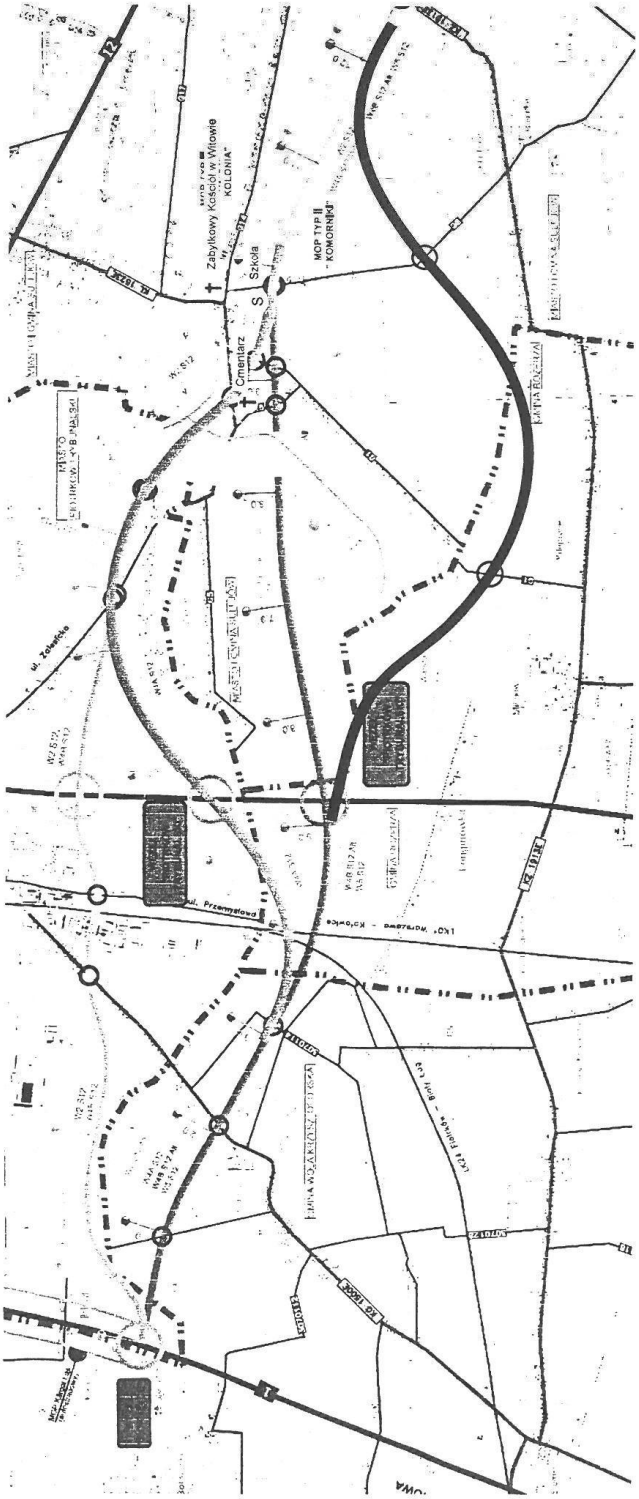
Zabytkowy Kościół w Witowie
KOLONIA
Szkoła
Cmentarz
MOP TYP II
+ KOMORNIK
ul. Przemysłowa

ARCADIS Sp. z o.o.
Biuro Infrastruktury Drogowej w Radomiu
WPŁYNĘŁO
dn. 24.02.2011 r.
L. dz. 8911

WNIOSKI, UWAGI, ZASTRZEŻENIA 155

dotyczące wariantów przebiegu korytarzy dróg ekspresowych: S12 i S74,
zgłoszone w okresie wstępnych konsultacji społecznych projektu pn:

„Droga ekspresowa S12 na odcinku Piotrków Trybunalski (A1) – Opoczno (gr. woj. łódzkiego i mazowieckiego) oraz droga ekspresowa S74 na odcinku Sulejów (S12) – gr. woj. łódzkiego i świętokrzyskiego"

Zgłaszający:

Imię i nazwisko lub nazwa firmy *) Krzysztof Wojtasik

Adres *)

Gmina *) Sulejów Piotrków T.

Treści wniosków, uwag, zastrzeżeń:

Ja niżej podpisany oświadczam, że nie zgadzam się na żaden z przedstawionych mi na Konsultacjach Społecznych w dniu 15 lutego w Sulejowie, wariantów – korytarzy projektowanej drogi S12. . Jednocześnie, w porozumieniu z sąsiadami załączam wydruk z propozycją korytarza drogi S12 (linia czarna), którą akceptuję.

Uzasadnienie mojej decyzji:

Dzięki proponowanemu przeze mnie poprowadzeniu korytarza drogi S12 unikniemy podziału dróg wsi Witów, Witów Kolonia, Zalesice, Kolonia Zalesice a także wielu, moim zdaniem, niepotrzebnych wyburzeń. Moja propozycja omija w większości tereny budowlane, co również pozwoli odetchnąć właścicielom działek, którzy otrzymali od gminy pozwolenie na budowę na terenach, przez które Państwo poprowadziliście wstępne projekty. Mój wariant nie zwiększa długości planowanej przez Państwa drogi S12 a także przewiduje odpowiednie promienie, łuki, itp. niezbędne przy projektowaniu, ponieważ jest odbiciem lustrzanym jednej z przedstawionych mi - zielonej wersji korytarza. Nie licząc odszkodowań za wyburzane domy, dodatkowo zaoszczędzicie Państwo pieniądze na mniejszej ilości wiaduktów,

155

niezbędnych do wybudowania na skrzyżowaniach z drogami gminnymi, których w mojej propozycji są dwa. Dla przypomnienia, na omawianym odcinku, w Państwa wersjach, jest ich odpowiednio pięć dla zielonego i niebieskiego wariantu lub trzy dla pomarańczowego. Mój korytarz jest czterokrotnie dalej odsunięty od zabytkowego Kościoła św. Małgorzaty i św. Augustyna w Witowie oraz kilkadziesiąt razy dalej od Szkoły Podstawowej, dla której Państwa propozycje idą w jej granicach!! Omija torfowiska (szary obszar), przez które przepływa odnoga rzeczki Strawy (linia niebieska), będąca siedliskiem bobrów, które wraz z sarnami i bocianami wybrały te spokojne okolice na miejsce żeru i odpoczynku. Na opisywanym, podmokłym terenie, można również spotkać gatunki płazów będące pod ścisłą ochroną takie jak: ropucha szara czy traszka zwyczajna. Mój wariant nie rozdziela cmentarza i parafian od kościoła. Nie grodzi sąsiadów barierami dźwiękochłonnymi. Nie tnie wsi w połowie. Nie koliduje w żaden sposób z obszarami chronionymi Natura 2000. Daje oszczędności finansowe i czasowe oraz nadzieję ludziom, którzy uwierzyli, że mogą w ciszy i spokoju budować na terenie Witowa i Zalesic swoje domy.

W nadziei na pozytywne rozpatrzenie mojej propozycji

z wyrazami szacunku

Zalesice Kol. 19.02.2011
(miejscowość, data)

(czytelny podpis zgłaszającego))*

*) *dane obowiązkowe*

Informacje dodatkowe:

1. *Wniosek, uwagę, zastrzeżenie może złożyć zainteresowana osoba prawna lub fizyczna tylko w formie pisemnej, z wykorzystaniem niniejszego wzoru druku.*
2. *Bezwzględnie obowiązuje podpisanie wypełnionego druku. Wniosek, uwaga, zastrzeżenie złożone na druku bez podpisu nie będą rozpatrywane.*
3. *Wypełniony druk winien być złożony w terminie do 14 dni licząc od dnia przeprowadzonego spotkania informacyjnego w gminie właściwej dla wskazanego adresy zgłaszającego.*
4. *Wypełniony druk należy przesłać:*
   - *pocztą na adres:* ***ARCADIS Sp. z o.o. Biuro Infrastruktury Drogowej w Radomiu, Al. J. Grzecznarowskiego 2 26 – 600 RADOM***
   - *faksem na nr :* ***48 363 07 81***
   - *mailem na adres:* konsultacje.radom@arcadis.pl , *dołączając skan wypełnionego druku*

155

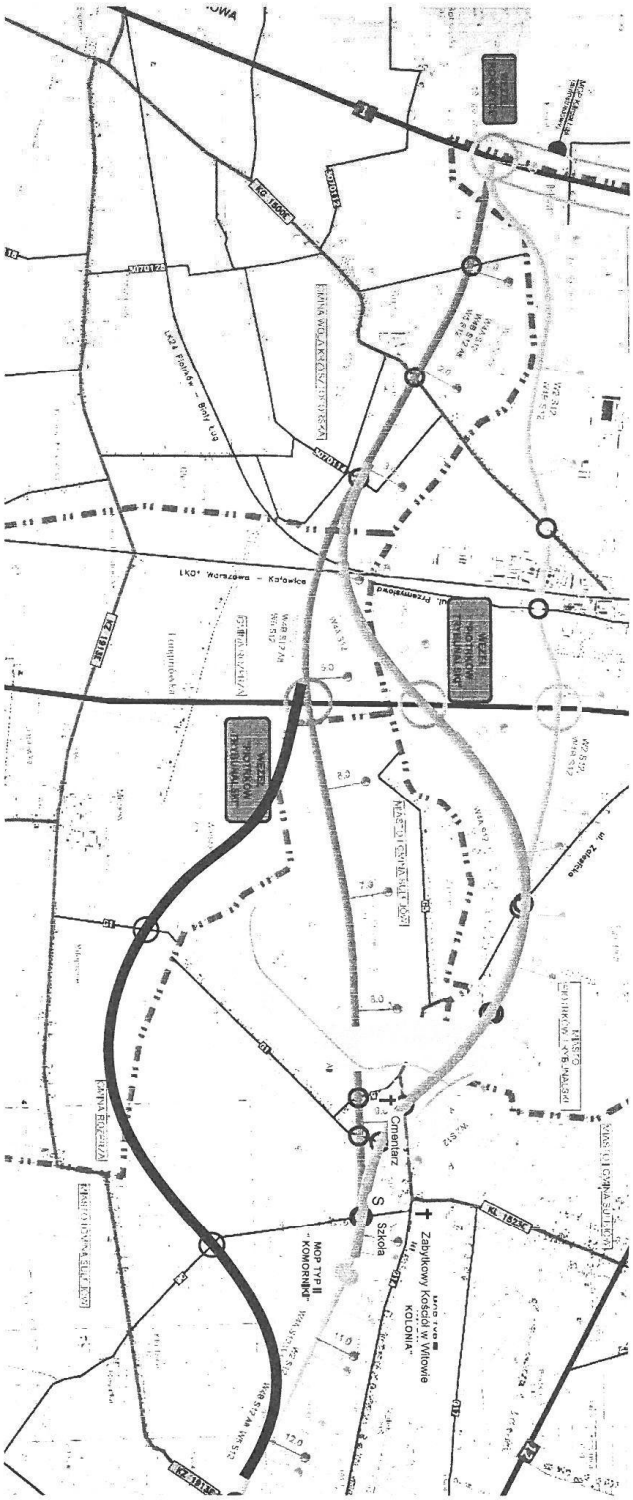

ARCADIS Sp. z o.o.
Biuro Infrastruktury Drogowej w Radomiu
WPŁYNĘŁO
dn. 24.02.2011 r.
L. dz. 89/2

WNIOSKI, UWAGI, ZASTRZEŻENIA 156

dotyczące wariantów przebiegu korytarzy dróg ekspresowych: S12 i S74,
zgłoszone w okresie wstępnych konsultacji społecznych projektu pn:

„Droga ekspresowa S12 na odcinku Piotrków Trybunalski (A1) – Opoczno (gr. woj. łódzkiego i mazowieckiego) oraz droga ekspresowa S74 na odcinku Sulejów (S12) – gr. woj. łódzkiego i świętokrzyskiego"

Zgłaszający:

Imię i nazwisko lub nazwa firmy *) ..... Teresa Michalak .....

Adres *) .....

Gmina *) ..... Sulejów .....

Treści wniosków, uwag, zastrzeżeń:

Ja niżej podpisany oświadczam, że nie zgadzam się na żaden z przedstawionych mi na Konsultacjach Społecznych w dniu 15 lutego w Sulejowie, wariantów – korytarzy projektowanej drogi S12. . Jednocześnie, w porozumieniu z sąsiadami załączam wydruk z propozycją korytarza drogi S12 (linia czarna), którą akceptuję.

Uzasadnienie mojej decyzji:

Dzięki proponowanemu przeze mnie poprowadzeniu korytarza drogi S12 unikniemy podziału dróg wsi Witów, Witów Kolonia, Zalesice, Kolonia Zalesice a także wielu, moim zdaniem, niepotrzebnych wyburzeń. Moja propozycja omija w większości tereny budowlane, co również pozwoli odetchnąć właścicielom działek, którzy otrzymali od gminy pozwolenie na budowę na terenach, przez które Państwo poprowadziliście wstępne projekty. Mój wariant nie zwiększa długości planowanej przez Państwa drogi S12 a także przewiduje odpowiednie promienie, łuki, itp. niezbędne przy projektowaniu, ponieważ jest odbiciem lustrzanym jednej z przedstawionych mi - zielonej wersji korytarza. Nie licząc odszkodowań za wyburzane domy, dodatkowo zaoszczędzicie Państwo pieniądze na mniejszej ilości wiaduktów,

156

niezbędnych do wybudowania na skrzyżowaniach z drogami gminnymi, których w mojej propozycji są dwa. Dla przypomnienia, na omawianym odcinku, w Państwa wersjach, jest ich odpowiednio pięć dla zielonego i niebieskiego wariantu lub trzy dla pomarańczowego. Mój korytarz jest czterokrotnie dalej odsunięty od zabytkowego Kościoła św. Małgorzaty i św. Augustyna w Witowie oraz kilkadziesiąt razy dalej od Szkoły Podstawowej, dla której Państwa propozycje idą w jej granicach!! Omija torfowiska (szary obszar), przez które przepływa odnoga rzeczki Strawy (linia niebieska), będąca siedliskiem bobrów, które wraz z sarnami i bocianami wybrały te spokojne okolice na miejsce żeru i odpoczynku. Na opisywanym, podmokłym terenie, można również spotkać gatunki płazów będące pod ścisłą ochroną takie jak: ropucha szara czy traszka zwyczajna. Mój wariant nie rozdziela cmentarza i parafian od kościoła. Nie grodzi sąsiadów barierami dźwiękochłonnymi. Nie tnie wsi w połowie. Nie koliduje w żaden sposób z obszarami chronionymi Natura 2000. Daje oszczędności finansowe i czasowe oraz nadzieję ludziom, którzy uwierzyli, że mogą w ciszy i spokoju budować na terenie Witowa i Zalesic swoje domy.

W nadziei na pozytywne rozpatrzenie mojej propozycji

z wyrazami szacunku

Zalesice Kol. 19.02.2011
(miejscowość, data)

Michałek Teresa
(czytelny podpis zgłaszającego))*

*) *dane obowiązkowe*

Informacje dodatkowe:

1. *Wniosek, uwagę, zastrzeżenie może złożyć zainteresowana osoba prawna lub fizyczna tylko w formie pisemnej, z wykorzystaniem niniejszego wzoru druku.*
2. *Bezwzględnie obowiązuje podpisanie wypełnionego druku. Wniosek, uwaga, zastrzeżenie złożone na druku bez podpisu nie będą rozpatrywane.*
3. *Wypełniony druk winien być złożony w terminie do 14 dni licząc od dnia przeprowadzonego spotkania informacyjnego w gminie właściwej dla wskazanego adresy zgłaszającego.*
4. *Wypełniony druk należy przesłać:*
   - *pocztą na adres:* ***ARCADIS Sp. z o.o.***
     Biuro Infrastruktury Drogowej w Radomiu,
     Al. J. Grzecznarowskiego 2
     26 – 600 RADOM
   - *faksem na nr :* ***48 363 07 81***
   - *mailem na adres:* konsultacje.radom@arcadis.pl , *dołączając skan wypełnionego druku .*

156

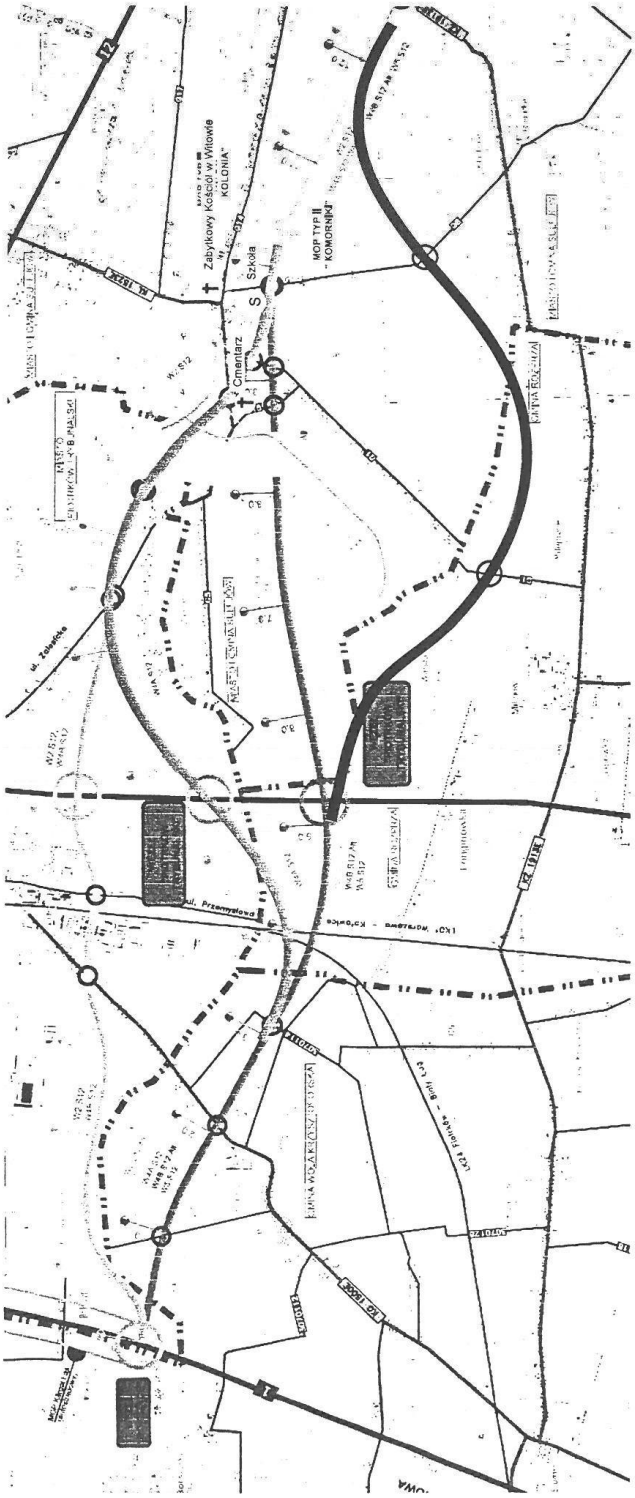
Zabytkowy Kościół w Wilowie
KOLONIA
Szkoła
Cmentarz
MOP TYP II
KOMORNIKI
ul. Przemysłowa

ARCADIS Sp. z o.o.
Biuro Infrastruktury Drogowej w Radomiu
WPŁYNĘŁO
dn. 24.02.2011r
L. dz. 89/3

WNIOSKI, UWAGI, ZASTRZEŻENIA 157

dotyczące wariantów przebiegu korytarzy dróg ekspresowych: S12 i S74,
zgłoszone w okresie wstępnych konsultacji społecznych projektu pn:

„Droga ekspresowa S12 na odcinku Piotrków Trybunalski (A1) – Opoczno (gr. woj. łódzkiego i mazowieckiego) oraz droga ekspresowa S74 na odcinku Sulejów (S12) – gr. woj. łódzkiego i świętokrzyskiego"

Zgłaszający:

Imię i nazwisko lub nazwa firmy *) Radosław Michalec

Adres *) .....

Gmina *) gm. Sulejów

Treści wniosków, uwag, zastrzeżeń:

Ja niżej podpisany oświadczam, że nie zgadzam się na żaden z przedstawionych mi na Konsultacjach Społecznych w dniu 15 lutego w Sulejowie, wariantów – korytarzy projektowanej drogi S12. . Jednocześnie, w porozumieniu z sąsiadami załączam wydruk z propozycją korytarza drogi S12 (linia czarna), którą akceptuję.

Uzasadnienie mojej decyzji:

Dzięki proponowanemu przeze mnie poprowadzeniu korytarza drogi S12 unikniemy podziału dróg wsi Witów, Witów Kolonia, Zalesice, Kolonia Zalesice a także wielu, moim zdaniem, niepotrzebnych wyburzeń. Moja propozycja omija w większości tereny budowlane, co również pozwoli odetchnąć właścicielom działek, którzy otrzymali od gminy pozwolenie na budowę na terenach, przez które Państwo poprowadziliście wstępne projekty. Mój wariant nie zwiększa długości planowanej przez Państwa drogi S12 a także przewiduje odpowiednie promienie, łuki, itp. niezbędne przy projektowaniu, ponieważ jest odbiciem lustrzanym jednej z przedstawionych mi - zielonej wersji korytarza. Nie licząc odszkodowań za wyburzane domy, dodatkowo zaoszczędzicie Państwo pieniądze na mniejszej ilości wiaduktów,

157

niezbędnych do wybudowania na skrzyżowaniach z drogami gminnymi, których w mojej propozycji są dwa. Dla przypomnienia, na omawianym odcinku, w Państwa wersjach, jest ich odpowiednio pięć dla zielonego i niebieskiego wariantu lub trzy dla pomarańczowego. Mój korytarz jest czterokrotnie dalej odsunięty od zabytkowego Kościoła św. Małgorzaty i św. Augustyna w Witowie oraz kilkadziesiąt razy dalej od Szkoły Podstawowej, dla której Państwa propozycje idą w jej granicach!! Omija torfowiska (szary obszar), przez które przepływa odnoga rzeczki Strawy (linia niebieska), będąca siedliskiem bobrów, które wraz z sarnami i bocianami wybrały te spokojne okolice na miejsce żeru i odpoczynku. Na opisywanym, podmokłym terenie, można również spotkać gatunki płazów będące pod ścisłą ochroną takie jak: ropucha szara czy traszka zwyczajna. Mój wariant nie rozdziela cmentarza i parafian od kościoła. Nie grodzi sąsiadów barierami dźwiękochłonnymi. Nie tnie wsi w połowie. Nie koliduje w żaden sposób z obszarami chronionymi Natura 2000. Daje oszczędności finansowe i czasowe oraz nadzieję ludziom, którzy uwierzyli, że mogą w ciszy i spokoju budować na terenie Witowa i Zalesic swoje domy.

W nadziei na pozytywne rozpatrzenie mojej propozycji

z wyrazami szacunku

Zalesice 20.02.2011
(miejscowość, data)

(czytelny podpis zgłaszającego))*

*) *dane obowiązkowe*

Informacje dodatkowe:

1. *Wniosek, uwagę, zastrzeżenie może złożyć zainteresowana osoba prawna lub fizyczna tylko w formie pisemnej, z wykorzystaniem niniejszego wzoru druku.*
2. *Bezwzględnie obowiązuje podpisanie wypełnionego druku. Wniosek, uwaga, zastrzeżenie złożone na druku bez podpisu nie będą rozpatrywane.*
3. *Wypełniony druk winien być złożony w terminie do 14 dni licząc od dnia przeprowadzonego spotkania informacyjnego w gminie właściwej dla wskazanego adresy zgłaszającego.*
4. *Wypełniony druk należy przesłać:*
   - *pocztą na adres:* ***ARCADIS Sp. z o.o.***
     Biuro Infrastruktury Drogowej w Radomiu,
     Al. J. Grzecznarowskiego 2
     26 – 600 RADOM
   - *faksem na nr :* ***48 363 07 81***
   - *mailem na adres:* konsultacje.radom@arcadis.pl , *dołączając skan wypełnionego druku*

157

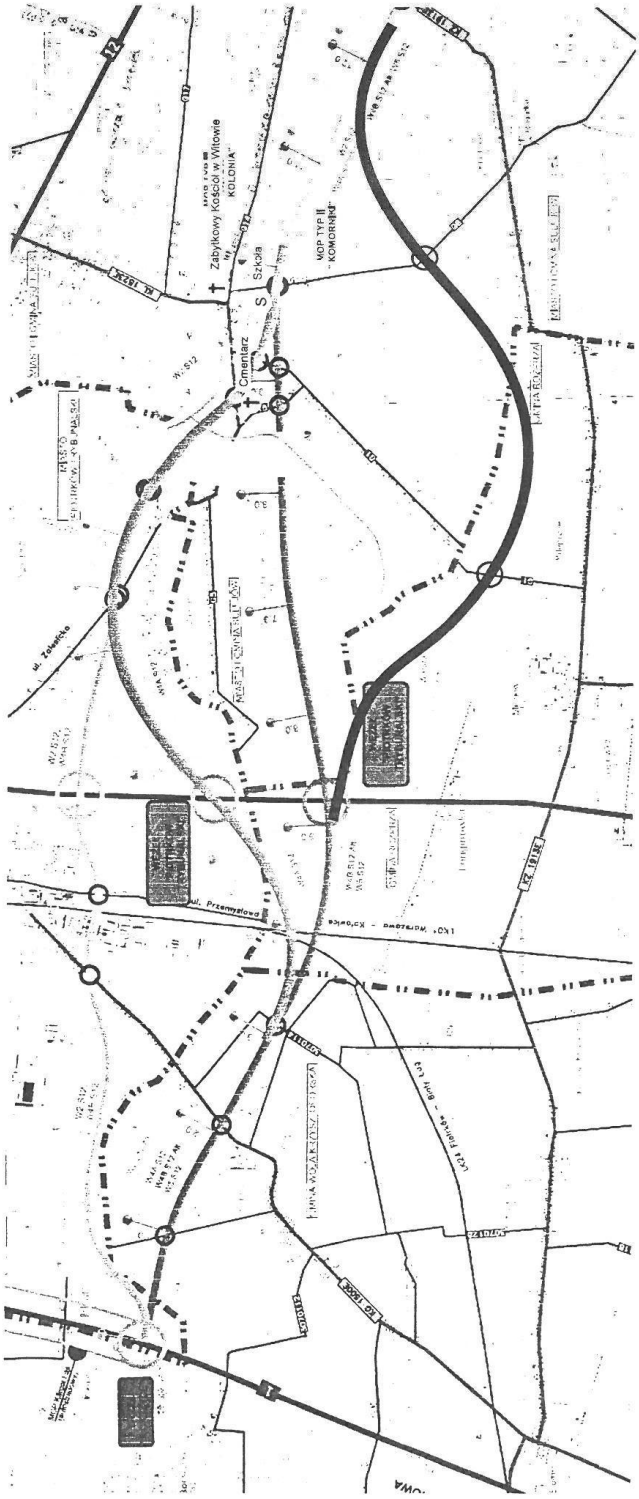
Zabytkowy Kościół w Witowie
KOLONIA
Szkoła
Cmentarz
MOP TYP II
KOMORNIKI
ul. Żwirki
ul. Przemysłowa

ARCADIS Sp. z o.o.
Biuro Infrastruktury Drogowej w Radomiu
WPŁYNĘŁO
dn. 24.02.2011 r.
L. dz. 894

WNIOSKI, UWAGI, ZASTRZEŻENIA 158

dotyczące wariantów przebiegu korytarzy dróg ekspresowych: S12 i S74,
zgłoszone w okresie wstępnych konsultacji społecznych projektu pn:

„Droga ekspresowa S12 na odcinku Piotrków Trybunalski (A1) – Opoczno (gr. woj. łódzkiego i mazowieckiego) oraz droga ekspresowa S74 na odcinku Sulejów (S12) – gr. woj. łódzkiego i świętokrzyskiego"

Zgłaszający:

Imię i nazwisko lub nazwa firmy *) Maria Magiera

Adres *) .....

Gmina *) Sulejów

Treści wniosków, uwag, zastrzeżeń:

Ja niżej podpisany oświadczam, że nie zgadzam się na żaden z przedstawionych mi na Konsultacjach Społecznych w dniu 15 lutego w Sulejowie, wariantów – korytarzy projektowanej drogi S12. . Jednocześnie, w porozumieniu z sąsiadami załączam wydruk z propozycją korytarza drogi S12 (linia czarna), którą akceptuję.

Uzasadnienie mojej decyzji:

Dzięki proponowanemu przeze mnie poprowadzeniu korytarza drogi S12 unikniemy podziału dróg wsi Witów, Witów Kolonia, Zalesice, Kolonia Zalesice a także wielu, moim zdaniem, niepotrzebnych wyburzeń. Moja propozycja omija w większości tereny budowlane, co również pozwoli odetchnąć właścicielom działek, którzy otrzymali od gminy pozwolenie na budowę na terenach, przez które Państwo poprowadziliście wstępne projekty. Mój wariant nie zwiększa długości planowanej przez Państwa drogi S12 a także przewiduje odpowiednie promienie, łuki, itp. niezbędne przy projektowaniu, ponieważ jest odbiciem lustrzanym jednej z przedstawionych mi - zielonej wersji korytarza. Nie licząc odszkodowań za wyburzane domy, dodatkowo zaoszczędzicie Państwo pieniądze na mniejszej ilości wiaduktów,

158

niezbędnych do wybudowania na skrzyżowaniach z drogami gminnymi, których w mojej propozycji są dwa. Dla przypomnienia, na omawianym odcinku, w Państwa wersjach, jest ich odpowiednio pięć dla zielonego i niebieskiego wariantu lub trzy dla pomarańczowego. Mój korytarz jest czterokrotnie dalej odsunięty od zabytkowego Kościoła św. Małgorzaty i św. Augustyna w Witowie oraz kilkadziesiąt razy dalej od Szkoły Podstawowej, dla której Państwa propozycje idą w jej granicach!! Omija torfowiska (szary obszar), przez które przepływa odnoga rzeczki Strawy (linia niebieska), będąca siedliskiem bobrów, które wraz z sarnami i bocianami wybrały te spokojne okolice na miejsce żeru i odpoczynku. Na opisywanym, podmokłym terenie, można również spotkać gatunki płazów będące pod ścisłą ochroną takie jak: ropucha szara czy traszka zwyczajna. Mój wariant nie rozdziela cmentarza i parafian od kościoła. Nie grodzi sąsiadów barierami dźwiękochłonnymi. Nie tnie wsi w połowie. Nie koliduje w żaden sposób z obszarami chronionymi Natura 2000. Daje oszczędności finansowe i czasowe oraz nadzieję ludziom, którzy uwierzyli, że mogą w ciszy i spokoju budować na terenie Witowa i Zalesic swoje domy.

W nadziei na pozytywne rozpatrzenie mojej propozycji

z wyrazami szacunku

Kol. Zalesice 31 20.02.11 Maria Magiera

(miejscowość, data) *(czytelny podpis zgłaszającego)*)*

*) *dane obowiązkowe*

Informacje dodatkowe:

1. *Wniosek, uwagę, zastrzeżenie może złożyć zainteresowana osoba prawna lub fizyczna tylko w formie pisemnej, z wykorzystaniem niniejszego wzoru druku.*
2. *Bezwzględnie obowiązuje podpisanie wypełnionego druku. Wniosek, uwaga, zastrzeżenie złożone na druku bez podpisu nie będą rozpatrywane.*
3. *Wypełniony druk winien być złożony w terminie do 14 dni licząc od dnia przeprowadzonego spotkania informacyjnego w gminie właściwej dla wskazanego adresy zgłaszającego.*
4. *Wypełniony druk należy przesłać:*
   - *pocztą na adres:* ***ARCADIS Sp. z o.o. Biuro Infrastruktury Drogowej w Radomiu, Al. J. Grzecznarowskiego 2 26 – 600 RADOM***
   - *faksem na nr :* ***48 363 07 81***
   - *mailem na adres:* konsultacje.radom@arcadis.pl , *dołączając skan wypełnionego druku*

158

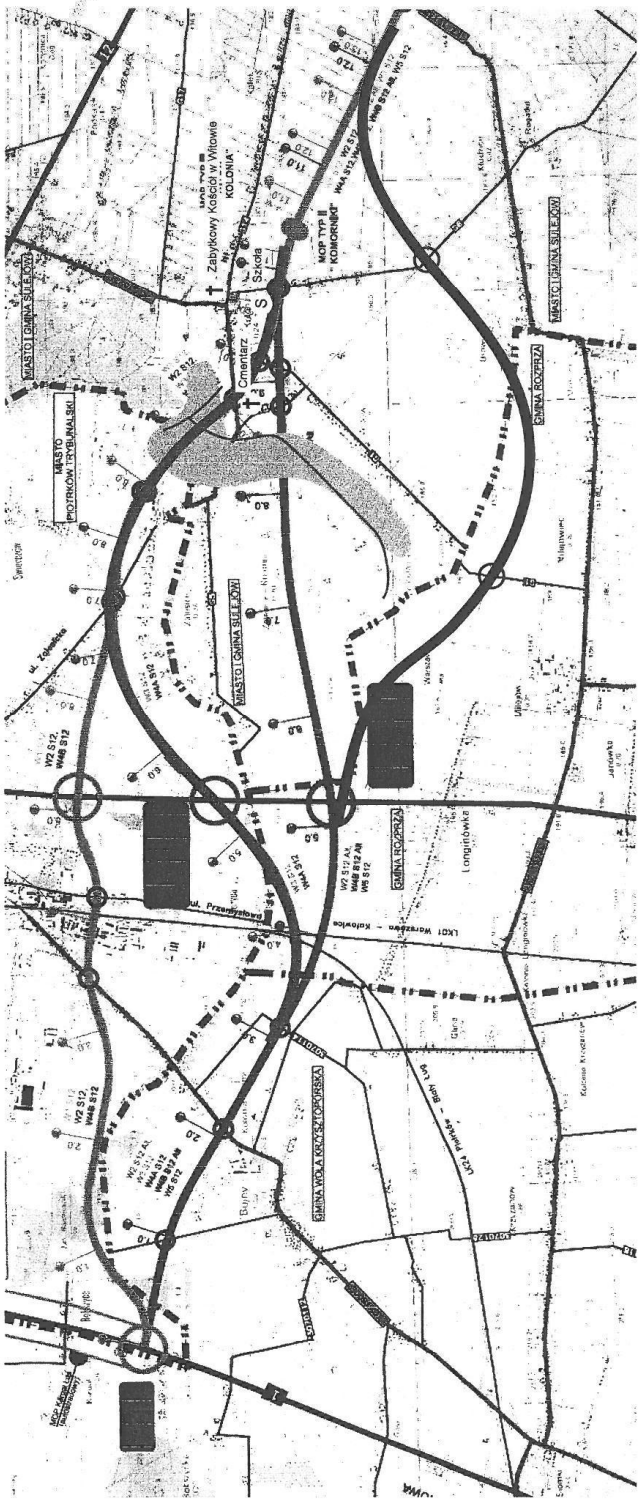
Zabytkowy Kościół w Witowie
KOLONIA"
Szkoła
Cmentarz
MIASTO I GMINA SULEJÓW
MIASTO PIOTRKÓW TRYBUNALSKI
GMINA ROZPRZA
GMINA WOLA KRZYSZTOPORSKA
ul. Przemysłowa
Longinówka
W2 S12
W4B S12
W4A S12
W5 S12

ARCADIS Sp. z o.o.
Biuro Infrastruktury [illegible] w Radomiu
WPŁYNĘŁO
dn. 24.02.2011r
L. dz. 8915

WNIOSKI, UWAGI, ZASTRZEŻENIA 159

dotyczące wariantów przebiegu korytarzy dróg ekspresowych: S12 i S74,
zgłoszone w okresie wstępnych konsultacji społecznych projektu pn:

„Droga ekspresowa S12 na odcinku Piotrków Trybunalski (A1) – Opoczno (gr. woj. łódzkiego i mazowieckiego) oraz droga ekspresowa S74 na odcinku Sulejów (S12) – gr. woj. łódzkiego i świętokrzyskiego"

Zgłaszający:

Imię i nazwisko lub nazwa firmy *) Mieczysław Piechura

Adres *)

Gmina *) Sulejów

Treści wniosków, uwag, zastrzeżeń:

Ja niżej podpisany oświadczam, że nie zgadzam się na żaden z przedstawionych mi na Konsultacjach Społecznych w dniu 15 lutego w Sulejowie, wariantów – korytarzy projektowanej drogi S12. . Jednocześnie, w porozumieniu z sąsiadami załączam wydruk z propozycją korytarza drogi S12 (linia czarna), którą akceptuję.

Uzasadnienie mojej decyzji:

Dzięki proponowanemu przeze mnie poprowadzeniu korytarza drogi S12 unikniemy podziału dróg wsi Witów, Witów Kolonia, Zalesice, Kolonia Zalesice a także wielu, moim zdaniem, niepotrzebnych wyburzeń. Moja propozycja omija w większości tereny budowlane, co również pozwoli odetchnąć właścicielom działek, którzy otrzymali od gminy pozwolenie na budowę na terenach, przez które Państwo poprowadziliście wstępne projekty. Mój wariant nie zwiększa długości planowanej przez Państwa drogi S12 a także przewiduje odpowiednie promienie, łuki, itp. niezbędne przy projektowaniu, ponieważ jest odbiciem lustrzanym jednej z przedstawionych mi - zielonej wersji korytarza. Nie licząc odszkodowań za wyburzane domy, dodatkowo zaoszczędzicie Państwo pieniądze na mniejszej ilości wiaduktów,

159

niezbędnych do wybudowania na skrzyżowaniach z drogami gminnymi, których w mojej propozycji są dwa. Dla przypomnienia, na omawianym odcinku, w Państwa wersjach, jest ich odpowiednio pięć dla zielonego i niebieskiego wariantu lub trzy dla pomarańczowego. Mój korytarz jest czterokrotnie dalej odsunięty od zabytkowego Kościoła św. Małgorzaty i św. Augustyna w Witowie oraz kilkadziesiąt razy dalej od Szkoły Podstawowej, dla której Państwa propozycje idą w jej granicach!! Omija torfowiska (szary obszar), przez które przepływa odnoga rzeczki Strawy (linia niebieska), będąca siedliskiem bobrów, które wraz z sarnami i bocianami wybrały te spokojne okolice na miejsce żeru i odpoczynku. Na opisywanym, podmokłym terenie, można również spotkać gatunki płazów będące pod ścisłą ochroną takie jak: ropucha szara czy traszka zwyczajna. Mój wariant nie rozdziela cmentarza i parafian od kościoła. Nie grodzi sąsiadów barierami dźwiękochłonnymi. Nie tnie wsi w połowie. Nie koliduje w żaden sposób z obszarami chronionymi Natura 2000. Daje oszczędności finansowe i czasowe oraz nadzieję ludziom, którzy uwierzyli, że mogą w ciszy i spokoju budować na terenie Witowa i Zalesic swoje domy.

W nadziei na pozytywne rozpatrzenie mojej propozycji

z wyrazami szacunku

Kol. Zalesie 20.02.2011r Piechura Mieczysław

(miejscowość, data) (czytelny podpis zgłaszającego)*)

*) dane obowiązkowe

Informacje dodatkowe:

1. *Wniosek, uwagę, zastrzeżenie może złożyć zainteresowana osoba prawna lub fizyczna tylko w formie pisemnej, z wykorzystaniem niniejszego wzoru druku.*
2. *Bezwzględnie obowiązuje podpisanie wypełnionego druku. Wniosek, uwaga, zastrzeżenie złożone na druku bez podpisu nie będą rozpatrywane.*
3. *Wypełniony druk winien być złożony w terminie do 14 dni licząc od dnia przeprowadzonego spotkania informacyjnego w gminie właściwej dla wskazanego adresy zgłaszającego.*
4. *Wypełniony druk należy przesłać:*
   - *pocztą na adres:* ***ARCADIS Sp. z o.o.***
     Biuro Infrastruktury Drogowej w Radomiu,
     Al. J. Grzecznarowskiego 2
     26 – 600 RADOM
   - *faksem na nr :* ***48 363 07 81***
   - *mailem na adres:* konsultacje.radom@arcadis.pl , *dołączając skan wypełnionego druku*

159

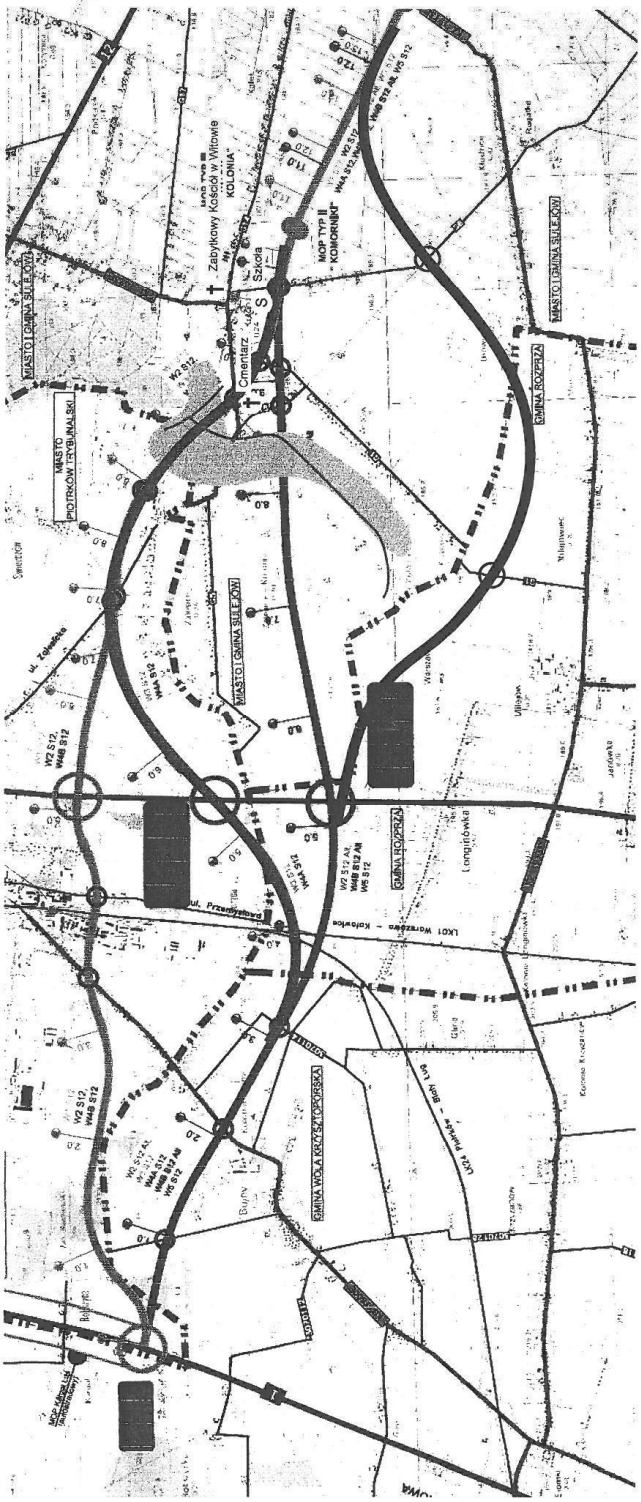
Zabytkowy Kościół w Witowie
KOLONIA
Szkoła
Cmentarz
MOP TYP II
"KOMORNIKI"
MIASTO I GMINA SULEJÓW
MIASTO PIOTRKÓW TRYBUNALSKI
GMINA ROZPRZA
GMINA WOLA KRZYSZTOPORSKA
ul. Przemysłowa
Longinówka
W2 S12
W4B S12
W4A S12
W5 S12
LK01 Warszawa – Kołowice
LK24 Piotrków – Biały Ług

ARCADIS Sp. z o.o.
Biuro Infrastruktury Drogowej w Radomiu
WPŁYNĘŁO
dn. 24.02.2011 r.
L. dz. 8916

WNIOSKI, UWAGI, ZASTRZEŻENIA 160

dotyczące wariantów przebiegu korytarzy dróg ekspresowych: S12 i S74,
zgłoszone w okresie wstępnych konsultacji społecznych projektu pn:

„Droga ekspresowa S12 na odcinku Piotrków Trybunalski (A1) – Opoczno (gr. woj. łódzkiego i mazowieckiego) oraz droga ekspresowa S74 na odcinku Sulejów (S12) – gr. woj. łódzkiego i świętokrzyskiego"

Zgłaszający:

Imię i nazwisko lub nazwa firmy *) Anna Michalak

Adres *) .....

Gmina *) Sulejów

Treści wniosków, uwag, zastrzeżeń:

Ja niżej podpisany oświadczam, że nie zgadzam się na żaden z przedstawionych mi na Konsultacjach Społecznych w dniu 15 lutego w Sulejowie, wariantów – korytarzy projektowanej drogi S12. . Jednocześnie, w porozumieniu z sąsiadami załączam wydruk z propozycją korytarza drogi S12 (linia czarna), którą akceptuję.

Uzasadnienie mojej decyzji:

Dzięki proponowanemu przeze mnie poprowadzeniu korytarza drogi S12 unikniemy podziału dróg wsi Witów, Witów Kolonia, Zalesice, Kolonia Zalesice a także wielu, moim zdaniem, niepotrzebnych wyburzeń. Moja propozycja omija w większości tereny budowlane, co również pozwoli odetchnąć właścicielom działek, którzy otrzymali od gminy pozwolenie na budowę na terenach, przez które Państwo poprowadziliście wstępne projekty. Mój wariant nie zwiększa długości planowanej przez Państwa drogi S12 a także przewiduje odpowiednie promienie, łuki, itp. niezbędne przy projektowaniu, ponieważ jest odbiciem lustrzanym jednej z przedstawionych mi - zielonej wersji korytarza. Nie licząc odszkodowań za wyburzane domy, dodatkowo zaoszczędzicie Państwo pieniądze na mniejszej ilości wiaduktów,

160

niezbędnych do wybudowania na skrzyżowaniach z drogami gminnymi, których w mojej propozycji są dwa. Dla przypomnienia, na omawianym odcinku, w Państwa wersjach, jest ich odpowiednio pięć dla zielonego i niebieskiego wariantu lub trzy dla pomarańczowego. Mój korytarz jest czterokrotnie dalej odsunięty od zabytkowego Kościoła św. Małgorzaty i św. Augustyna w Witowie oraz kilkadziesiąt razy dalej od Szkoły Podstawowej, dla której Państwa propozycje idą w jej granicach!! Omija torfowiska (szary obszar), przez które przepływa odnoga rzeczki Strawy (linia niebieska), będąca siedliskiem bobrów, które wraz z sarnami i bocianami wybrały te spokojne okolice na miejsce żeru i odpoczynku. Na opisywanym, podmokłym terenie, można również spotkać gatunki płazów będące pod ścisłą ochroną takie jak: ropucha szara czy traszka zwyczajna. Mój wariant nie rozdziela cmentarza i parafian od kościoła. Nie grodzi sąsiadów barierami dźwiękochłonnymi. Nie tnie wsi w połowie. Nie koliduje w żaden sposób z obszarami chronionymi Natura 2000. Daje oszczędności finansowe i czasowe oraz nadzieję ludziom, którzy uwierzyli, że mogą w ciszy i spokoju budować na terenie Witowa i Zalesic swoje domy.

W nadziei na pozytywne rozpatrzenie mojej propozycji

z wyrazami szacunku

Zalesie Kol. 29 18.07.11
(miejscowość, data)

Michalska Anna
(czytelny podpis zgłaszającego))*

**) dane obowiązkowe*

Informacje dodatkowe:

1. *Wniosek, uwagę, zastrzeżenie może złożyć zainteresowana osoba prawna lub fizyczna tylko w formie pisemnej, z wykorzystaniem niniejszego wzoru druku.*
2. *Bezwzględnie obowiązuje podpisanie wypełnionego druku. Wniosek, uwaga, zastrzeżenie złożone na druku bez podpisu nie będą rozpatrywane.*
3. *Wypełniony druk winien być złożony w terminie do 14 dni licząc od dnia przeprowadzonego spotkania informacyjnego w gminie właściwej dla wskazanego adresy zgłaszającego.*
4. *Wypełniony druk należy przesłać:*
   - *pocztą na adres:* ***ARCADIS Sp. z o.o.***
     Biuro Infrastruktury Drogowej w Radomiu,
     Al. J. Grzecznarowskiego 2
     26 – 600 RADOM
   - *faksem na nr :* ***48 363 07 81***
   - *mailem na adres:* konsultacje.radom@arcadis.pl , *dołączając skan wypełnionego druku*

160

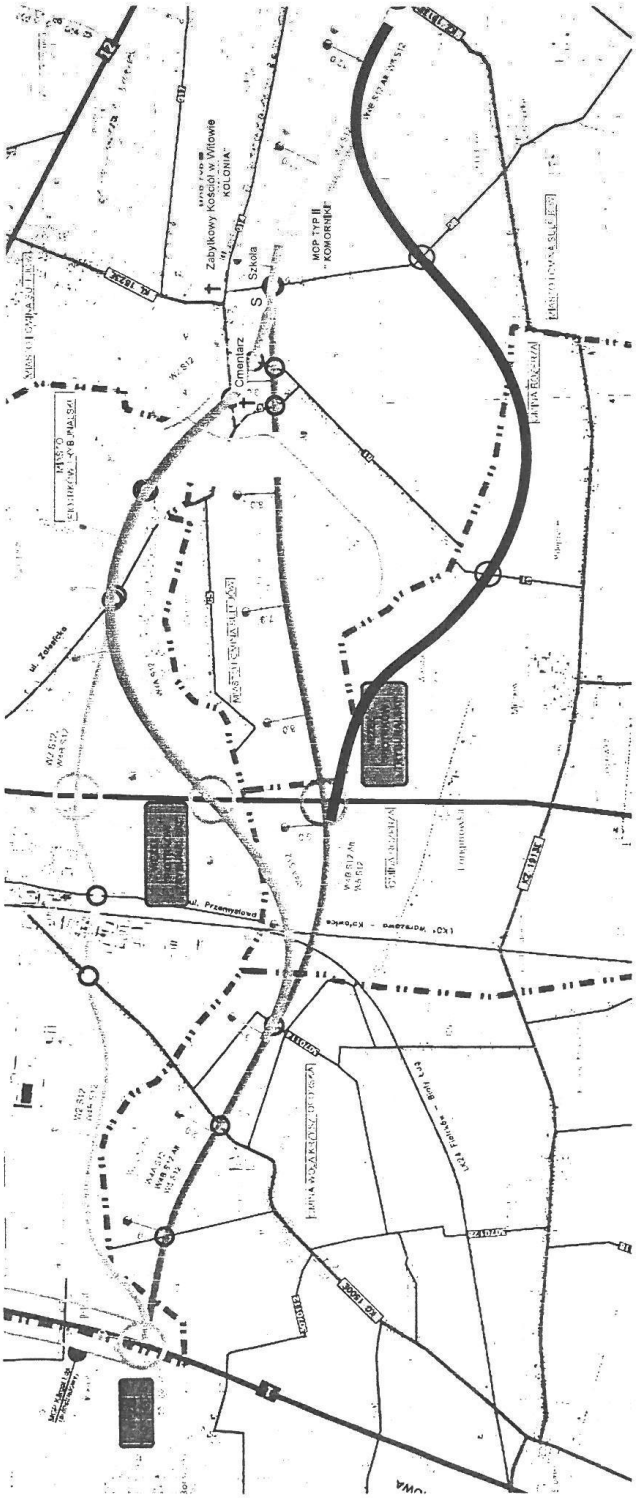
Zabytkowy Kościół w Widowie
KOLONIA
Szkoła
Cmentarz
MOP TYP II
KOMORNIK
ul. Przemysłowa

ARCADIS Sp. z o.o.
Biuro Infrastruktury Drogowej w Radomiu
WPŁYNĘŁO
dn. 24.02.2011r
L. dz. 89/7

WNIOSKI, UWAGI, ZASTRZEŻENIA 161

dotyczące wariantów przebiegu korytarzy dróg ekspresowych: S12 i S74,
zgłoszone w okresie wstępnych konsultacji społecznych projektu pn:

„Droga ekspresowa S12 na odcinku Piotrków Trybunalski (A1) – Opoczno (gr. woj. łódzkiego i mazowieckiego) oraz droga ekspresowa S74 na odcinku Sulejów (S12) – gr. woj. łódzkiego i świętokrzyskiego"

Zgłaszający:

Imię i nazwisko lub nazwa firmy *) Bogusława Słopek

Adres *)

Gmina *) Sulejów

Treści wniosków, uwag, zastrzeżeń:

Ja niżej podpisany oświadczam, że nie zgadzam się na żaden z przedstawionych mi na Konsultacjach Społecznych w dniu 15 lutego w Sulejowie, wariantów – korytarzy projektowanej drogi S12. . Jednocześnie, w porozumieniu z sąsiadami załączam wydruk z propozycją korytarza drogi S12 (linia czarna), którą akceptuję.

Uzasadnienie mojej decyzji:

Dzięki proponowanemu przeze mnie poprowadzeniu korytarza drogi S12 unikniemy podziału dróg wsi Witów, Witów Kolonia, Zalesice, Kolonia Zalesice a także wielu, moim zdaniem, niepotrzebnych wyburzeń. Moja propozycja omija w większości tereny budowlane, co również pozwoli odetchnąć właścicielom działek, którzy otrzymali od gminy pozwolenie na budowę na terenach, przez które Państwo poprowadziliście wstępne projekty. Mój wariant nie zwiększa długości planowanej przez Państwa drogi S12 a także przewiduje odpowiednie promienie, łuki, itp. niezbędne przy projektowaniu, ponieważ jest odbiciem lustrzanym jednej z przedstawionych mi - zielonej wersji korytarza. Nie licząc odszkodowań za wyburzane domy, dodatkowo zaoszczędzicie Państwo pieniądze na mniejszej ilości wiaduktów,

161

niezbędnych do wybudowania na skrzyżowaniach z drogami gminnymi, których w mojej propozycji są dwa. Dla przypomnienia, na omawianym odcinku, w Państwa wersjach, jest ich odpowiednio pięć dla zielonego i niebieskiego wariantu lub trzy dla pomarańczowego. Mój korytarz jest czterokrotnie dalej odsunięty od zabytkowego Kościoła św. Małgorzaty i św. Augustyna w Witowie oraz kilkadziesiąt razy dalej od Szkoły Podstawowej, dla której Państwa propozycje idą w jej granicach!! Omija torfowiska (szary obszar), przez które przepływa odnoga rzeczki Strawy (linia niebieska), będąca siedliskiem bobrów, które wraz z sarnami i bocianami wybrały te spokojne okolice na miejsce żeru i odpoczynku. Na opisywanym, podmokłym terenie, można również spotkać gatunki płazów będące pod ścisłą ochroną takie jak: ropucha szara czy traszka zwyczajna. Mój wariant nie rozdziela cmentarza i parafian od kościoła. Nie grodzi sąsiadów barierami dźwiękochłonnymi. Nie tnie wsi w połowie. Nie koliduje w żaden sposób z obszarami chronionymi Natura 2000. Daje oszczędności finansowe i czasowe oraz nadzieję ludziom, którzy uwierzyli, że mogą w ciszy i spokoju budować na terenie Witowa i Zalesic swoje domy.

W nadziei na pozytywne rozpatrzenie mojej propozycji

z wyrazami szacunku

Zalesice kol. 19.02.2011.
(miejscowość, data)

Bogusława Kopeć
(czytelny podpis zgłaszającego))*

**) dane obowiązkowe*

Informacje dodatkowe:

1. *Wniosek, uwagę, zastrzeżenie może złożyć zainteresowana osoba prawna lub fizyczna tylko w formie pisemnej, z wykorzystaniem niniejszego wzoru druku.*
2. *Bezwzględnie obowiązuje podpisanie wypełnionego druku. Wniosek, uwaga, zastrzeżenie złożone na druku bez podpisu nie będą rozpatrywane.*
3. *Wypełniony druk winien być złożony w terminie do 14 dni licząc od dnia przeprowadzonego spotkania informacyjnego w gminie właściwej dla wskazanego adresy zgłaszającego.*
4. *Wypełniony druk należy przesłać:*
   - *pocztą na adres:* ***ARCADIS Sp. z o.o.***
     Biuro Infrastruktury Drogowej w Radomiu,
     Al. J. Grzecznarowskiego 2
     26 – 600 RADOM
   - *faksem na nr :* ***48 363 07 81***
   - *mailem na adres:* konsultacje.radom@arcadis.pl , *dołączając skan wypełnionego druku*

ARCADIS

Strona 2 z 2

161

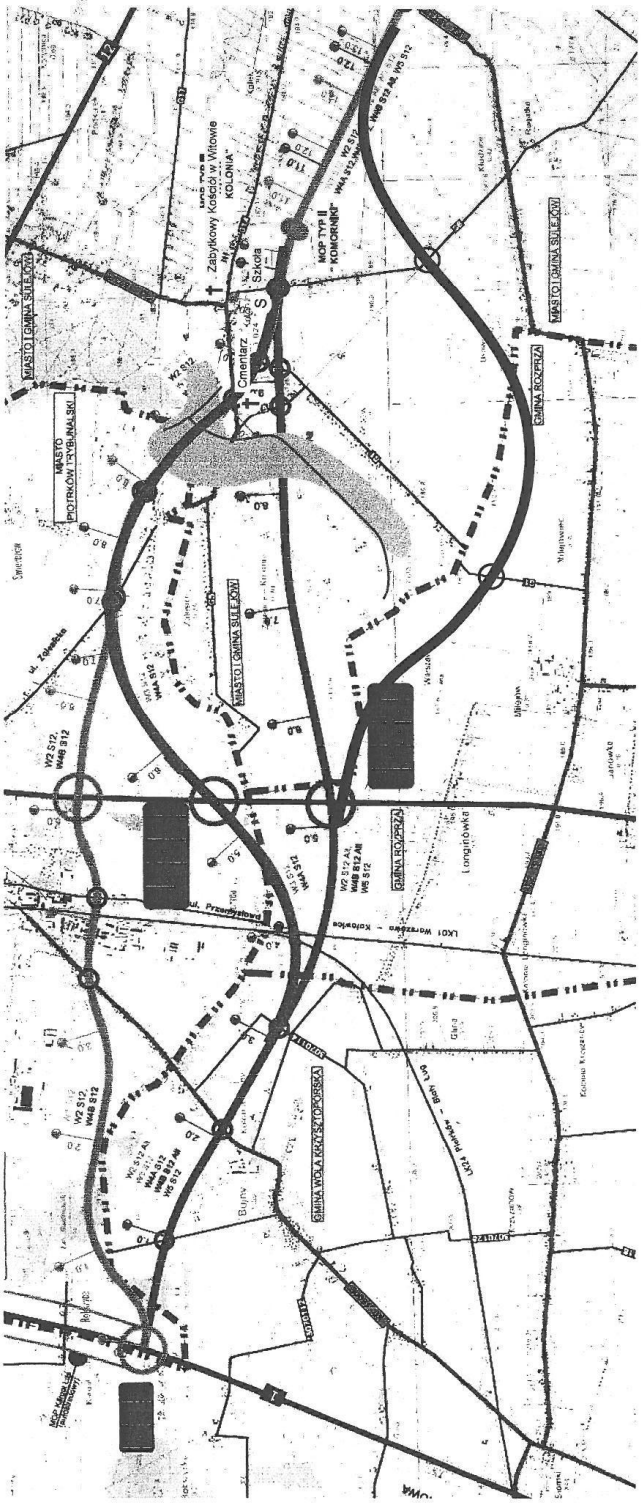
MIASTO I GMINA SULEJÓW
MIASTO PIOTRKÓW TRYBUNALSKI
Zabytkowy Kościół w Witowie
KOLONIA
Szkoła
Cmentarz
MOP TYP II
"KOMORNIKI"
GMINA ROZPRZA
GMINA WOLA KRZYSZTOPORSKA
Longinówka
ul. Przemysłowa
W2 S12
W4B S12
W4A S12
W5 S12
LK01 Warszawa – Kołowice

ARCADIS Sp. z o.o.
Biuro Infrastruktury Drogowej w Radomiu
WPŁYNĘŁO
dn. 24.02.2011 r.
l. dz. 8918

WNIOSKI, UWAGI, ZASTRZEŻENIA 162

dotyczące wariantów przebiegu korytarzy dróg ekspresowych: S12 i S74,
zgłoszone w okresie wstępnych konsultacji społecznych projektu pn:

„Droga ekspresowa S12 na odcinku Piotrków Trybunalski (A1) – Opoczno (gr. woj. łódzkiego i mazowieckiego) oraz droga ekspresowa S74 na odcinku Sulejów (S12) – gr. woj. łódzkiego i świętokrzyskiego"

Zgłaszający:

Imię i nazwisko lub nazwa firmy *) ..... Jerzy Pawłowski

Adres *) .....

Gmina *) ..... Sulejów

Treści wniosków, uwag, zastrzeżeń:

Ja niżej podpisany oświadczam, że nie zgadzam się na żaden z przedstawionych mi na Konsultacjach Społecznych w dniu 15 lutego w Sulejowie, wariantów – korytarzy projektowanej drogi S12. . Jednocześnie, w porozumieniu z sąsiadami załączam wydruk z propozycją korytarza drogi S12 (linia czarna), którą akceptuję.

Uzasadnienie mojej decyzji:

Dzięki proponowanemu przeze mnie poprowadzeniu korytarza drogi S12 unikniemy podziału dróg wsi Witów, Witów Kolonia, Zalesice, Kolonia Zalesice a także wielu, moim zdaniem, niepotrzebnych wyburzeń. Moja propozycja omija w większości tereny budowlane, co również pozwoli odetchnąć właścicielom działek, którzy otrzymali od gminy pozwolenie na budowę na terenach, przez które Państwo poprowadziliście wstępne projekty. Mój wariant nie zwiększa długości planowanej przez Państwa drogi S12 a także przewiduje odpowiednie promienie, łuki, itp. niezbędne przy projektowaniu, ponieważ jest odbiciem lustrzanym jednej z przedstawionych mi - zielonej wersji korytarza. Nie licząc odszkodowań za wyburzane domy, dodatkowo zaoszczędzicie Państwo pieniądze na mniejszej ilości wiaduktów,

162

niezbędnych do wybudowania na skrzyżowaniach z drogami gminnymi, których w mojej propozycji są dwa. Dla przypomnienia, na omawianym odcinku, w Państwa wersjach, jest ich odpowiednio pięć dla zielonego i niebieskiego wariantu lub trzy dla pomarańczowego. Mój korytarz jest czterokrotnie dalej odsunięty od zabytkowego Kościoła św. Małgorzaty i św. Augustyna w Witowie oraz kilkadziesiąt razy dalej od Szkoły Podstawowej, dla której Państwa propozycje idą w jej granicach!! Omija torfowiska (szary obszar), przez które przepływa odnoga rzeczki Strawy (linia niebieska), będąca siedliskiem bobrów, które wraz z sarnami i bocianami wybrały te spokojne okolice na miejsce żeru i odpoczynku. Na opisywanym, podmokłym terenie, można również spotkać gatunki płazów będące pod ścisłą ochroną takie jak: ropucha szara czy traszka zwyczajna. Mój wariant nie rozdziela cmentarza i parafian od kościoła. Nie grodzi sąsiadów barierami dźwiękochłonnymi. Nie tnie wsi w połowie. Nie koliduje w żaden sposób z obszarami chronionymi Natura 2000. Daje oszczędności finansowe i czasowe oraz nadzieję ludziom, którzy uwierzyli, że mogą w ciszy i spokoju budować na terenie Witowa i Zalesic swoje domy.

W nadziei na pozytywne rozpatrzenie mojej propozycji

z wyrazami szacunku

Zalesice Kol. 19.02.2017 — Jerzy Pawłowski

(miejscowość, data) — *(czytelny podpis zgłaszającego)*)*

*) *dane obowiązkowe*

Informacje dodatkowe:

1. *Wniosek, uwagę, zastrzeżenie może złożyć zainteresowana osoba prawna lub fizyczna tylko w formie pisemnej, z wykorzystaniem niniejszego wzoru druku.*
2. *Bezwzględnie obowiązuje podpisanie wypełnionego druku. Wniosek, uwaga, zastrzeżenie złożone na druku bez podpisu nie będą rozpatrywane.*
3. *Wypełniony druk winien być złożony w terminie do 14 dni licząc od dnia przeprowadzonego spotkania informacyjnego w gminie właściwej dla wskazanego adresy zgłaszającego.*
4. *Wypełniony druk należy przesłać:*
   - *pocztą na adres:* ***ARCADIS Sp. z o.o.***
     Biuro Infrastruktury Drogowej w Radomiu,
     Al. J. Grzecznarowskiego 2
     26 – 600 RADOM
   - *faksem na nr :* ***48 363 07 81***
   - *mailem na adres:* konsultacje.radom@arcadis.pl , *dołączając skan wypełnionego druku*

ARCADIS

Strona 2 z 2

162

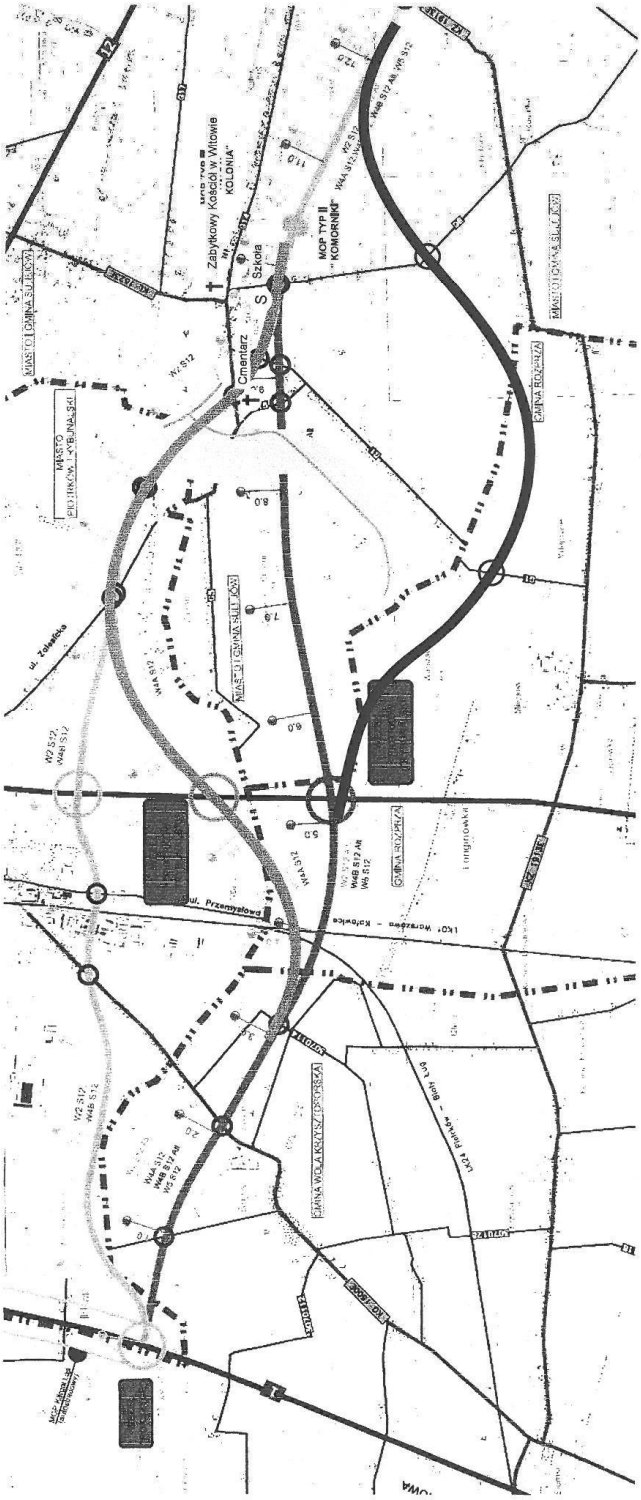
Zabytkowy Kościół w Witowie
KOLONIA
Szkoła
Cmentarz
MOP TYP II
"KOMORNIKI"
MIASTO I GMINA SULEJÓW
MIASTO PIOTRKÓW TRYBUNALSKI
GMINA ROZPRZA
GMINA WOLA KRZYSZTOFORSKA
ul. Przemysłowa
ul. Zalesicka
W2 S12
W4B S12
W4A S12
W4B S12 Alt
W6 S12
LK01 Warszawa – Katowice
LK24 Piotrków – Biały Ług

ARCADIS Sp. z o.o.
Biuro Infrastruktury Drogowej w Radomiu
WPŁYNĘŁO
dn. 24.02.2011r.
L. dz. 89/9

WNIOSKI, UWAGI, ZASTRZEŻENIA 163

dotyczące wariantów przebiegu korytarzy dróg ekspresowych: S12 i S74,
zgłoszone w okresie wstępnych konsultacji społecznych projektu pn:

„Droga ekspresowa S12 na odcinku Piotrków Trybunalski (A1) – Opoczno (gr. woj. łódzkiego i mazowieckiego) oraz droga ekspresowa S74 na odcinku Sulejów (S12) – gr. woj. łódzkiego i świętokrzyskiego"

Zgłaszający:

Imię i nazwisko lub nazwa firmy *) Zofia Śmiarek

Adres *)

Gmina *) Sulejów

Treści wniosków, uwag, zastrzeżeń:

Ja niżej podpisany oświadczam, że nie zgadzam się na żaden z przedstawionych mi na Konsultacjach Społecznych w dniu 15 lutego w Sulejowie, wariantów – korytarzy projektowanej drogi S12. . Jednocześnie, w porozumieniu z sąsiadami załączam wydruk z propozycją korytarza drogi S12 (linia czarna), którą akceptuję.

Uzasadnienie mojej decyzji:

Dzięki proponowanemu przeze mnie poprowadzeniu korytarza drogi S12 unikniemy podziału dróg wsi Witów, Witów Kolonia, Zalesice, Kolonia Zalesice a także wielu, moim zdaniem, niepotrzebnych wyburzeń. Moja propozycja omija w większości tereny budowlane, co również pozwoli odetchnąć właścicielom działek, którzy otrzymali od gminy pozwolenie na budowę na terenach, przez które Państwo poprowadziliście wstępne projekty. Mój wariant nie zwiększa długości planowanej przez Państwa drogi S12 a także przewiduje odpowiednie promienie, łuki, itp. niezbędne przy projektowaniu, ponieważ jest odbiciem lustrzanym jednej z przedstawionych mi - zielonej wersji korytarza. Nie licząc odszkodowań za wyburzane domy, dodatkowo zaoszczędzicie Państwo pieniądze na mniejszej ilości wiaduktów,

163

niezbędnych do wybudowania na skrzyżowaniach z drogami gminnymi, których w mojej propozycji są dwa. Dla przypomnienia, na omawianym odcinku, w Państwa wersjach, jest ich odpowiednio pięć dla zielonego i niebieskiego wariantu lub trzy dla pomarańczowego. Mój korytarz jest czterokrotnie dalej odsunięty od zabytkowego Kościoła św. Małgorzaty i św. Augustyna w Witowie oraz kilkadziesiąt razy dalej od Szkoły Podstawowej, dla której Państwa propozycje idą w jej granicach!! Omija torfowiska (szary obszar), przez które przepływa odnoga rzeczki Strawy (linia niebieska), będąca siedliskiem bobrów, które wraz z sarnami i bocianami wybrały te spokojne okolice na miejsce żeru i odpoczynku. Na opisywanym, podmokłym terenie, można również spotkać gatunki płazów będące pod ścisłą ochroną takie jak: ropucha szara czy traszka zwyczajna. Mój wariant nie rozdziela cmentarza i parafian od kościoła. Nie grodzi sąsiadów barierami dźwiękochłonnymi. Nie tnie wsi w połowie. Nie koliduje w żaden sposób z obszarami chronionymi Natura 2000. Daje oszczędności finansowe i czasowe oraz nadzieję ludziom, którzy uwierzyli, że mogą w ciszy i spokoju budować na terenie Witowa i Zalesic swoje domy.

W nadziei na pozytywne rozpatrzenie mojej propozycji

z wyrazami szacunku

18.02.2011 r. — *(miejscowość, data)*

Świat — *(czytelny podpis zgłaszającego)*)*

*) *dane obowiązkowe*

Informacje dodatkowe:

1. *Wniosek, uwagę, zastrzeżenie może złożyć zainteresowana osoba prawna lub fizyczna tylko w formie pisemnej, z wykorzystaniem niniejszego wzoru druku.*
2. *Bezwzględnie obowiązuje podpisanie wypełnionego druku. Wniosek, uwaga, zastrzeżenie złożone na druku bez podpisu nie będą rozpatrywane.*
3. *Wypełniony druk winien być złożony w terminie do 14 dni licząc od dnia przeprowadzonego spotkania informacyjnego w gminie właściwej dla wskazanego adresy zgłaszającego.*
4. *Wypełniony druk należy przesłać:*
   - *pocztą na adres:* ***ARCADIS Sp. z o.o. Biuro Infrastruktury Drogowej w Radomiu, Al. J. Grzecznarowskiego 2 26 – 600 RADOM***
   - *faksem na nr :* ***48 363 07 81***
   - *mailem na adres:* konsultacje.radom@arcadis.pl , *dołączając skan wypełnionego druku*

163

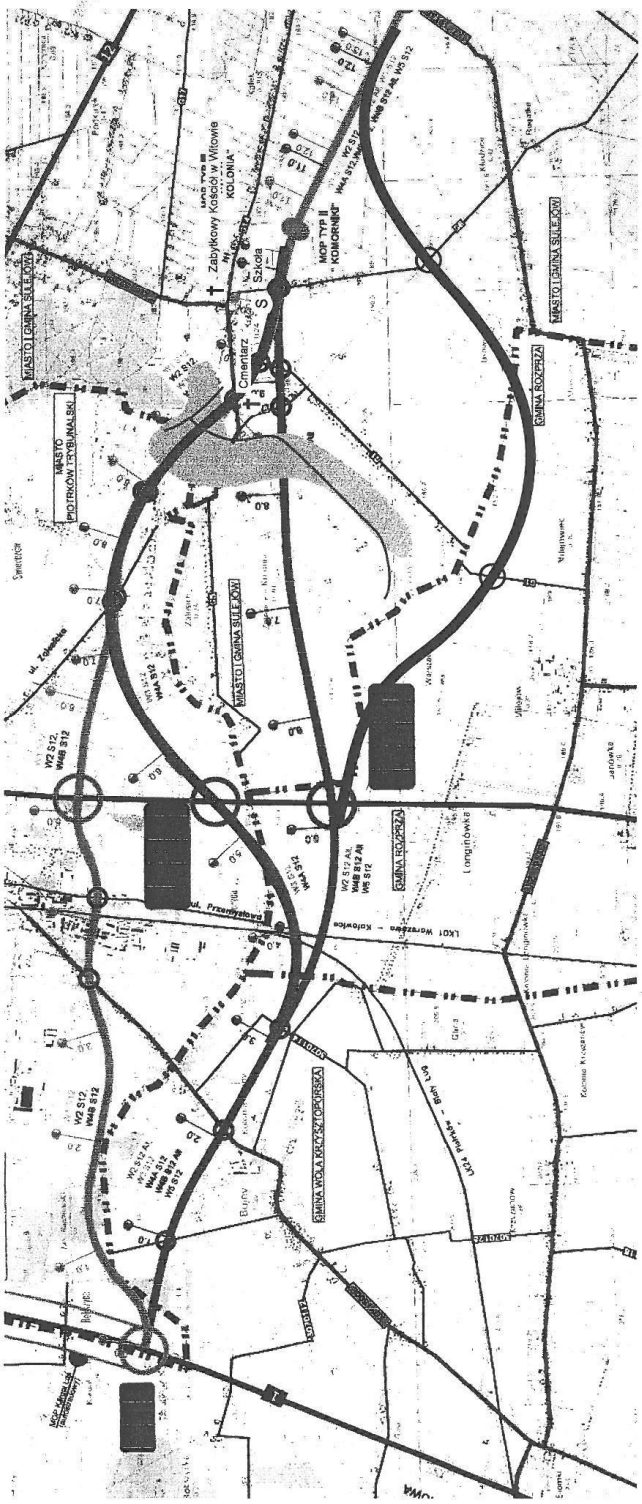
MIASTO I GMINA SULEJÓW
MIASTO PIOTRKÓW TRYBUNALSKI
GMINA ROZPRZA
GMINA WOLA KRZYSZTOPORSKA
Zabytkowy Kościół w Witowie
KOLONIA
Szkoła
Cmentarz
MOP TYP II
"KOMORNIKI"
W2 S12
W4B S12
W4A S12
W5 S12
W2 S12 A/L
W4B S12 A/L
W5 S12
ul. Przemysłowa
LK01 Warszawa – Kołowice
LK24 Piotrków – Biały Ług

ARCADIS Sp. z o.o.
Biuro Infrastruktury Drogowej w Radomiu
WPŁYNĘŁO
dn. 24.02.2011r
L. dz. 83110

WNIOSKI, UWAGI, ZASTRZEŻENIA 164

dotyczące wariantów przebiegu korytarzy dróg ekspresowych: S12 i S74,
zgłoszone w okresie wstępnych konsultacji społecznych projektu pn:

„Droga ekspresowa S12 na odcinku Piotrków Trybunalski (A1) – Opoczno (gr. woj. łódzkiego i mazowieckiego) oraz droga ekspresowa S74 na odcinku Sulejów (S12) – gr. woj. łódzkiego i świętokrzyskiego"

Zgłaszający:

Imię i nazwisko lub nazwa firmy *) Bies Kamila

Adres *) .....

Gmina *) Sulejów

Treści wniosków, uwag, zastrzeżeń:

Ja niżej podpisany oświadczam, że nie zgadzam się na żaden z przedstawionych mi na Konsultacjach Społecznych w dniu 15 lutego w Sulejowie, wariantów – korytarzy projektowanej drogi S12. . Jednocześnie, w porozumieniu z sąsiadami załączam wydruk z propozycją korytarza drogi S12 (linia czarna), którą akceptuję.

Uzasadnienie mojej decyzji:

Dzięki proponowanemu przeze mnie poprowadzeniu korytarza drogi S12 unikniemy podziału dróg wsi Witów, Witów Kolonia, Zalesice, Kolonia Zalesice a także wielu, moim zdaniem, niepotrzebnych wyburzeń. Moja propozycja omija w większości tereny budowlane, co również pozwoli odetchnąć właścicielom działek, którzy otrzymali od gminy pozwolenie na budowę na terenach, przez które Państwo poprowadziliście wstępne projekty. Mój wariant nie zwiększa długości planowanej przez Państwa drogi S12 a także przewiduje odpowiednie promienie, łuki, itp. niezbędne przy projektowaniu, ponieważ jest odbiciem lustrzanym jednej z przedstawionych mi - zielonej wersji korytarza. Nie licząc odszkodowań za wyburzane domy, dodatkowo zaoszczędzicie Państwo pieniądze na mniejszej ilości wiaduktów,

164

niezbędnych do wybudowania na skrzyżowaniach z drogami gminnymi, których w mojej propozycji są dwa. Dla przypomnienia, na omawianym odcinku, w Państwa wersjach, jest ich odpowiednio pięć dla zielonego i niebieskiego wariantu lub trzy dla pomarańczowego. Mój korytarz jest czterokrotnie dalej odsunięty od zabytkowego Kościoła św. Małgorzaty i św. Augustyna w Witowie oraz kilkadziesiąt razy dalej od Szkoły Podstawowej, dla której Państwa propozycje idą w jej granicach!! Omija torfowiska (szary obszar), przez które przepływa odnoga rzeczki Strawy (linia niebieska), będąca siedliskiem bobrów, które wraz z sarnami i bocianami wybrały te spokojne okolice na miejsce żeru i odpoczynku. Na opisywanym, podmokłym terenie, można również spotkać gatunki płazów będące pod ścisłą ochroną takie jak: ropucha szara czy traszka zwyczajna. Mój wariant nie rozdziela cmentarza i parafian od kościoła. Nie grodzi sąsiadów barierami dźwiękochłonnymi. Nie tnie wsi w połowie. Nie koliduje w żaden sposób z obszarami chronionymi Natura 2000. Daje oszczędności finansowe i czasowe oraz nadzieję ludziom, którzy uwierzyli, że mogą w ciszy i spokoju budować na terenie Witowa i Zalesic swoje domy.

W nadziei na pozytywne rozpatrzenie mojej propozycji

z wyrazami szacunku

18 02 2011 r
(miejscowość, data)

Bies Karina
(czytelny podpis zgłaszającego))*

*) *dane obowiązkowe*

Informacje dodatkowe:

1. *Wniosek, uwagę, zastrzeżenie może złożyć zainteresowana osoba prawna lub fizyczna tylko w formie pisemnej, z wykorzystaniem niniejszego wzoru druku.*
2. *Bezwzględnie obowiązuje podpisanie wypełnionego druku. Wniosek, uwaga, zastrzeżenie złożone na druku bez podpisu nie będą rozpatrywane.*
3. *Wypełniony druk winien być złożony w terminie do 14 dni licząc od dnia przeprowadzonego spotkania informacyjnego w gminie właściwej dla wskazanego adresy zgłaszającego.*
4. *Wypełniony druk należy przesłać:*
   - *pocztą na adres:* ***ARCADIS Sp. z o.o.***
     Biuro Infrastruktury Drogowej w Radomiu,
     Al. J. Grzecznarowskiego 2
     26 – 600 RADOM
   - *faksem na nr :* ***48 363 07 81***
   - *mailem na adres:* konsultacje.radom@arcadis.pl , *dołączając skan wypełnionego druku*

164

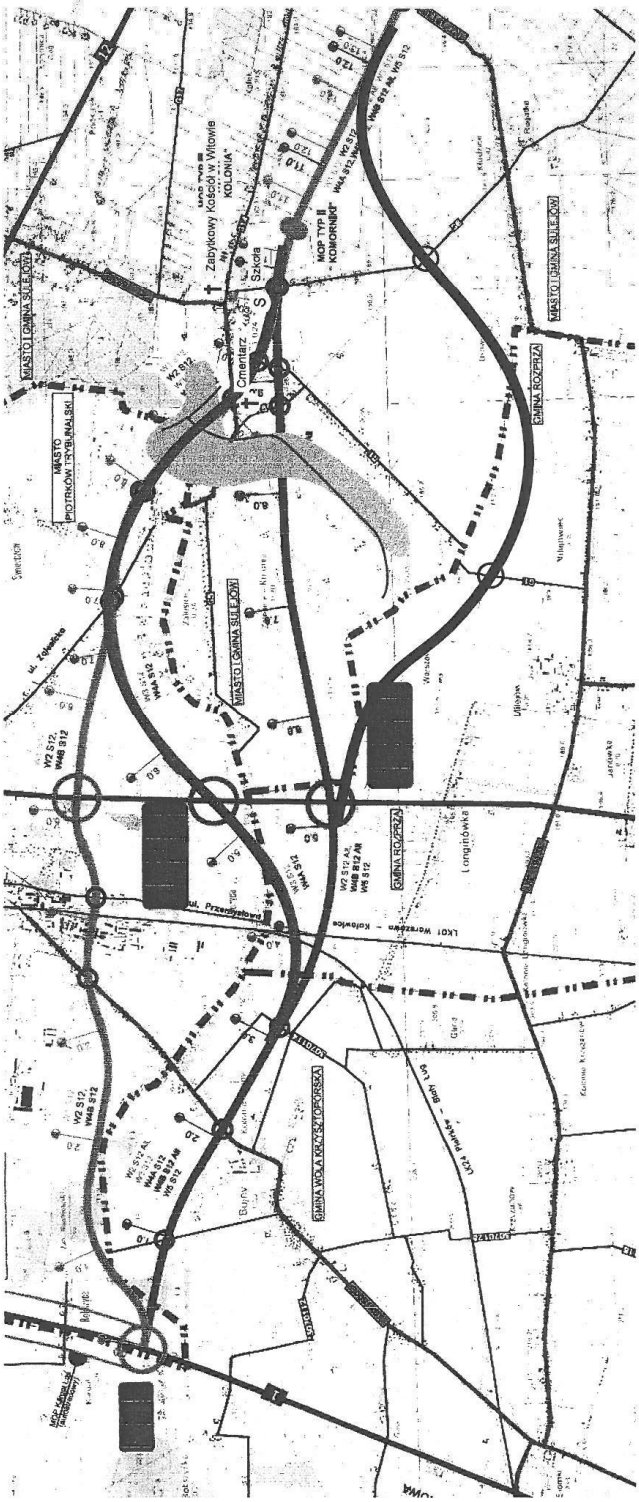
MIASTO I GMINA SULEJÓW
MIASTO PIOTRKÓW TRYBUNALSKI
GMINA ROZPRZA
GMINA WOLA KRZYSZTOFORSKA
Cmentarz
Szkoła
Zabytkowy Kościół w Witowie
KOLONIA
MOP TYP II
"KOMORNIKI"
W2 S12
W4B S12
W4A S12
W5 S12
W2 S12 A2
W4B S12 A2
W5 S12
Longinówka
ul. Przemysłowa
LK01 Warszawa – Kołowice
LK24 Piotrków – Biały Ług

ARCADIS Sp. z o.o.
Biuro Infrastruktury Drogowej w Radomiu
WPŁYNĘŁO
dn. 24.02.2011r.
L. dz. 89/11

WNIOSKI, UWAGI, ZASTRZEŻENIA 165

dotyczące wariantów przebiegu korytarzy dróg ekspresowych: S12 i S74,
zgłoszone w okresie wstępnych konsultacji społecznych projektu pn:

„Droga ekspresowa S12 na odcinku Piotrków Trybunalski (A1) – Opoczno (gr. woj. łódzkiego i mazowieckiego) oraz droga ekspresowa S74 na odcinku Sulejów (S12) – gr. woj. łódzkiego i świętokrzyskiego"

Zgłaszający:

Imię i nazwisko lub nazwa firmy *) ..... Wiesław Władysław .....

Adres *) .....

Gmina *) .....

Treści wniosków, uwag, zastrzeżeń:

Ja niżej podpisany(a) oświadczam, że nie zgadzam się na żaden z przedstawionych mi na Konsultacjach Społecznych w dniu 15 lutego 2011 roku w Sulejowie, wariantów – korytarzy projektowanej drogi S12. . Jednocześnie, w porozumieniu z sąsiadami załączam wydruk mapki jako Załącznik Nr 1 z propozycją odcinka korytarza drogi S12, oznaczonego linią czarną, którą akceptuję.

Uzasadnienie mojej decyzji:

Dzięki proponowanemu przeze mnie poprowadzeniu korytarza drogi S12 unikniemy podziału dróg wsi Witów, Witów Kolonia, Zalesice, Kolonia Zalesice a także wielu, moim zdaniem, niepotrzebnych wyburzeń. Moja propozycja omija w większości tereny budowlane, co również pozwoli odetchnąć właścicielom działek, którzy otrzymali od gminy pozwolenie na budowę na terenach, przez które Państwo poprowadziliście wstępne projekty. Mój wariant nie zwiększa długości planowanej przez Państwa drogi S12 a także przewiduje odpowiednie promienie, łuki, itp. niezbędne przy projektowaniu, ponieważ jest odbiciem lustrzanym jednej z przedstawionych mi - zielonej wersji korytarza. Nie licząc odszkodowań za wyburzane domy, dodatkowo zaoszczędzicie Państwo pieniądze na mniejszej ilości wiaduktów,

165

niezbędnych do wybudowania na skrzyżowaniach z drogami gminnymi, których w mojej propozycji są dwa. Dla przypomnienia, na omawianym odcinku, w Państwa wersjach, jest ich odpowiednio pięć dla zielonego i niebieskiego wariantu lub trzy dla pomarańczowego. Mój korytarz jest czterokrotnie dalej odsunięty od zabytkowego Kościoła św. Małgorzaty i św. Augustyna w Witowie oraz kilkadziesiąt razy dalej od Szkoły Podstawowej, dla której Państwa propozycje idą w jej granicach!! Omija torfowiska (szary obszar), przez które przepływa odnoga rzeczki Strawy (linia niebieska), będąca siedliskiem bobrów, które wraz z sarnami i bocianami wybrały te spokojne okolice na miejsce żeru i odpoczynku. Na opisywanym, podmokłym terenie, można również spotkać gatunki płazów będące pod ścisłą ochroną takie jak: ropucha szara. Mój wariant nie rozdziela cmentarza i parafian od kościoła. Nie grodzi sąsiadów barierami dźwiękochłonnymi. Nie tnie wsi w połowie. Nie koliduje w żaden sposób z obszarami chronionymi Natura 2000. Daje oszczędności finansowe i czasowe oraz nadzieję ludziom, którzy uwierzyli, że mogą w ciszy i spokoju budować na terenie Witowa i Zalesic swoje domy.

W nadziei na pozytywne rozpatrzenie mojej propozycji

z wyrazami szacunku

Zalesie 23.01.2011 (miejscowość, data)

(czytelny podpis zgłaszającego)*)

*) dane obowiązkowe

Informacje dodatkowe:

1. *Wniosek, uwagę, zastrzeżenie może złożyć zainteresowana osoba prawna lub fizyczna tylko w formie pisemnej, z wykorzystaniem niniejszego wzoru druku.*
2. *Bezwzględnie obowiązuje podpisanie wypełnionego druku. Wniosek, uwaga, zastrzeżenie złożone na druku bez podpisu nie będą rozpatrywane.*
3. *Wypełniony druk winien być złożony w terminie do 14 dni licząc od dnia przeprowadzonego spotkania informacyjnego w gminie właściwej dla wskazanego adresy zgłaszającego.*
4. *Wypełniony druk należy przesłać:*
   - *pocztą na adres:* ***ARCADIS Sp. z o.o.***
     Biuro Infrastruktury Drogowej w Radomiu,
     Al. J. Grzecznarowskiego 2
     26 – 600 RADOM
   - *faksem na nr :* ***48 363 07 81***
   - *mailem na adres:* konsultacje.radom@arcadis.pl , *dołączając skan wypełnionego druku .*

165

Załącznik Nr 1

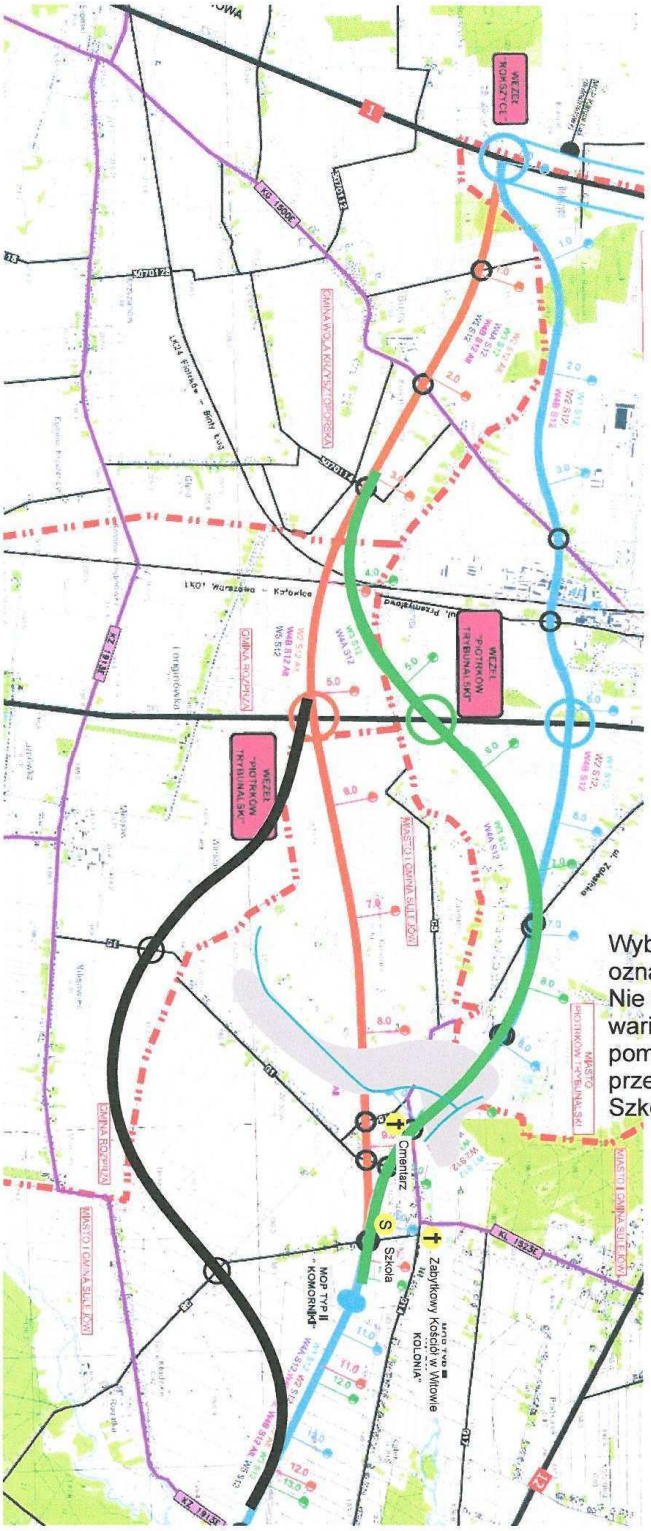

Wybieram wariant odcinka korytarza oznaczony czarną linią.
Nie wyrażam zgody na pozostałe warianty (zielony, niebieski, pomarańczowy) lub ich odcinki przechodzące na wysokości Szkoły Podstawowej w Witowie.

25.02.2011. Walczak

data i czytelny podpis

ARCADIS Sp. z o.o.
Biuro Infrastruktury Drogowej w Radomiu
WPŁYNĘŁO
dn. 24.02.2011r
L. dz. 89/12

WNIOSKI, UWAGI, ZASTRZEŻENIA 166

dotyczące wariantów przebiegu korytarzy dróg ekspresowych: S12 i S74,
zgłoszone w okresie wstępnych konsultacji społecznych projektu pn:

„Droga ekspresowa S12 na odcinku Piotrków Trybunalski (A1) – Opoczno (gr. woj. łódzkiego i mazowieckiego) oraz droga ekspresowa S74 na odcinku Sulejów (S12) – gr. woj. łódzkiego i świętokrzyskiego"

Zgłaszający:

Imię i nazwisko lub nazwa firmy *) JANINA PAŁUBSKA

Adres *) .....

Gmina *) SULEJÓW

Treści wniosków, uwag, zastrzeżeń:

Ja niżej podpisany(a) oświadczam, że nie zgadzam się na żaden z przedstawionych mi na Konsultacjach Społecznych w dniu 15 lutego 2011 roku w Sulejowie, wariantów – korytarzy projektowanej drogi S12. . Jednocześnie, w porozumieniu z sąsiadami załączam wydruk mapki jako Załącznik Nr 1 z propozycją odcinka korytarza drogi S12, oznaczonego linią czarną, którą akceptuję.

Uzasadnienie mojej decyzji:

Dzięki proponowanemu przeze mnie poprowadzeniu korytarza drogi S12 unikniemy podziału dróg wsi Witów, Witów Kolonia, Zalesice, Kolonia Zalesice a także wielu, moim zdaniem, niepotrzebnych wyburzeń. Moja propozycja omija w większości tereny budowlane, co również pozwoli odetchnąć właścicielom działek, którzy otrzymali od gminy pozwolenie na budowę na terenach, przez które Państwo poprowadziliście wstępne projekty. Mój wariant nie zwiększa długości planowanej przez Państwa drogi S12 a także przewiduje odpowiednie promienie, łuki, itp. niezbędne przy projektowaniu, ponieważ jest odbiciem lustrzanym jednej z przedstawionych mi - zielonej wersji korytarza. Nie licząc odszkodowań za wyburzane domy, dodatkowo zaoszczędzicie Państwo pieniądze na mniejszej ilości wiaduktów,

166

niezbędnych do wybudowania na skrzyżowaniach z drogami gminnymi, których w mojej propozycji są dwa. Dla przypomnienia, na omawianym odcinku, w Państwa wersjach, jest ich odpowiednio pięć dla zielonego i niebieskiego wariantu lub trzy dla pomarańczowego. Mój korytarz jest czterokrotnie dalej odsunięty od zabytkowego Kościoła św. Małgorzaty i św. Augustyna w Witowie oraz kilkadziesiąt razy dalej od Szkoły Podstawowej, dla której Państwa propozycje idą w jej granicach!! Omija torfowiska (szary obszar), przez które przepływa odnoga rzeczki Strawy (linia niebieska), będąca siedliskiem bobrów, które wraz z sarnami i bocianami wybrały te spokojne okolice na miejsce żeru i odpoczynku. Na opisywanym, podmokłym terenie, można również spotkać gatunki płazów będące pod ścisłą ochroną takie jak: ropucha szara. Mój wariant nie rozdziela cmentarza i parafian od kościoła. Nie grodzi sąsiadów barierami dźwiękochłonnymi. Nie tnie wsi w połowie. Nie koliduje w żaden sposób z obszarami chronionymi Natura 2000. Daje oszczędności finansowe i czasowe oraz nadzieję ludziom, którzy uwierzyli, że mogą w ciszy i spokoju budować na terenie Witowa i Zalesic swoje domy.

W nadziei na pozytywne rozpatrzenie mojej propozycji

z wyrazami szacunku

Kol. Zalesice 22.02.2011 — Janina Pałubska

(miejscowość, data) — (czytelny podpis zgłaszającego)*)

*) dane obowiązkowe

Informacje dodatkowe:

1. *Wniosek, uwagę, zastrzeżenie może złożyć zainteresowana osoba prawna lub fizyczna tylko w formie pisemnej, z wykorzystaniem niniejszego wzoru druku.*
2. *Bezwzględnie obowiązuje podpisanie wypełnionego druku. Wniosek, uwaga, zastrzeżenie złożone na druku bez podpisu nie będą rozpatrywane.*
3. *Wypełniony druk winien być złożony w terminie do 14 dni licząc od dnia przeprowadzonego spotkania informacyjnego w gminie właściwej dla wskazanego adresy zgłaszającego.*
4. *Wypełniony druk należy przesłać:*
   - *pocztą na adres:* ***ARCADIS Sp. z o.o.***
     Biuro Infrastruktury Drogowej w Radomiu,
     Al. J. Grzecznarowskiego 2
     26 – 600 RADOM
   - *faksem na nr :* ***48 363 07 81***
   - *mailem na adres:* konsultacje.radom@arcadis.pl , *dołączając skan wypełnionego druku .*

166

Załącznik Nr 1

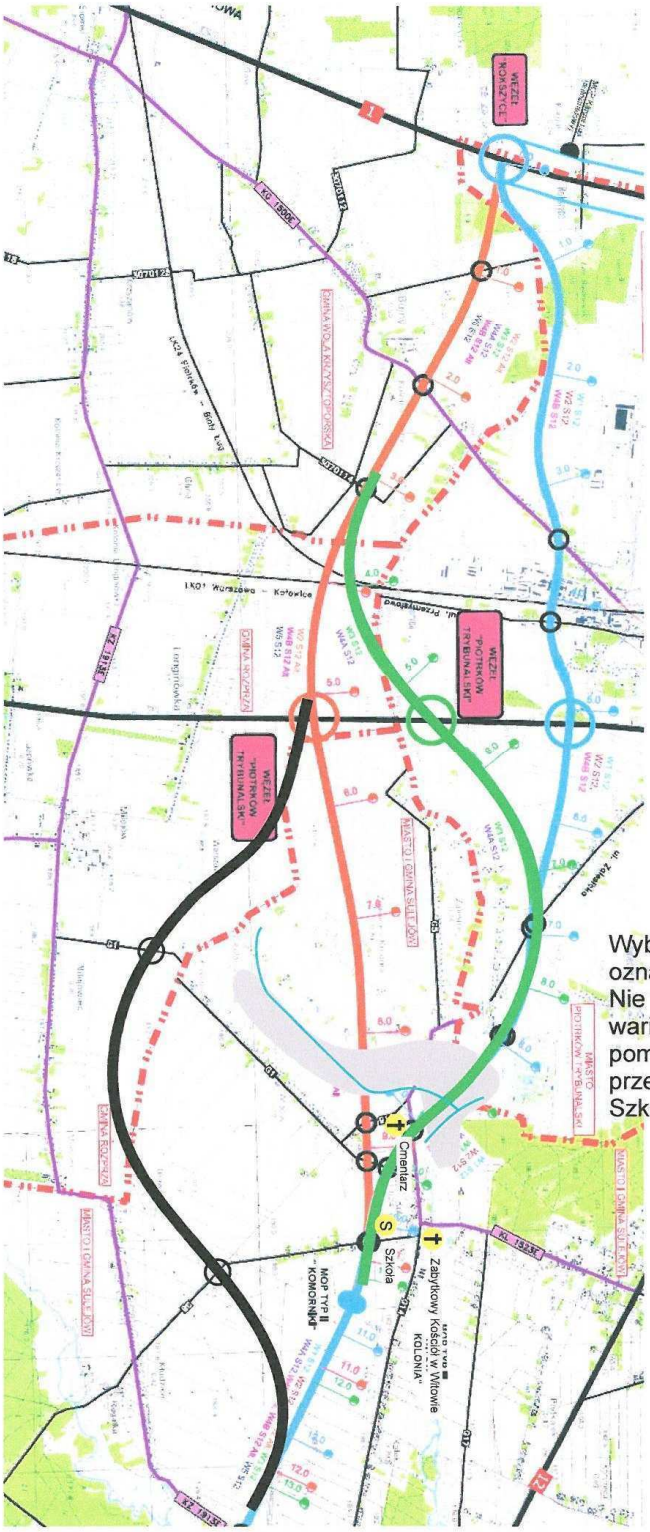

Wybieram wariant odcinka korytarza oznaczony czarną linią.
Nie wyrażam zgody na pozostałe warianty (zielony, niebieski, pomarańczowy) lub ich odcinki przechodzące na wysokości Szkoły Podstawowej w Witowie.

22.02.2011 Pani w Polubla
data i czytelny podpis

ARCADIS Sp. z o.o.
Biuro Infrastruktury Drogowej w Radomiu
WPŁYNĘŁO
dn. 24.02.2011r
L. dz. 89/13

WNIOSKI, UWAGI, ZASTRZEŻENIA 167

dotyczące wariantów przebiegu korytarzy dróg ekspresowych: S12 i S74,
zgłoszone w okresie wstępnych konsultacji społecznych projektu pn:

„Droga ekspresowa S12 na odcinku Piotrków Trybunalski (A1) – Opoczno (gr. woj. łódzkiego i mazowieckiego) oraz droga ekspresowa S74 na odcinku Sulejów (S12) – gr. woj. łódzkiego i świętokrzyskiego"

Zgłaszający:

Imię i nazwisko lub nazwa firmy *) Jacek Pałubski

Adres *) .....

Gmina *) Sulejów

Treści wniosków, uwag, zastrzeżeń:

Ja niżej podpisany(a) oświadczam, że nie zgadzam się na żaden z przedstawionych mi na Konsultacjach Społecznych w dniu 15 lutego 2011 roku w Sulejowie, wariantów – korytarzy projektowanej drogi S12. . Jednocześnie, w porozumieniu z sąsiadami załączam wydruk mapki jako Załącznik Nr 1 z propozycją odcinka korytarza drogi S12, oznaczonego linią czarną, którą akceptuję.

Uzasadnienie mojej decyzji:

Dzięki proponowanemu przeze mnie poprowadzeniu korytarza drogi S12 unikniemy podziału dróg wsi Witów, Witów Kolonia, Zalesice, Kolonia Zalesice a także wielu, moim zdaniem, niepotrzebnych wyburzeń. Moja propozycja omija w większości tereny budowlane, co również pozwoli odetchnąć właścicielom działek, którzy otrzymali od gminy pozwolenie na budowę na terenach, przez które Państwo poprowadziliście wstępne projekty. Mój wariant nie zwiększa długości planowanej przez Państwa drogi S12 a także przewiduje odpowiednie promienie, łuki, itp. niezbędne przy projektowaniu, ponieważ jest odbiciem lustrzanym jednej z przedstawionych mi - zielonej wersji korytarza. Nie licząc odszkodowań za wyburzane domy, dodatkowo zaoszczędzicie Państwo pieniądze na mniejszej ilości wiaduktów,

167

niezbędnych do wybudowania na skrzyżowaniach z drogami gminnymi, których w mojej propozycji są dwa. Dla przypomnienia, na omawianym odcinku, w Państwa wersjach, jest ich odpowiednio pięć dla zielonego i niebieskiego wariantu lub trzy dla pomarańczowego. Mój korytarz jest czterokrotnie dalej odsunięty od zabytkowego Kościoła św. Małgorzaty i św. Augustyna w Witowie oraz kilkadziesiąt razy dalej od Szkoły Podstawowej, dla której Państwa propozycje idą w jej granicach!! Omija torfowiska (szary obszar), przez które przepływa odnoga rzeczki Strawy (linia niebieska), będąca siedliskiem bobrów, które wraz z sarnami i bocianami wybrały te spokojne okolice na miejsce żeru i odpoczynku. Na opisywanym, podmokłym terenie, można również spotkać gatunki płazów będące pod ścisłą ochroną takie jak: ropucha szara. Mój wariant nie rozdziela cmentarza i parafian od kościoła. Nie grodzi sąsiadów barierami dźwiękochłonnymi. Nie tnie wsi w połowie. Nie koliduje w żaden sposób z obszarami chronionymi Natura 2000. Daje oszczędności finansowe i czasowe oraz nadzieję ludziom, którzy uwierzyli, że mogą w ciszy i spokoju budować na terenie Witowa i Zalesic swoje domy.

W nadziei na pozytywne rozpatrzenie mojej propozycji

z wyrazami szacunku

Zalesice Kolonia 21.02.2011 — Jacek Pałubski

(miejscowość, data) — (czytelny podpis zgłaszającego)*)

*) dane obowiązkowe

Informacje dodatkowe:

1. *Wniosek, uwagę, zastrzeżenie może złożyć zainteresowana osoba prawna lub fizyczna tylko w formie pisemnej, z wykorzystaniem niniejszego wzoru druku.*
2. *Bezwzględnie obowiązuje podpisanie wypełnionego druku. Wniosek, uwaga, zastrzeżenie złożone na druku bez podpisu nie będą rozpatrywane.*
3. *Wypełniony druk winien być złożony w terminie do 14 dni licząc od dnia przeprowadzonego spotkania informacyjnego w gminie właściwej dla wskazanego adresy zgłaszającego.*
4. *Wypełniony druk należy przesłać:*
   - *pocztą na adres:* ***ARCADIS Sp. z o.o.***
     Biuro Infrastruktury Drogowej w Radomiu,
     Al. J. Grzecznarowskiego 2
     26 – 600 RADOM
   - *faksem na nr :* ***48 363 07 81***
   - *mailem na adres:* konsultacje.radom@arcadis.pl , *dołączając skan wypełnionego druku*

Załącznik Nr 1

167

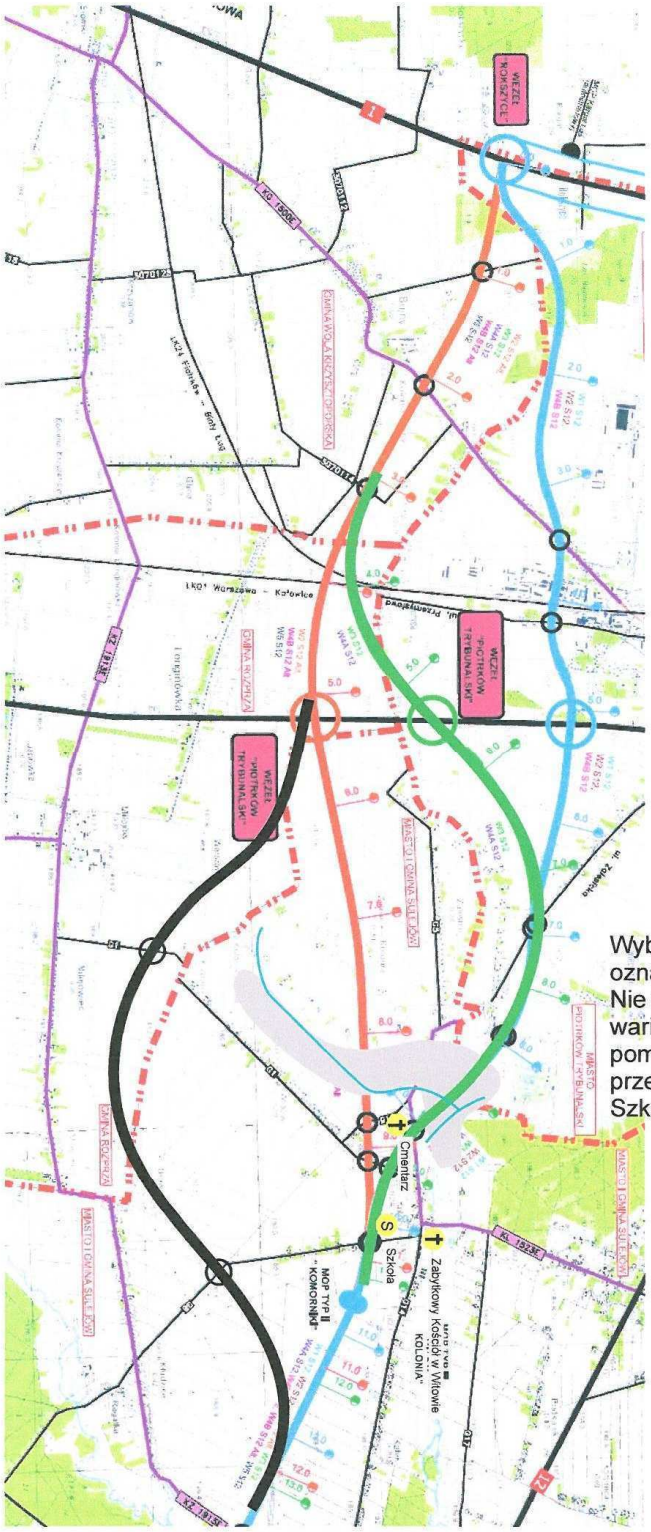

Wybieram wariant odcinka korytarza oznaczony czarną linią.
Nie wyrażam zgody na pozostałe warianty (zielony, niebieski, pomarańczowy) lub ich odcinki przechodzące na wysokości Szkoły Podstawowej w Witowie.

21.02.2011 Pałubicki Jacek

data i czytelny podpis

ARCADIS Sp. z o.o.
Biuro Infrastruktury Drogowej w Radomiu
WPŁYNĘŁO
dn. 24.02.2011r
L. dz. 89/14

WNIOSKI, UWAGI, ZASTRZEŻENIA 168

dotyczące wariantów przebiegu korytarzy dróg ekspresowych: S12 i S74,
zgłoszone w okresie wstępnych konsultacji społecznych projektu pn:

„Droga ekspresowa S12 na odcinku Piotrków Trybunalski (A1) – Opoczno (gr. woj. łódzkiego i mazowieckiego) oraz droga ekspresowa S74 na odcinku Sulejów (S12) – gr. woj. łódzkiego i świętokrzyskiego"

Zgłaszający:

Imię i nazwisko lub nazwa firmy *) Wiesława Rymańska

Adres *) .....

Gmina *) Sulejów

Treści wniosków, uwag, zastrzeżeń:

Ja niżej podpisany oświadczam, że nie zgadzam się na żaden z przedstawionych mi na Konsultacjach Społecznych w dniu 15 lutego w Sulejowie, wariantów – korytarzy projektowanej drogi S12. . Jednocześnie, w porozumieniu z sąsiadami załączam wydruk mapki jako Załącznik Nr 1 z propozycją odcinka korytarza drogi S12, oznaczonego linią czarną, którą akceptuję.

Uzasadnienie mojej decyzji:

Dzięki proponowanemu przeze mnie poprowadzeniu korytarza drogi S12 unikniemy podziału dróg wsi Witów, Witów Kolonia, Zalesice, Kolonia Zalesice a także wielu, moim zdaniem, niepotrzebnych wyburzeń. Moja propozycja omija w większości tereny budowlane, co również pozwoli odetchnąć właścicielom działek, którzy otrzymali od gminy pozwolenie na budowę na terenach, przez które Państwo poprowadziliście wstępne projekty. Mój wariant nie zwiększa długości planowanej przez Państwa drogi S12 a także przewiduje odpowiednie promienie, łuki, itp. niezbędne przy projektowaniu, ponieważ jest odbiciem lustrzanym jednej z przedstawionych mi - zielonej wersji korytarza. Nie licząc odszkodowań za wyburzane domy, dodatkowo zaoszczędzicie Państwo pieniądze na mniejszej ilości wiaduktów,

168

niezbędnych do wybudowania na skrzyżowaniach z drogami gminnymi, których w mojej propozycji są dwa. Dla przypomnienia, na omawianym odcinku, w Państwa wersjach, jest ich odpowiednio pięć dla zielonego i niebieskiego wariantu lub trzy dla pomarańczowego. Mój korytarz jest czterokrotnie dalej odsunięty od zabytkowego Kościoła św. Małgorzaty i św. Augustyna w Witowie oraz kilkadziesiąt razy dalej od Szkoły Podstawowej, dla której Państwa propozycje idą w jej granicach!! Omija torfowiska (szary obszar), przez które przepływa odnoga rzeczki Strawy (linia niebieska), będąca siedliskiem bobrów, które wraz z sarnami i bocianami wybrały te spokojne okolice na miejsce żeru i odpoczynku. Na opisywanym, podmokłym terenie, można również spotkać gatunki płazów będące pod ścisłą ochroną takie jak: ropucha szara. Mój wariant nie rozdziela cmentarza i parafian od kościoła. Nie grodzi sąsiadów barierami dźwiękochłonnymi. Nie tnie wsi w połowie. Nie koliduje w żaden sposób z obszarami chronionymi Natura 2000. Daje oszczędności finansowe i czasowe oraz nadzieję ludziom, którzy uwierzyli, że mogą w ciszy i spokoju budować na terenie Witowa i Zalesic swoje domy.

W nadziei na pozytywne rozpatrzenie mojej propozycji

z wyrazami szacunku

23 02 2011
(miejscowość, data)

Szymańska Wiesława
(czytelny podpis zgłaszającego))*

*) *dane obowiązkowe*

Informacje dodatkowe:

1. *Wniosek, uwagę, zastrzeżenie może złożyć zainteresowana osoba prawna lub fizyczna tylko w formie pisemnej, z wykorzystaniem niniejszego wzoru druku.*
2. *Bezwzględnie obowiązuje podpisanie wypełnionego druku. Wniosek, uwaga, zastrzeżenie złożone na druku bez podpisu nie będą rozpatrywane.*
3. *Wypełniony druk winien być złożony w terminie do 14 dni licząc od dnia przeprowadzonego spotkania informacyjnego w gminie właściwej dla wskazanego adresy zgłaszającego.*
4. *Wypełniony druk należy przesłać:*
   - *pocztą na adres:* ***ARCADIS Sp. z o.o.***
     Biuro Infrastruktury Drogowej w Radomiu,
     Al. J. Grzecznarowskiego 2
     26 – 600 RADOM
   - *faksem na nr :* ***48 363 07 81***
   - *mailem na adres:* konsultacje.radom@arcadis.pl , *dołączając skan wypełnionego druku*

168

Załącznik Nr 1

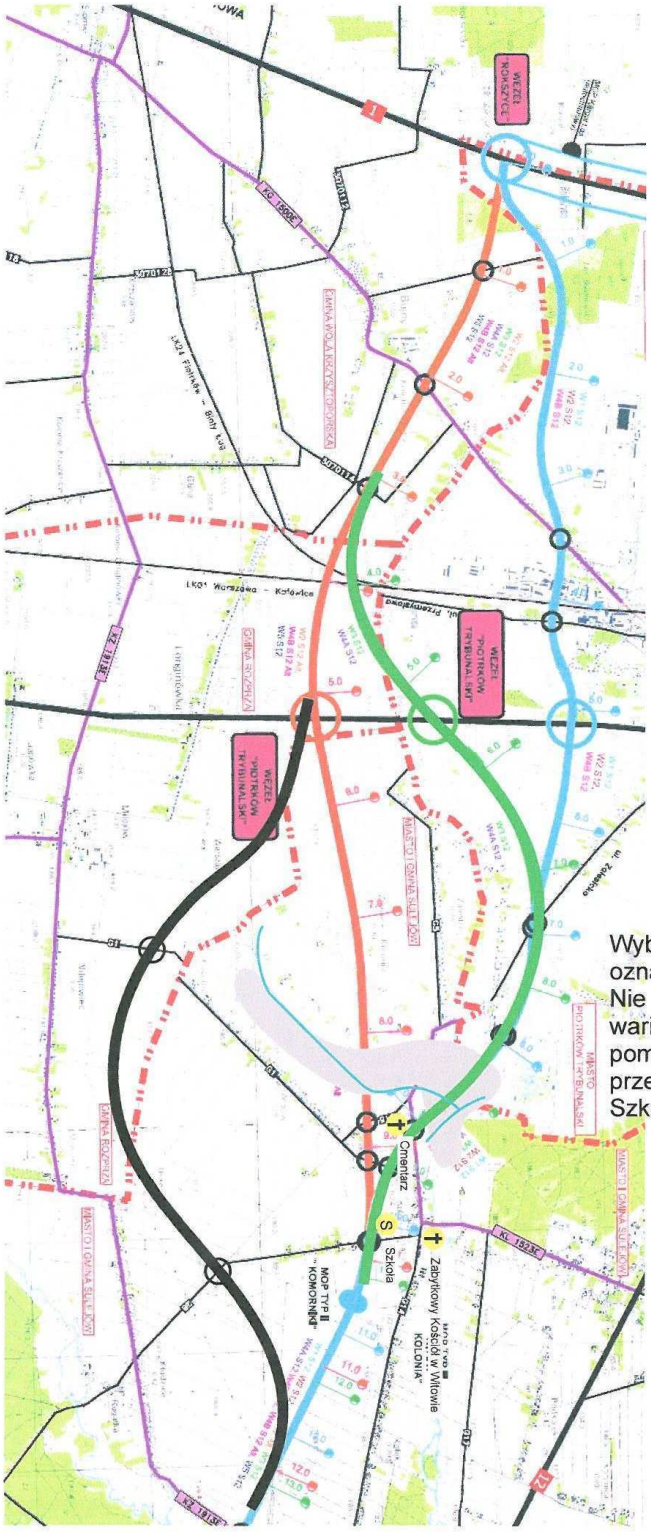

Wybieram wariant odcinka korytarza oznaczony czarną linią.
Nie wyrażam zgody na pozostałe warianty (zielony, niebieski, pomarańczowy) lub ich odcinki przechodzące na wysokości Szkoły Podstawowej w Witowie.

23.02.2011 Szymańska Wiesława
data i czytelny podpis

ARCADIS Sp. z o.o.
Biuro Infrastruktury Drogowej w Radomiu
WPŁYNĘŁO
dn. 24.02.2011r
L. dz. 8915

WNIOSKI, UWAGI, ZASTRZEŻENIA

169

dotyczące wariantów przebiegu korytarzy dróg ekspresowych: S12 i S74,
zgłoszone w okresie wstępnych konsultacji społecznych projektu pn:

„Droga ekspresowa S12 na odcinku Piotrków Trybunalski (A1) – Opoczno (gr. woj. łódzkiego i mazowieckiego) oraz droga ekspresowa S74 na odcinku Sulejów (S12) – gr. woj. łódzkiego i świętokrzyskiego"

Zgłaszający:

Imię i nazwisko lub nazwa firmy *) ..... Jan Szymański .....

Adres *) .....

Gmina *) ..... Sulejów .....

Treści wniosków, uwag, zastrzeżeń:

Ja niżej podpisany oświadczam, że nie zgadzam się na żaden z przedstawionych mi na Konsultacjach Społecznych w dniu 15 lutego w Sulejowie, wariantów – korytarzy projektowanej drogi S12. . Jednocześnie, w porozumieniu z sąsiadami załączam wydruk mapki jako Załącznik Nr 1 z propozycją odcinka korytarza drogi S12, oznaczonego linią czarną, którą akceptuję.

Uzasadnienie mojej decyzji:

Dzięki proponowanemu przeze mnie poprowadzeniu korytarza drogi S12 unikniemy podziału dróg wsi Witów, Witów Kolonia, Zalesice, Kolonia Zalesice a także wielu, moim zdaniem, niepotrzebnych wyburzeń. Moja propozycja omija w większości tereny budowlane, co również pozwoli odetchnąć właścicielom działek, którzy otrzymali od gminy pozwolenie na budowę na terenach, przez które Państwo poprowadziliście wstępne projekty. Mój wariant nie zwiększa długości planowanej przez Państwa drogi S12 a także przewiduje odpowiednie promienie, łuki, itp. niezbędne przy projektowaniu, ponieważ jest odbiciem lustrzanym jednej z przedstawionych mi - zielonej wersji korytarza. Nie licząc odszkodowań za wyburzane domy, dodatkowo zaoszczędzicie Państwo pieniądze na mniejszej ilości wiaduktów,

169

niezbędnych do wybudowania na skrzyżowaniach z drogami gminnymi, których w mojej propozycji są dwa. Dla przypomnienia, na omawianym odcinku, w Państwa wersjach, jest ich odpowiednio pięć dla zielonego i niebieskiego wariantu lub trzy dla pomarańczowego. Mój korytarz jest czterokrotnie dalej odsunięty od zabytkowego Kościoła św. Małgorzaty i św. Augustyna w Witowie oraz kilkadziesiąt razy dalej od Szkoły Podstawowej, dla której Państwa propozycje idą w jej granicach!! Omija torfowiska (szary obszar), przez które przepływa odnoga rzeczki Strawy (linia niebieska), będąca siedliskiem bobrów, które wraz z sarnami i bocianami wybrały te spokojne okolice na miejsce żeru i odpoczynku. Na opisywanym, podmokłym terenie, można również spotkać gatunki płazów będące pod ścisłą ochroną takie jak: ropucha szara. Mój wariant nie rozdziela cmentarza i parafian od kościoła. Nie grodzi sąsiadów barierami dźwiękochłonnymi. Nie tnie wsi w połowie. Nie koliduje w żaden sposób z obszarami chronionymi Natura 2000. Daje oszczędności finansowe i czasowe oraz nadzieję ludziom, którzy uwierzyli, że mogą w ciszy i spokoju budować na terenie Witowa i Zalesic swoje domy.

W nadziei na pozytywne rozpatrzenie mojej propozycji

z wyrazami szacunku

23.02.2011
(miejscowość, data)

Szymański Jan
*(czytelny podpis zgłaszającego)**)

*) *dane obowiązkowe*

Informacje dodatkowe:

1. *Wniosek, uwagę, zastrzeżenie może złożyć zainteresowana osoba prawna lub fizyczna tylko w formie pisemnej, z wykorzystaniem niniejszego wzoru druku.*
2. *Bezwzględnie obowiązuje podpisanie wypełnionego druku. Wniosek, uwaga, zastrzeżenie złożone na druku bez podpisu nie będą rozpatrywane.*
3. *Wypełniony druk winien być złożony w terminie do 14 dni licząc od dnia przeprowadzonego spotkania informacyjnego w gminie właściwej dla wskazanego adresy zgłaszającego.*
4. *Wypełniony druk należy przesłać:*
   - *pocztą na adres:* ***ARCADIS Sp. z o.o.***
     Biuro Infrastruktury Drogowej w Radomiu,
     Al. J. Grzecznarowskiego 2
     26 – 600 RADOM
   - *faksem na nr :* ***48 363 07 81***
   - *mailem na adres:* konsultacje.radom@arcadis.pl , *dołączając skan wypełnionego druku .*

Załącznik Nr 1

169

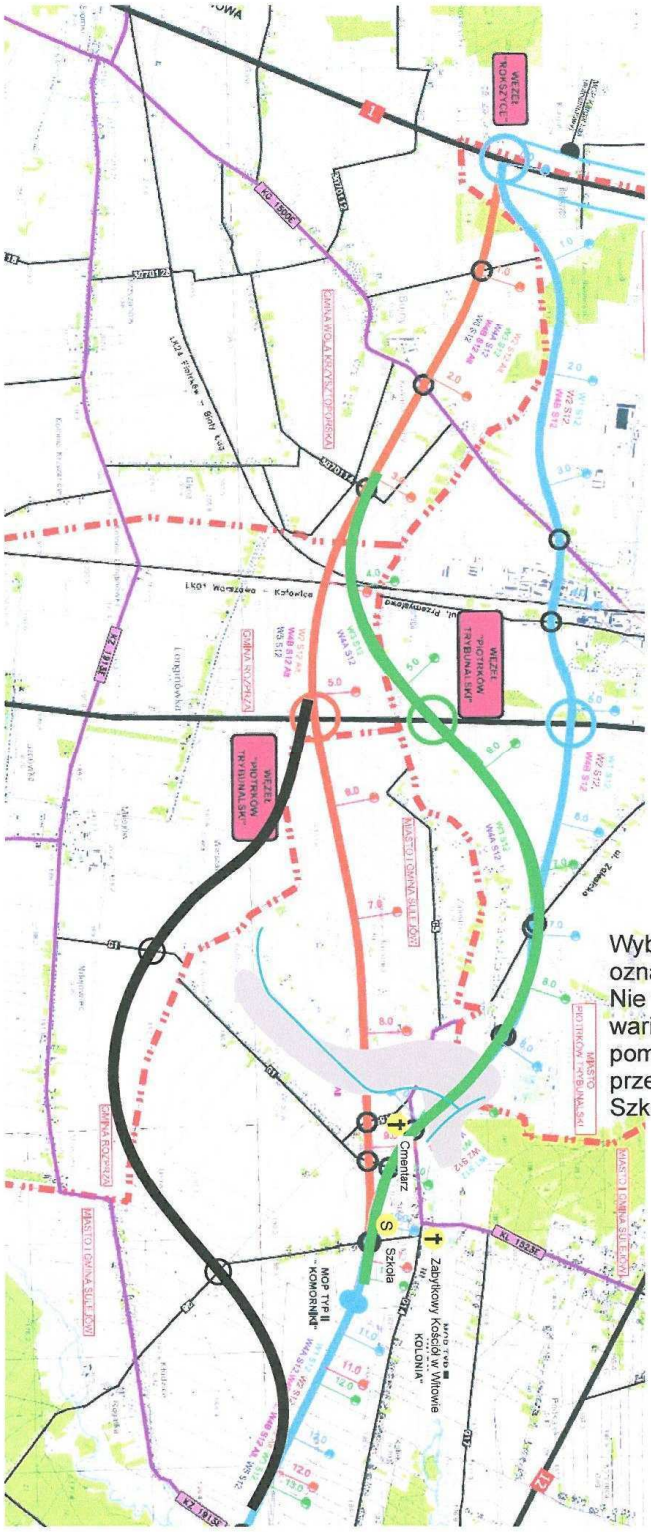

Wybieram wariant odcinka korytarza oznaczony czarną linią.
Nie wyrażam zgody na pozostałe warianty (zielony, niebieski, pomarańczowy) lub ich odcinki przechodzące na wysokości Szkoły Podstawowej w Witowie.

.....
data i czytelny podpis

ARCADIS Sp. z o.o.
Biuro Infrastruktury Drogowej w Radomiu
WPŁYNĘŁO
dn. 24.02.2011r.
L. dz. 89/16

WNIOSKI, UWAGI, ZASTRZEŻENIA 170

dotyczące wariantów przebiegu korytarzy dróg ekspresowych: S12 i S74,
zgłoszone w okresie wstępnych konsultacji społecznych projektu pn:

„Droga ekspresowa S12 na odcinku Piotrków Trybunalski (A1) – Opoczno (gr. woj. łódzkiego i mazowieckiego) oraz droga ekspresowa S74 na odcinku Sulejów (S12) – gr. woj. łódzkiego i świętokrzyskiego"

Zgłaszający:

Imię i nazwisko lub nazwa firmy *) Kobieta Anna

Adres *) .....

Gmina *) Sulejów

Treści wniosków, uwag, zastrzeżeń:

Ja niżej podpisany(a) oświadczam, że nie zgadzam się na żaden z przedstawionych mi na Konsultacjach Społecznych w dniu 15 lutego 2011 roku w Sulejowie, wariantów – korytarzy projektowanej drogi S12. . Jednocześnie, w porozumieniu z sąsiadami załączam wydruk mapki jako Załącznik Nr 1 z propozycją odcinka korytarza drogi S12, oznaczonego linią czarną, którą akceptuję.

Uzasadnienie mojej decyzji:

Dzięki proponowanemu przeze mnie poprowadzeniu korytarza drogi S12 unikniemy podziału dróg wsi Witów, Witów Kolonia, Zalesice, Kolonia Zalesice a także wielu, moim zdaniem, niepotrzebnych wyburzeń. Moja propozycja omija w większości tereny budowlane, co również pozwoli odetchnąć właścicielom działek, którzy otrzymali od gminy pozwolenie na budowę na terenach, przez które Państwo poprowadziliście wstępne projekty. Mój wariant nie zwiększa długości planowanej przez Państwa drogi S12 a także przewiduje odpowiednie promienie, łuki, itp. niezbędne przy projektowaniu, ponieważ jest odbiciem lustrzanym jednej z przedstawionych mi - zielonej wersji korytarza. Nie licząc odszkodowań za wyburzane domy, dodatkowo zaoszczędzicie Państwo pieniądze na mniejszej ilości wiaduktów,

170

niezbędnych do wybudowania na skrzyżowaniach z drogami gminnymi, których w mojej propozycji są dwa. Dla przypomnienia, na omawianym odcinku, w Państwa wersjach, jest ich odpowiednio pięć dla zielonego i niebieskiego wariantu lub trzy dla pomarańczowego. Mój korytarz jest czterokrotnie dalej odsunięty od zabytkowego Kościoła św. Małgorzaty i św. Augustyna w Witowie oraz kilkadziesiąt razy dalej od Szkoły Podstawowej, dla której Państwa propozycje idą w jej granicach!! Omija torfowiska (szary obszar), przez które przepływa odnoga rzeczki Strawy (linia niebieska), będąca siedliskiem bobrów, które wraz z sarnami i bocianami wybrały te spokojne okolice na miejsce żeru i odpoczynku. Na opisywanym, podmokłym terenie, można również spotkać gatunki płazów będące pod ścisłą ochroną takie jak: ropucha szara. Mój wariant nie rozdziela cmentarza i parafian od kościoła. Nie grodzi sąsiadów barierami dźwiękochłonnymi. Nie tnie wsi w połowie. Nie koliduje w żaden sposób z obszarami chronionymi Natura 2000. Daje oszczędności finansowe i czasowe oraz nadzieję ludziom, którzy uwierzyli, że mogą w ciszy i spokoju budować na terenie Witowa i Zalesic swoje domy.

W nadziei na pozytywne rozpatrzenie mojej propozycji

z wyrazami szacunku

Zalesice Adama 22.02.2011. — Anna Kobeta
(miejscowość, data) — (czytelny podpis zgłaszającego)*)

*) dane obowiązkowe

Informacje dodatkowe:

1. *Wniosek, uwagę, zastrzeżenie może złożyć zainteresowana osoba prawna lub fizyczna tylko w formie pisemnej, z wykorzystaniem niniejszego wzoru druku.*
2. *Bezwzględnie obowiązuje podpisanie wypełnionego druku. Wniosek, uwaga, zastrzeżenie złożone na druku bez podpisu nie będą rozpatrywane.*
3. *Wypełniony druk winien być złożony w terminie do 14 dni licząc od dnia przeprowadzonego spotkania informacyjnego w gminie właściwej dla wskazanego adresy zgłaszającego.*
4. *Wypełniony druk należy przesłać:*
   - *pocztą na adres:* ***ARCADIS Sp. z o.o.***
     Biuro Infrastruktury Drogowej w Radomiu,
     Al. J. Grzecznarowskiego 2
     26 – 600 RADOM
   - *faksem na nr :* ***48 363 07 81***
   - *mailem na adres:* *konsultacje.radom@arcadis.pl , dołączając skan wypełnionego druku .*

ARCADIS
Infrastruktura · Woda · Środowisko · Budownictwo

Strona 2 z 2

Załącznik Nr 1

170

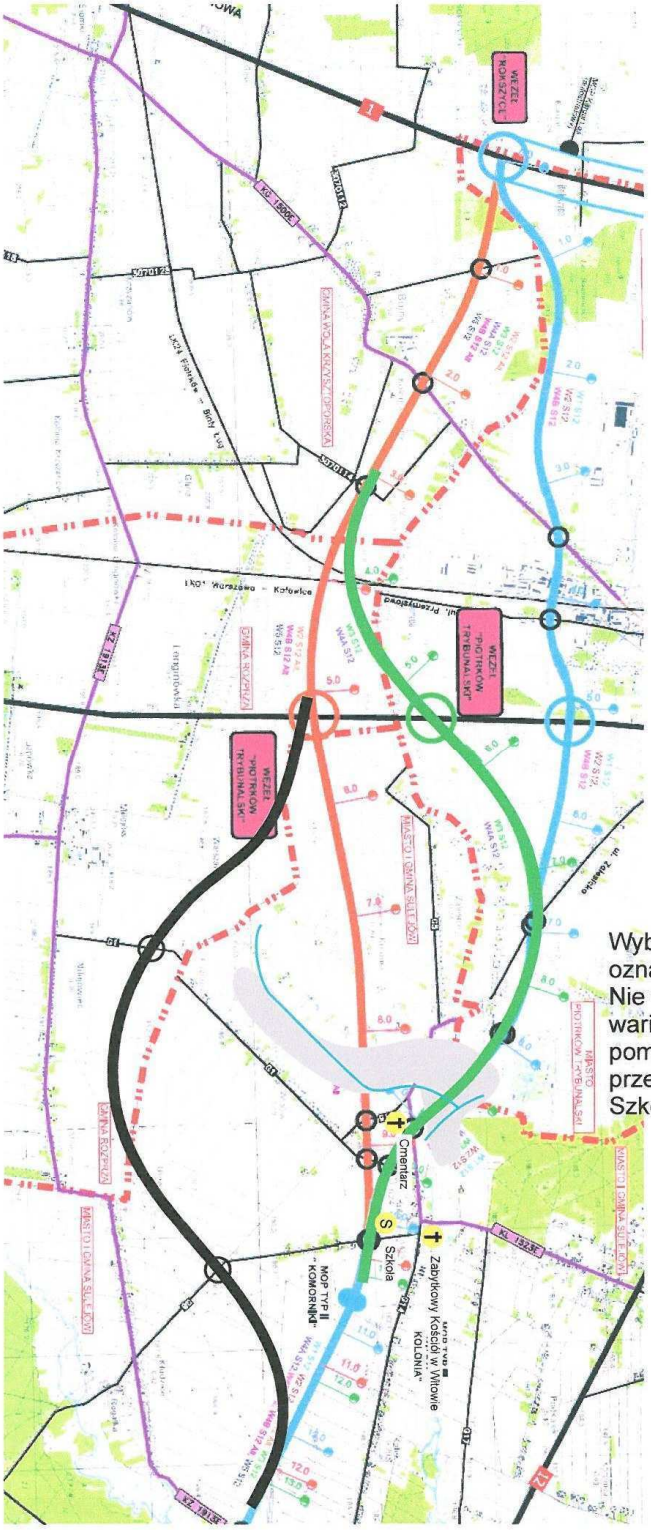

Wybieram wariant odcinka korytarza oznaczony czarną linią.
Nie wyrażam zgody na pozostałe warianty (zielony, niebieski, pomarańczowy) lub ich odcinki przechodzące na wysokości Szkoły Podstawowej w Witowie.

Anna Lalo

.....
data i czytelny podpis

ARCADIS Sp. z o.o.
Biuro Infrastruktury Drogowej w Radomiu
WPŁYNĘŁO
dn. 24.02.2011r
L. dz. 8917

WNIOSKI, UWAGI, ZASTRZEŻENIA 171

dotyczące wariantów przebiegu korytarzy dróg ekspresowych: S12 i S74,
zgłoszone w okresie wstępnych konsultacji społecznych projektu pn:

„Droga ekspresowa S12 na odcinku Piotrków Trybunalski (A1) – Opoczno (gr. woj. łódzkiego i mazowieckiego) oraz droga ekspresowa S74 na odcinku Sulejów (S12) – gr. woj. łódzkiego i świętokrzyskiego"

Zgłaszający:

Imię i nazwisko lub nazwa firmy *) Bolesław Chsarek

Adres *) .....

Gmina *) Sulejów

Treści wniosków, uwag, zastrzeżeń:

Ja niżej podpisany oświadczam, że nie zgadzam się na żaden z przedstawionych mi na Konsultacjach Społecznych w dniu 15 lutego w Sulejowie, wariantów – korytarzy projektowanej drogi S12. . Jednocześnie, w porozumieniu z sąsiadami załączam wydruk mapki jako Załącznik Nr 1 z propozycją odcinka korytarza drogi S12, oznaczonego linią czarną, którą akceptuję.

Uzasadnienie mojej decyzji:

Dzięki proponowanemu przeze mnie poprowadzeniu korytarza drogi S12 unikniemy podziału dróg wsi Witów, Witów Kolonia, Zalesice, Kolonia Zalesice a także wielu, moim zdaniem, niepotrzebnych wyburzeń. Moja propozycja omija w większości tereny budowlane, co również pozwoli odetchnąć właścicielom działek, którzy otrzymali od gminy pozwolenie na budowę na terenach, przez które Państwo poprowadziliście wstępne projekty. Mój wariant nie zwiększa długości planowanej przez Państwa drogi S12 a także przewiduje odpowiednie promienie, łuki, itp. niezbędne przy projektowaniu, ponieważ jest odbiciem lustrzanym jednej z przedstawionych mi - zielonej wersji korytarza. Nie licząc odszkodowań za wyburzane domy, dodatkowo zaoszczędzicie Państwo pieniądze na mniejszej ilości wiaduktów,

171

niezbędnych do wybudowania na skrzyżowaniach z drogami gminnymi, których w mojej propozycji są dwa. Dla przypomnienia, na omawianym odcinku, w Państwa wersjach, jest ich odpowiednio pięć dla zielonego i niebieskiego wariantu lub trzy dla pomarańczowego. Mój korytarz jest czterokrotnie dalej odsunięty od zabytkowego Kościoła św. Małgorzaty i św. Augustyna w Witowie oraz kilkadziesiąt razy dalej od Szkoły Podstawowej, dla której Państwa propozycje idą w jej granicach!! Omija torfowiska (szary obszar), przez które przepływa odnoga rzeczki Strawy (linia niebieska), będąca siedliskiem bobrów, które wraz z sarnami i bocianami wybrały te spokojne okolice na miejsce żeru i odpoczynku. Na opisywanym, podmokłym terenie, można również spotkać gatunki płazów będące pod ścisłą ochroną takie jak: ropucha szara. Mój wariant nie rozdziela cmentarza i parafian od kościoła. Nie grodzi sąsiadów barierami dźwiękochłonnymi. Nie tnie wsi w połowie. Nie koliduje w żaden sposób z obszarami chronionymi Natura 2000. Daje oszczędności finansowe i czasowe oraz nadzieję ludziom, którzy uwierzyli, że mogą w ciszy i spokoju budować na terenie Witowa i Zalesic swoje domy.

W nadziei na pozytywne rozpatrzenie mojej propozycji

z wyrazami szacunku

Zalesice dn. 21. 02. 2011 r. — Pisałek Bolesław

(miejscowość, data) — (czytelny podpis zgłaszającego)*)

*) dane obowiązkowe

Informacje dodatkowe:

1. *Wniosek, uwagę, zastrzeżenie może złożyć zainteresowana osoba prawna lub fizyczna tylko w formie pisemnej, z wykorzystaniem niniejszego wzoru druku.*
2. *Bezwzględnie obowiązuje podpisanie wypełnionego druku. Wniosek, uwaga, zastrzeżenie złożone na druku bez podpisu nie będą rozpatrywane.*
3. *Wypełniony druk winien być złożony w terminie do 14 dni licząc od dnia przeprowadzonego spotkania informacyjnego w gminie właściwej dla wskazanego adresy zgłaszającego.*
4. *Wypełniony druk należy przesłać:*
   - *pocztą na adres:* ***ARCADIS Sp. z o.o.***
     Biuro Infrastruktury Drogowej w Radomiu,
     Al. J. Grzecznarowskiego 2
     26 – 600 RADOM
   - *faksem na nr :* ***48 363 07 81***
   - *mailem na adres:* *konsultacje.radom@arcadis.pl* , *dołączając skan wypełnionego druku .*

ARCADIS
Infrastruktura · Woda · Środowisko · Budownictwo

Strona 2 z 2

Załącznik Nr 1

171

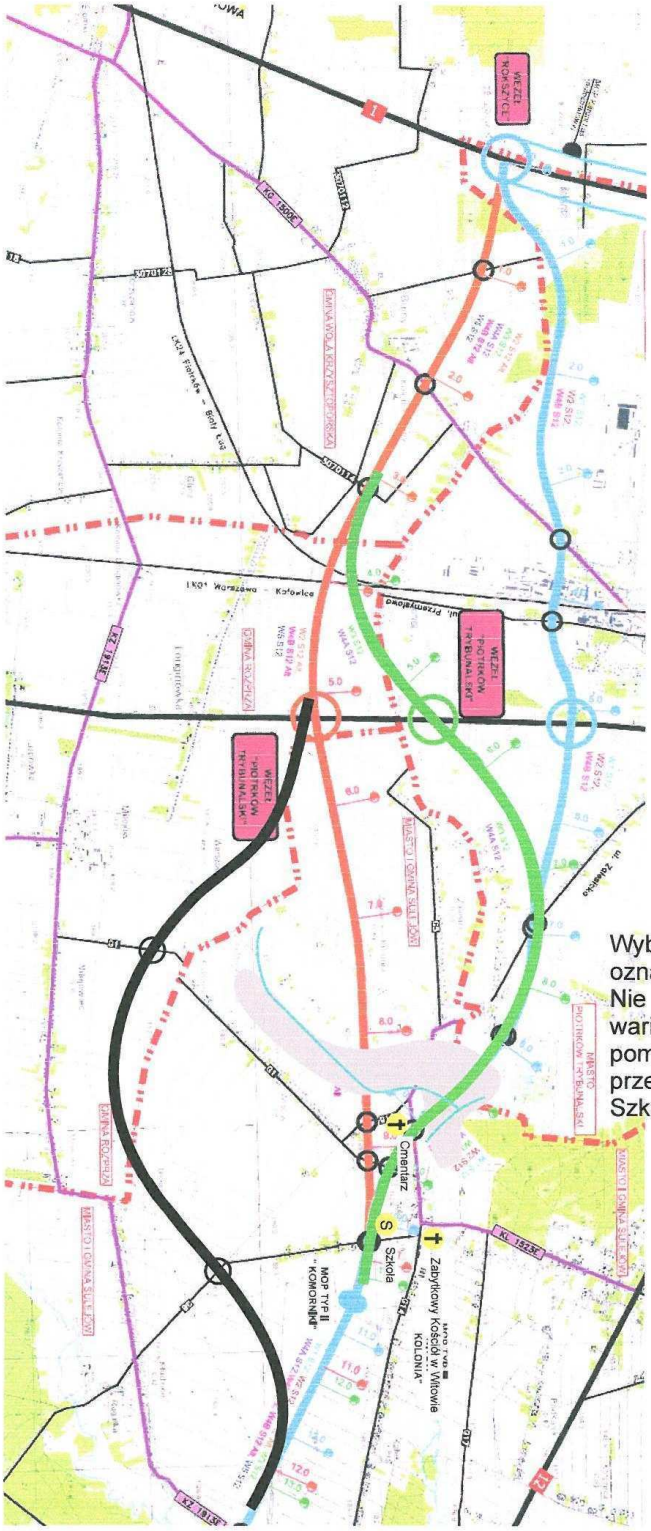

Wybieram wariant odcinka korytarza oznaczony czarną linią.
Nie wyrażam zgody na pozostałe warianty (zielony, niebieski, pomarańczowy) lub ich odcinki przechodzące na wysokości Szkoły Podstawowej w Witowie.

21.02.2011 Pisarek Bolesław
data i czytelny podpis

ARCADIS Sp. z o.o.
Biuro Infrastruktury Drogowej w Radomiu
WPŁYNĘŁO
dn. 24.02.2018
L. dz. 89/18

WNIOSKI, UWAGI, ZASTRZEŻENIA 172

dotyczące wariantów przebiegu korytarzy dróg ekspresowych: S12 i S74,
zgłoszone w okresie wstępnych konsultacji społecznych projektu pn:

„Droga ekspresowa S12 na odcinku Piotrków Trybunalski (A1) – Opoczno (gr. woj. łódzkiego i mazowieckiego) oraz droga ekspresowa S74 na odcinku Sulejów (S12) – gr. woj. łódzkiego i świętokrzyskiego"

Zgłaszający:

Imię i nazwisko lub nazwa firmy *) Szymański Marian

Adres *)

Gmina *) Sulejów

Treści wniosków, uwag, zastrzeżeń:

Ja niżej podpisany oświadczam, że nie zgadzam się na żaden z przedstawionych mi na Konsultacjach Społecznych w dniu 15 lutego w Sulejowie, wariantów – korytarzy projektowanej drogi S12. . Jednocześnie, w porozumieniu z sąsiadami załączam wydruk mapki jako Załącznik Nr 1 z propozycją odcinka korytarza drogi S12, oznaczonego linią czarną, którą akceptuję.

Uzasadnienie mojej decyzji:

Dzięki proponowanemu przeze mnie poprowadzeniu korytarza drogi S12 unikniemy podziału dróg wsi Witów, Witów Kolonia, Zalesice, Kolonia Zalesice a także wielu, moim zdaniem, niepotrzebnych wyburzeń. Moja propozycja omija w większości tereny budowlane, co również pozwoli odetchnąć właścicielom działek, którzy otrzymali od gminy pozwolenie na budowę na terenach, przez które Państwo poprowadziliście wstępne projekty. Mój wariant nie zwiększa długości planowanej przez Państwa drogi S12 a także przewiduje odpowiednie promienie, łuki, itp. niezbędne przy projektowaniu, ponieważ jest odbiciem lustrzanym jednej z przedstawionych mi - zielonej wersji korytarza. Nie licząc odszkodowań za wyburzane domy, dodatkowo zaoszczędzicie Państwo pieniądze na mniejszej ilości wiaduktów,

Szymański Marian

172

niezbędnych do wybudowania na skrzyżowaniach z drogami gminnymi, których w mojej propozycji są dwa. Dla przypomnienia, na omawianym odcinku, w Państwa wersjach, jest ich odpowiednio pięć dla zielonego i niebieskiego wariantu lub trzy dla pomarańczowego. Mój korytarz jest czterokrotnie dalej odsunięty od zabytkowego Kościoła św. Małgorzaty i św. Augustyna w Witowie oraz kilkadziesiąt razy dalej od Szkoły Podstawowej, dla której Państwa propozycje idą w jej granicach!! Omija torfowiska (szary obszar), przez które przepływa odnoga rzeczki Strawy (linia niebieska), będąca siedliskiem bobrów, które wraz z sarnami i bocianami wybrały te spokojne okolice na miejsce żeru i odpoczynku. Na opisywanym, podmokłym terenie, można również spotkać gatunki płazów będące pod ścisłą ochroną takie jak: ropucha szara. Mój wariant nie rozdziela cmentarza i parafian od kościoła. Nie grodzi sąsiadów barierami dźwiękochłonnymi. Nie tnie wsi w połowie. Nie koliduje w żaden sposób z obszarami chronionymi Natura 2000. Daje oszczędności finansowe i czasowe oraz nadzieję ludziom, którzy uwierzyli, że mogą w ciszy i spokoju budować na terenie Witowa i Zalesic swoje domy.

W nadziei na pozytywne rozpatrzenie mojej propozycji

z wyrazami szacunku

Zalesice kol 23.02.2011 — Szymański Marian

(miejscowość, data) — (czytelny podpis zgłaszającego)*)

*) dane obowiązkowe

Informacje dodatkowe:

1. *Wniosek, uwagę, zastrzeżenie może złożyć zainteresowana osoba prawna lub fizyczna tylko w formie pisemnej, z wykorzystaniem niniejszego wzoru druku.*
2. *Bezwzględnie obowiązuje podpisanie wypełnionego druku. Wniosek, uwaga, zastrzeżenie złożone na druku bez podpisu nie będą rozpatrywane.*
3. *Wypełniony druk winien być złożony w terminie do 14 dni licząc od dnia przeprowadzonego spotkania informacyjnego w gminie właściwej dla wskazanego adresy zgłaszającego.*
4. *Wypełniony druk należy przesłać:*
   - *pocztą na adres:* ***ARCADIS Sp. z o.o.***
     Biuro Infrastruktury Drogowej w Radomiu,
     Al. J. Grzecznarowskiego 2
     26 – 600 RADOM
   - *faksem na nr :* ***48 363 07 81***
   - *mailem na adres:* konsultacje.radom@arcadis.pl , *dołączając skan wypełnionego druku .*

172

Załącznik Nr 1

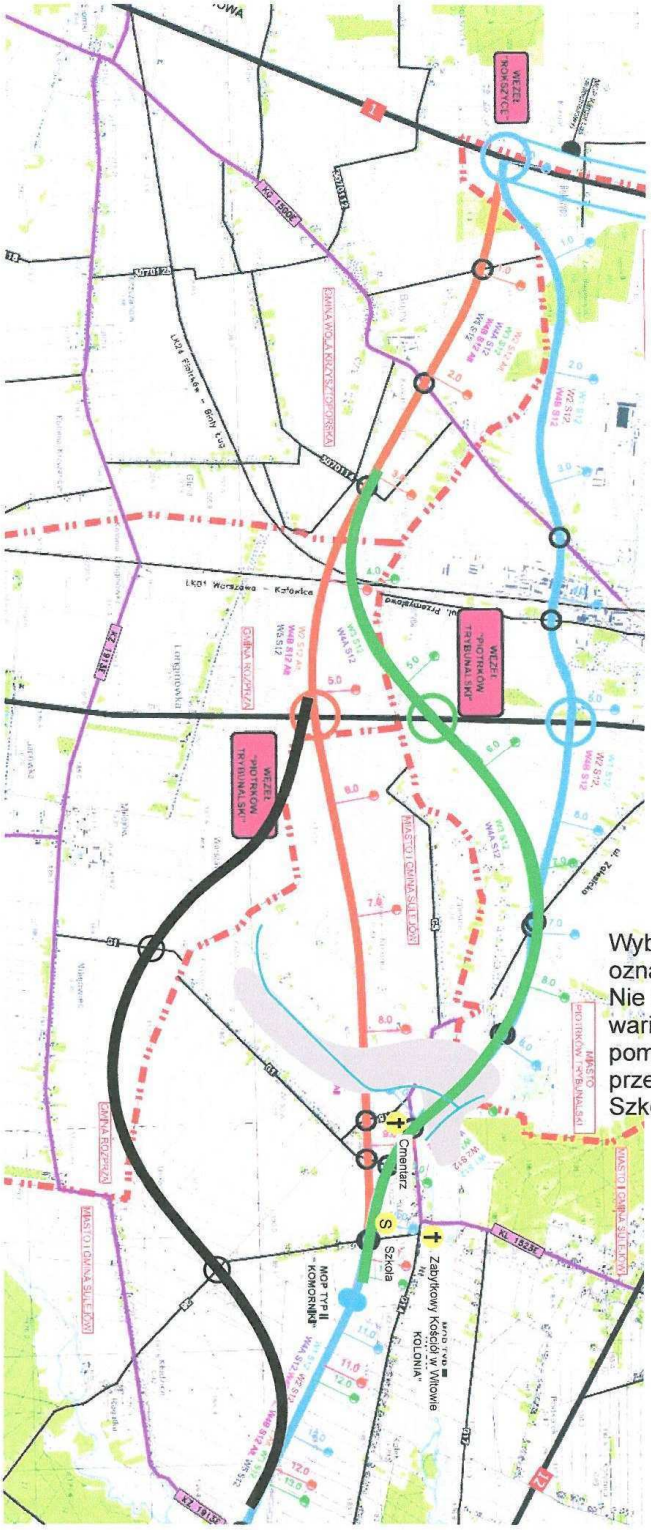

Wybieram wariant odcinka korytarza oznaczony czarną linią.
Nie wyrażam zgody na pozostałe warianty (zielony, niebieski, pomarańczowy) lub ich odcinki przechodzące na wysokości Szkoły Podstawowej w Witowie.

Szymański Marian
data i czytelny podpis

ARCADIS Sp. z o.o.
Biuro Infrastruktury Drogowej w Radomiu
WPŁYNĘŁO
dn. 24.02.2011r
L. dz. 89/19

WNIOSKI, UWAGI, ZASTRZEŻENIA 173

dotyczące wariantów przebiegu korytarzy dróg ekspresowych: S12 i S74,
zgłoszone w okresie wstępnych konsultacji społecznych projektu pn:

„Droga ekspresowa S12 na odcinku Piotrków Trybunalski (A1) – Opoczno (gr. woj. łódzkiego i mazowieckiego) oraz droga ekspresowa S74 na odcinku Sulejów (S12) – gr. woj. łódzkiego i świętokrzyskiego"

Zgłaszający:

Imię i nazwisko lub nazwa firmy *) ARKADIUSZ PAŁUBSKI

Adres *) .....

Gmina *) SULEJÓW

Treści wniosków, uwag, zastrzeżeń:

Ja niżej podpisany oświadczam, że nie zgadzam się na żaden z przedstawionych mi na Konsultacjach Społecznych w dniu 15 lutego w Sulejowie, wariantów – korytarzy projektowanej drogi S12. . Jednocześnie, w porozumieniu z sąsiadami załączam wydruk mapki jako Załącznik Nr 1 z propozycją odcinka korytarza drogi S12, oznaczonego linią czarną, którą akceptuję.

Uzasadnienie mojej decyzji:

Dzięki proponowanemu przeze mnie poprowadzeniu korytarza drogi S12 unikniemy podziału dróg wsi Witów, Witów Kolonia, Zalesice, Kolonia Zalesice a także wielu, moim zdaniem, niepotrzebnych wyburzeń. Moja propozycja omija w większości tereny budowlane, co również pozwoli odetchnąć właścicielom działek, którzy otrzymali od gminy pozwolenie na budowę na terenach, przez które Państwo poprowadziliście wstępne projekty. Mój wariant nie zwiększa długości planowanej przez Państwa drogi S12 a także przewiduje odpowiednie promienie, łuki, itp. niezbędne przy projektowaniu, ponieważ jest odbiciem lustrzanym jednej z przedstawionych mi - zielonej wersji korytarza. Nie licząc odszkodowań za wyburzane domy, dodatkowo zaoszczędzicie Państwo pieniądze na mniejszej ilości wiaduktów,

173

niezbędnych do wybudowania na skrzyżowaniach z drogami gminnymi, których w mojej propozycji są dwa. Dla przypomnienia, na omawianym odcinku, w Państwa wersjach, jest ich odpowiednio pięć dla zielonego i niebieskiego wariantu lub trzy dla pomarańczowego. Mój korytarz jest czterokrotnie dalej odsunięty od zabytkowego Kościoła św. Małgorzaty i św. Augustyna w Witowie oraz kilkadziesiąt razy dalej od Szkoły Podstawowej, dla której Państwa propozycje idą w jej granicach!! Omija torfowiska (szary obszar), przez które przepływa odnoga rzeczki Strawy (linia niebieska), będąca siedliskiem bobrów, które wraz z sarnami i bocianami wybrały te spokojne okolice na miejsce żeru i odpoczynku. Na opisywanym, podmokłym terenie, można również spotkać gatunki płazów będące pod ścisłą ochroną takie jak: ropucha szara. Mój wariant nie rozdziela cmentarza i parafian od kościoła. Nie grodzi sąsiadów barierami dźwiękochłonnymi. Nie tnie wsi w połowie. Nie koliduje w żaden sposób z obszarami chronionymi Natura 2000. Daje oszczędności finansowe i czasowe oraz nadzieję ludziom, którzy uwierzyli, że mogą w ciszy i spokoju budować na terenie Witowa i Zalesic swoje domy.

W nadziei na pozytywne rozpatrzenie mojej propozycji

z wyrazami szacunku

ZALESICE - KOLONIA 22.02.11 — Bałubski Arkadiusz
(miejscowość, data) — (czytelny podpis zgłaszającego)*)

*) dane obowiązkowe

Informacje dodatkowe:

1. *Wniosek, uwagę, zastrzeżenie może złożyć zainteresowana osoba prawna lub fizyczna tylko w formie pisemnej, z wykorzystaniem niniejszego wzoru druku.*
2. *Bezwzględnie obowiązuje podpisanie wypełnionego druku. Wniosek, uwaga, zastrzeżenie złożone na druku bez podpisu nie będą rozpatrywane.*
3. *Wypełniony druk winien być złożony w terminie do 14 dni licząc od dnia przeprowadzonego spotkania informacyjnego w gminie właściwej dla wskazanego adresy zgłaszającego.*
4. *Wypełniony druk należy przesłać:*
   - *pocztą na adres:* ***ARCADIS Sp. z o.o.***
     Biuro Infrastruktury Drogowej w Radomiu,
     Al. J. Grzecznarowskiego 2
     26 – 600 RADOM
   - *faksem na nr :* ***48 363 07 81***
   - *mailem na adres:* *konsultacje.radom@arcadis.pl* , *dołączając skan wypełnionego druku .*

ARCADIS
Infrastruktura · Woda · Środowisko · Budownictwo

Strona 2 z 2

173

Załącznik Nr 1

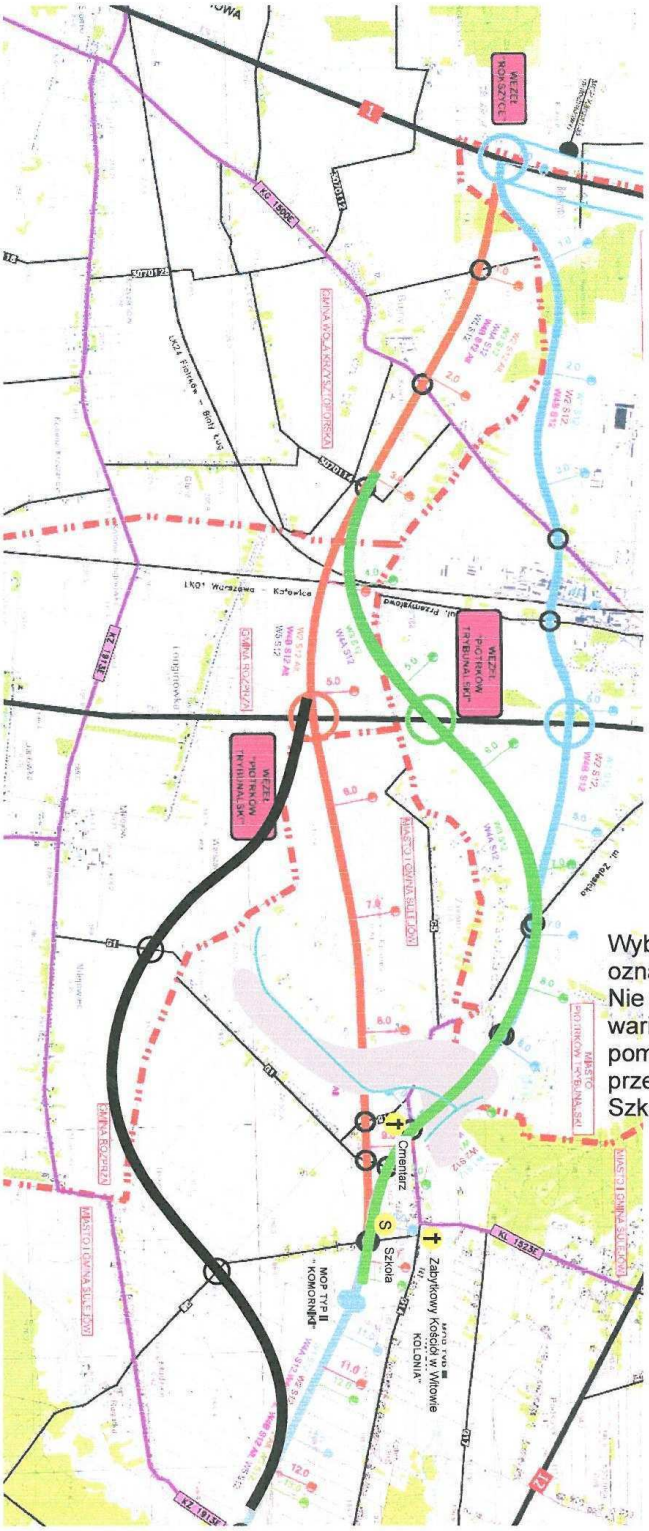

Wybieram wariant odcinka korytarza oznaczony czarną linią.
Nie wyrażam zgody na pozostałe warianty (zielony, niebieski, pomarańczowy) lub ich odcinki przechodzące na wysokości Szkoły Podstawowej w Witowie.

22.02.11 Pałubski Arkadiusz
data i czytelny podpis

ARCADIS Sp. z o.o.
Biuro Infrastruktury Drogowej w Radomiu
WPŁYNĘŁO
dn. 24.02.2011r.
L. dz. 83/20

WNIOSKI, UWAGI, ZASTRZEŻENIA 174

dotyczące wariantów przebiegu korytarzy dróg ekspresowych: S12 i S74,
zgłoszone w okresie wstępnych konsultacji społecznych projektu pn:

„Droga ekspresowa S12 na odcinku Piotrków Trybunalski (A1) – Opoczno (gr. woj. łódzkiego i mazowieckiego) oraz droga ekspresowa S74 na odcinku Sulejów (S12) – gr. woj. łódzkiego i świętokrzyskiego"

Zgłaszający:

Imię i nazwisko lub nazwa firmy *) Łukasz Sikora Katarzyna Sikora

Adres *)

Gmina *) Sulejów

Treści wniosków, uwag, zastrzeżeń:

Ja niżej podpisany oświadczam, że nie zgadzam się na żaden z przedstawionych mi na Konsultacjach Społecznych w dniu 15 lutego 2011 roku w Sulejowie, wariantów – korytarzy projektowanej drogi S12. . Jednocześnie, w porozumieniu z sąsiadami załączam wydruk mapki jako Załącznik Nr 1 z propozycją odcinka korytarza drogi S12, oznaczonego linią czarną, którą akceptuję.

Uzasadnienie mojej decyzji:

Dzięki proponowanemu przeze mnie poprowadzeniu korytarza drogi S12 unikniemy podziału dróg wsi Witów, Witów Kolonia, Zalesice, Kolonia Zalesice a także wielu, moim zdaniem, niepotrzebnych wyburzeń. Moja propozycja omija w większości tereny budowlane, co również pozwoli odetchnąć właścicielom działek, którzy otrzymali od gminy pozwolenie na budowę na terenach, przez które Państwo poprowadziliście wstępne projekty. Mój wariant nie zwiększa długości planowanej przez Państwa drogi S12 a także przewiduje odpowiednie promienie, łuki, itp. niezbędne przy projektowaniu, ponieważ jest odbiciem lustrzanym jednej z przedstawionych mi - zielonej wersji korytarza. Nie licząc odszkodowań za wyburzane domy, dodatkowo zaoszczędzicie Państwo pieniądze na mniejszej ilości wiaduktów,

174

niezbędnych do wybudowania na skrzyżowaniach z drogami gminnymi, których w mojej propozycji są dwa. Dla przypomnienia, na omawianym odcinku, w Państwa wersjach, jest ich odpowiednio pięć dla zielonego i niebieskiego wariantu lub trzy dla pomarańczowego. Mój korytarz jest czterokrotnie dalej odsunięty od zabytkowego Kościoła św. Małgorzaty i św. Augustyna w Witowie oraz kilkadziesiąt razy dalej od Szkoły Podstawowej, dla której Państwa propozycje idą w jej granicach!! Omija torfowiska (szary obszar), przez które przepływa odnoga rzeczki Strawy (linia niebieska), będąca siedliskiem bobrów, które wraz z sarnami i bocianami wybrały te spokojne okolice na miejsce żeru i odpoczynku. Na opisywanym, podmokłym terenie, można również spotkać gatunki płazów będące pod ścisłą ochroną takie jak: ropucha szara. Mój wariant nie rozdziela cmentarza i parafian od kościoła. Nie grodzi sąsiadów barierami dźwiękochłonnymi. Nie tnie wsi w połowie. Nie koliduje w żaden sposób z obszarami chronionymi Natura 2000. Daje oszczędności finansowe i czasowe oraz nadzieję ludziom, którzy uwierzyli, że mogą w ciszy i spokoju budować na terenie Witowa i Zalesic swoje domy.

W nadziei na pozytywne rozpatrzenie mojej propozycji

z wyrazami szacunku

Zalesie-Kol. 22.02.11
(miejscowość, data)

Katarzyna Sikora
Łukasz Sikora
(czytelny podpis zgłaszającego))*

*) *dane obowiązkowe*

Informacje dodatkowe:

1. *Wniosek, uwagę, zastrzeżenie może złożyć zainteresowana osoba prawna lub fizyczna tylko w formie pisemnej, z wykorzystaniem niniejszego wzoru druku.*
2. *Bezwzględnie obowiązuje podpisanie wypełnionego druku. Wniosek, uwaga, zastrzeżenie złożone na druku bez podpisu nie będą rozpatrywane.*
3. *informacyjnego w gminie właściwej dla wskazanego adresu zgłaszającego.*
4. *Wypełniony druk należy przesłać:*

Biuro Infrastruktury Drogowej w Radomiu
Al. J. Grzecznarowskiego 2

Załącznik Nr 1

174

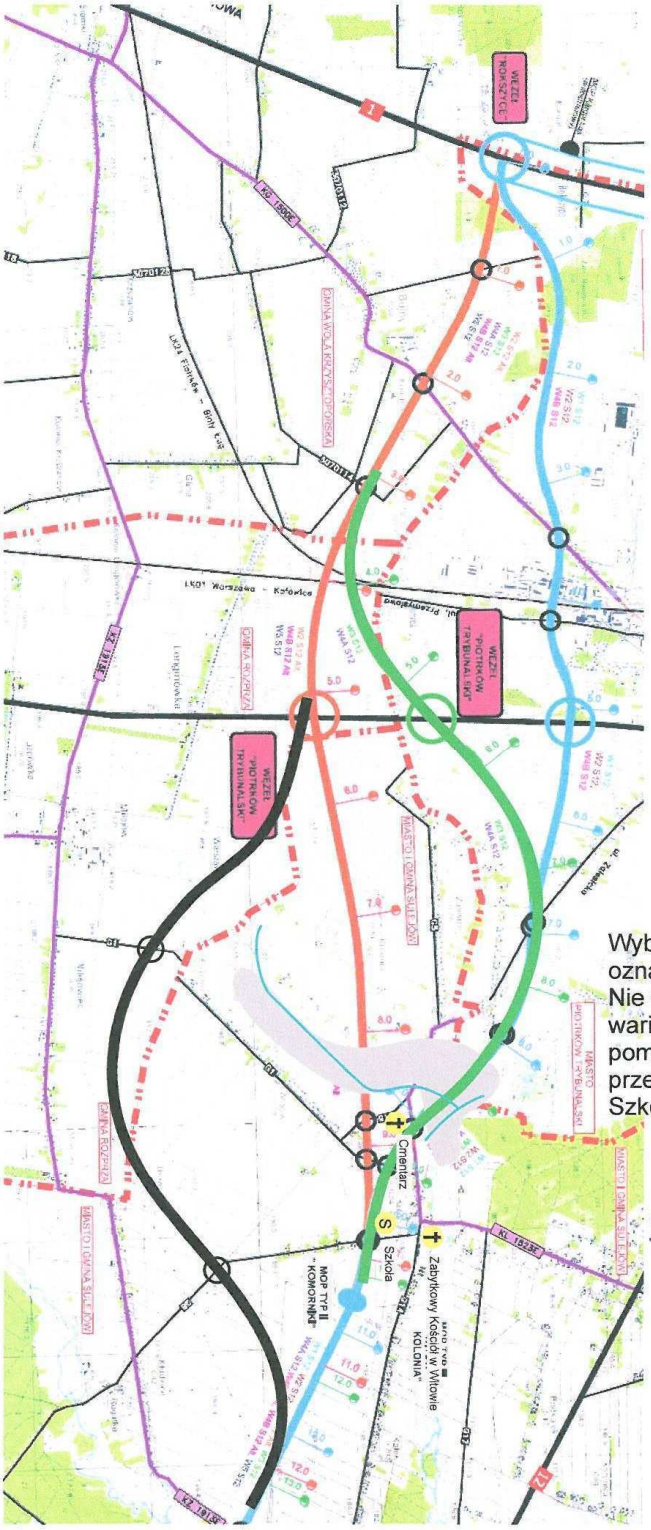

Wybieram wariant odcinka korytarza oznaczony czarną linią.
Nie wyrażam zgody na pozostałe warianty (zielony, niebieski, pomarańczowy) lub ich odcinki przechodzące na wysokości Szkoły Podstawowej w Witowie.

Katarzyna Sikora
22.02.11 Łukasz Sikora
data i czytelny podpis

ARCADIS Sp. z o.o.
Biuro Infrastruktury Drogowej w Radomiu
WPŁYNĘŁO
dn. 24.02.2011r.
L. dz. 39/21

WNIOSKI, UWAGI, ZASTRZEŻENIA 175

dotyczące wariantów przebiegu korytarzy dróg ekspresowych: S12 i S74,
zgłoszone w okresie wstępnych konsultacji społecznych projektu pn:

„Droga ekspresowa S12 na odcinku Piotrków Trybunalski (A1) – Opoczno (gr. woj. łódzkiego i mazowieckiego) oraz droga ekspresowa S74 na odcinku Sulejów (S12) – gr. woj. łódzkiego i świętokrzyskiego"

Zgłaszający:

Imię i nazwisko lub nazwa firmy *) ..... Nina Gzelec .....

Adres *) .....

Gmina *) .... Sulejów .....

Treści wniosków, uwag, zastrzeżeń:

Ja niżej podpisany oświadczam, że nie zgadzam się na żaden z przedstawionych mi na Konsultacjach Społecznych w dniu 15 lutego 2011 roku w Sulejowie, wariantów – korytarzy projektowanej drogi S12. . Jednocześnie, w porozumieniu z sąsiadami załączam wydruk mapki jako Załącznik Nr 1 z propozycją odcinka korytarza drogi S12, oznaczonego linią czarną, którą akceptuję.

Uzasadnienie mojej decyzji:

Dzięki proponowanemu przeze mnie poprowadzeniu korytarza drogi S12 unikniemy podziału dróg wsi Witów, Witów Kolonia, Zalesice, Kolonia Zalesice a także wielu, moim zdaniem, niepotrzebnych wyburzeń. Moja propozycja omija w większości tereny budowlane, co również pozwoli odetchnąć właścicielom działek, którzy otrzymali od gminy pozwolenie na budowę na terenach, przez które Państwo poprowadziliście wstępne projekty. Mój wariant nie zwiększa długości planowanej przez Państwa drogi S12 a także przewiduje odpowiednie promienie, łuki, itp. niezbędne przy projektowaniu, ponieważ jest odbiciem lustrzanym jednej z przedstawionych mi - zielonej wersji korytarza. Nie licząc odszkodowań za wyburzane domy, dodatkowo zaoszczędzicie Państwo pieniądze na mniejszej ilości wiaduktów,

175

niezbędnych do wybudowania na skrzyżowaniach z drogami gminnymi, których w mojej propozycji są dwa. Dla przypomnienia, na omawianym odcinku, w Państwa wersjach, jest ich odpowiednio pięć dla zielonego i niebieskiego wariantu lub trzy dla pomarańczowego. Mój korytarz jest czterokrotnie dalej odsunięty od zabytkowego Kościoła św. Małgorzaty i św. Augustyna w Witowie oraz kilkadziesiąt razy dalej od Szkoły Podstawowej, dla której Państwa propozycje idą w jej granicach!! Omija torfowiska (szary obszar), przez które przepływa odnoga rzeczki Strawy (linia niebieska), będąca siedliskiem bobrów, które wraz z sarnami i bocianami wybrały te spokojne okolice na miejsce żeru i odpoczynku. Na opisywanym, podmokłym terenie, można również spotkać gatunki płazów będące pod ścisłą ochroną takie jak: ropucha szara. Mój wariant nie rozdziela cmentarza i parafian od kościoła. Nie grodzi sąsiadów barierami dźwiękochłonnymi. Nie tnie wsi w połowie. Nie koliduje w żaden sposób z obszarami chronionymi Natura 2000. Daje oszczędności finansowe i czasowe oraz nadzieję ludziom, którzy uwierzyli, że mogą w ciszy i spokoju budować na terenie Witowa i Zalesic swoje domy.

W nadziei na pozytywne rozpatrzenie mojej propozycji

z wyrazami szacunku

Zalesice Kolonia, 22.02.2011r.
(miejscowość, data)

Nina Gielec
(czytelny podpis zgłaszającego))*

*) *dane obowiązkowe*

Informacje dodatkowe:

1. *Wniosek, uwagę, zastrzeżenie może złożyć zainteresowana osoba prawna lub fizyczna tylko w formie pisemnej, z wykorzystaniem niniejszego wzoru druku.*
2. *Bezwzględnie obowiązuje podpisanie wypełnionego druku. Wniosek, uwaga, zastrzeżenie złożone na druku bez podpisu nie będą rozpatrywane.*
3. *Wypełniony druk winien być złożony w terminie do 14 dni licząc od dnia przeprowadzonego spotkania informacyjnego w gminie właściwej dla wskazanego adresy zgłaszającego.*
4. *Wypełniony druk należy przesłać:*
   - *pocztą na adres:* ***ARCADIS Sp. z o.o.***
     Biuro Infrastruktury Drogowej w Radomiu,
     Al. J. Grzecznarowskiego 2
     26 – 600 RADOM
   - *faksem na nr :* ***48 363 07 81***
   - *mailem na adres:* konsultacje.radom@arcadis.pl , *dołączając skan wypełnionego druku .*

ARCADIS

Strona 2 z 2

175

Załącznik Nr 1

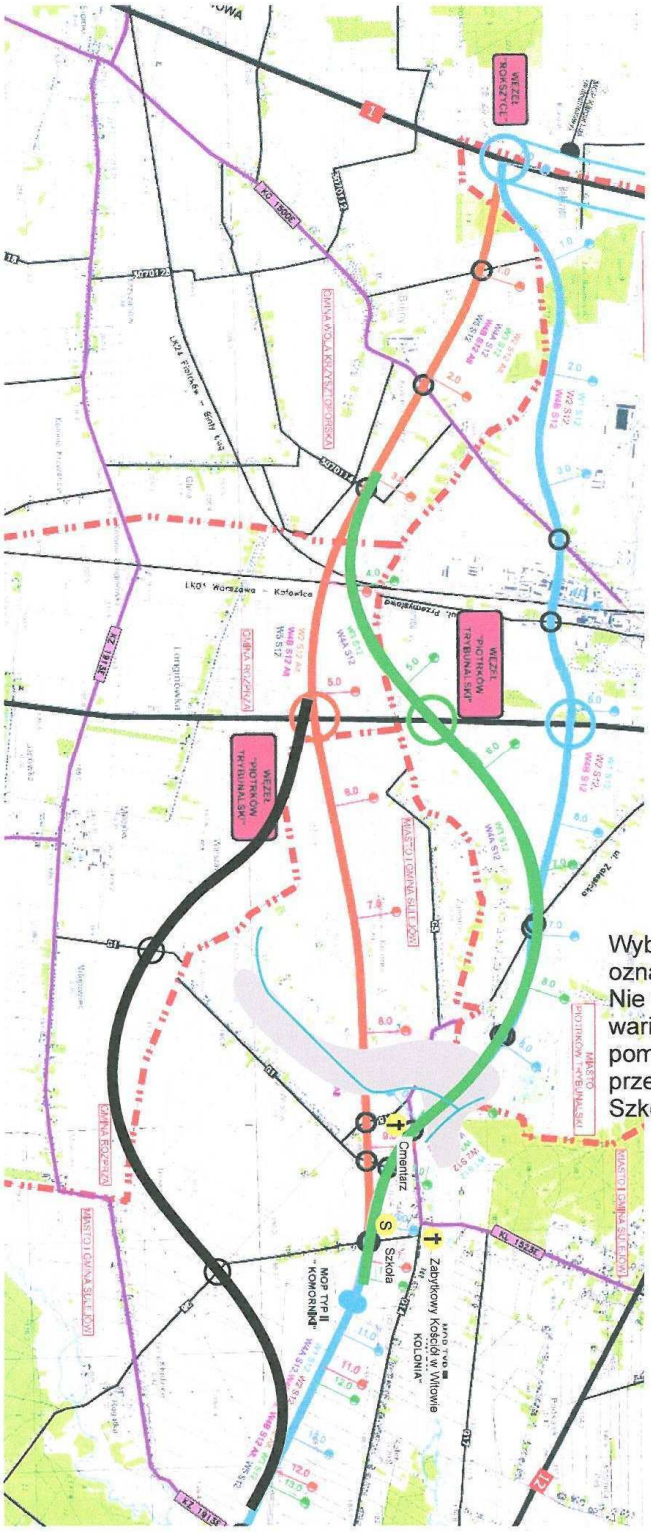

Wybieram wariant odcinka korytarza oznaczony czarną linią.
Nie wyrażam zgody na pozostałe warianty (zielony, niebieski, pomarańczowy) lub ich odcinki przechodzące na wysokości Szkoły Podstawowej w Witowie.

22.02.2018r. Nina Gielec
data i czytelny podpis

ARCADIS Sp. z o.o.
Biuro Infrastruktury Drogowej w Radomiu
WPŁYNĘŁO
dn. 24.02.2011r.
L. dz. 89/22

WNIOSKI, UWAGI, ZASTRZEŻENIA 176

dotyczące wariantów przebiegu korytarzy dróg ekspresowych: S12 i S74,
zgłoszone w okresie wstępnych konsultacji społecznych projektu pn:

„Droga ekspresowa S12 na odcinku Piotrków Trybunalski (A1) – Opoczno (gr. woj. łódzkiego i mazowieckiego) oraz droga ekspresowa S74 na odcinku Sulejów (S12) – gr. woj. łódzkiego i świętokrzyskiego"

Zgłaszający:

Imię i nazwisko lub nazwa firmy *) Dorota Cielec

Adres *) [illegible]

Gmina *) Sulejów

Treści wniosków, uwag, zastrzeżeń:

Ja niżej podpisany oświadczam, że nie zgadzam się na żaden z przedstawionych mi na Konsultacjach Społecznych w dniu 15 lutego 2011 roku w Sulejowie, wariantów – korytarzy projektowanej drogi S12. . Jednocześnie, w porozumieniu z sąsiadami załączam wydruk mapki jako Załącznik Nr 1 z propozycją odcinka korytarza drogi S12, oznaczonego linią czarną, którą akceptuję.

Uzasadnienie mojej decyzji:

Dzięki proponowanemu przeze mnie poprowadzeniu korytarza drogi S12 unikniemy podziału dróg wsi Witów, Witów Kolonia, Zalesice, Kolonia Zalesice a także wielu, moim zdaniem, niepotrzebnych wyburzeń. Moja propozycja omija w większości tereny budowlane, co również pozwoli odetchnąć właścicielom działek, którzy otrzymali od gminy pozwolenie na budowę na terenach, przez które Państwo poprowadziliście wstępne projekty. Mój wariant nie zwiększa długości planowanej przez Państwa drogi S12 a także przewiduje odpowiednie promienie, łuki, itp. niezbędne przy projektowaniu, ponieważ jest odbiciem lustrzanym jednej z przedstawionych mi - zielonej wersji korytarza. Nie licząc odszkodowań za wyburzane domy, dodatkowo zaoszczędzicie Państwo pieniądze na mniejszej ilości wiaduktów,

176

niezbędnych do wybudowania na skrzyżowaniach z drogami gminnymi, których w mojej propozycji są dwa. Dla przypomnienia, na omawianym odcinku, w Państwa wersjach, jest ich odpowiednio pięć dla zielonego i niebieskiego wariantu lub trzy dla pomarańczowego. Mój korytarz jest czterokrotnie dalej odsunięty od zabytkowego Kościoła św. Małgorzaty i św. Augustyna w Witowie oraz kilkadziesiąt razy dalej od Szkoły Podstawowej, dla której Państwa propozycje idą w jej granicach!! Omija torfowiska (szary obszar), przez które przepływa odnoga rzeczki Strawy (linia niebieska), będąca siedliskiem bobrów, które wraz z sarnami i bocianami wybrały te spokojne okolice na miejsce żeru i odpoczynku. Na opisywanym, podmokłym terenie, można również spotkać gatunki płazów będące pod ścisłą ochroną takie jak: ropucha szara. Mój wariant nie rozdziela cmentarza i parafian od kościoła. Nie grodzi sąsiadów barierami dźwiękochłonnymi. Nie tnie wsi w połowie. Nie koliduje w żaden sposób z obszarami chronionymi Natura 2000. Daje oszczędności finansowe i czasowe oraz nadzieję ludziom, którzy uwierzyli, że mogą w ciszy i spokoju budować na terenie Witowa i Zalesic swoje domy.

W nadziei na pozytywne rozpatrzenie mojej propozycji

z wyrazami szacunku

Zalesie Kol. 21.02.2011r — (miejscowość, data)

D. Gielec — (czytelny podpis zgłaszającego)*)

*) dane obowiązkowe

Informacje dodatkowe:

1. *Wniosek, uwagę, zastrzeżenie może złożyć zainteresowana osoba prawna lub fizyczna tylko w formie pisemnej, z wykorzystaniem niniejszego wzoru druku.*
2. *Bezwzględnie obowiązuje podpisanie wypełnionego druku. Wniosek, uwaga, zastrzeżenie złożone na druku bez podpisu nie będą rozpatrywane.*
3. *Wypełniony druk winien być złożony w terminie do 14 dni licząc od dnia przeprowadzonego spotkania informacyjnego w gminie właściwej dla wskazanego adresy zgłaszającego.*
4. *Wypełniony druk należy przesłać:*
   - *pocztą na adres:* ***ARCADIS Sp. z o.o.***
     Biuro Infrastruktury Drogowej w Radomiu,
     Al. J. Grzecznarowskiego 2
     26 – 600 RADOM
   - *faksem na nr :* ***48 363 07 81***
   - *mailem na adres:* konsultacje.radom@arcadis.pl , *dołączając skan wypełnionego druku .*

176

Załącznik Nr 1

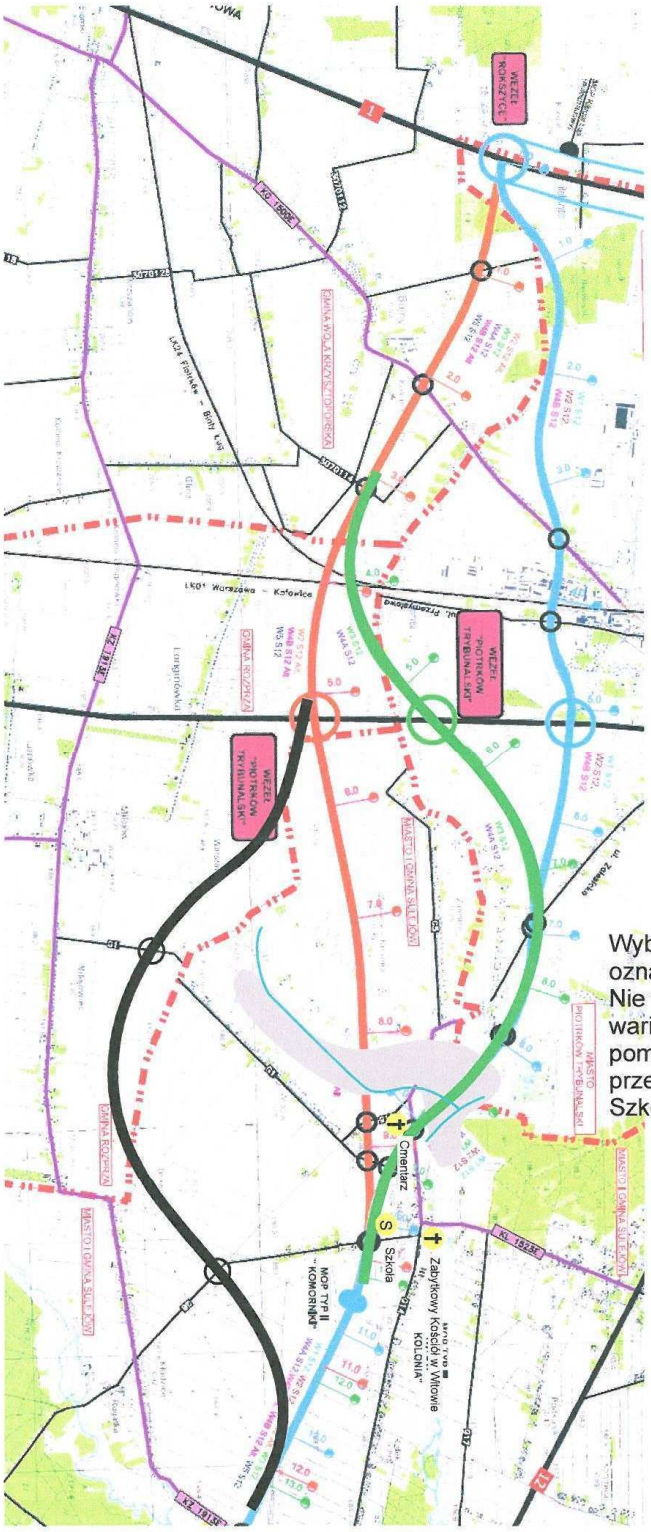

Wybieram wariant odcinka korytarza oznaczony czarną linią.
Nie wyrażam zgody na pozostałe warianty (zielony, niebieski, pomarańczowy) lub ich odcinki przechodzące na wysokości Szkoły Podstawowej w Witowie.

21.02.2011r D. Grelec
data i czytelny podpis

ARCADIS Sp. z o.o.
Biuro Infrastruktury Drogowej w Radomiu
WPŁYNĘŁO
dn. 24.02.2011r.
L. dz. 89123

WNIOSKI, UWAGI, ZASTRZEŻENIA 177

dotyczące wariantów przebiegu korytarzy dróg ekspresowych: S12 i S74,
zgłoszone w okresie wstępnych konsultacji społecznych projektu pn:

„Droga ekspresowa S12 na odcinku Piotrków Trybunalski (A1) – Opoczno (gr. woj. łódzkiego i mazowieckiego) oraz droga ekspresowa S74 na odcinku Sulejów (S12) – gr. woj. łódzkiego i świętokrzyskiego"

Zgłaszający:

Imię i nazwisko lub nazwa firmy *) ....Damian Wójtowicz.....

Adres *) .....

Gmina *) .....Sulejów.....

Treści wniosków, uwag, zastrzeżeń:

Ja niżej podpisany(a) oświadczam, że nie zgadzam się na żaden z przedstawionych mi na Konsultacjach Społecznych w dniu 15 lutego 2011 roku w Sulejowie, wariantów – korytarzy projektowanej drogi S12. . Jednocześnie, w porozumieniu z sąsiadami załączam wydruk mapki jako Załącznik Nr 1 z propozycją odcinka korytarza drogi S12, oznaczonego linią czarną, którą akceptuję.

Uzasadnienie mojej decyzji:

Dzięki proponowanemu przeze mnie poprowadzeniu korytarza drogi S12 unikniemy podziału dróg wsi Witów, Witów Kolonia, Zalesice, Kolonia Zalesice a także wielu, moim zdaniem, niepotrzebnych wyburzeń. Moja propozycja omija w większości tereny budowlane, co również pozwoli odetchnąć właścicielom działek, którzy otrzymali od gminy pozwolenie na budowę na terenach, przez które Państwo poprowadziliście wstępne projekty. Mój wariant nie zwiększa długości planowanej przez Państwa drogi S12 a także przewiduje odpowiednie promienie, łuki, itp. niezbędne przy projektowaniu, ponieważ jest odbiciem lustrzanym jednej z przedstawionych mi - zielonej wersji korytarza. Nie licząc odszkodowań za wyburzane domy, dodatkowo zaoszczędzicie Państwo pieniądze na mniejszej ilości wiaduktów,

177

niezbędnych do wybudowania na skrzyżowaniach z drogami gminnymi, których w mojej propozycji są dwa. Dla przypomnienia, na omawianym odcinku, w Państwa wersjach, jest ich odpowiednio pięć dla zielonego i niebieskiego wariantu lub trzy dla pomarańczowego. Mój korytarz jest czterokrotnie dalej odsunięty od zabytkowego Kościoła św. Małgorzaty i św. Augustyna w Witowie oraz kilkadziesiąt razy dalej od Szkoły Podstawowej, dla której Państwa propozycje idą w jej granicach!! Omija torfowiska (szary obszar), przez które przepływa odnoga rzeczki Strawy (linia niebieska), będąca siedliskiem bobrów, które wraz z sarnami i bocianami wybrały te spokojne okolice na miejsce żeru i odpoczynku. Na opisywanym, podmokłym terenie, można również spotkać gatunki płazów będące pod ścisłą ochroną takie jak: ropucha szara. Mój wariant nie rozdziela cmentarza i parafian od kościoła. Nie grodzi sąsiadów barierami dźwiękochłonnymi. Nie tnie wsi w połowie. Nie koliduje w żaden sposób z obszarami chronionymi Natura 2000. Daje oszczędności finansowe i czasowe oraz nadzieję ludziom, którzy uwierzyli, że mogą w ciszy i spokoju budować na terenie Witowa i Zalesic swoje domy.

W nadziei na pozytywne rozpatrzenie mojej propozycji

z wyrazami szacunku

Zalesice-Kol. 21.02.2011 — (miejscowość, data)

Wójtowicz Damian — (czytelny podpis zgłaszającego)*)

*) dane obowiązkowe

Informacje dodatkowe:

1. *Wniosek, uwagę, zastrzeżenie może złożyć zainteresowana osoba prawna lub fizyczna tylko w formie pisemnej, z wykorzystaniem niniejszego wzoru druku.*
2. *Bezwzględnie obowiązuje podpisanie wypełnionego druku. Wniosek, uwaga, zastrzeżenie złożone na druku bez podpisu nie będą rozpatrywane.*
3. *Wypełniony druk winien być złożony w terminie do 14 dni licząc od dnia przeprowadzonego spotkania informacyjnego w gminie właściwej dla wskazanego adresy zgłaszającego.*
4. *Wypełniony druk należy przesłać:*
   - *pocztą na adres:* ***ARCADIS Sp. z o.o.***
     Biuro Infrastruktury Drogowej w Radomiu,
     Al. J. Grzecznarowskiego 2
     26 – 600 RADOM
   - *faksem na nr :* ***48 363 07 81***
   - *mailem na adres:* konsultacje.radom@arcadis.pl , *dołączając skan wypełnionego druku .*

177

Załącznik Nr 1

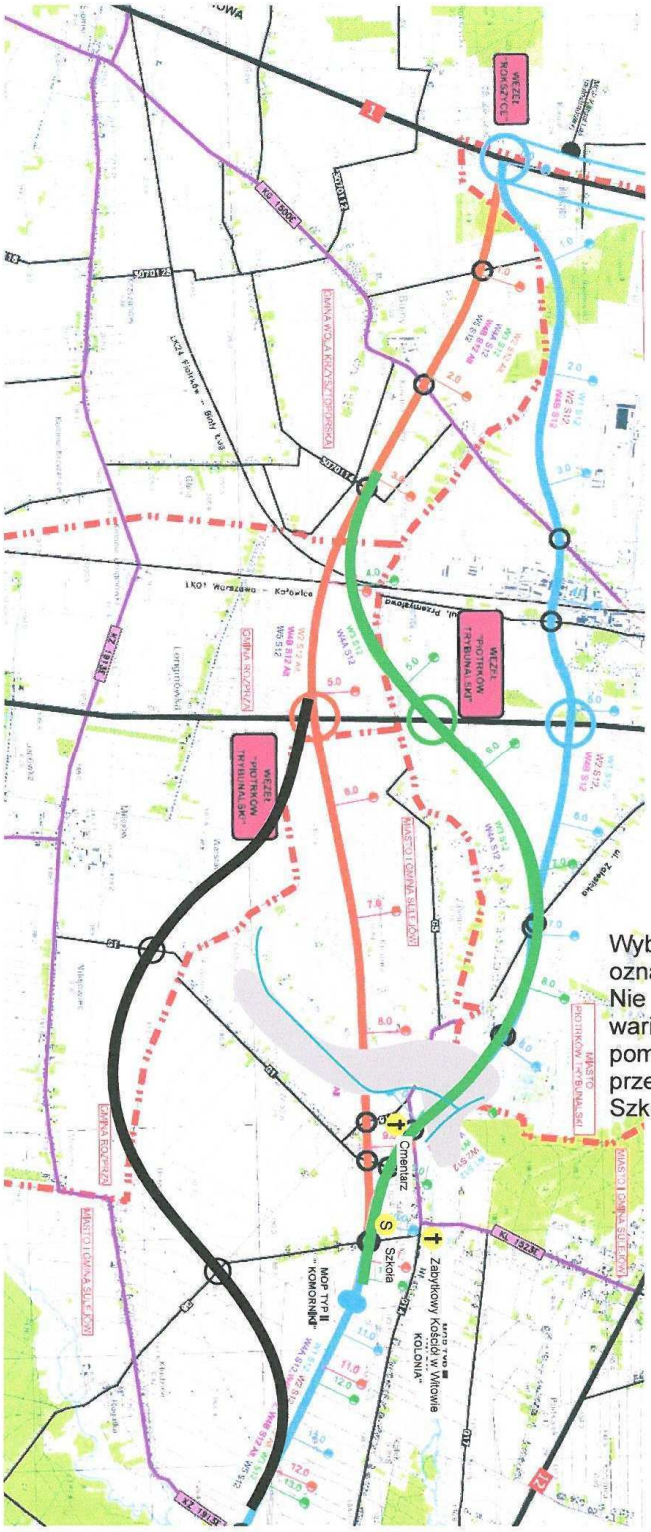

Wybieram wariant odcinka korytarza oznaczony czarną linią.
Nie wyrażam zgody na pozostałe warianty (zielony, niebieski, pomarańczowy) lub ich odcinki przechodzące na wysokości Szkoły Podstawowej w Witowie.

.....
data i czytelny podpis

ARCADIS Sp. z o.o.
Biuro Infrastruktury Drogowej w Radomiu
WPŁYNĘŁO
dn. 24.02.2011 r.
L. dz. 83/24

WNIOSKI, UWAGI, ZASTRZEŻENIA 178

dotyczące wariantów przebiegu korytarzy dróg ekspresowych: S12 i S74,
zgłoszone w okresie wstępnych konsultacji społecznych projektu pn:

„Droga ekspresowa S12 na odcinku Piotrków Trybunalski (A1) – Opoczno (gr. woj. łódzkiego i mazowieckiego) oraz droga ekspresowa S74 na odcinku Sulejów (S12) – gr. woj. łódzkiego i świętokrzyskiego"

Zgłaszający:

Imię i nazwisko lub nazwa firmy *) Elżbieta i Mieczysław Gałas

Adres *) .....

Gmina *) Sulejów

Treści wniosków, uwag, zastrzeżeń:

Ja niżej podpisany oświadczam, że nie zgadzam się na żaden z przedstawionych mi na Konsultacjach Społecznych w dniu 15 lutego 2011 roku w Sulejowie, wariantów – korytarzy projektowanej drogi S12. . Jednocześnie, w porozumieniu z sąsiadami załączam wydruk mapki jako Załącznik Nr 1 z propozycją odcinka korytarza drogi S12, oznaczonego linią czarną, którą akceptuję.

Uzasadnienie mojej decyzji:

Dzięki proponowanemu przeze mnie poprowadzeniu korytarza drogi S12 unikniemy podziału dróg wsi Witów, Witów Kolonia, Zalesice, Kolonia Zalesice a także wielu, moim zdaniem, niepotrzebnych wyburzeń. Moja propozycja omija w większości tereny budowlane, co również pozwoli odetchnąć właścicielom działek, którzy otrzymali od gminy pozwolenie na budowę na terenach, przez które Państwo poprowadziliście wstępne projekty. Mój wariant nie zwiększa długości planowanej przez Państwa drogi S12 a także przewiduje odpowiednie promienie, łuki, itp. niezbędne przy projektowaniu, ponieważ jest odbiciem lustrzanym jednej z przedstawionych mi - zielonej wersji korytarza. Nie licząc odszkodowań za wyburzane domy, dodatkowo zaoszczędzicie Państwo pieniądze na mniejszej ilości wiaduktów,

178

niezbędnych do wybudowania na skrzyżowaniach z drogami gminnymi, których w mojej propozycji są dwa. Dla przypomnienia, na omawianym odcinku, w Państwa wersjach, jest ich odpowiednio pięć dla zielonego i niebieskiego wariantu lub trzy dla pomarańczowego. Mój korytarz jest czterokrotnie dalej odsunięty od zabytkowego Kościoła św. Małgorzaty i św. Augustyna w Witowie oraz kilkadziesiąt razy dalej od Szkoły Podstawowej, dla której Państwa propozycje idą w jej granicach!! Omija torfowiska (szary obszar), przez które przepływa odnoga rzeczki Strawy (linia niebieska), będąca siedliskiem bobrów, które wraz z sarnami i bocianami wybrały te spokojne okolice na miejsce żeru i odpoczynku. Na opisywanym, podmokłym terenie, można również spotkać gatunki płazów będące pod ścisłą ochroną takie jak: ropucha szara. Mój wariant nie rozdziela cmentarza i parafian od kościoła. Nie grodzi sąsiadów barierami dźwiękochłonnymi. Nie tnie wsi w połowie. Nie koliduje w żaden sposób z obszarami chronionymi Natura 2000. Daje oszczędności finansowe i czasowe oraz nadzieję ludziom, którzy uwierzyli, że mogą w ciszy i spokoju budować na terenie Witowa i Zalesic swoje domy.

W nadziei na pozytywne rozpatrzenie mojej propozycji

z wyrazami szacunku

Zalesice Kol. 15 18.02.2011.
(miejscowość, data)

Mieczysław Gałas.
(czytelny podpis zgłaszającego))*

*) *dane obowiązkowe*

Informacje dodatkowe:

1. *Wniosek, uwagę, zastrzeżenie może złożyć zainteresowana osoba prawna lub fizyczna tylko w formie pisemnej, z wykorzystaniem niniejszego wzoru druku.*
2. *Bezwzględnie obowiązuje podpisanie wypełnionego druku. Wniosek, uwaga, zastrzeżenie złożone na druku bez podpisu nie będą rozpatrywane.*
3. *Wypełniony druk winien być złożony w terminie do 14 dni licząc od dnia przeprowadzonego spotkania informacyjnego w gminie właściwej dla wskazanego adresy zgłaszającego.*
4. *Wypełniony druk należy przesłać:*
   - *pocztą na adres:* ***ARCADIS Sp. z o.o.***
     Biuro Infrastruktury Drogowej w Radomiu,
     Al. J. Grzecznarowskiego 2
     26 – 600 RADOM
   - *faksem na nr :* ***48 363 07 81***
   - *mailem na adres:* konsultacje.radom@arcadis.pl , *dołączając skan wypełnionego druku .*

Załącznik Nr 1

178

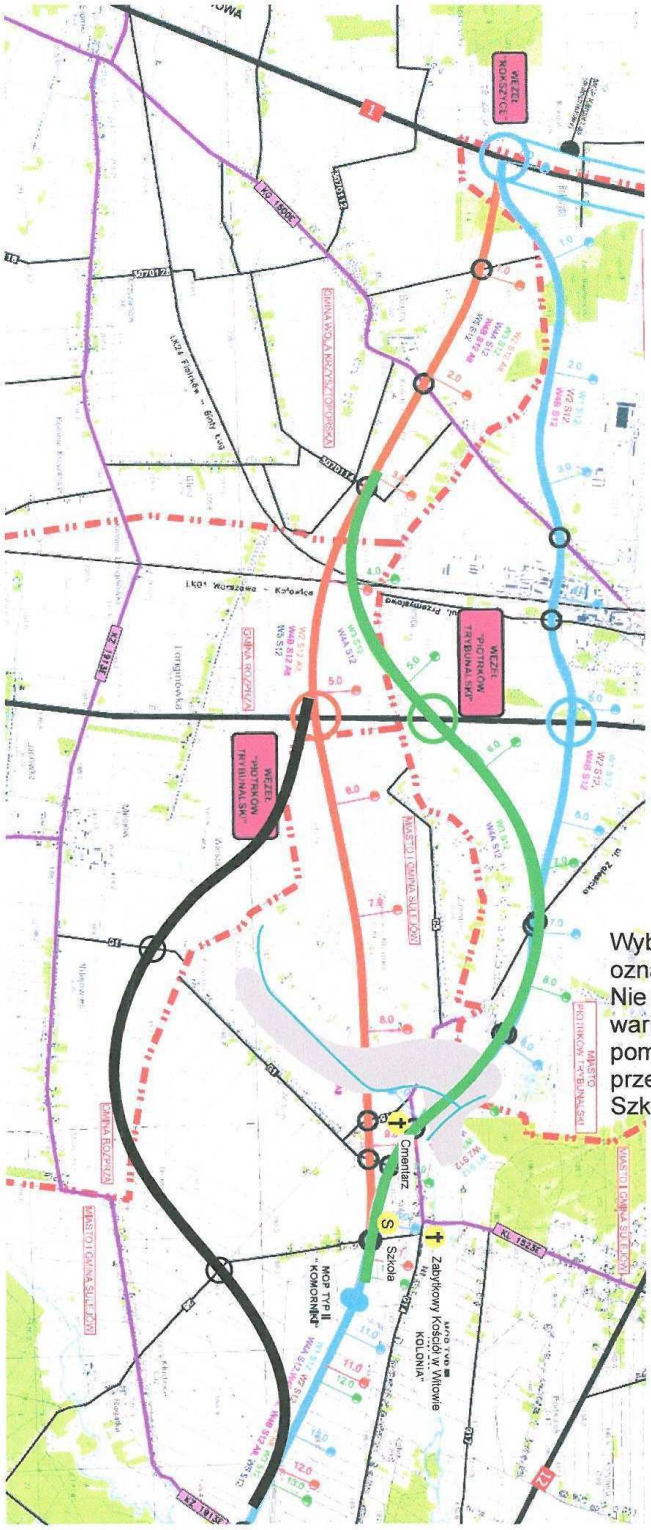

Wybieram wariant odcinka korytarza oznaczony czarną linią.
Nie wyrażam zgody na pozostałe warianty (zielony, niebieski, pomarańczowy) lub ich odcinki przechodzące na wysokości Szkoły Podstawowej w Witowie.

18.02.2011 Mieczysław Salas
data i czytelny podpis

ARCADIS Sp. z o.o.
Biuro Infrastruktury Drogowej w Radomiu
WPŁYNĘŁO
dn. 24.02.2011r.
L. dz. 89/25

WNIOSKI, UWAGI, ZASTRZEŻENIA 179

dotyczące wariantów przebiegu korytarzy dróg ekspresowych: S12 i S74,
zgłoszone w okresie wstępnych konsultacji społecznych projektu pn:

„Droga ekspresowa S12 na odcinku Piotrków Trybunalski (A1) – Opoczno (gr. woj. łódzkiego i mazowieckiego) oraz droga ekspresowa S74 na odcinku Sulejów (S12) – gr. woj. łódzkiego i świętokrzyskiego"

Zgłaszający:

Imię i nazwisko lub nazwa firmy *) Jarosław Gałas

Adres *)

Gmina *) Sulejów

Treści wniosków, uwag, zastrzeżeń:

Ja niżej podpisany oświadczam, że nie zgadzam się na żaden z przedstawionych mi na Konsultacjach Społecznych w dniu 15 lutego 2011 roku w Sulejowie, wariantów – korytarzy projektowanej drogi S12. . Jednocześnie, w porozumieniu z sąsiadami załączam wydruk mapki jako Załącznik Nr 1 z propozycją odcinka korytarza drogi S12, oznaczonego linią czarną, którą akceptuję.

Uzasadnienie mojej decyzji:

Dzięki proponowanemu przeze mnie poprowadzeniu korytarza drogi S12 unikniemy podziału dróg wsi Witów, Witów Kolonia, Zalesice, Kolonia Zalesice a także wielu, moim zdaniem, niepotrzebnych wyburzeń. Moja propozycja omija w większości tereny budowlane, co również pozwoli odetchnąć właścicielom działek, którzy otrzymali od gminy pozwolenie na budowę na terenach, przez które Państwo poprowadziliście wstępne projekty. Mój wariant nie zwiększa długości planowanej przez Państwa drogi S12 a także przewiduje odpowiednie promienie, łuki, itp. niezbędne przy projektowaniu, ponieważ jest odbiciem lustrzanym jednej z przedstawionych mi - zielonej wersji korytarza. Nie licząc odszkodowań za wyburzane domy, dodatkowo zaoszczędzicie Państwo pieniądze na mniejszej ilości wiaduktów,

179

niezbędnych do wybudowania na skrzyżowaniach z drogami gminnymi, których w mojej propozycji są dwa. Dla przypomnienia, na omawianym odcinku, w Państwa wersjach, jest ich odpowiednio pięć dla zielonego i niebieskiego wariantu lub trzy dla pomarańczowego. Mój korytarz jest czterokrotnie dalej odsunięty od zabytkowego Kościoła św. Małgorzaty i św. Augustyna w Witowie oraz kilkadziesiąt razy dalej od Szkoły Podstawowej, dla której Państwa propozycje idą w jej granicach!! Omija torfowiska (szary obszar), przez które przepływa odnoga rzeczki Strawy (linia niebieska), będąca siedliskiem bobrów, które wraz z sarnami i bocianami wybrały te spokojne okolice na miejsce żeru i odpoczynku. Na opisywanym, podmokłym terenie, można również spotkać gatunki płazów będące pod ścisłą ochroną takie jak: ropucha szara. Mój wariant nie rozdziela cmentarza i parafian od kościoła. Nie grodzi sąsiadów barierami dźwiękochłonnymi. Nie tnie wsi w połowie. Nie koliduje w żaden sposób z obszarami chronionymi Natura 2000. Daje oszczędności finansowe i czasowe oraz nadzieję ludziom, którzy uwierzyli, że mogą w ciszy i spokoju budować na terenie Witowa i Zalesic swoje domy.

W nadziei na pozytywne rozpatrzenie mojej propozycji

z wyrazami szacunku

Zalesice Kol. 18.02.2011 r.
(miejscowość, data)

Jarosław Gałas
(czytelny podpis zgłaszającego))*

**) dane obowiązkowe*

Informacje dodatkowe:

1. *Wniosek, uwagę, zastrzeżenie może złożyć zainteresowana osoba prawna lub fizyczna tylko w formie pisemnej, z wykorzystaniem niniejszego wzoru druku.*
2. *Bezwzględnie obowiązuje podpisanie wypełnionego druku. Wniosek, uwaga, zastrzeżenie złożone na druku bez podpisu nie będą rozpatrywane.*
3. *Wypełniony druk winien być złożony w terminie do 14 dni licząc od dnia przeprowadzonego spotkania informacyjnego w gminie właściwej dla wskazanego adresy zgłaszającego.*
4. *Wypełniony druk należy przesłać:*
   - *pocztą na adres:* ***ARCADIS Sp. z o.o.***
     Biuro Infrastruktury Drogowej w Radomiu,
     Al. J. Grzecznarowskiego 2
     26 – 600 RADOM
   - *faksem na nr :* ***48 363 07 81***
   - *mailem na adres:* konsultacje.radom@arcadis.pl , *dołączając skan wypełnionego druku .*

Załącznik Nr 1

179

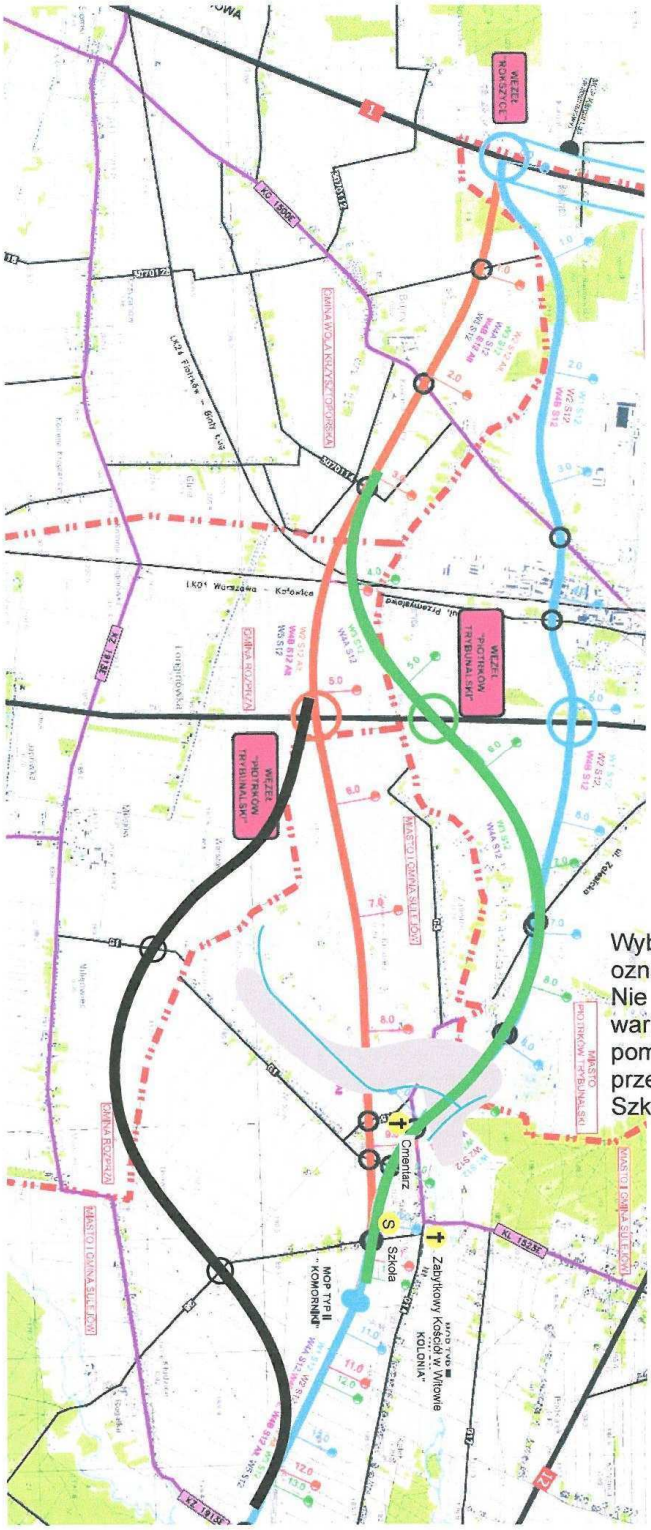

Wybieram wariant odcinka korytarza oznaczony czarną linią.
Nie wyrażam zgody na pozostałe warianty (zielony, niebieski, pomarańczowy) lub ich odcinki przechodzące na wysokości Szkoły Podstawowej w Witowie.

18.02.2011r. Jarosław Gałas

data i czytelny podpis

ARCADIS Sp. z o.o.
Biuro Infrastruktury Drogowej w Radomiu
WPŁYNĘŁO
dn. 24.02.2011r.
L. dz. 89126

WNIOSKI, UWAGI, ZASTRZEŻENIA 180

dotyczące wariantów przebiegu korytarzy dróg ekspresowych: S12 i S74,
zgłoszone w okresie wstępnych konsultacji społecznych projektu pn:

„Droga ekspresowa S12 na odcinku Piotrków Trybunalski (A1) – Opoczno (gr. woj. łódzkiego i mazowieckiego) oraz droga ekspresowa S74 na odcinku Sulejów (S12) – gr. woj. łódzkiego i świętokrzyskiego"

Zgłaszający:

Imię i nazwisko lub nazwa firmy *) Fogiel Krystyna

Adres *) .....

Gmina *) Sulejów

Treści wniosków, uwag, zastrzeżeń:

Ja niżej podpisany oświadczam, że nie zgadzam się na żaden z przedstawionych mi na Konsultacjach Społecznych w dniu 15 lutego 2011 roku w Sulejowie, wariantów – korytarzy projektowanej drogi S12. . Jednocześnie, w porozumieniu z sąsiadami załączam wydruk mapki jako Załącznik Nr 1 z propozycją odcinka korytarza drogi S12, oznaczonego linią czarną, którą akceptuję.

Uzasadnienie mojej decyzji:

Dzięki proponowanemu przeze mnie poprowadzeniu korytarza drogi S12 unikniemy podziału dróg wsi Witów, Witów Kolonia, Zalesice, Kolonia Zalesice a także wielu, moim zdaniem, niepotrzebnych wyburzeń. Moja propozycja omija w większości tereny budowlane, co również pozwoli odetchnąć właścicielom działek, którzy otrzymali od gminy pozwolenie na budowę na terenach, przez które Państwo poprowadziliście wstępne projekty. Mój wariant nie zwiększa długości planowanej przez Państwa drogi S12 a także przewiduje odpowiednie promienie, łuki, itp. niezbędne przy projektowaniu, ponieważ jest odbiciem lustrzanym jednej z przedstawionych mi - zielonej wersji korytarza. Nie licząc odszkodowań za wyburzane domy, dodatkowo zaoszczędzicie Państwo pieniądze na mniejszej ilości wiaduktów,

Fogiel

180

niezbędnych do wybudowania na skrzyżowaniach z drogami gminnymi, których w mojej propozycji są dwa. Dla przypomnienia, na omawianym odcinku, w Państwa wersjach, jest ich odpowiednio pięć dla zielonego i niebieskiego wariantu lub trzy dla pomarańczowego. Mój korytarz jest czterokrotnie dalej odsunięty od zabytkowego Kościoła św. Małgorzaty i św. Augustyna w Witowie oraz kilkadziesiąt razy dalej od Szkoły Podstawowej, dla której Państwa propozycje idą w jej granicach!! Omija torfowiska (szary obszar), przez które przepływa odnoga rzeczki Strawy (linia niebieska), będąca siedliskiem bobrów, które wraz z sarnami i bocianami wybrały te spokojne okolice na miejsce żeru i odpoczynku. Na opisywanym, podmokłym terenie, można również spotkać gatunki płazów będące pod ścisłą ochroną takie jak: ropucha szara. Mój wariant nie rozdziela cmentarza i parafian od kościoła. Nie grodzi sąsiadów barierami dźwiękochłonnymi. Nie tnie wsi w połowie. Nie koliduje w żaden sposób z obszarami chronionymi Natura 2000. Daje oszczędności finansowe i czasowe oraz nadzieję ludziom, którzy uwierzyli, że mogą w ciszy i spokoju budować na terenie Witowa i Zalesic swoje domy.

W nadziei na pozytywne rozpatrzenie mojej propozycji

z wyrazami szacunku

Zalesice-Kolonie
(miejscowość, data)

Krystyna Fogiel
(czytelny podpis zgłaszającego))*

*) *dane obowiązkowe*

Informacje dodatkowe:

1. *Wniosek, uwagę, zastrzeżenie może złożyć zainteresowana osoba prawna lub fizyczna tylko w formie pisemnej, z wykorzystaniem niniejszego wzoru druku.*
2. *Bezwzględnie obowiązuje podpisanie wypełnionego druku. Wniosek, uwaga, zastrzeżenie złożone na druku bez podpisu nie będą rozpatrywane.*
3. *Wypełniony druk winien być złożony w terminie do 14 dni licząc od dnia przeprowadzonego spotkania informacyjnego w gminie właściwej dla wskazanego adresy zgłaszającego.*
4. *Wypełniony druk należy przesłać:*
   - *pocztą na adres:* ***ARCADIS Sp. z o.o.***
     Biuro Infrastruktury Drogowej w Radomiu,
     Al. J. Grzecznarowskiego 2
     26 – 600 RADOM
   - *faksem na nr :* ***48 363 07 81***
   - *mailem na adres:* konsultacje.radom@arcadis.pl , *dołączając skan wypełnionego druku*

180

Załącznik Nr 1

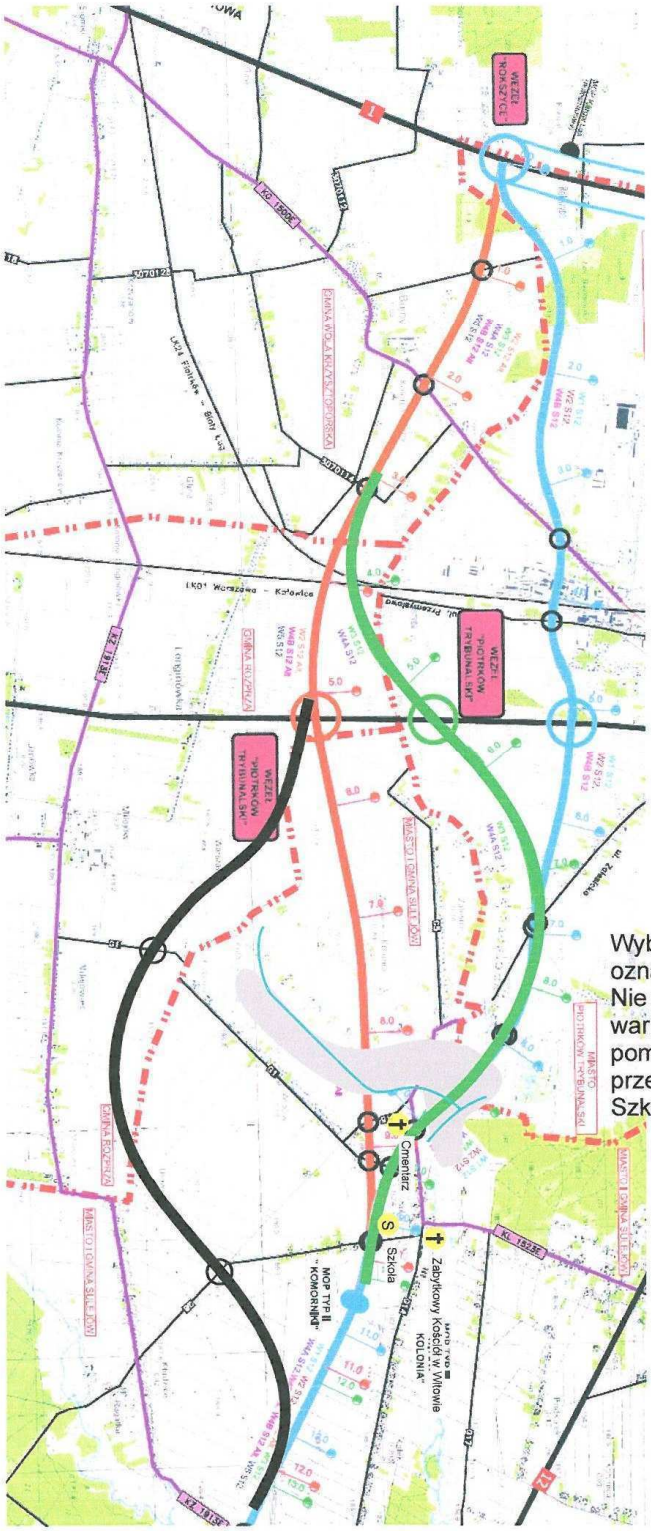

Wybieram wariant odcinka korytarza oznaczony czarną linią.
Nie wyrażam zgody na pozostałe warianty (zielony, niebieski, pomarańczowy) lub ich odcinki przechodzące na wysokości Szkoły Podstawowej w Witowie.

.....
data i czytelny podpis

ARCADIS Sp. z o.o.
Biuro Infrastruktury Drogowej w Radomiu
WPŁYNĘŁO
dn. 24.02.2011r
L. dz. 84127

WNIOSKI, UWAGI, ZASTRZEŻENIA 181

dotyczące wariantów przebiegu korytarzy dróg ekspresowych: S12 i S74,
zgłoszone w okresie wstępnych konsultacji społecznych projektu pn:

„Droga ekspresowa S12 na odcinku Piotrków Trybunalski (A1) – Opoczno (gr. woj. łódzkiego i mazowieckiego) oraz droga ekspresowa S74 na odcinku Sulejów (S12) – gr. woj. łódzkiego i świętokrzyskiego"

Zgłaszający:

Imię i nazwisko lub nazwa firmy *) ..... Kraczyński Józef .....

Adres *) .....

Gmina *) ..... Sulejów .....

Treści wniosków, uwag, zastrzeżeń:

Ja niżej podpisany oświadczam, że nie zgadzam się na żaden z przedstawionych mi na Konsultacjach Społecznych w dniu 15 lutego 2011 roku w Sulejowie, wariantów – korytarzy projektowanej drogi S12. . Jednocześnie, w porozumieniu z sąsiadami załączam wydruk mapki jako Załącznik Nr 1 z propozycją odcinka korytarza drogi S12, oznaczonego linią czarną, którą akceptuję.

Uzasadnienie mojej decyzji:

Dzięki proponowanemu przeze mnie poprowadzeniu korytarza drogi S12 unikniemy podziału dróg wsi Witów, Witów Kolonia, Zalesice, Kolonia Zalesice a także wielu, moim zdaniem, niepotrzebnych wyburzeń. Moja propozycja omija w większości tereny budowlane, co również pozwoli odetchnąć właścicielom działek, którzy otrzymali od gminy pozwolenie na budowę na terenach, przez które Państwo poprowadziliście wstępne projekty. Mój wariant nie zwiększa długości planowanej przez Państwa drogi S12 a także przewiduje odpowiednie promienie, łuki, itp. niezbędne przy projektowaniu, ponieważ jest odbiciem lustrzanym jednej z przedstawionych mi - zielonej wersji korytarza. Nie licząc odszkodowań za wyburzane domy, dodatkowo zaoszczędzicie Państwo pieniądze na mniejszej ilości wiaduktów,

Kraczyński J.

181

niezbędnych do wybudowania na skrzyżowaniach z drogami gminnymi, których w mojej propozycji są dwa. Dla przypomnienia, na omawianym odcinku, w Państwa wersjach, jest ich odpowiednio pięć dla zielonego i niebieskiego wariantu lub trzy dla pomarańczowego. Mój korytarz jest czterokrotnie dalej odsunięty od zabytkowego Kościoła św. Małgorzaty i św. Augustyna w Witowie oraz kilkadziesiąt razy dalej od Szkoły Podstawowej, dla której Państwa propozycje idą w jej granicach!! Omija torfowiska (szary obszar), przez które przepływa odnoga rzeczki Strawy (linia niebieska), będąca siedliskiem bobrów, które wraz z sarnami i bocianami wybrały te spokojne okolice na miejsce żeru i odpoczynku. Na opisywanym, podmokłym terenie, można również spotkać gatunki płazów będące pod ścisłą ochroną takie jak: ropucha szara. Mój wariant nie rozdziela cmentarza i parafian od kościoła. Nie grodzi sąsiadów barierami dźwiękochłonnymi. Nie tnie wsi w połowie. Nie koliduje w żaden sposób z obszarami chronionymi Natura 2000. Daje oszczędności finansowe i czasowe oraz nadzieję ludziom, którzy uwierzyli, że mogą w ciszy i spokoju budować na terenie Witowa i Zalesic swoje domy.

W nadziei na pozytywne rozpatrzenie mojej propozycji

z wyrazami szacunku

Zalesice Kol. 18/11 2017
(miejscowość, data)

Szczepański Józef
(czytelny podpis zgłaszającego))*

*) *dane obowiązkowe*

Informacje dodatkowe:

1. *Wniosek, uwagę, zastrzeżenie może złożyć zainteresowana osoba prawna lub fizyczna tylko w formie pisemnej, z wykorzystaniem niniejszego wzoru druku.*
2. *Bezwzględnie obowiązuje podpisanie wypełnionego druku. Wniosek, uwaga, zastrzeżenie złożone na druku bez podpisu nie będą rozpatrywane.*
3. *Wypełniony druk winien być złożony w terminie do 14 dni licząc od dnia przeprowadzonego spotkania informacyjnego w gminie właściwej dla wskazanego adresy zgłaszającego.*
4. *Wypełniony druk należy przesłać:*
   - *pocztą na adres:* ***ARCADIS Sp. z o.o.***
     Biuro Infrastruktury Drogowej w Radomiu,
     Al. J. Grzecznarowskiego 2
     26 – 600 RADOM
   - *faksem na nr :* ***48 363 07 81***
   - *mailem na adres:* konsultacje.radom@arcadis.pl , *dołączając skan wypełnionego druku .*

Załącznik Nr 1

181

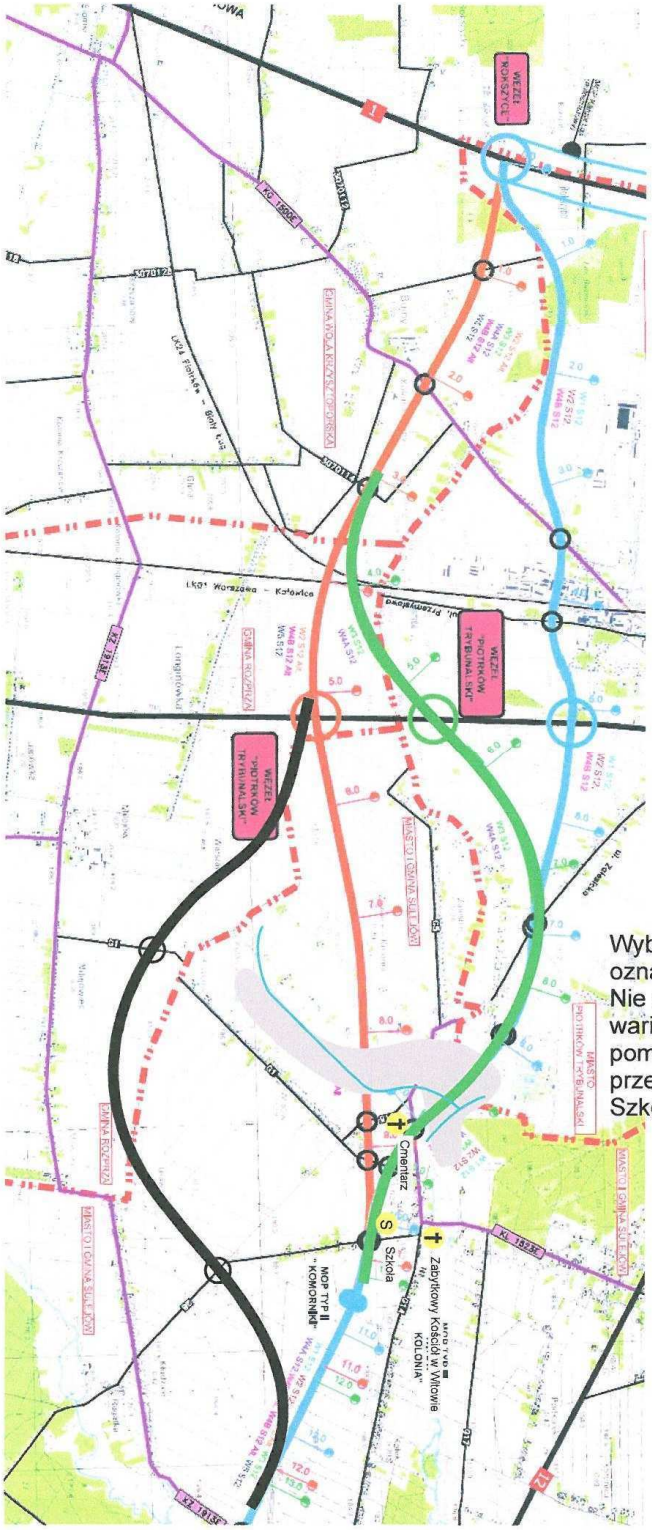

Wybieram wariant odcinka korytarza oznaczony czarną linią.
Nie wyrażam zgody na pozostałe warianty (zielony, niebieski, pomarańczowy) lub ich odcinki przechodzące na wysokości Szkoły Podstawowej w Witowie.

18.11.2017 Krawczyński Józef
data i czytelny podpis

ARCADIS Sp. z o.o.
Biuro Infrastruktury Drogowej w Radomiu
WPŁYNĘŁO
dn. 24.02.2011r
L. dz. 89/28

WNIOSKI, UWAGI, ZASTRZEŻENIA 182

dotyczące wariantów przebiegu korytarzy dróg ekspresowych: S12 i S74,
zgłoszone w okresie wstępnych konsultacji społecznych projektu pn:

„Droga ekspresowa S12 na odcinku Piotrków Trybunalski (A1) – Opoczno (gr. woj. łódzkiego i mazowieckiego) oraz droga ekspresowa S74 na odcinku Sulejów (S12) – gr. woj. łódzkiego i świętokrzyskiego"

Zgłaszający:

Imię i nazwisko lub nazwa firmy *) ANNA PIĘTA

Adres *)

Gmina *) SULEJÓW

Treści wniosków, uwag, zastrzeżeń:

Ja niżej podpisany oświadczam, że nie zgadzam się na żaden z przedstawionych mi na Konsultacjach Społecznych w dniu 15 lutego 2011 roku w Sulejowie, wariantów – korytarzy projektowanej drogi S12. . Jednocześnie, w porozumieniu z sąsiadami załączam wydruk mapki jako Załącznik Nr 1 z propozycją odcinka korytarza drogi S12, oznaczonego linią czarną, którą akceptuję.

Uzasadnienie mojej decyzji:

Dzięki proponowanemu przeze mnie poprowadzeniu korytarza drogi S12 unikniemy podziału dróg wsi Witów, Witów Kolonia, Zalesice, Kolonia Zalesice a także wielu, moim zdaniem, niepotrzebnych wyburzeń. Moja propozycja omija w większości tereny budowlane, co również pozwoli odetchnąć właścicielom działek, którzy otrzymali od gminy pozwolenie na budowę na terenach, przez które Państwo poprowadziliście wstępne projekty. Mój wariant nie zwiększa długości planowanej przez Państwa drogi S12 a także przewiduje odpowiednie promienie, łuki, itp. niezbędne przy projektowaniu, ponieważ jest odbiciem lustrzanym jednej z przedstawionych mi - zielonej wersji korytarza. Nie licząc odszkodowań za wyburzane domy, dodatkowo zaoszczędzicie Państwo pieniądze na mniejszej ilości wiaduktów,

Piętka Anna

182

niezbędnych do wybudowania na skrzyżowaniach z drogami gminnymi, których w mojej propozycji są dwa. Dla przypomnienia, na omawianym odcinku, w Państwa wersjach, jest ich odpowiednio pięć dla zielonego i niebieskiego wariantu lub trzy dla pomarańczowego. Mój korytarz jest czterokrotnie dalej odsunięty od zabytkowego Kościoła św. Małgorzaty i św. Augustyna w Witowie oraz kilkadziesiąt razy dalej od Szkoły Podstawowej, dla której Państwa propozycje idą w jej granicach!! Omija torfowiska (szary obszar), przez które przepływa odnoga rzeczki Strawy (linia niebieska), będąca siedliskiem bobrów, które wraz z sarnami i bocianami wybrały te spokojne okolice na miejsce żeru i odpoczynku. Na opisywanym, podmokłym terenie, można również spotkać gatunki płazów będące pod ścisłą ochroną takie jak: ropucha szara. Mój wariant nie rozdziela cmentarza i parafian od kościoła. Nie grodzi sąsiadów barierami dźwiękochłonnymi. Nie tnie wsi w połowie. Nie koliduje w żaden sposób z obszarami chronionymi Natura 2000. Daje oszczędności finansowe i czasowe oraz nadzieję ludziom, którzy uwierzyli, że mogą w ciszy i spokoju budować na terenie Witowa i Zalesic swoje domy.

W nadziei na pozytywne rozpatrzenie mojej propozycji

z wyrazami szacunku

ZALESICE - KOL. 10 — *(miejscowość, data)*

Pióta Anna — *(czytelny podpis zgłaszającego)*)*

*) *dane obowiązkowe*

Informacje dodatkowe:

1. *Wniosek, uwagę, zastrzeżenie może złożyć zainteresowana osoba prawna lub fizyczna tylko w formie pisemnej, z wykorzystaniem niniejszego wzoru druku.*
2. *Bezwzględnie obowiązuje podpisanie wypełnionego druku. Wniosek, uwaga, zastrzeżenie złożone na druku bez podpisu nie będą rozpatrywane.*
3. *Wypełniony druk winien być złożony w terminie do 14 dni licząc od dnia przeprowadzonego spotkania informacyjnego w gminie właściwej dla wskazanego adresy zgłaszającego.*
4. *Wypełniony druk należy przesłać:*
   - *pocztą na adres:* ***ARCADIS Sp. z o.o.***
     Biuro Infrastruktury Drogowej w Radomiu,
     Al. J. Grzecznarowskiego 2
     26 – 600 RADOM
   - *faksem na nr :* ***48 363 07 81***
   - *mailem na adres:* konsultacje.radom@arcadis.pl , *dołączając skan wypełnionego druku .*

Załącznik Nr 1

182

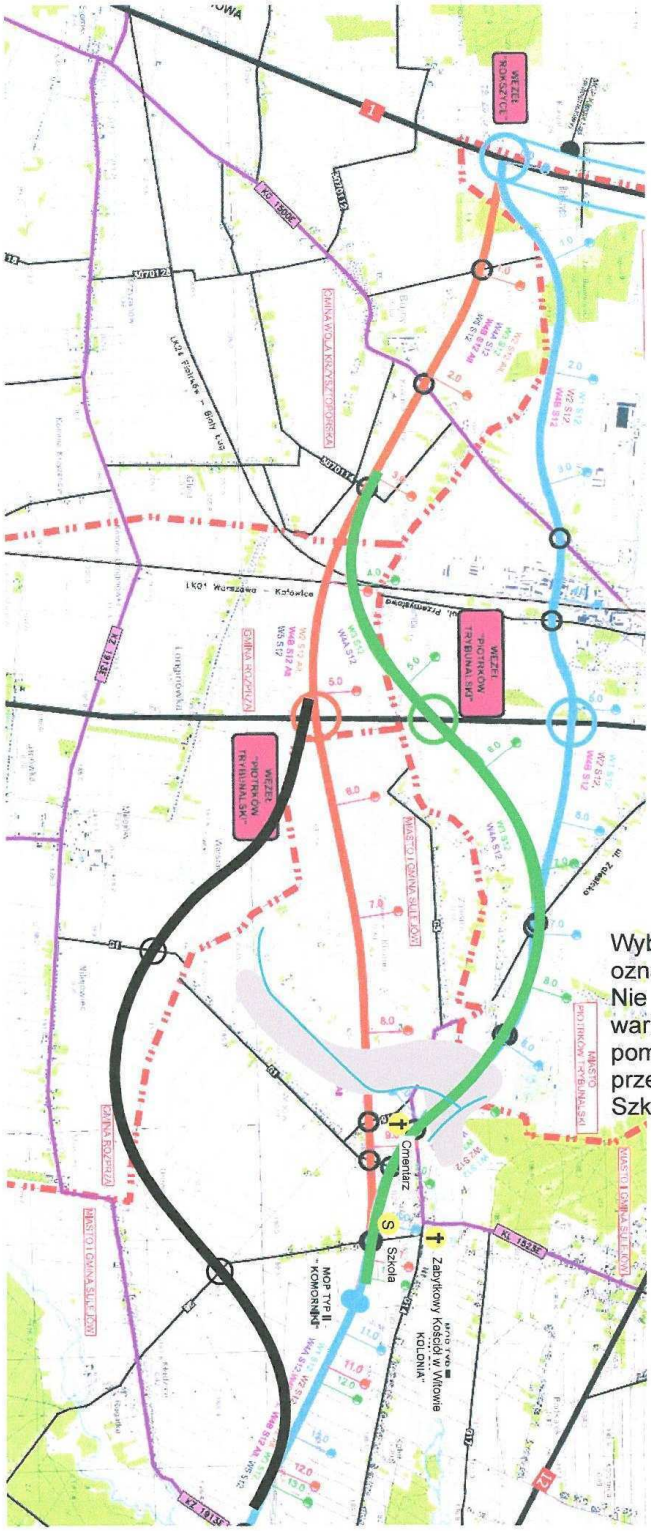

Wybieram wariant odcinka korytarza oznaczony czarną linią.
Nie wyrażam zgody na pozostałe warianty (zielony, niebieski, pomarańczowy) lub ich odcinki przechodzące na wysokości Szkoły Podstawowej w Witowie.

18.08.2011 r. Piotr Anna

data i czytelny podpis

ARCADIS Sp. z o.o.
Biuro Infrastruktury Drogowej w Radomiu
WPŁYNĘŁO
dn. 24.02.2011 r.
L. dz. 89/29

WNIOSKI, UWAGI, ZASTRZEŻENIA 183

dotyczące wariantów przebiegu korytarzy dróg ekspresowych: S12 i S74,
zgłoszone w okresie wstępnych konsultacji społecznych projektu pn:

„Droga ekspresowa S12 na odcinku Piotrków Trybunalski (A1) – Opoczno (gr. woj. łódzkiego i mazowieckiego) oraz droga ekspresowa S74 na odcinku Sulejów (S12) – gr. woj. łódzkiego i świętokrzyskiego"

Zgłaszający:

Imię i nazwisko lub nazwa firmy *) ..... Ewa Dudyń .....

Adres *) .....

Gmina *) ..... Sulejów .....

Treści wniosków, uwag, zastrzeżeń:

Ja niżej podpisany oświadczam, że nie zgadzam się na żaden z przedstawionych mi na Konsultacjach Społecznych w dniu 15 lutego w Sulejowie, wariantów – korytarzy projektowanej drogi S12. . Jednocześnie, w porozumieniu z sąsiadami załączam wydruk z propozycją korytarza drogi S12 (linia czarna), którą akceptuję.

Uzasadnienie mojej decyzji:

Dzięki proponowanemu przeze mnie poprowadzeniu korytarza drogi S12 unikniemy podziału dróg wsi Witów, Witów Kolonia, Zalesice, Kolonia Zalesice a także wielu, moim zdaniem, niepotrzebnych wyburzeń. Moja propozycja omija w większości tereny budowlane, co również pozwoli odetchnąć właścicielom działek, którzy otrzymali od gminy pozwolenie na budowę na terenach, przez które Państwo poprowadziliście wstępne projekty. Mój wariant nie zwiększa długości planowanej przez Państwa drogi S12 a także przewiduje odpowiednie promienie, łuki, itp. niezbędne przy projektowaniu, ponieważ jest odbiciem lustrzanym jednej z przedstawionych mi - zielonej wersji korytarza. Nie licząc odszkodowań za wyburzane domy, dodatkowo zaoszczędzicie Państwo pieniądze na mniejszej ilości wiaduktów,

183

niezbędnych do wybudowania na skrzyżowaniach z drogami gminnymi, których w mojej propozycji są dwa. Dla przypomnienia, na omawianym odcinku, w Państwa wersjach, jest ich odpowiednio pięć dla zielonego i niebieskiego wariantu lub trzy dla pomarańczowego. Mój korytarz jest czterokrotnie dalej odsunięty od zabytkowego Kościoła św. Małgorzaty i św. Augustyna w Witowie oraz kilkadziesiąt razy dalej od Szkoły Podstawowej, dla której Państwa propozycje idą w jej granicach!! Omija torfowiska (szary obszar), przez które przepływa odnoga rzeczki Strawy (linia niebieska), będąca siedliskiem bobrów, które wraz z sarnami i bocianami wybrały te spokojne okolice na miejsce żeru i odpoczynku. Na opisywanym, podmokłym terenie, można również spotkać gatunki płazów będące pod ścisłą ochroną takie jak: ropucha szara czy traszka zwyczajna. Mój wariant nie rozdziela cmentarza i parafian od kościoła. Nie grodzi sąsiadów barierami dźwiękochłonnymi. Nie tnie wsi w połowie. Nie koliduje w żaden sposób z obszarami chronionymi Natura 2000. Daje oszczędności finansowe i czasowe oraz nadzieję ludziom, którzy uwierzyli, że mogą w ciszy i spokoju budować na terenie Witowa i Zalesic swoje domy.

W nadziei na pozytywne rozpatrzenie mojej propozycji

z wyrazami szacunku

Zalesie, dn. 18.02.2011r. — *(miejscowość, data)*

Wodyń Ewa — *(czytelny podpis zgłaszającego)*)*

**) dane obowiązkowe*

Informacje dodatkowe:

1. *Wniosek, uwagę, zastrzeżenie może złożyć zainteresowana osoba prawna lub fizyczna tylko w formie pisemnej, z wykorzystaniem niniejszego wzoru druku.*
2. *Bezwzględnie obowiązuje podpisanie wypełnionego druku. Wniosek, uwaga, zastrzeżenie złożone na druku bez podpisu nie będą rozpatrywane.*
3. *Wypełniony druk winien być złożony w terminie do 14 dni licząc od dnia przeprowadzonego spotkania informacyjnego w gminie właściwej dla wskazanego adresy zgłaszającego.*
4. *Wypełniony druk należy przesłać:*
   - *pocztą na adres:* ***ARCADIS Sp. z o.o.***
     Biuro Infrastruktury Drogowej w Radomiu,
     Al. J. Grzecznarowskiego 2
     26 – 600 RADOM
   - *faksem na nr :* ***48 363 07 81***
   - *mailem na adres:* konsultacje.radom@arcadis.pl , *dołączając skan wypełnionego druku*

183

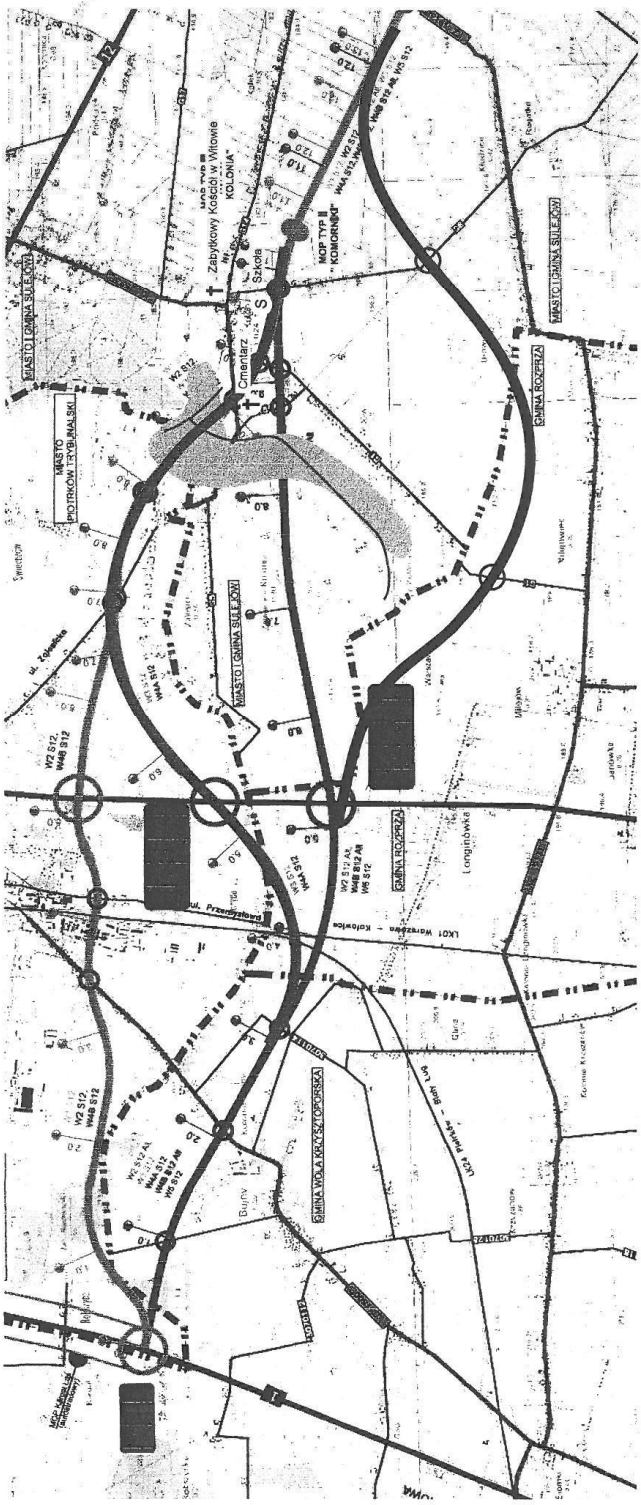
MIASTO I GMINA SULEJÓW
MIASTO PIOTRKÓW TRYBUNALSKI
Zabytkowy Kościół w Witowie
KOLONIA
Szkoła
Cmentarz
MOP TYP II
"KOMORNIKI"
GMINA ROZPRZA
GMINA WOLA KRZYSZTOPORSKA
W2 S12
W4B S12
W4A S12
W5 S12
Longinówka
Bujny

ARCADIS Sp. z o.o.
Biuro Infrastruktury Drogowej w Radomiu
WPŁYNĘŁO
dn. 24.02.2011r.
L. dz. 89/30

WNIOSKI, UWAGI, ZASTRZEŻENIA 184

dotyczące wariantów przebiegu korytarzy dróg ekspresowych: S12 i S74,
zgłoszone w okresie wstępnych konsultacji społecznych projektu pn:

„Droga ekspresowa S12 na odcinku Piotrków Trybunalski (A1) – Opoczno (gr. woj. łódzkiego i mazowieckiego) oraz droga ekspresowa S74 na odcinku Sulejów (S12) – gr. woj. łódzkiego i świętokrzyskiego"

Zgłaszający:

Imię i nazwisko lub nazwa firmy *) Czarnecki Paweł

Adres *) .....

Gmina *) Sulejów

Treści wniosków, uwag, zastrzeżeń:

Ja niżej podpisany oświadczam, że nie zgadzam się na żaden z przedstawionych mi na Konsultacjach Społecznych w dniu 15 lutego 2011 roku w Sulejowie, wariantów – korytarzy projektowanej drogi S12. . Jednocześnie, w porozumieniu z sąsiadami załączam wydruk mapki jako Załącznik Nr 1 z propozycją odcinka korytarza drogi S12, oznaczonego linią czarną, którą akceptuję.

Uzasadnienie mojej decyzji:

Dzięki proponowanemu przeze mnie poprowadzeniu korytarza drogi S12 unikniemy podziału dróg wsi Witów, Witów Kolonia, Zalesice, Kolonia Zalesice a także wielu, moim zdaniem, niepotrzebnych wyburzeń. Moja propozycja omija w większości tereny budowlane, co również pozwoli odetchnąć właścicielom działek, którzy otrzymali od gminy pozwolenie na budowę na terenach, przez które Państwo poprowadziliście wstępne projekty. Mój wariant nie zwiększa długości planowanej przez Państwa drogi S12 a także przewiduje odpowiednie promienie, łuki, itp. niezbędne przy projektowaniu, ponieważ jest odbiciem lustrzanym jednej z przedstawionych mi - zielonej wersji korytarza. Nie licząc odszkodowań za wyburzane domy, dodatkowo zaoszczędzicie Państwo pieniądze na mniejszej ilości wiaduktów,

Czarnecki

184

niezbędnych do wybudowania na skrzyżowaniach z drogami gminnymi, których w mojej propozycji są dwa. Dla przypomnienia, na omawianym odcinku, w Państwa wersjach, jest ich odpowiednio pięć dla zielonego i niebieskiego wariantu lub trzy dla pomarańczowego. Mój korytarz jest czterokrotnie dalej odsunięty od zabytkowego Kościoła św. Małgorzaty i św. Augustyna w Witowie oraz kilkadziesiąt razy dalej od Szkoły Podstawowej, dla której Państwa propozycje idą w jej granicach!! Omija torfowiska (szary obszar), przez które przepływa odnoga rzeczki Strawy (linia niebieska), będąca siedliskiem bobrów, które wraz z sarnami i bocianami wybrały te spokojne okolice na miejsce żeru i odpoczynku. Na opisywanym, podmokłym terenie, można również spotkać gatunki płazów będące pod ścisłą ochroną takie jak: ropucha szara. Mój wariant nie rozdziela cmentarza i parafian od kościoła. Nie grodzi sąsiadów barierami dźwiękochłonnymi. Nie tnie wsi w połowie. Nie koliduje w żaden sposób z obszarami chronionymi Natura 2000. Daje oszczędności finansowe i czasowe oraz nadzieję ludziom, którzy uwierzyli, że mogą w ciszy i spokoju budować na terenie Witowa i Zalesic swoje domy.

W nadziei na pozytywne rozpatrzenie mojej propozycji

z wyrazami szacunku

Sulejice Kolonia — *(miejscowość, data)*

Grzeciel J. — *(czytelny podpis zgłaszającego)**)

*) *dane obowiązkowe*

Informacje dodatkowe:

1. *Wniosek, uwagę, zastrzeżenie może złożyć zainteresowana osoba prawna lub fizyczna tylko w formie pisemnej, z wykorzystaniem niniejszego wzoru druku.*
2. *Bezwzględnie obowiązuje podpisanie wypełnionego druku. Wniosek, uwaga, zastrzeżenie złożone na druku bez podpisu nie będą rozpatrywane.*
3. *Wypełniony druk winien być złożony w terminie do 14 dni licząc od dnia przeprowadzonego spotkania informacyjnego w gminie właściwej dla wskazanego adresy zgłaszającego.*
4. *Wypełniony druk należy przesłać:*
   - *pocztą na adres:* ***ARCADIS Sp. z o.o.***
     Biuro Infrastruktury Drogowej w Radomiu,
     Al. J. Grzecznarowskiego 2
     26 – 600 RADOM
   - *faksem na nr :* ***48 363 07 81***
   - *mailem na adres:* konsultacje.radom@arcadis.pl , *dołączając skan wypełnionego druku .*

184

Załącznik Nr 1

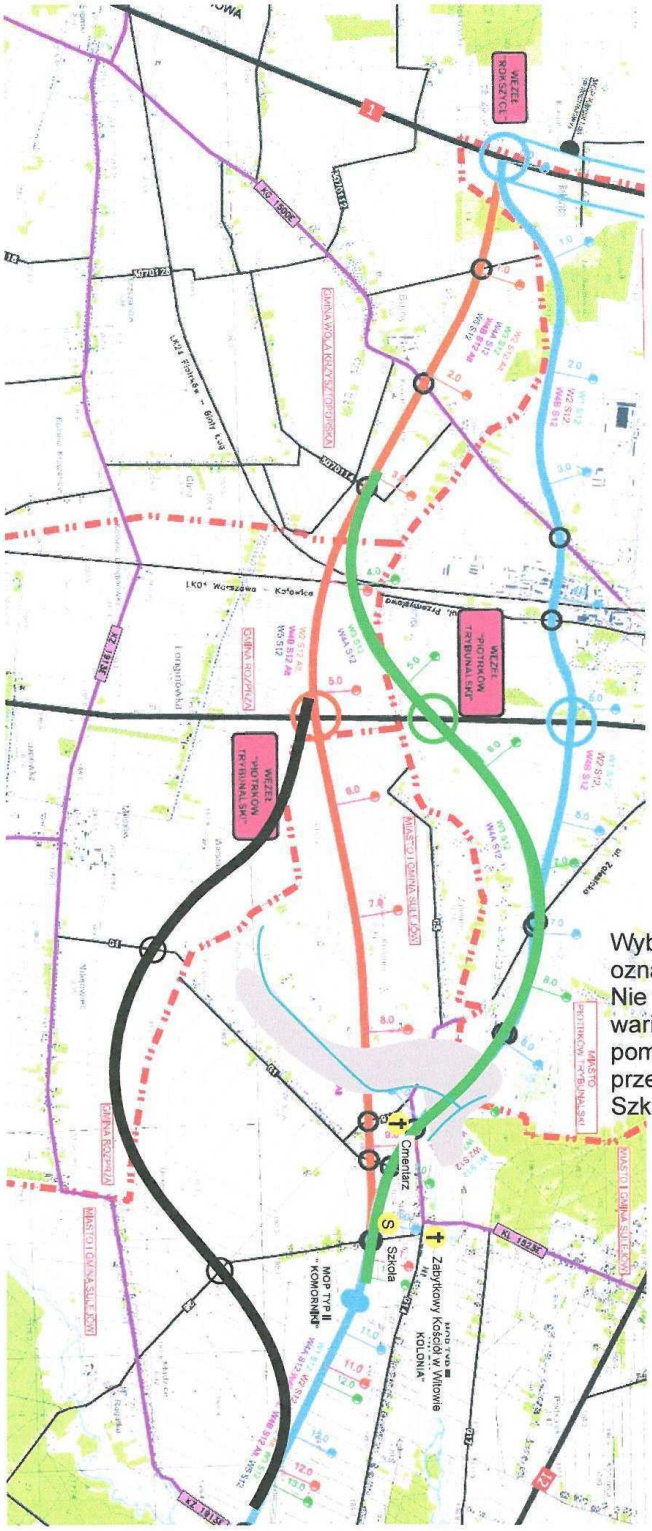

Wybieram wariant odcinka korytarza oznaczony czarną linią.
Nie wyrażam zgody na pozostałe warianty (zielony, niebieski, pomarańczowy) lub ich odcinki przechodzące na wysokości Szkoły Podstawowej w Witowie.

.....
data i czytelny podpis

Biuro Infrastruktury Drogowej w Radomiu
WPŁYNĘŁO
dn. 24.02.2011r.
L. dz. 8913/1

WNIOSKI, UWAGI, ZASTRZEŻENIA 185

dotyczące wariantów przebiegu korytarzy dróg ekspresowych: S12 i S74,
zgłoszone w okresie wstępnych konsultacji społecznych projektu pn:

„Droga ekspresowa S12 na odcinku Piotrków Trybunalski (A1) – Opoczno (gr. woj. łódzkiego i mazowieckiego) oraz droga ekspresowa S74 na odcinku Sulejów (S12) – gr. woj. łódzkiego i świętokrzyskiego"

Zgłaszający:

Imię i nazwisko lub nazwa firmy *) Arkadiusz Kowalski

Adres *) .....

Gmina *) Sulejów

Treści wniosków, uwag, zastrzeżeń:

Ja niżej podpisany oświadczam, że nie zgadzam się na żaden z przedstawionych mi na Konsultacjach Społecznych w dniu 15 lutego w Sulejowie, wariantów – korytarzy projektowanej drogi S12. . Jednocześnie, w porozumieniu z sąsiadami załączam wydruk mapki jako Załącznik Nr 1 z propozycją odcinka korytarza drogi S12, oznaczonego linią czarną, którą akceptuję.

Uzasadnienie mojej decyzji:

Dzięki proponowanemu przeze mnie poprowadzeniu korytarza drogi S12 unikniemy podziału dróg wsi Witów, Witów Kolonia, Zalesice, Kolonia Zalesice a także wielu, moim zdaniem, niepotrzebnych wyburzeń. Moja propozycja omija w większości tereny budowlane, co również pozwoli odetchnąć właścicielom działek, którzy otrzymali od gminy pozwolenie na budowę na terenach, przez które Państwo poprowadziliście wstępne projekty. Mój wariant nie zwiększa długości planowanej przez Państwa drogi S12 a także przewiduje odpowiednie promienie, łuki, itp. niezbędne przy projektowaniu, ponieważ jest odbiciem lustrzanym jednej z przedstawionych mi - zielonej wersji korytarza. Nie licząc odszkodowań za wyburzane domy, dodatkowo zaoszczędzicie Państwo pieniądze na mniejszej ilości wiaduktów,

Kowalski 4

185

niezbędnych do wybudowania na skrzyżowaniach z drogami gminnymi, których w mojej propozycji są dwa. Dla przypomnienia, na omawianym odcinku, w Państwa wersjach, jest ich odpowiednio pięć dla zielonego i niebieskiego wariantu lub trzy dla pomarańczowego. Mój korytarz jest czterokrotnie dalej odsunięty od zabytkowego Kościoła św. Małgorzaty i św. Augustyna w Witowie oraz kilkadziesiąt razy dalej od Szkoły Podstawowej, dla której Państwa propozycje idą w jej granicach!! Omija torfowiska (szary obszar), przez które przepływa odnoga rzeczki Strawy (linia niebieska), będąca siedliskiem bobrów, które wraz z sarnami i bocianami wybrały te spokojne okolice na miejsce żeru i odpoczynku. Na opisywanym, podmokłym terenie, można również spotkać gatunki płazów będące pod ścisłą ochroną takie jak: ropucha szara. Mój wariant nie rozdziela cmentarza i parafian od kościoła. Nie grodzi sąsiadów barierami dźwiękochłonnymi. Nie tnie wsi w połowie. Nie koliduje w żaden sposób z obszarami chronionymi Natura 2000. Daje oszczędności finansowe i czasowe oraz nadzieję ludziom, którzy uwierzyli, że mogą w ciszy i spokoju budować na terenie Witowa i Zalesic swoje domy.

W nadziei na pozytywne rozpatrzenie mojej propozycji

z wyrazami szacunku

Zalesice Kolonie 17.02.2017
(miejscowość, data)

Kowalski Arkadiusz
(czytelny podpis zgłaszającego))*

*) *dane obowiązkowe*

Informacje dodatkowe:

1. *Wniosek, uwagę, zastrzeżenie może złożyć zainteresowana osoba prawna lub fizyczna tylko w formie pisemnej, z wykorzystaniem niniejszego wzoru druku.*
2. *Bezwzględnie obowiązuje podpisanie wypełnionego druku. Wniosek, uwaga, zastrzeżenie złożone na druku bez podpisu nie będą rozpatrywane.*
3. *Wypełniony druk winien być złożony w terminie do 14 dni licząc od dnia przeprowadzonego spotkania informacyjnego w gminie właściwej dla wskazanego adresy zgłaszającego.*
4. *Wypełniony druk należy przesłać:*
   - *pocztą na adres:* ***ARCADIS Sp. z o.o.***
     Biuro Infrastruktury Drogowej w Radomiu,
     Al. J. Grzecznarowskiego 2
     26 – 600 RADOM
   - *faksem na nr :* ***48 363 07 81***
   - *mailem na adres:* konsultacje.radom@arcadis.pl , *dołączając skan wypełnionego druku*

185

Załącznik Nr 1

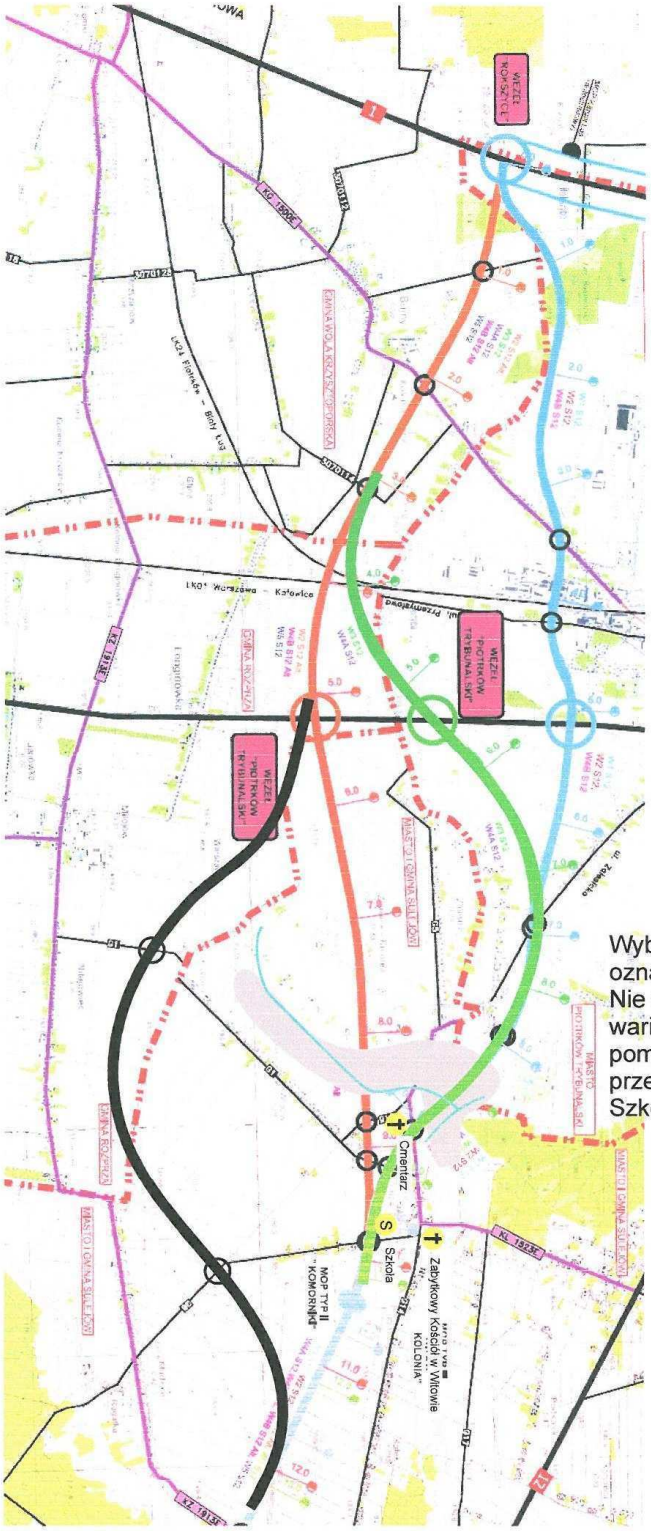

Wybieram wariant odcinka korytarza oznaczony czarną linią.
Nie wyrażam zgody na pozostałe warianty (zielony, niebieski, pomarańczowy) lub ich odcinki przechodzące na wysokości Szkoły Podstawowej w Witowie.

17.02.2017 Konstanty Arkadiusz

data i czytelny podpis

ARCADIS Sp. z o.o.
Biuro Infrastruktury Drogowej w Radomiu
WPŁYNĘŁO
dn. 24.02.2011r
L. dz. 89132

WNIOSKI, UWAGI, ZASTRZEŻENIA 186

dotyczące wariantów przebiegu korytarzy dróg ekspresowych: S12 i S74,
zgłoszone w okresie wstępnych konsultacji społecznych projektu pn:

„Droga ekspresowa S12 na odcinku Piotrków Trybunalski (A1) – Opoczno (gr. woj. łódzkiego i mazowieckiego) oraz droga ekspresowa S74 na odcinku Sulejów (S12) – gr. woj. łódzkiego i świętokrzyskiego"

Zgłaszający:

Imię i nazwisko lub nazwa firmy *) Kwaczyńska Elżbieta

Adres *)

Gmina *) Sulejów

Treści wniosków, uwag, zastrzeżeń:

Ja niżej podpisany oświadczam, że nie zgadzam się na żaden z przedstawionych mi na Konsultacjach Społecznych w dniu 15 lutego w Sulejowie, wariantów – korytarzy projektowanej drogi S12. . Jednocześnie, w porozumieniu z sąsiadami załączam wydruk mapki jako Załącznik Nr 1 z propozycją odcinka korytarza drogi S12, oznaczonego linią czarną, którą akceptuję.

Uzasadnienie mojej decyzji:

Dzięki proponowanemu przeze mnie poprowadzeniu korytarza drogi S12 unikniemy podziału dróg wsi Witów, Witów Kolonia, Zalesice, Kolonia Zalesice a także wielu, moim zdaniem, niepotrzebnych wyburzeń. Moja propozycja omija w większości tereny budowlane, co również pozwoli odetchnąć właścicielom działek, którzy otrzymali od gminy pozwolenie na budowę na terenach, przez które Państwo poprowadziliście wstępne projekty. Mój wariant nie zwiększa długości planowanej przez Państwa drogi S12 a także przewiduje odpowiednie promienie, łuki, itp. niezbędne przy projektowaniu, ponieważ jest odbiciem lustrzanym jednej z przedstawionych mi - zielonej wersji korytarza. Nie licząc odszkodowań za wyburzane domy, dodatkowo zaoszczędzicie Państwo pieniądze na mniejszej ilości wiaduktów,

Kwaczyńska Elżbieta

186

niezbędnych do wybudowania na skrzyżowaniach z drogami gminnymi, których w mojej propozycji są dwa. Dla przypomnienia, na omawianym odcinku, w Państwa wersjach, jest ich odpowiednio pięć dla zielonego i niebieskiego wariantu lub trzy dla pomarańczowego. Mój korytarz jest czterokrotnie dalej odsunięty od zabytkowego Kościoła św. Małgorzaty i św. Augustyna w Witowie oraz kilkadziesiąt razy dalej od Szkoły Podstawowej, dla której Państwa propozycje idą w jej granicach!! Omija torfowiska (szary obszar), przez które przepływa odnoga rzeczki Strawy (linia niebieska), będąca siedliskiem bobrów, które wraz z sarnami i bocianami wybrały te spokojne okolice na miejsce żeru i odpoczynku. Na opisywanym, podmokłym terenie, można również spotkać gatunki płazów będące pod ścisłą ochroną takie jak: ropucha szara. Mój wariant nie rozdziela cmentarza i parafian od kościoła. Nie grodzi sąsiadów barierami dźwiękochłonnymi. Nie tnie wsi w połowie. Nie koliduje w żaden sposób z obszarami chronionymi Natura 2000. Daje oszczędności finansowe i czasowe oraz nadzieję ludziom, którzy uwierzyli, że mogą w ciszy i spokoju budować na terenie Witowa i Zalesic swoje domy.

W nadziei na pozytywne rozpatrzenie mojej propozycji

z wyrazami szacunku

Zalesice 5A
(miejscowość, data)

Kwaczyńska Elżbieta
(czytelny podpis zgłaszającego))*

*) *dane obowiązkowe*

Informacje dodatkowe:

1. *Wniosek, uwagę, zastrzeżenie może złożyć zainteresowana osoba prawna lub fizyczna tylko w formie pisemnej, z wykorzystaniem niniejszego wzoru druku.*
2. *Bezwzględnie obowiązuje podpisanie wypełnionego druku. Wniosek, uwaga, zastrzeżenie złożone na druku bez podpisu nie będą rozpatrywane.*
3. *Wypełniony druk winien być złożony w terminie do 14 dni licząc od dnia przeprowadzonego spotkania informacyjnego w gminie właściwej dla wskazanego adresy zgłaszającego.*
4. *Wypełniony druk należy przesłać:*
   - *pocztą na adres:* ***ARCADIS Sp. z o.o.***
     Biuro Infrastruktury Drogowej w Radomiu,
     Al. J. Grzecznarowskiego 2
     26 – 600 RADOM
   - *faksem na nr :* ***48 363 07 81***
   - *mailem na adres:* konsultacje.radom@arcadis.pl , *dołączając skan wypełnionego druku .*

186

Załącznik Nr 1

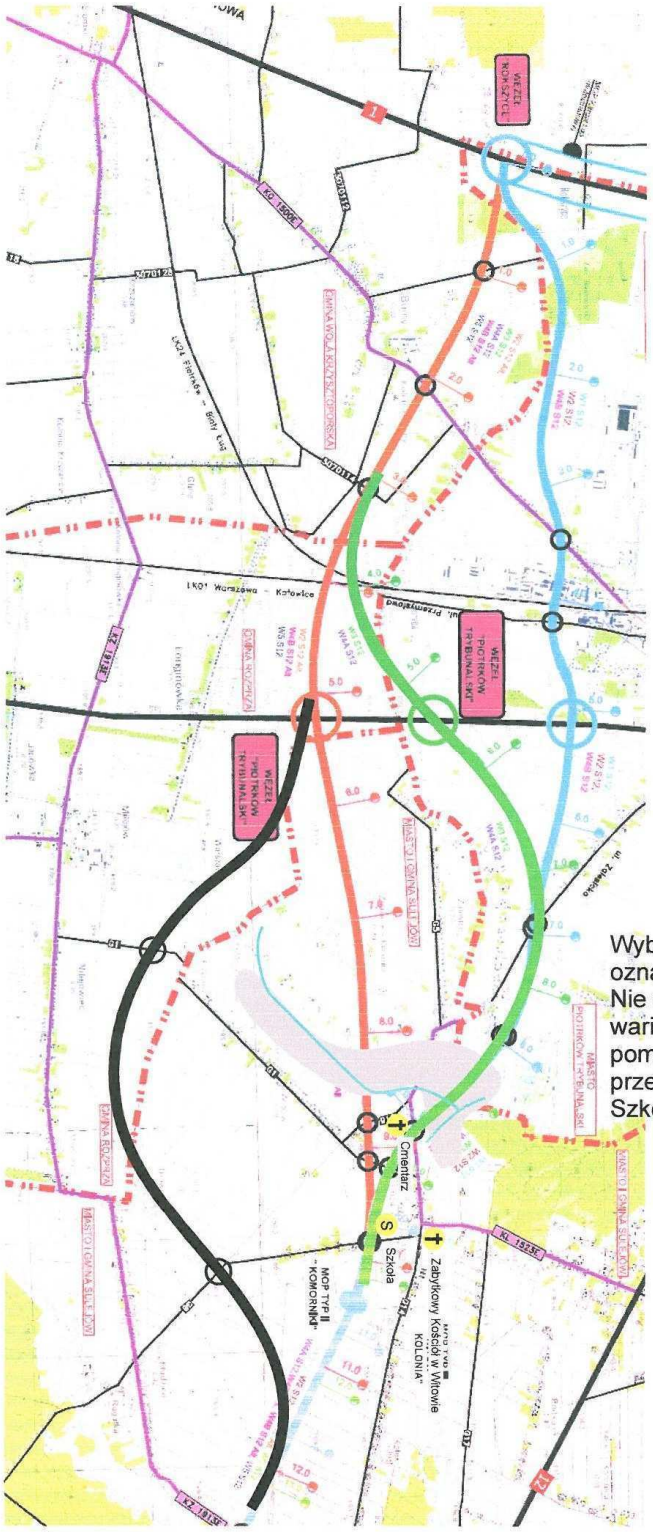

Wybieram wariant odcinka korytarza oznaczony czarną linią.
Nie wyrażam zgody na pozostałe warianty (zielony, niebieski, pomarańczowy) lub ich odcinki przechodzące na wysokości Szkoły Podstawowej w Witowie.

17.4 / Anna czyńska Elżbieta

data i czytelny podpis

ARCADIS Sp. z o.o.
Biuro Infrastruktury Drogowej w Radomiu
WPŁYNĘŁO
dn. 24.02.2011 r.
L. dz. 89/33

WNIOSKI, UWAGI, ZASTRZEŻENIA 187

dotyczące wariantów przebiegu korytarzy dróg ekspresowych: S12 i S74,
zgłoszone w okresie wstępnych konsultacji społecznych projektu pn:

„Droga ekspresowa S12 na odcinku Piotrków Trybunalski (A1) – Opoczno (gr. woj. łódzkiego i mazowieckiego) oraz droga ekspresowa S74 na odcinku Sulejów (S12) – gr. woj. łódzkiego i świętokrzyskiego"

Zgłaszający:

Imię i nazwisko lub nazwa firmy *) Mariusz Jerk

Adres *) .....

Gmina *) Sulejów

Treści wniosków, uwag, zastrzeżeń:

Ja niżej podpisany oświadczam, że nie zgadzam się na żaden z przedstawionych mi na Konsultacjach Społecznych w dniu 15 lutego w Sulejowie, wariantów – korytarzy projektowanej drogi S12. . Jednocześnie, w porozumieniu z sąsiadami załączam wydruk mapki jako Załącznik Nr 1 z propozycją odcinka korytarza drogi S12, oznaczonego linią czarną, którą akceptuję.

Uzasadnienie mojej decyzji:

Dzięki proponowanemu przeze mnie poprowadzeniu korytarza drogi S12 unikniemy podziału dróg wsi Witów, Witów Kolonia, Zalesice, Kolonia Zalesice a także wielu, moim zdaniem, niepotrzebnych wyburzeń. Moja propozycja omija w większości tereny budowlane, co również pozwoli odetchnąć właścicielom działek, którzy otrzymali od gminy pozwolenie na budowę na terenach, przez które Państwo poprowadziliście wstępne projekty. Mój wariant nie zwiększa długości planowanej przez Państwa drogi S12 a także przewiduje odpowiednie promienie, łuki, itp. niezbędne przy projektowaniu, ponieważ jest odbiciem lustrzanym jednej z przedstawionych mi - zielonej wersji korytarza. Nie licząc odszkodowań za wyburzane domy, dodatkowo zaoszczędzicie Państwo pieniądze na mniejszej ilości wiaduktów,

M. Jerk

187

niezbędnych do wybudowania na skrzyżowaniach z drogami gminnymi, których w mojej propozycji są dwa. Dla przypomnienia, na omawianym odcinku, w Państwa wersjach, jest ich odpowiednio pięć dla zielonego i niebieskiego wariantu lub trzy dla pomarańczowego. Mój korytarz jest czterokrotnie dalej odsunięty od zabytkowego Kościoła św. Małgorzaty i św. Augustyna w Witowie oraz kilkadziesiąt razy dalej od Szkoły Podstawowej, dla której Państwa propozycje idą w jej granicach!! Omija torfowiska (szary obszar), przez które przepływa odnoga rzeczki Strawy (linia niebieska), będąca siedliskiem bobrów, które wraz z sarnami i bocianami wybrały te spokojne okolice na miejsce żeru i odpoczynku. Na opisywanym, podmokłym terenie, można również spotkać gatunki płazów będące pod ścisłą ochroną takie jak: ropucha szara. Mój wariant nie rozdziela cmentarza i parafian od kościoła. Nie grodzi sąsiadów barierami dźwiękochłonnymi. Nie tnie wsi w połowie. Nie koliduje w żaden sposób z obszarami chronionymi Natura 2000. Daje oszczędności finansowe i czasowe oraz nadzieję ludziom, którzy uwierzyli, że mogą w ciszy i spokoju budować na terenie Witowa i Zalesic swoje domy.

W nadziei na pozytywne rozpatrzenie mojej propozycji

z wyrazami szacunku

Zalesice Kolonia
17-02-2011
(miejscowość, data)

Mariusz Mark
(czytelny podpis zgłaszającego))*

**) dane obowiązkowe*

Informacje dodatkowe:

1. *Wniosek, uwagę, zastrzeżenie może złożyć zainteresowana osoba prawna lub fizyczna tylko w formie pisemnej, z wykorzystaniem niniejszego wzoru druku.*
2. *Bezwzględnie obowiązuje podpisanie wypełnionego druku. Wniosek, uwaga, zastrzeżenie złożone na druku bez podpisu nie będą rozpatrywane.*
3. *Wypełniony druk winien być złożony w terminie do 14 dni licząc od dnia przeprowadzonego spotkania informacyjnego w gminie właściwej dla wskazanego adresy zgłaszającego.*
4. *Wypełniony druk należy przesłać:*
   - *pocztą na adres:* ***ARCADIS Sp. z o.o.***
     Biuro Infrastruktury Drogowej w Radomiu,
     Al. J. Grzecznarowskiego 2
     26 – 600 RADOM
   - *faksem na nr :* ***48 363 07 81***
   - *mailem na adres:* *konsultacje.radom@arcadis.pl* *, dołączając skan wypełnionego druku .*

ARCADIS

Strona 2 z 2

M. Mark

187

Załącznik Nr 1

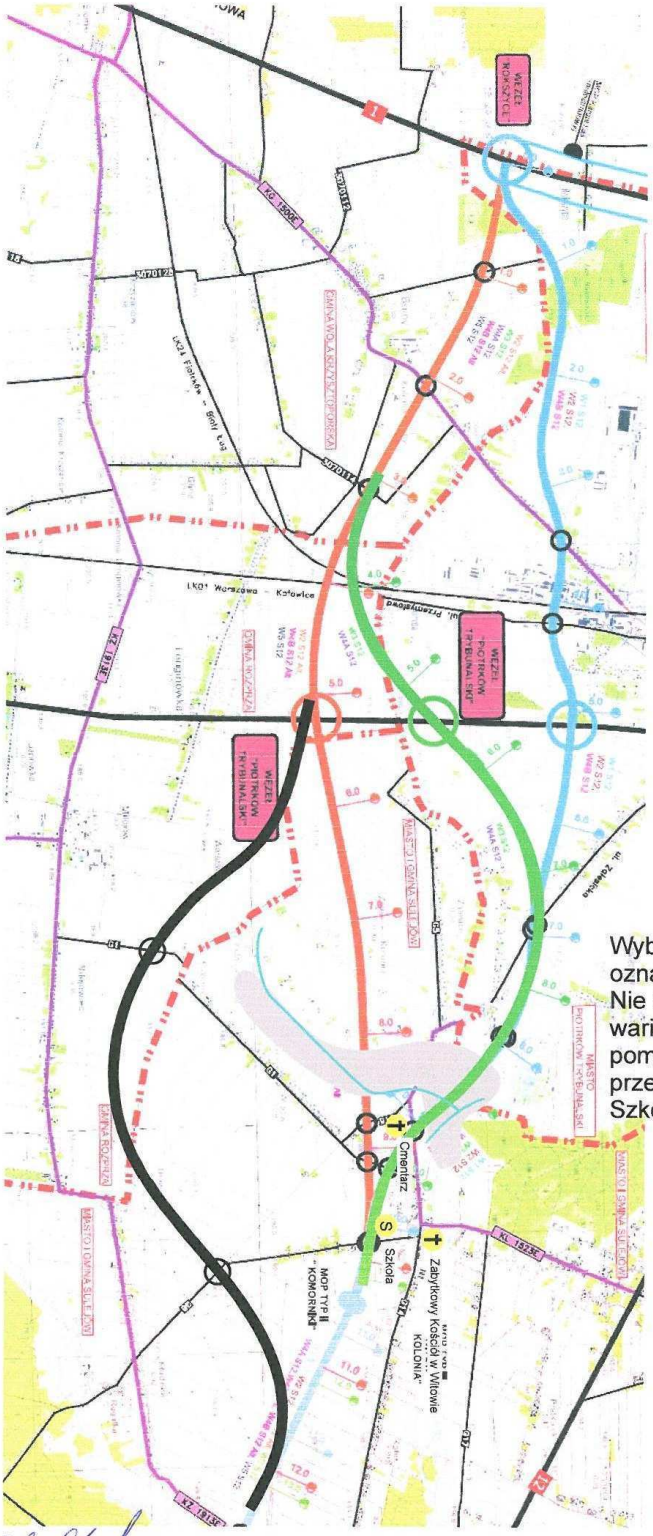

Wybieram wariant odcinka korytarza oznaczony czarną linią.
Nie wyrażam zgody na pozostałe warianty (zielony, niebieski, pomarańczowy) lub ich odcinki przechodzące na wysokości Szkoły Podstawowej w Witowie.

17-02-2011 Janusz Mark
data i czytelny podpis

ARCADIS Sp. z o.o.
Biuro Infrastruktury Drogowej w Radomiu
WPŁYNĘŁO
dn. 24.02.2011r.
L. dz. 89/34

WNIOSKI, UWAGI, ZASTRZEŻENIA 188

dotyczące wariantów przebiegu korytarzy dróg ekspresowych: S12 i S74,
zgłoszone w okresie wstępnych konsultacji społecznych projektu pn:

„Droga ekspresowa S12 na odcinku Piotrków Trybunalski (A1) – Opoczno (gr. woj. łódzkiego i mazowieckiego) oraz droga ekspresowa S74 na odcinku Sulejów (S12) – gr. woj. łódzkiego i świętokrzyskiego"

Zgłaszający:

Imię i nazwisko lub nazwa firmy *) Piechura Paweł

Adres *) .....

Gmina *) Sulejów

Treści wniosków, uwag, zastrzeżeń:

Ja niżej podpisany oświadczam, że nie zgadzam się na żaden z przedstawionych mi na Konsultacjach Społecznych w dniu 15 lutego w Sulejowie, wariantów – korytarzy projektowanej drogi S12. . Jednocześnie, w porozumieniu z sąsiadami załączam wydruk mapki jako Załącznik Nr 1 z propozycją odcinka korytarza drogi S12, oznaczonego linią czarną, którą akceptuję.

Uzasadnienie mojej decyzji:

Dzięki proponowanemu przeze mnie poprowadzeniu korytarza drogi S12 unikniemy podziału dróg wsi Witów, Witów Kolonia, Zalesice, Kolonia Zalesice a także wielu, moim zdaniem, niepotrzebnych wyburzeń. Moja propozycja omija w większości tereny budowlane, co również pozwoli odetchnąć właścicielom działek, którzy otrzymali od gminy pozwolenie na budowę na terenach, przez które Państwo poprowadziliście wstępne projekty. Mój wariant nie zwiększa długości planowanej przez Państwa drogi S12 a także przewiduje odpowiednie promienie, łuki, itp. niezbędne przy projektowaniu, ponieważ jest odbiciem lustrzanym jednej z przedstawionych mi - zielonej wersji korytarza. Nie licząc odszkodowań za wyburzane domy, dodatkowo zaoszczędzicie Państwo pieniądze na mniejszej ilości wiaduktów,

Piechura Paweł

188

niezbędnych do wybudowania na skrzyżowaniach z drogami gminnymi, których w mojej propozycji są dwa. Dla przypomnienia, na omawianym odcinku, w Państwa wersjach, jest ich odpowiednio pięć dla zielonego i niebieskiego wariantu lub trzy dla pomarańczowego. Mój korytarz jest czterokrotnie dalej odsunięty od zabytkowego Kościoła św. Małgorzaty i św. Augustyna w Witowie oraz kilkadziesiąt razy dalej od Szkoły Podstawowej, dla której Państwa propozycje idą w jej granicach!! Omija torfowiska (szary obszar), przez które przepływa odnoga rzeczki Strawy (linia niebieska), będąca siedliskiem bobrów, które wraz z sarnami i bocianami wybrały te spokojne okolice na miejsce żeru i odpoczynku. Na opisywanym, podmokłym terenie, można również spotkać gatunki płazów będące pod ścisłą ochroną takie jak: ropucha szara. Mój wariant nie rozdziela cmentarza i parafian od kościoła. Nie grodzi sąsiadów barierami dźwiękochłonnymi. Nie tnie wsi w połowie. Nie koliduje w żaden sposób z obszarami chronionymi Natura 2000. Daje oszczędności finansowe i czasowe oraz nadzieję ludziom, którzy uwierzyli, że mogą w ciszy i spokoju budować na terenie Witowa i Zalesic swoje domy.

W nadziei na pozytywne rozpatrzenie mojej propozycji

z wyrazami szacunku

Kol. Zalesice 18.02.2011 — Piechura Paweł

(miejscowość, data) — *(czytelny podpis zgłaszającego)*[*)]

[*)] *dane obowiązkowe*

Informacje dodatkowe:

1. *Wniosek, uwagę, zastrzeżenie może złożyć zainteresowana osoba prawna lub fizyczna tylko w formie pisemnej, z wykorzystaniem niniejszego wzoru druku.*
2. *Bezwzględnie obowiązuje podpisanie wypełnionego druku. Wniosek, uwaga, zastrzeżenie złożone na druku bez podpisu nie będą rozpatrywane.*
3. *Wypełniony druk winien być złożony w terminie do 14 dni licząc od dnia przeprowadzonego spotkania informacyjnego w gminie właściwej dla wskazanego adresy zgłaszającego.*
4. *Wypełniony druk należy przesłać:*
   - *pocztą na adres:* ***ARCADIS Sp. z o.o.***
     Biuro Infrastruktury Drogowej w Radomiu,
     Al. J. Grzecznarowskiego 2
     26 – 600 RADOM
   - *faksem na nr :* ***48 363 07 81***
   - *mailem na adres:* *konsultacje.radom@arcadis.pl* , *dołączając skan wypełnionego druku .*

ARCADIS
Infrastruktura · Woda · Środowisko · Budownictwo

Strona 2 z 2

Załącznik Nr 1

188

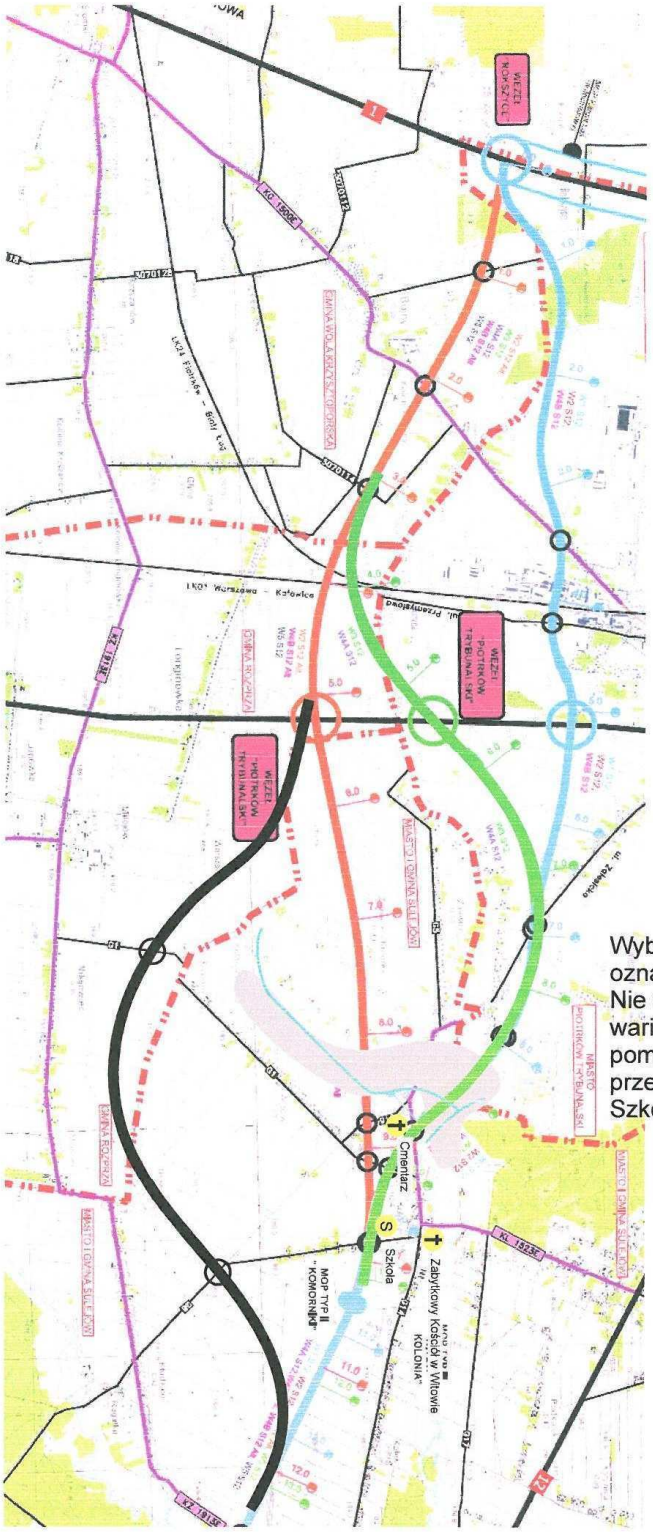

Wybieram wariant odcinka korytarza oznaczony czarną linią.
Nie wyrażam zgody na pozostałe warianty (zielony, niebieski, pomarańczowy) lub ich odcinki przechodzące na wysokości Szkoły Podstawowej w Witowie.

18.02.2019 Paweł

data i czytelny podpis

ARCADIS Sp. z o.o.
Biuro Infrastruktury Drogowej w Radomiu
WPŁYNĘŁO
dn. 24.02.2011r.
L. dz. 89135

WNIOSKI, UWAGI, ZASTRZEŻENIA 189

dotyczące wariantów przebiegu korytarzy dróg ekspresowych: S12 i S74,
zgłoszone w okresie wstępnych konsultacji społecznych projektu pn:

„Droga ekspresowa S12 na odcinku Piotrków Trybunalski (A1) – Opoczno (gr. woj. łódzkiego i mazowieckiego) oraz droga ekspresowa S74 na odcinku Sulejów (S12) – gr. woj. łódzkiego i świętokrzyskiego"

Zgłaszający:

Imię i nazwisko lub nazwa firmy *) Jadwiga Mesk

Adres *)

Gmina *) Sulejów

Treści wniosków, uwag, zastrzeżeń:

Ja niżej podpisany oświadczam, że nie zgadzam się na żaden z przedstawionych mi na Konsultacjach Społecznych w dniu 15 lutego w Sulejowie, wariantów – korytarzy projektowanej drogi S12. . Jednocześnie, w porozumieniu z sąsiadami załączam wydruk mapki jako Załącznik Nr 1 z propozycją odcinka korytarza drogi S12, oznaczonego linią czarną, którą akceptuję.

Uzasadnienie mojej decyzji:

Dzięki proponowanemu przeze mnie poprowadzeniu korytarza drogi S12 unikniemy podziału dróg wsi Witów, Witów Kolonia, Zalesice, Kolonia Zalesice a także wielu, moim zdaniem, niepotrzebnych wyburzeń. Moja propozycja omija w większości tereny budowlane, co również pozwoli odetchnąć właścicielom działek, którzy otrzymali od gminy pozwolenie na budowę na terenach, przez które Państwo poprowadziliście wstępne projekty. Mój wariant nie zwiększa długości planowanej przez Państwa drogi S12 a także przewiduje odpowiednie promienie, łuki, itp. niezbędne przy projektowaniu, ponieważ jest odbiciem lustrzanym jednej z przedstawionych mi - zielonej wersji korytarza. Nie licząc odszkodowań za wyburzane domy, dodatkowo zaoszczędzicie Państwo pieniądze na mniejszej ilości wiaduktów,

Jadwiga Mesk

189

niezbędnych do wybudowania na skrzyżowaniach z drogami gminnymi, których w mojej propozycji są dwa. Dla przypomnienia, na omawianym odcinku, w Państwa wersjach, jest ich odpowiednio pięć dla zielonego i niebieskiego wariantu lub trzy dla pomarańczowego. Mój korytarz jest czterokrotnie dalej odsunięty od zabytkowego Kościoła św. Małgorzaty i św. Augustyna w Witowie oraz kilkadziesiąt razy dalej od Szkoły Podstawowej, dla której Państwa propozycje idą w jej granicach!! Omija torfowiska (szary obszar), przez które przepływa odnoga rzeczki Strawy (linia niebieska), będąca siedliskiem bobrów, które wraz z sarnami i bocianami wybrały te spokojne okolice na miejsce żeru i odpoczynku. Na opisywanym, podmokłym terenie, można również spotkać gatunki płazów będące pod ścisłą ochroną takie jak: ropucha szara. Mój wariant nie rozdziela cmentarza i parafian od kościoła. Nie grodzi sąsiadów barierami dźwiękochłonnymi. Nie tnie wsi w połowie. Nie koliduje w żaden sposób z obszarami chronionymi Natura 2000. Daje oszczędności finansowe i czasowe oraz nadzieję ludziom, którzy uwierzyli, że mogą w ciszy i spokoju budować na terenie Witowa i Zalesic swoje domy.

W nadziei na pozytywne rozpatrzenie mojej propozycji

z wyrazami szacunku

_____ _____

(miejscowość, data) *(czytelny podpis zgłaszającego)*[*)]

*) *dane obowiązkowe*

Informacje dodatkowe:

1. *Wniosek, uwagę, zastrzeżenie może złożyć zainteresowana osoba prawna lub fizyczna tylko w formie pisemnej, z wykorzystaniem niniejszego wzoru druku.*
2. *Bezwzględnie obowiązuje podpisanie wypełnionego druku. Wniosek, uwaga, zastrzeżenie złożone na druku bez podpisu nie będą rozpatrywane.*
3. *Wypełniony druk winien być złożony w terminie do 14 dni licząc od dnia przeprowadzonego spotkania informacyjnego w gminie właściwej dla wskazanego adresy zgłaszającego.*
4. *Wypełniony druk należy przesłać:*
   - *pocztą na adres:* ***ARCADIS Sp. z o.o.***
     Biuro Infrastruktury Drogowej w Radomiu,
     Al. J. Grzecznarowskiego 2
     26 – 600 RADOM
   - *faksem na nr :* ***48 363 07 81***
   - *mailem na adres:* konsultacje.radom@arcadis.pl , *dołączając skan wypełnionego druku .*

ARCADIS

Strona 2 z 2

Jadwiga Merk

Załącznik Nr 1

189

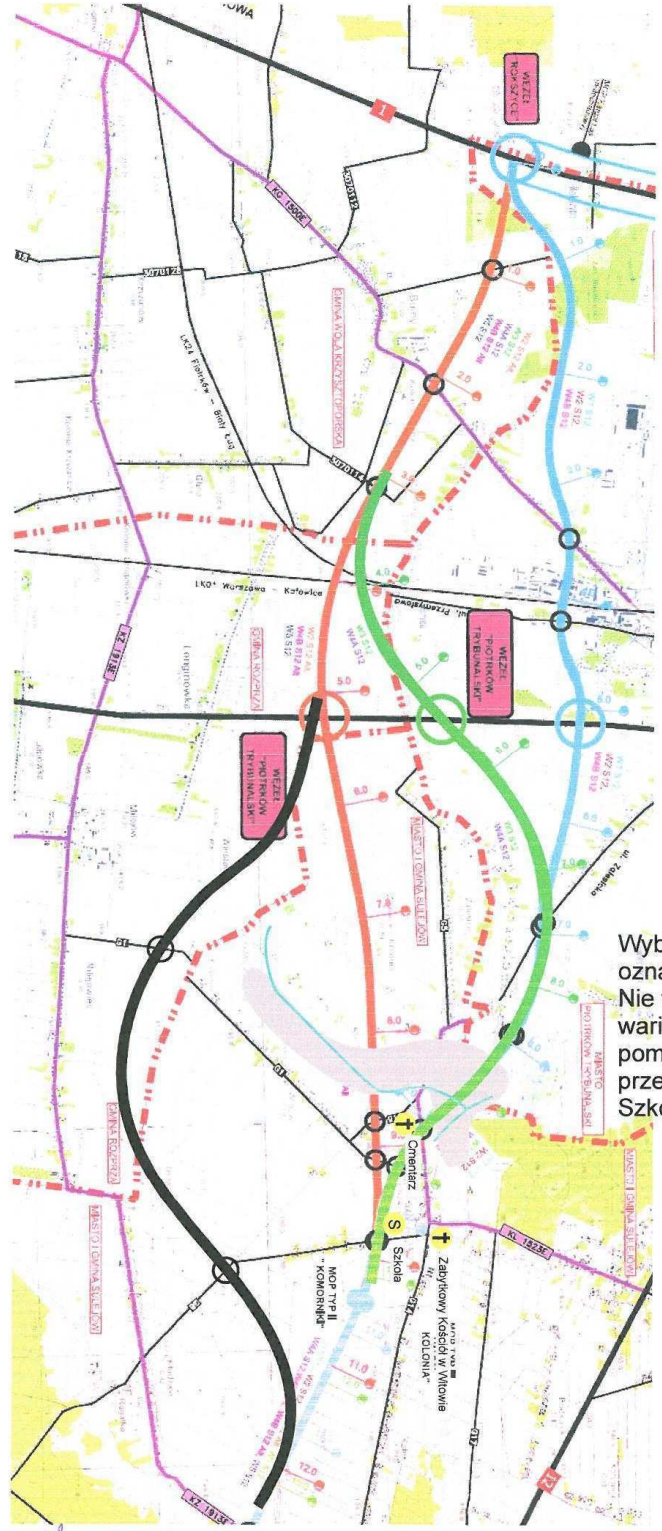

Wybieram wariant odcinka korytarza oznaczony czarną linią.
Nie wyrażam zgody na pozostałe warianty (zielony, niebieski, pomarańczowy) lub ich odcinki przechodzące na wysokości Szkoły Podstawowej w Witowie.

Jadwiga Mesk

.....
data i czytelny podpis

ARCADIS Sp. z o.o.
Biuro Infrastruktury Drogowej w Radomiu
WPŁYNĘŁO
dn. 24.02.2011r
L. dz. 891/36

WNIOSKI, UWAGI, ZASTRZEŻENIA 190

dotyczące wariantów przebiegu korytarzy dróg ekspresowych: S12 i S74,
zgłoszone w okresie wstępnych konsultacji społecznych projektu pn:

„Droga ekspresowa S12 na odcinku Piotrków Trybunalski (A1) – Opoczno (gr. woj. łódzkiego i mazowieckiego) oraz droga ekspresowa S74 na odcinku Sulejów (S12) – gr. woj. łódzkiego i świętokrzyskiego"

Zgłaszający:

Imię i nazwisko lub nazwa firmy *) Seweryn Kubat

Adres *)

Gmina *) Sulejów

Treści wniosków, uwag, zastrzeżeń:

Ja niżej podpisany oświadczam, że nie zgadzam się na żaden z przedstawionych mi na Konsultacjach Społecznych w dniu 15 lutego w Sulejowie, wariantów – korytarzy projektowanej drogi S12. . Jednocześnie, w porozumieniu z sąsiadami załączam wydruk mapki jako Załącznik Nr 1 z propozycją odcinka korytarza drogi S12, oznaczonego linią czarną, którą akceptuję.

Uzasadnienie mojej decyzji:

Dzięki proponowanemu przeze mnie poprowadzeniu korytarza drogi S12 unikniemy podziału dróg wsi Witów, Witów Kolonia, Zalesice, Kolonia Zalesice a także wielu, moim zdaniem, niepotrzebnych wyburzeń. Moja propozycja omija w większości tereny budowlane, co również pozwoli odetchnąć właścicielom działek, którzy otrzymali od gminy pozwolenie na budowę na terenach, przez które Państwo poprowadziliście wstępne projekty. Mój wariant nie zwiększa długości planowanej przez Państwa drogi S12 a także przewiduje odpowiednie promienie, łuki, itp. niezbędne przy projektowaniu, ponieważ jest odbiciem lustrzanym jednej z przedstawionych mi - zielonej wersji korytarza. Nie licząc odszkodowań za wyburzane domy, dodatkowo zaoszczędzicie Państwo pieniądze na mniejszej ilości wiaduktów,

190

niezbędnych do wybudowania na skrzyżowaniach z drogami gminnymi, których w mojej propozycji są dwa. Dla przypomnienia, na omawianym odcinku, w Państwa wersjach, jest ich odpowiednio pięć dla zielonego i niebieskiego wariantu lub trzy dla pomarańczowego. Mój korytarz jest czterokrotnie dalej odsunięty od zabytkowego Kościoła św. Małgorzaty i św. Augustyna w Witowie oraz kilkadziesiąt razy dalej od Szkoły Podstawowej, dla której Państwa propozycje idą w jej granicach!! Omija torfowiska (szary obszar), przez które przepływa odnoga rzeczki Strawy (linia niebieska), będąca siedliskiem bobrów, które wraz z sarnami i bocianami wybrały te spokojne okolice na miejsce żeru i odpoczynku. Na opisywanym, podmokłym terenie, można również spotkać gatunki płazów będące pod ścisłą ochroną takie jak: ropucha szara. Mój wariant nie rozdziela cmentarza i parafian od kościoła. Nie grodzi sąsiadów barierami dźwiękochłonnymi. Nie tnie wsi w połowie. Nie koliduje w żaden sposób z obszarami chronionymi Natura 2000. Daje oszczędności finansowe i czasowe oraz nadzieję ludziom, którzy uwierzyli, że mogą w ciszy i spokoju budować na terenie Witowa i Zalesic swoje domy.

W nadziei na pozytywne rozpatrzenie mojej propozycji

z wyrazami szacunku

Zalesice Kol. 20.11.2011 — (miejscowość, data)

Kulbat Seweryn. — (czytelny podpis zgłaszającego)*)

*) dane obowiązkowe

Informacje dodatkowe:

1. *Wniosek, uwagę, zastrzeżenie może złożyć zainteresowana osoba prawna lub fizyczna tylko w formie pisemnej, z wykorzystaniem niniejszego wzoru druku.*
2. *Bezwzględnie obowiązuje podpisanie wypełnionego druku. Wniosek, uwaga, zastrzeżenie złożone na druku bez podpisu nie będą rozpatrywane.*
3. *Wypełniony druk winien być złożony w terminie do 14 dni licząc od dnia przeprowadzonego spotkania informacyjnego w gminie właściwej dla wskazanego adresy zgłaszającego.*
4. *Wypełniony druk należy przesłać:*
   - *pocztą na adres:* ***ARCADIS Sp. z o.o.***
     Biuro Infrastruktury Drogowej w Radomiu,
     Al. J. Grzecznarowskiego 2
     26 – 600 RADOM
   - *faksem na nr :* ***48 363 07 81***
   - *mailem na adres:* konsultacje.radom@arcadis.pl , *dołączając skan wypełnionego druku .*

Załącznik Nr 1

190

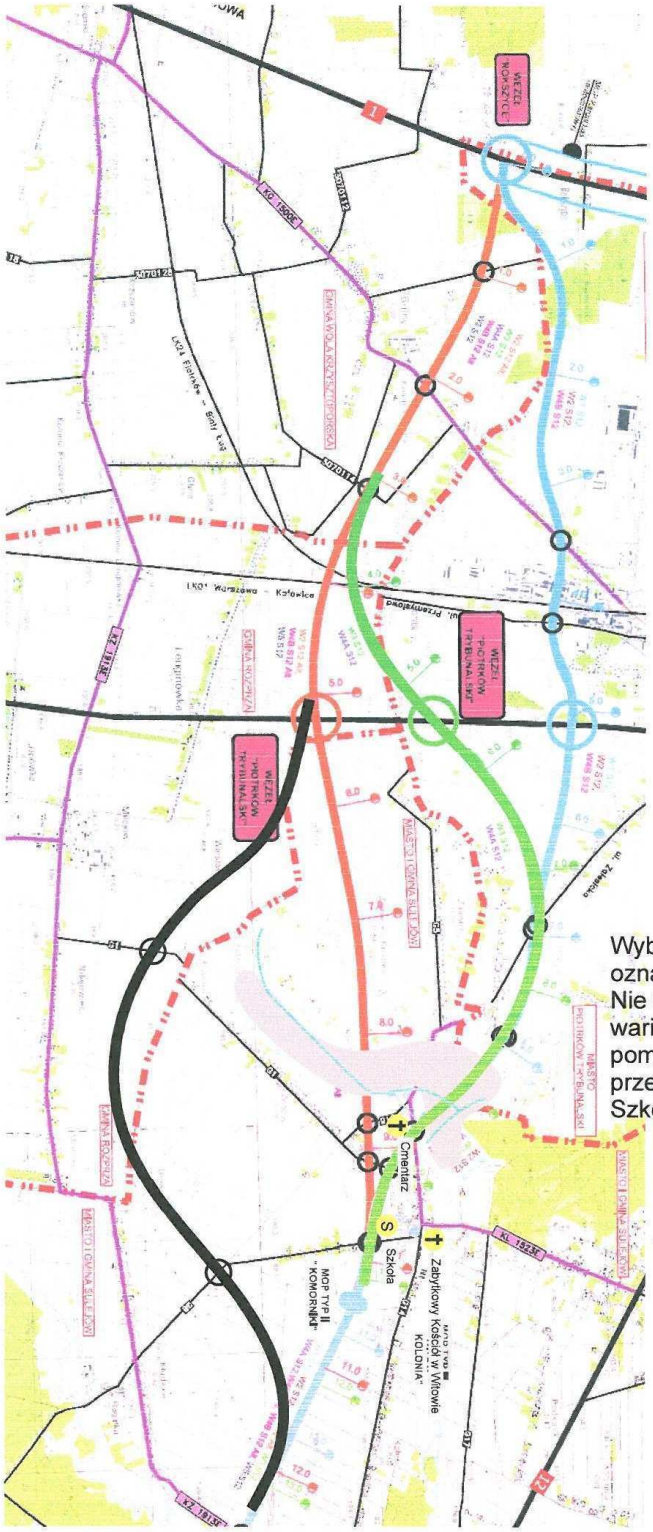

Wybieram wariant odcinka korytarza oznaczony czarną linią.
Nie wyrażam zgody na pozostałe warianty (zielony, niebieski, pomarańczowy) lub ich odcinki przechodzące na wysokości Szkoły Podstawowej w Witowie.

Kulast Seweryn

20.02.2011r

data i czytelny podpis

ARCADIS Sp. z o.o.
Biuro Infrastruktury Drogowej w Radomiu
WPŁYNĘŁO
dn. 24.02.2011r
L. dz. 89/37

WNIOSKI, UWAGI, ZASTRZEŻENIA 191

dotyczące wariantów przebiegu korytarzy dróg ekspresowych: S12 i S74,
zgłoszone w okresie wstępnych konsultacji społecznych projektu pn:

„Droga ekspresowa S12 na odcinku Piotrków Trybunalski (A1) – Opoczno (gr. woj. łódzkiego i mazowieckiego) oraz droga ekspresowa S74 na odcinku Sulejów (S12) – gr. woj. łódzkiego i świętokrzyskiego"

Zgłaszający:

Imię i nazwisko lub nazwa firmy *) ..... Tomasz Kulbat .....

Adres *) .....

Gmina *) ..... Sulejów .....

Treści wniosków, uwag, zastrzeżeń:

Ja niżej podpisany oświadczam, że nie zgadzam się na żaden z przedstawionych mi na Konsultacjach Społecznych w dniu 15 lutego w Sulejowie, wariantów – korytarzy projektowanej drogi S12. . Jednocześnie, w porozumieniu z sąsiadami załączam wydruk mapki jako Załącznik Nr 1 z propozycją odcinka korytarza drogi S12, oznaczonego linią czarną, którą akceptuję.

Uzasadnienie mojej decyzji:

Dzięki proponowanemu przeze mnie poprowadzeniu korytarza drogi S12 unikniemy podziału dróg wsi Witów, Witów Kolonia, Zalesice, Kolonia Zalesice a także wielu, moim zdaniem, niepotrzebnych wyburzeń. Moja propozycja omija w większości tereny budowlane, co również pozwoli odetchnąć właścicielom działek, którzy otrzymali od gminy pozwolenie na budowę na terenach, przez które Państwo poprowadziliście wstępne projekty. Mój wariant nie zwiększa długości planowanej przez Państwa drogi S12 a także przewiduje odpowiednie promienie, łuki, itp. niezbędne przy projektowaniu, ponieważ jest odbiciem lustrzanym jednej z przedstawionych mi - zielonej wersji korytarza. Nie licząc odszkodowań za wyburzane domy, dodatkowo zaoszczędzicie Państwo pieniądze na mniejszej ilości wiaduktów,

191

niezbędnych do wybudowania na skrzyżowaniach z drogami gminnymi, których w mojej propozycji są dwa. Dla przypomnienia, na omawianym odcinku, w Państwa wersjach, jest ich odpowiednio pięć dla zielonego i niebieskiego wariantu lub trzy dla pomarańczowego. Mój korytarz jest czterokrotnie dalej odsunięty od zabytkowego Kościoła św. Małgorzaty i św. Augustyna w Witowie oraz kilkadziesiąt razy dalej od Szkoły Podstawowej, dla której Państwa propozycje idą w jej granicach!! Omija torfowiska (szary obszar), przez które przepływa odnoga rzeczki Strawy (linia niebieska), będąca siedliskiem bobrów, które wraz z sarnami i bocianami wybrały te spokojne okolice na miejsce żeru i odpoczynku. Na opisywanym, podmokłym terenie, można również spotkać gatunki płazów będące pod ścisłą ochroną takie jak: ropucha szara. Mój wariant nie rozdziela cmentarza i parafian od kościoła. Nie grodzi sąsiadów barierami dźwiękochłonnymi. Nie tnie wsi w połowie. Nie koliduje w żaden sposób z obszarami chronionymi Natura 2000. Daje oszczędności finansowe i czasowe oraz nadzieję ludziom, którzy uwierzyli, że mogą w ciszy i spokoju budować na terenie Witowa i Zalesic swoje domy.

W nadziei na pozytywne rozpatrzenie mojej propozycji

z wyrazami szacunku

Zalesia Kolonia 20.02.2011
(miejscowość, data)

Tomasz Kulbat
(czytelny podpis zgłaszającego))*

*) *dane obowiązkowe*

Informacje dodatkowe:

1. *Wniosek, uwagę, zastrzeżenie może złożyć zainteresowana osoba prawna lub fizyczna tylko w formie pisemnej, z wykorzystaniem niniejszego wzoru druku.*
2. *Bezwzględnie obowiązuje podpisanie wypełnionego druku. Wniosek, uwaga, zastrzeżenie złożone na druku bez podpisu nie będą rozpatrywane.*
3. *Wypełniony druk winien być złożony w terminie do 14 dni licząc od dnia przeprowadzonego spotkania informacyjnego w gminie właściwej dla wskazanego adresy zgłaszającego.*
4. *Wypełniony druk należy przesłać:*
   - *pocztą na adres:* ***ARCADIS Sp. z o.o.***
     Biuro Infrastruktury Drogowej w Radomiu,
     Al. J. Grzecznarowskiego 2
     26 – 600 RADOM
   - *faksem na nr :* ***48 363 07 81***
   - *mailem na adres:* konsultacje.radom@arcadis.pl , *dołączając skan wypełnionego druku*

Załącznik Nr 1

191

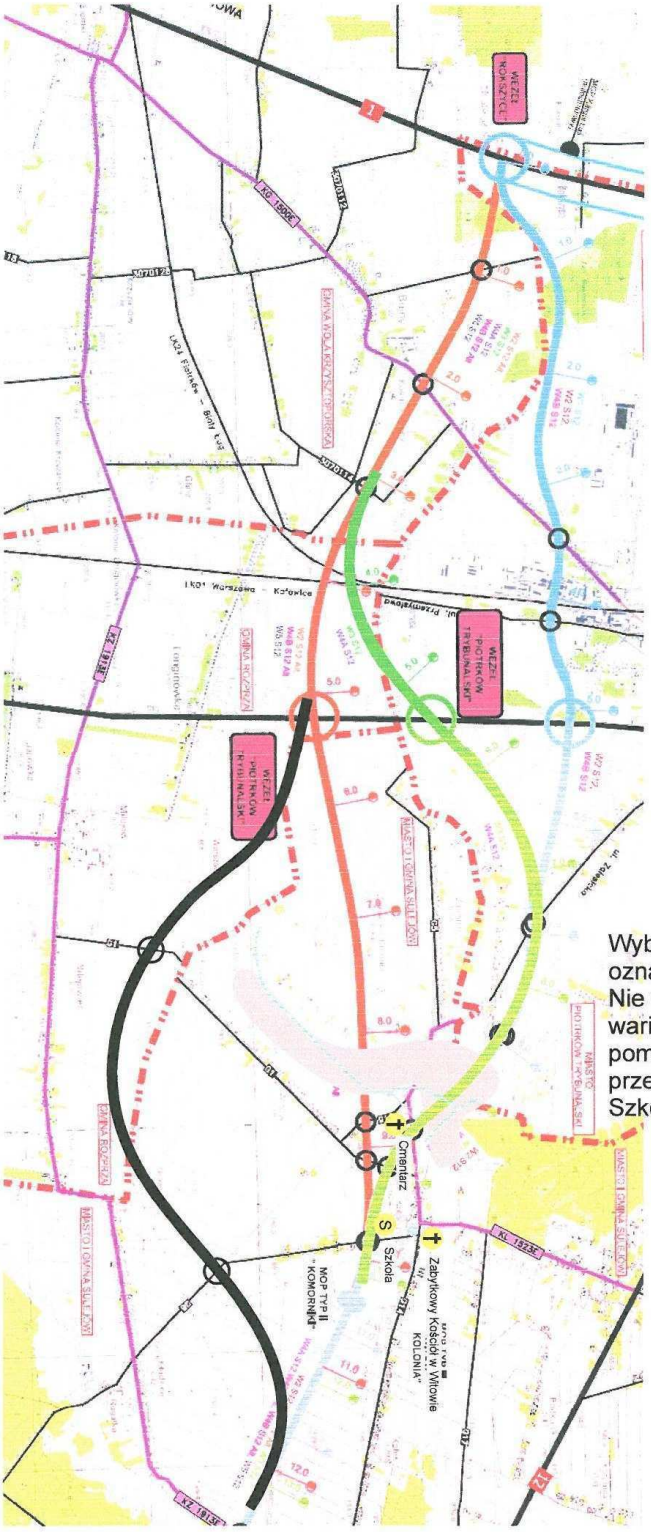

Wybieram wariant odcinka korytarza oznaczony czarną linią.
Nie wyrażam zgody na pozostałe warianty (zielony, niebieski, pomarańczowy) lub ich odcinki przechodzące na wysokości Szkoły Podstawowej w Witowie.

20.02.2011 Tomasz Kulbat
data i czytelny podpis

ARCADIS Sp. z o.o.
Biuro Infrastruktury Drogowej w Radomiu
WPŁYNĘŁO
dn. 24.02.2011r.
L. dz. 83/38

WNIOSKI, UWAGI, ZASTRZEŻENIA 192

dotyczące wariantów przebiegu korytarzy dróg ekspresowych: S12 i S74,
zgłoszone w okresie wstępnych konsultacji społecznych projektu pn:

„Droga ekspresowa S12 na odcinku Piotrków Trybunalski (A1) – Opoczno (gr. woj. łódzkiego i mazowieckiego) oraz droga ekspresowa S74 na odcinku Sulejów (S12) – gr. woj. łódzkiego i świętokrzyskiego"

Zgłaszający:

Imię i nazwisko lub nazwa firmy *) ..... Alicja Mesion .....

Adres *) .....

Gmina *) ..... Sulejów .....

Treści wniosków, uwag, zastrzeżeń:

Ja niżej podpisany oświadczam, że nie zgadzam się na żaden z przedstawionych mi na Konsultacjach Społecznych w dniu 15 lutego w Sulejowie, wariantów – korytarzy projektowanej drogi S12. . Jednocześnie, w porozumieniu z sąsiadami załączam wydruk mapki jako Załącznik Nr 1 z propozycją odcinka korytarza drogi S12, oznaczonego linią czarną, którą akceptuję.

Uzasadnienie mojej decyzji:

Dzięki proponowanemu przeze mnie poprowadzeniu korytarza drogi S12 unikniemy podziału dróg wsi Witów, Witów Kolonia, Zalesice, Kolonia Zalesice a także wielu, moim zdaniem, niepotrzebnych wyburzeń. Moja propozycja omija w większości tereny budowlane, co również pozwoli odetchnąć właścicielom działek, którzy otrzymali od gminy pozwolenie na budowę na terenach, przez które Państwo poprowadziliście wstępne projekty. Mój wariant nie zwiększa długości planowanej przez Państwa drogi S12 a także przewiduje odpowiednie promienie, łuki, itp. niezbędne przy projektowaniu, ponieważ jest odbiciem lustrzanym jednej z przedstawionych mi - zielonej wersji korytarza. Nie licząc odszkodowań za wyburzane domy, dodatkowo zaoszczędzicie Państwo pieniądze na mniejszej ilości wiaduktów,

192

niezbędnych do wybudowania na skrzyżowaniach z drogami gminnymi, których w mojej propozycji są dwa. Dla przypomnienia, na omawianym odcinku, w Państwa wersjach, jest ich odpowiednio pięć dla zielonego i niebieskiego wariantu lub trzy dla pomarańczowego. Mój korytarz jest czterokrotnie dalej odsunięty od zabytkowego Kościoła św. Małgorzaty i św. Augustyna w Witowie oraz kilkadziesiąt razy dalej od Szkoły Podstawowej, dla której Państwa propozycje idą w jej granicach!! Omija torfowiska (szary obszar), przez które przepływa odnoga rzeczki Strawy (linia niebieska), będąca siedliskiem bobrów, które wraz z sarnami i bocianami wybrały te spokojne okolice na miejsce żeru i odpoczynku. Na opisywanym, podmokłym terenie, można również spotkać gatunki płazów będące pod ścisłą ochroną takie jak: ropucha szara. Mój wariant nie rozdziela cmentarza i parafian od kościoła. Nie grodzi sąsiadów barierami dźwiękochłonnymi. Nie tnie wsi w połowie. Nie koliduje w żaden sposób z obszarami chronionymi Natura 2000. Daje oszczędności finansowe i czasowe oraz nadzieję ludziom, którzy uwierzyli, że mogą w ciszy i spokoju budować na terenie Witowa i Zalesic swoje domy.

W nadziei na pozytywne rozpatrzenie mojej propozycji

z wyrazami szacunku

Zalesice Kol. 20.02.2011r. — *(miejscowość, data)*

Alicja Merion — *(czytelny podpis zgłaszającego)*[*)]

[*)] *dane obowiązkowe*

Informacje dodatkowe:

1. *Wniosek, uwagę, zastrzeżenie może złożyć zainteresowana osoba prawna lub fizyczna tylko w formie pisemnej, z wykorzystaniem niniejszego wzoru druku.*
2. *Bezwzględnie obowiązuje podpisanie wypełnionego druku. Wniosek, uwaga, zastrzeżenie złożone na druku bez podpisu nie będą rozpatrywane.*
3. *Wypełniony druk winien być złożony w terminie do 14 dni licząc od dnia przeprowadzonego spotkania informacyjnego w gminie właściwej dla wskazanego adresy zgłaszającego.*
4. *Wypełniony druk należy przesłać:*
   - *pocztą na adres:* ***ARCADIS Sp. z o.o.***
     Biuro Infrastruktury Drogowej w Radomiu,
     Al. J. Grzecznarowskiego 2
     26 – 600 RADOM
   - *faksem na nr :* ***48 363 07 81***
   - *mailem na adres:* *konsultacje.radom@arcadis.pl* *, dołączając skan wypełnionego druku .*

ARCADIS
Infrastruktura · Woda · Środowisko · Budownictwo

Strona 2 z 2

192

Załącznik Nr 1

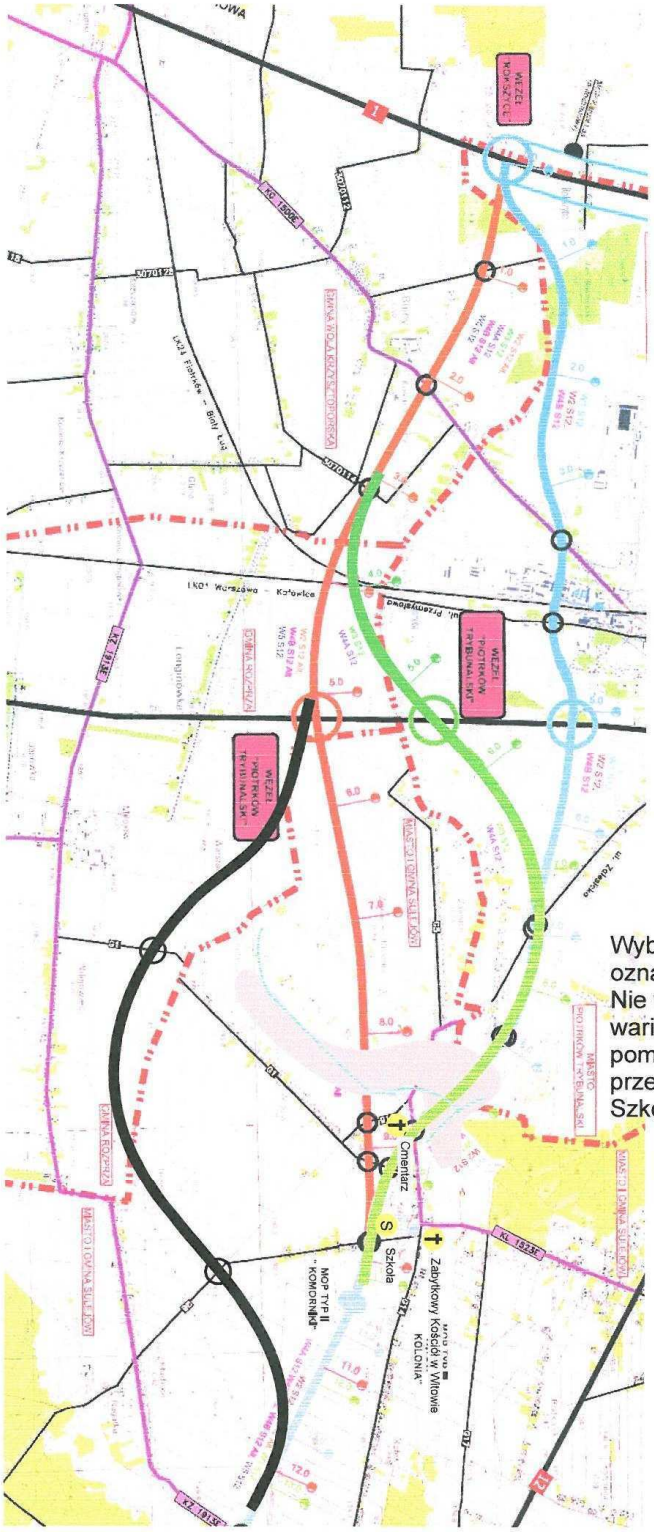

Wybieram wariant odcinka korytarza oznaczony czarną linią.
Nie wyrażam zgody na pozostałe warianty (zielony, niebieski, pomarańczowy) lub ich odcinki przechodzące na wysokości Szkoły Podstawowej w Witowie.

20.02.2011r. Alicja Geniel
data i czytelny podpis

ARCADIS Sp. z o.o.
Biuro Infrastruktury Drogowej w Radomiu
WPŁYNĘŁO
dn. 24.02.2011r.
L. dz. 89/39

WNIOSKI, UWAGI, ZASTRZEŻENIA 193

dotyczące wariantów przebiegu korytarzy dróg ekspresowych: S12 i S74,
zgłoszone w okresie wstępnych konsultacji społecznych projektu pn:

„Droga ekspresowa S12 na odcinku Piotrków Trybunalski (A1) – Opoczno (gr. woj. łódzkiego i mazowieckiego) oraz droga ekspresowa S74 na odcinku Sulejów (S12) – gr. woj. łódzkiego i świętokrzyskiego"

Zgłaszający:

Imię i nazwisko lub nazwa firmy *) ANDRZEJ JESION

Adres *)

Gmina *) SULEJÓW

Treści wniosków, uwag, zastrzeżeń:

Ja niżej podpisany oświadczam, że nie zgadzam się na żaden z przedstawionych mi na Konsultacjach Społecznych w dniu 15 lutego w Sulejowie, wariantów – korytarzy projektowanej drogi S12. . Jednocześnie, w porozumieniu z sąsiadami załączam wydruk mapki jako Załącznik Nr 1 z propozycją odcinka korytarza drogi S12, oznaczonego linią czarną, którą akceptuję.

Uzasadnienie mojej decyzji:

Dzięki proponowanemu przeze mnie poprowadzeniu korytarza drogi S12 unikniemy podziału dróg wsi Witów, Witów Kolonia, Zalesice, Kolonia Zalesice a także wielu, moim zdaniem, niepotrzebnych wyburzeń. Moja propozycja omija w większości tereny budowlane, co również pozwoli odetchnąć właścicielom działek, którzy otrzymali od gminy pozwolenie na budowę na terenach, przez które Państwo poprowadziliście wstępne projekty. Mój wariant nie zwiększa długości planowanej przez Państwa drogi S12 a także przewiduje odpowiednie promienie, łuki, itp. niezbędne przy projektowaniu, ponieważ jest odbiciem lustrzanym jednej z przedstawionych mi - zielonej wersji korytarza. Nie licząc odszkodowań za wyburzane domy, dodatkowo zaoszczędzicie Państwo pieniądze na mniejszej ilości wiaduktów,

193

niezbędnych do wybudowania na skrzyżowaniach z drogami gminnymi, których w mojej propozycji są dwa. Dla przypomnienia, na omawianym odcinku, w Państwa wersjach, jest ich odpowiednio pięć dla zielonego i niebieskiego wariantu lub trzy dla pomarańczowego. Mój korytarz jest czterokrotnie dalej odsunięty od zabytkowego Kościoła św. Małgorzaty i św. Augustyna w Witowie oraz kilkadziesiąt razy dalej od Szkoły Podstawowej, dla której Państwa propozycje idą w jej granicach!! Omija torfowiska (szary obszar), przez które przepływa odnoga rzeczki Strawy (linia niebieska), będąca siedliskiem bobrów, które wraz z sarnami i bocianami wybrały te spokojne okolice na miejsce żeru i odpoczynku. Na opisywanym, podmokłym terenie, można również spotkać gatunki płazów będące pod ścisłą ochroną takie jak: ropucha szara. Mój wariant nie rozdziela cmentarza i parafian od kościoła. Nie grodzi sąsiadów barierami dźwiękochłonnymi. Nie tnie wsi w połowie. Nie koliduje w żaden sposób z obszarami chronionymi Natura 2000. Daje oszczędności finansowe i czasowe oraz nadzieję ludziom, którzy uwierzyli, że mogą w ciszy i spokoju budować na terenie Witowa i Zalesic swoje domy.

W nadziei na pozytywne rozpatrzenie mojej propozycji

z wyrazami szacunku

ZALESICE ud. 20.02.2011
(miejscowość, data)

Andrzej Jenn
(czytelny podpis zgłaszającego)[*)]

[*)] *dane obowiązkowe*

Informacje dodatkowe:

1. *Wniosek, uwagę, zastrzeżenie może złożyć zainteresowana osoba prawna lub fizyczna tylko w formie pisemnej, z wykorzystaniem niniejszego wzoru druku.*
2. *Bezwzględnie obowiązuje podpisanie wypełnionego druku. Wniosek, uwaga, zastrzeżenie złożone na druku bez podpisu nie będą rozpatrywane.*
3. *Wypełniony druk winien być złożony w terminie do 14 dni licząc od dnia przeprowadzonego spotkania informacyjnego w gminie właściwej dla wskazanego adresy zgłaszającego.*
4. *Wypełniony druk należy przesłać:*
   - *pocztą na adres:* ***ARCADIS Sp. z o.o.***
     Biuro Infrastruktury Drogowej w Radomiu,
     Al. J. Grzecznarowskiego 2
     26 – 600 RADOM
   - *faksem na nr :* ***48 363 07 81***
   - *mailem na adres:* *konsultacje.radom@arcadis.pl , dołączając skan wypełnionego druku .*

ARCADIS
Infrastruktura · Woda · Środowisko · Budownictwo

Strona 2 z 2

Załącznik Nr 1

193

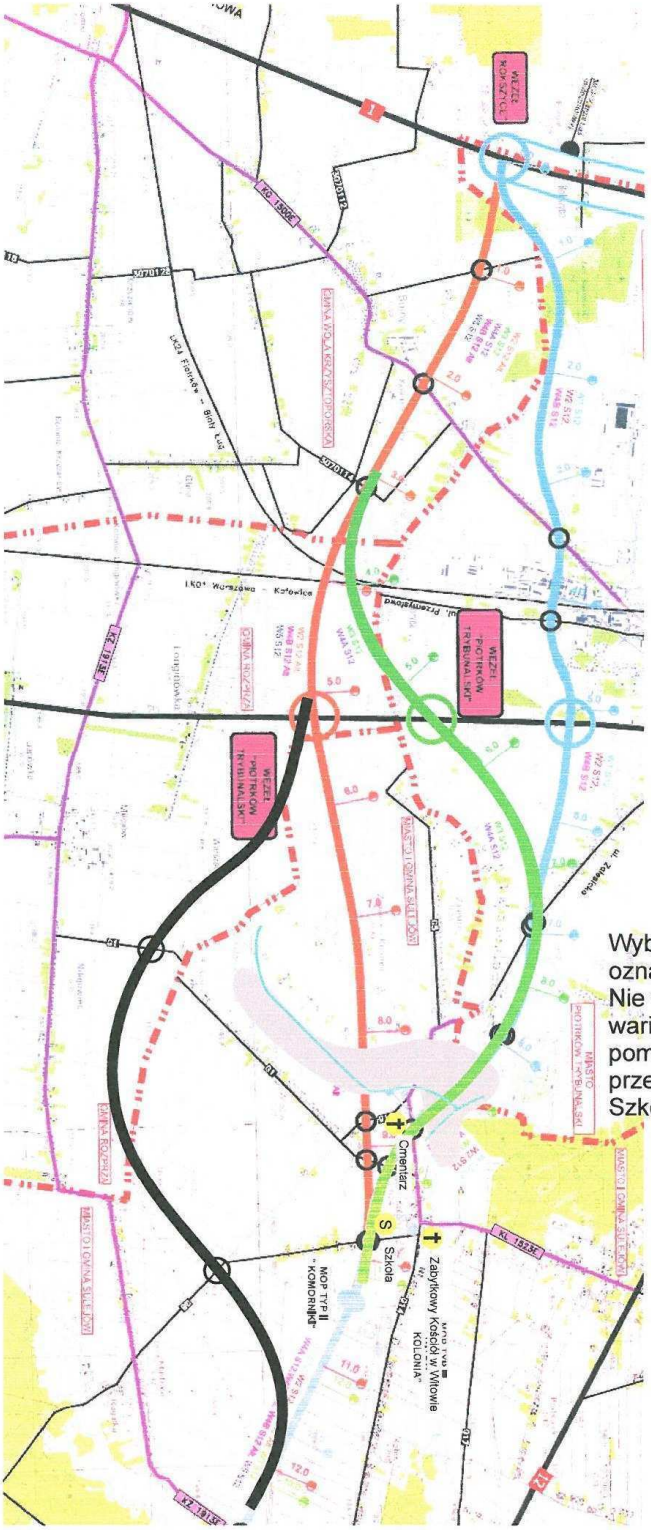

Wybieram wariant odcinka korytarza oznaczony czarną linią.
Nie wyrażam zgody na pozostałe warianty (zielony, niebieski, pomarańczowy) lub ich odcinki przechodzące na wysokości Szkoły Podstawowej w Witowie.

.....
data i czytelny podpis

ARCADIS Sp. z o.o.
Biuro Infrastruktury Drogowej w Radomiu
WPŁYNĘŁO
dn. 24.02.2011r.
L. dz. 89/40

WNIOSKI, UWAGI, ZASTRZEŻENIA 194

dotyczące wariantów przebiegu korytarzy dróg ekspresowych: S12 i S74,
zgłoszone w okresie wstępnych konsultacji społecznych projektu pn:

„Droga ekspresowa S12 na odcinku Piotrków Trybunalski (A1) – Opoczno (gr. woj. łódzkiego i mazowieckiego) oraz droga ekspresowa S74 na odcinku Sulejów (S12) – gr. woj. łódzkiego i świętokrzyskiego"

Zgłaszający:

Imię i nazwisko lub nazwa firmy *) Grzejdziak Grazyna

Adres *)

Gmina *) Sulejow

Treści wniosków, uwag, zastrzeżeń:

Ja niżej podpisany oświadczam, że nie zgadzam się na żaden z przedstawionych mi na Konsultacjach Społecznych w dniu 15 lutego 2011 roku w Sulejowie, wariantów – korytarzy projektowanej drogi S12. . Jednocześnie, w porozumieniu z sąsiadami załączam wydruk mapki jako Załącznik Nr 1 z propozycją odcinka korytarza drogi S12, oznaczonego linią czarną, którą akceptuję.

Uzasadnienie mojej decyzji:

Dzięki proponowanemu przeze mnie poprowadzeniu korytarza drogi S12 unikniemy podziału dróg wsi Witów, Witów Kolonia, Zalesice, Kolonia Zalesice a także wielu, moim zdaniem, niepotrzebnych wyburzeń. Moja propozycja omija w większości tereny budowlane, co również pozwoli odetchnąć właścicielom działek, którzy otrzymali od gminy pozwolenie na budowę na terenach, przez które Państwo poprowadziliście wstępne projekty. Mój wariant nie zwiększa długości planowanej przez Państwa drogi S12 a także przewiduje odpowiednie promienie, łuki, itp. niezbędne przy projektowaniu, ponieważ jest odbiciem lustrzanym jednej z przedstawionych mi - zielonej wersji korytarza. Nie licząc odszkodowań za wyburzane domy, dodatkowo zaoszczędzicie Państwo pieniądze na mniejszej ilości wiaduktów,

194

niezbędnych do wybudowania na skrzyżowaniach z drogami gminnymi, których w mojej propozycji są dwa. Dla przypomnienia, na omawianym odcinku, w Państwa wersjach, jest ich odpowiednio pięć dla zielonego i niebieskiego wariantu lub trzy dla pomarańczowego. Mój korytarz jest czterokrotnie dalej odsunięty od zabytkowego Kościoła św. Małgorzaty i św. Augustyna w Witowie oraz kilkadziesiąt razy dalej od Szkoły Podstawowej, dla której Państwa propozycje idą w jej granicach!! Omija torfowiska (szary obszar), przez które przepływa odnoga rzeczki Strawy (linia niebieska), będąca siedliskiem bobrów, które wraz z sarnami i bocianami wybrały te spokojne okolice na miejsce żeru i odpoczynku. Na opisywanym, podmokłym terenie, można również spotkać gatunki płazów będące pod ścisłą ochroną takie jak: ropucha szara. Mój wariant nie rozdziela cmentarza i parafian od kościoła. Nie grodzi sąsiadów barierami dźwiękochłonnymi. Nie tnie wsi w połowie. Nie koliduje w żaden sposób z obszarami chronionymi Natura 2000. Daje oszczędności finansowe i czasowe oraz nadzieję ludziom, którzy uwierzyli, że mogą w ciszy i spokoju budować na terenie Witowa i Zalesic swoje domy.

W nadziei na pozytywne rozpatrzenie mojej propozycji

z wyrazami szacunku

19.02.2011 r.
(miejscowość, data)

Grzejluch Grażyna
(czytelny podpis zgłaszającego))*

*) *dane obowiązkowe*

Informacje dodatkowe:

1. *Wniosek, uwagę, zastrzeżenie może złożyć zainteresowana osoba prawna lub fizyczna tylko w formie pisemnej, z wykorzystaniem niniejszego wzoru druku.*
2. *Bezwzględnie obowiązuje podpisanie wypełnionego druku. Wniosek, uwaga, zastrzeżenie złożone na druku bez podpisu nie będą rozpatrywane.*
3. *Wypełniony druk winien być złożony w terminie do 14 dni licząc od dnia przeprowadzonego spotkania informacyjnego w gminie właściwej dla wskazanego adresy zgłaszającego.*
4. *Wypełniony druk należy przesłać:*
   - *pocztą na adres:* ***ARCADIS Sp. z o.o.***
     Biuro Infrastruktury Drogowej w Radomiu,
     Al. J. Grzecznarowskiego 2
     26 – 600 RADOM
   - *faksem na nr :* ***48 363 07 81***
   - *mailem na adres:* konsultacje.radom@arcadis.pl , *dołączając skan wypełnionego druku .*

Załącznik Nr 1

194

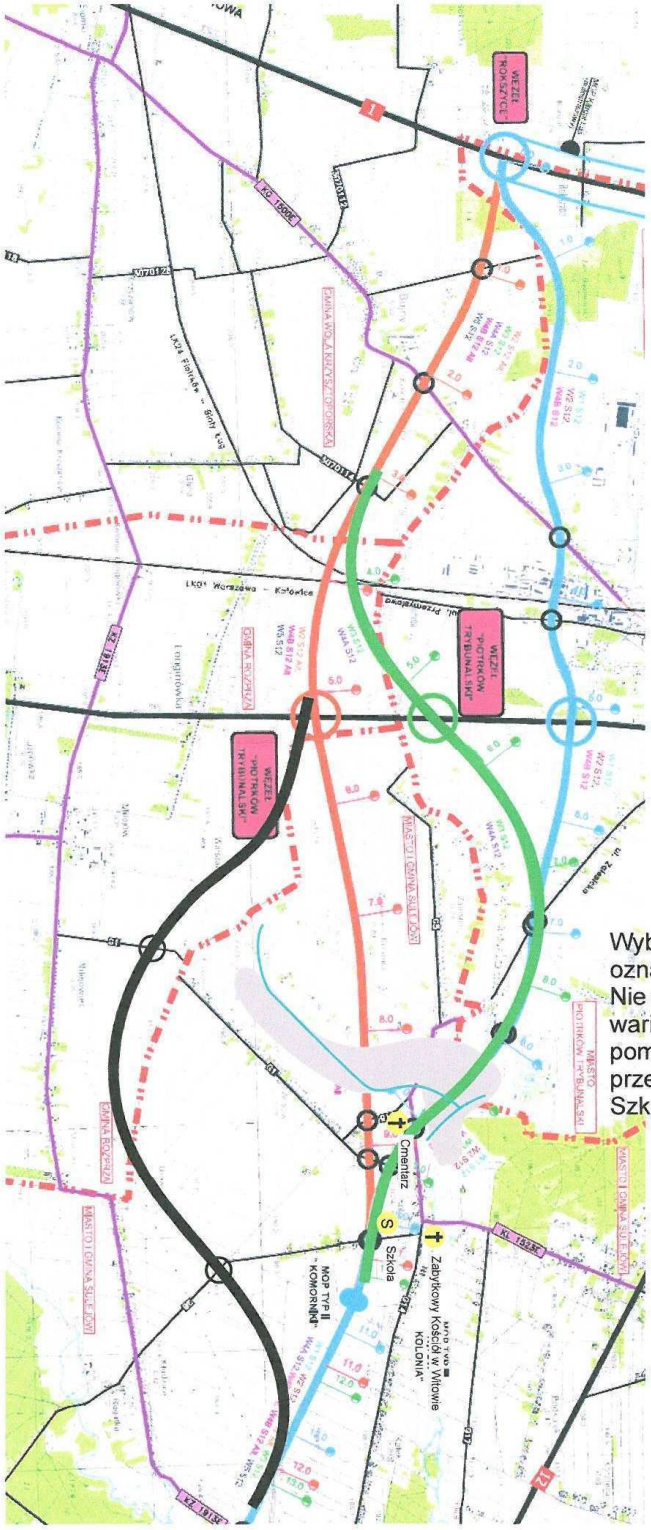

Wybieram wariant odcinka korytarza oznaczony czarną linią.
Nie wyrażam zgody na pozostałe warianty (zielony, niebieski, pomarańczowy) lub ich odcinki przechodzące na wysokości Szkoły Podstawowej w Witowie.

19 02 2011 Grzejdziak Grażyna
data i czytelny podpis

ARCADIS Sp. z o.o.
Biuro Infrastruktury Drogowej w Radomiu
WPŁYNĘŁO
dn. 24.02.2011r
L. dz. 89141

WNIOSKI, UWAGI, ZASTRZEŻENIA 195

dotyczące wariantów przebiegu korytarzy dróg ekspresowych: S12 i S74,
zgłoszone w okresie wstępnych konsultacji społecznych projektu pn:

„Droga ekspresowa S12 na odcinku Piotrków Trybunalski (A1) – Opoczno (gr. woj. łódzkiego i mazowieckiego) oraz droga ekspresowa S74 na odcinku Sulejów (S12) – gr. woj. łódzkiego i świętokrzyskiego"

Zgłaszający:

Imię i nazwisko lub nazwa firmy *) Krzysztof Jaworski

Adres *) [redacted]

Gmina *) Sulejów

Treści wniosków, uwag, zastrzeżeń:

Ja niżej podpisany oświadczam, że nie zgadzam się na żaden z przedstawionych mi na Konsultacjach Społecznych w dniu 15 lutego 2011 roku w Sulejowie, wariantów – korytarzy projektowanej drogi S12. . Jednocześnie, w porozumieniu z sąsiadami załączam wydruk mapki jako Załącznik Nr 1 z propozycją odcinka korytarza drogi S12, oznaczonego linią czarną, którą akceptuję.

Uzasadnienie mojej decyzji:

Dzięki proponowanemu przeze mnie poprowadzeniu korytarza drogi S12 unikniemy podziału dróg wsi Witów, Witów Kolonia, Zalesice, Kolonia Zalesice a także wielu, moim zdaniem, niepotrzebnych wyburzeń. Moja propozycja omija w większości tereny budowlane, co również pozwoli odetchnąć właścicielom działek, którzy otrzymali od gminy pozwolenie na budowę na terenach, przez które Państwo poprowadziliście wstępne projekty. Mój wariant nie zwiększa długości planowanej przez Państwa drogi S12 a także przewiduje odpowiednie promienie, łuki, itp. niezbędne przy projektowaniu, ponieważ jest odbiciem lustrzanym jednej z przedstawionych mi - zielonej wersji korytarza. Nie licząc odszkodowań za wyburzane domy, dodatkowo zaoszczędzicie Państwo pieniądze na mniejszej ilości wiaduktów,

195

niezbędnych do wybudowania na skrzyżowaniach z drogami gminnymi, których w mojej propozycji są dwa. Dla przypomnienia, na omawianym odcinku, w Państwa wersjach, jest ich odpowiednio pięć dla zielonego i niebieskiego wariantu lub trzy dla pomarańczowego. Mój korytarz jest czterokrotnie dalej odsunięty od zabytkowego Kościoła św. Małgorzaty i św. Augustyna w Witowie oraz kilkadziesiąt razy dalej od Szkoły Podstawowej, dla której Państwa propozycje idą w jej granicach!! Omija torfowiska (szary obszar), przez które przepływa odnoga rzeczki Strawy (linia niebieska), będąca siedliskiem bobrów, które wraz z sarnami i bocianami wybrały te spokojne okolice na miejsce żeru i odpoczynku. Na opisywanym, podmokłym terenie, można również spotkać gatunki płazów będące pod ścisłą ochroną takie jak: ropucha szara. Mój wariant nie rozdziela cmentarza i parafian od kościoła. Nie grodzi sąsiadów barierami dźwiękochłonnymi. Nie tnie wsi w połowie. Nie koliduje w żaden sposób z obszarami chronionymi Natura 2000. Daje oszczędności finansowe i czasowe oraz nadzieję ludziom, którzy uwierzyli, że mogą w ciszy i spokoju budować na terenie Witowa i Zalesic swoje domy.

W nadziei na pozytywne rozpatrzenie mojej propozycji

z wyrazami szacunku

Zalesice-Kolonia, 21.02.2011 — *(miejscowość, data)*

Krzysztof [illegible] — *(czytelny podpis zgłaszającego)**)

*) *dane obowiązkowe*

Informacje dodatkowe:

1. *Wniosek, uwagę, zastrzeżenie może złożyć zainteresowana osoba prawna lub fizyczna tylko w formie pisemnej, z wykorzystaniem niniejszego wzoru druku.*
2. *Bezwzględnie obowiązuje podpisanie wypełnionego druku. Wniosek, uwaga, zastrzeżenie złożone na druku bez podpisu nie będą rozpatrywane.*
3. *Wypełniony druk winien być złożony w terminie do 14 dni licząc od dnia przeprowadzonego spotkania informacyjnego w gminie właściwej dla wskazanego adresy zgłaszającego.*
4. *Wypełniony druk należy przesłać:*
   - *pocztą na adres:* **ARCADIS Sp. z o.o.**
     Biuro Infrastruktury Drogowej w Radomiu;

faksem na nr: [illegible]

ARCADIS

Strona [illegible]

Załącznik Nr 1

195

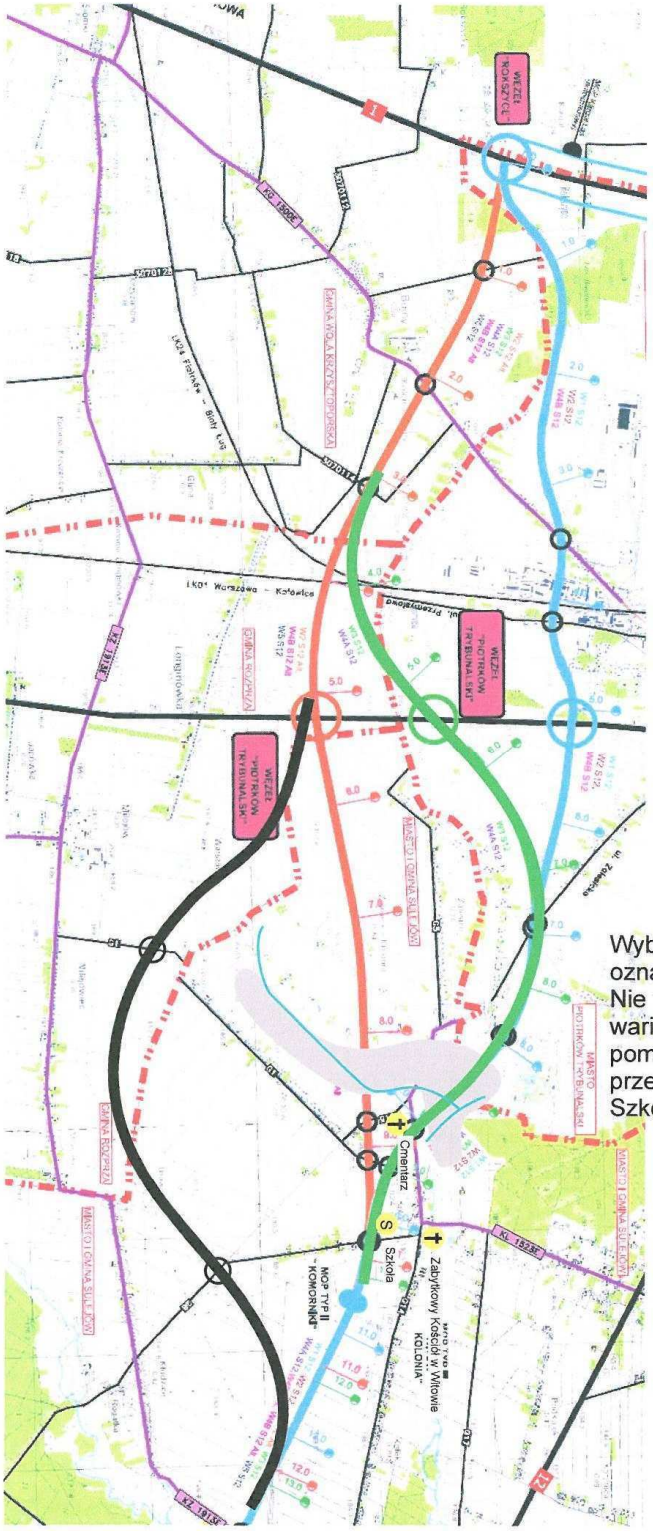

Wybieram wariant odcinka korytarza oznaczony czarną linią.
Nie wyrażam zgody na pozostałe warianty (zielony, niebieski, pomarańczowy) lub ich odcinki przechodzące na wysokości Szkoły Podstawowej w Witowie.

21.02.2011, Krysiak Jeremi
data i czytelny podpis

ARCADIS Sp. z o.o.
Biuro Infrastruktury Drogowej w Radomiu
WPŁYNĘŁO
dn. 24.02.2011r.
L. dz. 8942

WNIOSKI, UWAGI, ZASTRZEŻENIA 196

dotyczące wariantów przebiegu korytarzy dróg ekspresowych: S12 i S74,
zgłoszone w okresie wstępnych konsultacji społecznych projektu pn:

„Droga ekspresowa S12 na odcinku Piotrków Trybunalski (A1) – Opoczno (gr. woj. łódzkiego i mazowieckiego) oraz droga ekspresowa S74 na odcinku Sulejów (S12) – gr. woj. łódzkiego i świętokrzyskiego"

Zgłaszający:

Imię i nazwisko lub nazwa firmy *) ...Antoni Jaworski...

Adres *) .....

Gmina *) Sulejów

Treści wniosków, uwag, zastrzeżeń:

Ja niżej podpisany oświadczam, że nie zgadzam się na żaden z przedstawionych mi na Konsultacjach Społecznych w dniu 15 lutego 2011 roku w Sulejowie, wariantów – korytarzy projektowanej drogi S12. . Jednocześnie, w porozumieniu z sąsiadami załączam wydruk mapki jako Załącznik Nr 1 z propozycją odcinka korytarza drogi S12, oznaczonego linią czarną, którą akceptuję.

Uzasadnienie mojej decyzji:

Dzięki proponowanemu przeze mnie poprowadzeniu korytarza drogi S12 unikniemy podziału dróg wsi Witów, Witów Kolonia, Zalesice, Kolonia Zalesice a także wielu, moim zdaniem, niepotrzebnych wyburzeń. Moja propozycja omija w większości tereny budowlane, co również pozwoli odetchnąć właścicielom działek, którzy otrzymali od gminy pozwolenie na budowę na terenach, przez które Państwo poprowadziliście wstępne projekty. Mój wariant nie zwiększa długości planowanej przez Państwa drogi S12 a także przewiduje odpowiednie promienie, łuki, itp. niezbędne przy projektowaniu, ponieważ jest odbiciem lustrzanym jednej z przedstawionych mi - zielonej wersji korytarza. Nie licząc odszkodowań za wyburzane domy, dodatkowo zaoszczędzicie Państwo pieniądze na mniejszej ilości wiaduktów,

196

niezbędnych do wybudowania na skrzyżowaniach z drogami gminnymi, których w mojej propozycji są dwa. Dla przypomnienia, na omawianym odcinku, w Państwa wersjach, jest ich odpowiednio pięć dla zielonego i niebieskiego wariantu lub trzy dla pomarańczowego. Mój korytarz jest czterokrotnie dalej odsunięty od zabytkowego Kościoła św. Małgorzaty i św. Augustyna w Witowie oraz kilkadziesiąt razy dalej od Szkoły Podstawowej, dla której Państwa propozycje idą w jej granicach!! Omija torfowiska (szary obszar), przez które przepływa odnoga rzeczki Strawy (linia niebieska), będąca siedliskiem bobrów, które wraz z sarnami i bocianami wybrały te spokojne okolice na miejsce żeru i odpoczynku. Na opisywanym, podmokłym terenie, można również spotkać gatunki płazów będące pod ścisłą ochroną takie jak: ropucha szara. Mój wariant nie rozdziela cmentarza i parafian od kościoła. Nie grodzi sąsiadów barierami dźwiękochłonnymi. Nie tnie wsi w połowie. Nie koliduje w żaden sposób z obszarami chronionymi Natura 2000. Daje oszczędności finansowe i czasowe oraz nadzieję ludziom, którzy uwierzyli, że mogą w ciszy i spokoju budować na terenie Witowa i Zalesic swoje domy.

W nadziei na pozytywne rozpatrzenie mojej propozycji

z wyrazami szacunku

Zalesie Kol. 21.02.2011 — *(miejscowość, data)*

Antoni Jaworski — *(czytelny podpis zgłaszającego)*)*

*) *dane obowiązkowe*

Informacje dodatkowe:

1. *Wniosek, uwagę, zastrzeżenie może złożyć zainteresowana osoba prawna lub fizyczna tylko w formie pisemnej, z wykorzystaniem niniejszego wzoru druku.*
2. *Bezwzględnie obowiązuje podpisanie wypełnionego druku. Wniosek, uwaga, zastrzeżenie złożone na druku bez podpisu nie będą rozpatrywane.*
3. *Wypełniony druk winien być złożony w terminie do 14 dni licząc od dnia przeprowadzonego spotkania informacyjnego w gminie właściwej dla wskazanego adresy zgłaszającego.*
4. *Wypełniony druk należy przesłać:*
   - *pocztą na adres:* ***ARCADIS Sp. z o.o.***
     Biuro Infrastruktury Drogowej w Radomiu,
     Al. J. Grzecznarowskiego 2
     26 – 600 RADOM
   - *faksem na nr :* ***48 363 07 81***
   - *mailem na adres:* konsultacje.radom@arcadis.pl , *dołączając skan wypełnionego druku .*

Załącznik Nr 1

196

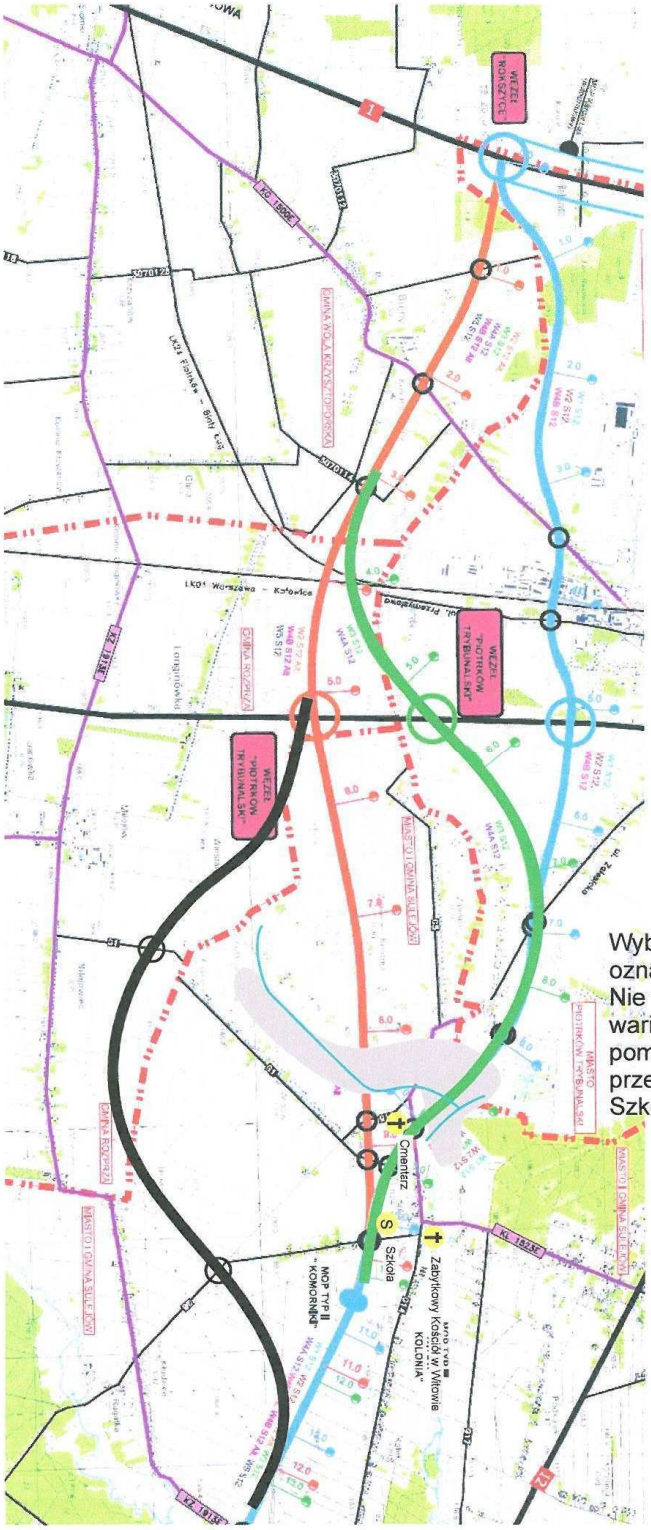

Wybieram wariant odcinka korytarza oznaczony czarną linią.
Nie wyrażam zgody na pozostałe warianty (zielony, niebieski, pomarańczowy) lub ich odcinki przechodzące na wysokości Szkoły Podstawowej w Witowie.

21.02.2011 [signature]
data i czytelny podpis

ARCADIS Sp. z o.o.
Biuro Infrastruktury Drogowej w Radomiu
WPŁYNĘŁO
dn. 24.02.2011r.
L. dz. 89/43

WNIOSKI, UWAGI, ZASTRZEŻENIA 197

dotyczące wariantów przebiegu korytarzy dróg ekspresowych: S12 i S74,
zgłoszone w okresie wstępnych konsultacji społecznych projektu pn:

„Droga ekspresowa S12 na odcinku Piotrków Trybunalski (A1) – Opoczno (gr. woj. łódzkiego i mazowieckiego) oraz droga ekspresowa S74 na odcinku Sulejów (S12) – gr. woj. łódzkiego i świętokrzyskiego"

Zgłaszający:

Imię i nazwisko lub nazwa firmy *) Tomasz Jaworski

Adres *) .....

Gmina *) SULEJÓW

Treści wniosków, uwag, zastrzeżeń:

Ja niżej podpisany oświadczam, że nie zgadzam się na żaden z przedstawionych mi na Konsultacjach Społecznych w dniu 15 lutego 2011 roku w Sulejowie, wariantów – korytarzy projektowanej drogi S12. . Jednocześnie, w porozumieniu z sąsiadami załączam wydruk mapki jako Załącznik Nr 1 z propozycją odcinka korytarza drogi S12, oznaczonego linią czarną, którą akceptuję.

Uzasadnienie mojej decyzji:

Dzięki proponowanemu przeze mnie poprowadzeniu korytarza drogi S12 unikniemy podziału dróg wsi Witów, Witów Kolonia, Zalesice, Kolonia Zalesice a także wielu, moim zdaniem, niepotrzebnych wyburzeń. Moja propozycja omija w większości tereny budowlane, co również pozwoli odetchnąć właścicielom działek, którzy otrzymali od gminy pozwolenie na budowę na terenach, przez które Państwo poprowadziliście wstępne projekty. Mój wariant nie zwiększa długości planowanej przez Państwa drogi S12 a także przewiduje odpowiednie promienie, łuki, itp. niezbędne przy projektowaniu, ponieważ jest odbiciem lustrzanym jednej z przedstawionych mi - zielonej wersji korytarza. Nie licząc odszkodowań za wyburzane domy, dodatkowo zaoszczędzicie Państwo pieniądze na mniejszej ilości wiaduktów,

197

niezbędnych do wybudowania na skrzyżowaniach z drogami gminnymi, których w mojej propozycji są dwa. Dla przypomnienia, na omawianym odcinku, w Państwa wersjach, jest ich odpowiednio pięć dla zielonego i niebieskiego wariantu lub trzy dla pomarańczowego. Mój korytarz jest czterokrotnie dalej odsunięty od zabytkowego Kościoła św. Małgorzaty i św. Augustyna w Witowie oraz kilkadziesiąt razy dalej od Szkoły Podstawowej, dla której Państwa propozycje idą w jej granicach!! Omija torfowiska (szary obszar), przez które przepływa odnoga rzeczki Strawy (linia niebieska), będąca siedliskiem bobrów, które wraz z sarnami i bocianami wybrały te spokojne okolice na miejsce żeru i odpoczynku. Na opisywanym, podmokłym terenie, można również spotkać gatunki płazów będące pod ścisłą ochroną takie jak: ropucha szara. Mój wariant nie rozdziela cmentarza i parafian od kościoła. Nie grodzi sąsiadów barierami dźwiękochłonnymi. Nie tnie wsi w połowie. Nie koliduje w żaden sposób z obszarami chronionymi Natura 2000. Daje oszczędności finansowe i czasowe oraz nadzieję ludziom, którzy uwierzyli, że mogą w ciszy i spokoju budować na terenie Witowa i Zalesic swoje domy.

W nadziei na pozytywne rozpatrzenie mojej propozycji

z wyrazami szacunku

Zalesice Kol. 21.02.2011
(miejscowość, data)

Tomasz Jaworski
(czytelny podpis zgłaszającego))*

*) *dane obowiązkowe*

Informacje dodatkowe:

1. *Wniosek, uwagę, zastrzeżenie może złożyć zainteresowana osoba prawna lub fizyczna tylko w formie pisemnej, z wykorzystaniem niniejszego wzoru druku.*
2. *Bezwzględnie obowiązuje podpisanie wypełnionego druku. Wniosek, uwaga, zastrzeżenie złożone na druku bez podpisu nie będą rozpatrywane.*
3. *Wypełniony druk winien być złożony w terminie do 14 dni licząc od dnia przeprowadzonego spotkania informacyjnego w gminie właściwej dla wskazanego adresy zgłaszającego.*
4. *Wypełniony druk należy przesłać:*
   - *pocztą na adres:* ***ARCADIS Sp. z o.o.***
     Biuro Infrastruktury Drogowej w Radomiu,
     Al. J. Grzecznarowskiego 2
     26 – 600 RADOM
   - *faksem na nr :* ***48 363 07 81***
   - *mailem na adres:* konsultacje.radom@arcadis.pl , *dołączając skan wypełnionego druku*

Załącznik Nr 1

197

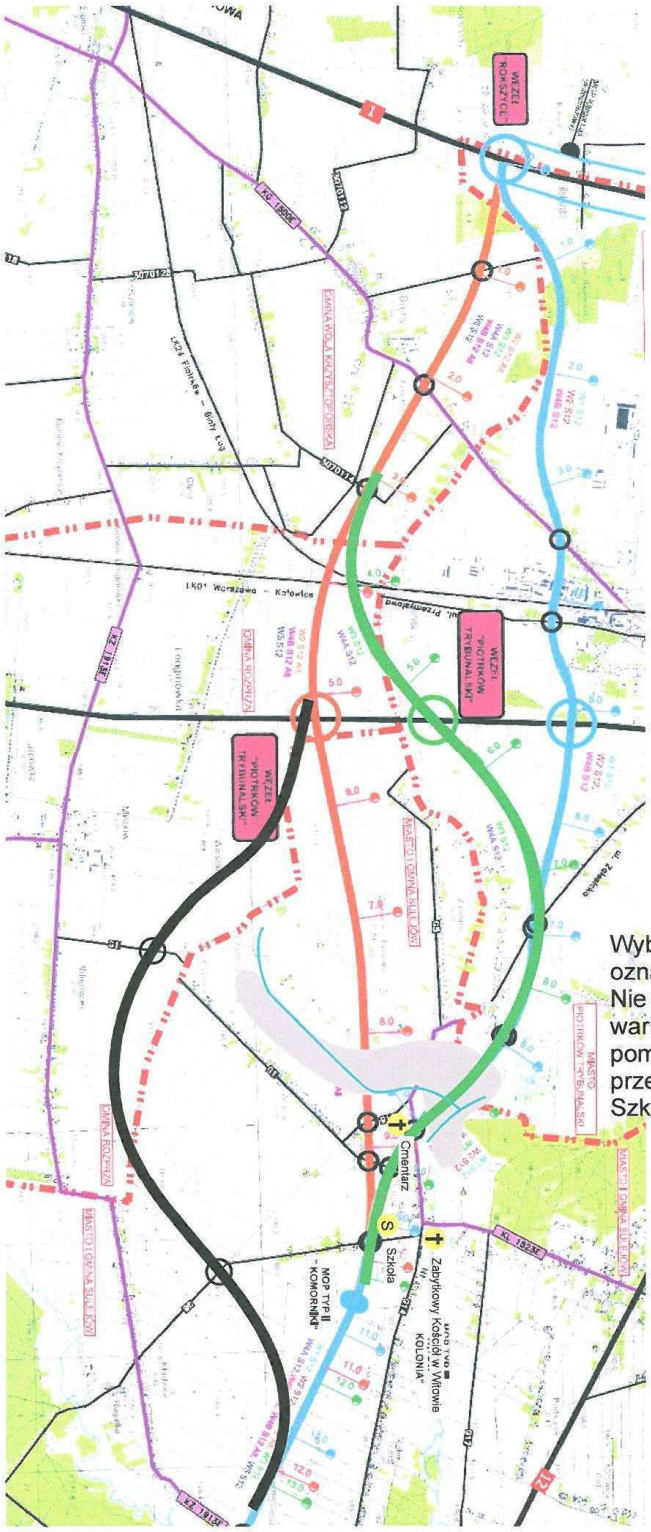

Wybieram wariant odcinka korytarza oznaczony czarną linią.
Nie wyrażam zgody na pozostałe warianty (zielony, niebieski, pomarańczowy) lub ich odcinki przechodzące na wysokości Szkoły Podstawowej w Witowie.

21.02.2011 Tomasz Jaworski
data i czytelny podpis

Biuro Infrastruktury Drogowej w Radomiu
WPŁYNĘŁO
dn. 24.02.2011r
L. dz. 89/44

WNIOSKI, UWAGI, ZASTRZEŻENIA 198

dotyczące wariantów przebiegu korytarzy dróg ekspresowych: S12 i S74,
zgłoszone w okresie wstępnych konsultacji społecznych projektu pn:

„Droga ekspresowa S12 na odcinku Piotrków Trybunalski (A1) – Opoczno (gr. woj. łódzkiego i mazowieckiego) oraz droga ekspresowa S74 na odcinku Sulejów (S12) – gr. woj. łódzkiego i świętokrzyskiego"

Zgłaszający:

Imię i nazwisko lub nazwa firmy *) Halina Piechna

Adres *)

Gmina *) Sulejów

Treści wniosków, uwag, zastrzeżeń:

Ja niżej podpisany(a) oświadczam, że nie zgadzam się na żaden z przedstawionych mi na Konsultacjach Społecznych w dniu 15 lutego 2011 roku w Sulejowie, wariantów – korytarzy projektowanej drogi S12. . Jednocześnie, w porozumieniu z sąsiadami załączam wydruk mapki jako Załącznik Nr 1 z propozycją odcinka korytarza drogi S12, oznaczonego linią czarną, którą akceptuję.

Uzasadnienie mojej decyzji:

Dzięki proponowanemu przeze mnie poprowadzeniu korytarza drogi S12 unikniemy podziału dróg wsi Witów, Witów Kolonia, Zalesice, Kolonia Zalesice a także wielu, moim zdaniem, niepotrzebnych wyburzeń. Moja propozycja omija w większości tereny budowlane, co również pozwoli odetchnąć właścicielom działek, którzy otrzymali od gminy pozwolenie na budowę na terenach, przez które Państwo poprowadziliście wstępne projekty. Mój wariant nie zwiększa długości planowanej przez Państwa drogi S12 a także przewiduje odpowiednie promienie, łuki, itp. niezbędne przy projektowaniu, ponieważ jest odbiciem lustrzanym jednej z przedstawionych mi - zielonej wersji korytarza. Nie licząc odszkodowań za wyburzane domy, dodatkowo zaoszczędzicie Państwo pieniądze na mniejszej ilości wiaduktów,

19.02.2011r Piechna Halina

198

niezbędnych do wybudowania na skrzyżowaniach z drogami gminnymi, których w mojej propozycji są dwa. Dla przypomnienia, na omawianym odcinku, w Państwa wersjach, jest ich odpowiednio pięć dla zielonego i niebieskiego wariantu lub trzy dla pomarańczowego. Mój korytarz jest czterokrotnie dalej odsunięty od zabytkowego Kościoła św. Małgorzaty i św. Augustyna w Witowie oraz kilkadziesiąt razy dalej od Szkoły Podstawowej, dla której Państwa propozycje idą w jej granicach!! Omija torfowiska (szary obszar), przez które przepływa odnoga rzeczki Strawy (linia niebieska), będąca siedliskiem bobrów, które wraz z sarnami i bocianami wybrały te spokojne okolice na miejsce żeru i odpoczynku. Na opisywanym, podmokłym terenie, można również spotkać gatunki płazów będące pod ścisłą ochroną takie jak: ropucha szara. Mój wariant nie rozdziela cmentarza i parafian od kościoła. Nie grodzi sąsiadów barierami dźwiękochłonnymi. Nie tnie wsi w połowie. Nie koliduje w żaden sposób z obszarami chronionymi Natura 2000. Daje oszczędności finansowe i czasowe oraz nadzieję ludziom, którzy uwierzyli, że mogą w ciszy i spokoju budować na terenie Witowa i Zalesic swoje domy.

W nadziei na pozytywne rozpatrzenie mojej propozycji

z wyrazami szacunku

Zalesice kol. 2B
(miejscowość, data)

Pielura Kalina
(czytelny podpis zgłaszającego)[*)]

*) *dane obowiązkowe*

Informacje dodatkowe:

1. *Wniosek, uwagę, zastrzeżenie może złożyć zainteresowana osoba prawna lub fizyczna tylko w formie pisemnej, z wykorzystaniem niniejszego wzoru druku.*
2. *Bezwzględnie obowiązuje podpisanie wypełnionego druku. Wniosek, uwaga, zastrzeżenie złożone na druku bez podpisu nie będą rozpatrywane.*
3. *Wypełniony druk winien być złożony w terminie do 14 dni licząc od dnia przeprowadzonego spotkania informacyjnego w gminie właściwej dla wskazanego adresy zgłaszającego.*
4. *Wypełniony druk należy przesłać:*
   - *pocztą na adres:* ***ARCADIS Sp. z o.o.***
     Biuro Infrastruktury Drogowej w Radomiu,
     Al. J. Grzecznarowskiego 2
     26 – 600 RADOM
   - *faksem na nr :* ***48 363 07 81***
   - *mailem na adres:* konsultacje.radom@arcadis.pl , *dołączając skan wypełnionego druku .*

198

Załącznik Nr 1

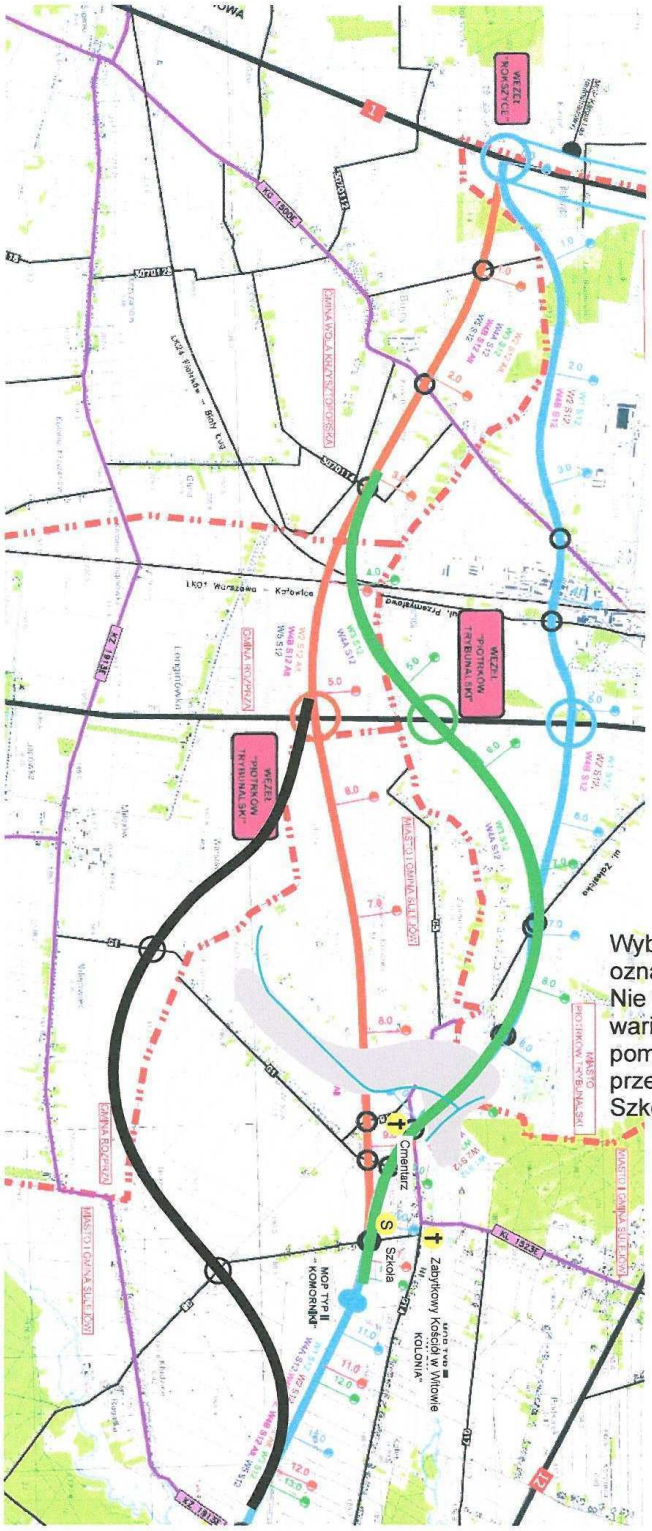

Wybieram wariant odcinka korytarza oznaczony czarną linią.
Nie wyrażam zgody na pozostałe warianty (zielony, niebieski, pomarańczowy) lub ich odcinki przechodzące na wysokości Szkoły Podstawowej w Witowie.

19.02 Pielawa Halina
data i czytelny podpis

ARCADIS Sp. z o.o.
Biuro Infrastruktury Drogowej w Radomiu
WPŁYNĘŁO
dn. 24.03.2011 r.
L. dz. 89145

WNIOSKI, UWAGI, ZASTRZEŻENIA 199

dotyczące wariantów przebiegu korytarzy dróg ekspresowych: S12 i S74,
zgłoszone w okresie wstępnych konsultacji społecznych projektu pn:

„Droga ekspresowa S12 na odcinku Piotrków Trybunalski (A1) – Opoczno (gr. woj. łódzkiego i mazowieckiego) oraz droga ekspresowa S74 na odcinku Sulejów (S12) – gr. woj. łódzkiego i świętokrzyskiego"

Zgłaszający:

Imię i nazwisko lub nazwa firmy *) Wioletta i Roman Krakowiński

Adres *) .....

Gmina *) Sulejów

Treści wniosków, uwag, zastrzeżeń:

Ja niżej podpisany(a) oświadczam, że nie zgadzam się na żaden z przedstawionych mi na Konsultacjach Społecznych w dniu 15 lutego 2011 roku w Sulejowie, wariantów – korytarzy projektowanej drogi S12. . Jednocześnie, w porozumieniu z sąsiadami załączam wydruk mapki jako Załącznik Nr 1 z propozycją odcinka korytarza drogi S12, oznaczonego linią czarną, którą akceptuję.

Uzasadnienie mojej decyzji:

Dzięki proponowanemu przeze mnie poprowadzeniu korytarza drogi S12 unikniemy podziału dróg wsi Witów, Witów Kolonia, Zalesice, Kolonia Zalesice a także wielu, moim zdaniem, niepotrzebnych wyburzeń. Moja propozycja omija w większości tereny budowlane, co również pozwoli odetchnąć właścicielom działek, którzy otrzymali od gminy pozwolenie na budowę na terenach, przez które Państwo poprowadziliście wstępne projekty. Mój wariant nie zwiększa długości planowanej przez Państwa drogi S12 a także przewiduje odpowiednie promienie, łuki, itp. niezbędne przy projektowaniu, ponieważ jest odbiciem lustrzanym jednej z przedstawionych mi - zielonej wersji korytarza. Nie licząc odszkodowań za wyburzane domy, dodatkowo zaoszczędzicie Państwo pieniądze na mniejszej ilości wiaduktów,

19.02.2011 Wioletta Krakowińska

ARCADIS

199

niezbędnych do wybudowania na skrzyżowaniach z drogami gminnymi, których w mojej propozycji są dwa. Dla przypomnienia, na omawianym odcinku, w Państwa wersjach, jest ich odpowiednio pięć dla zielonego i niebieskiego wariantu lub trzy dla pomarańczowego. Mój korytarz jest czterokrotnie dalej odsunięty od zabytkowego Kościoła św. Małgorzaty i św. Augustyna w Witowie oraz kilkadziesiąt razy dalej od Szkoły Podstawowej, dla której Państwa propozycje idą w jej granicach!! Omija torfowiska (szary obszar), przez które przepływa odnoga rzeczki Strawy (linia niebieska), będąca siedliskiem bobrów, które wraz z sarnami i bocianami wybrały te spokojne okolice na miejsce żeru i odpoczynku. Na opisywanym, podmokłym terenie, można również spotkać gatunki płazów będące pod ścisłą ochroną takie jak: ropucha szara. Mój wariant nie rozdziela cmentarza i parafian od kościoła. Nie grodzi sąsiadów barierami dźwiękochłonnymi. Nie tnie wsi w połowie. Nie koliduje w żaden sposób z obszarami chronionymi Natura 2000. Daje oszczędności finansowe i czasowe oraz nadzieję ludziom, którzy uwierzyli, że mogą w ciszy i spokoju budować na terenie Witowa i Zalesic swoje domy.

W nadziei na pozytywne rozpatrzenie mojej propozycji

z wyrazami szacunku

Zalesice kol. 2 B
(miejscowość, data)

Wioletta Kobyńska
(czytelny podpis zgłaszającego))*

*) *dane obowiązkowe*

Informacje dodatkowe:

1. *Wniosek, uwagę, zastrzeżenie może złożyć zainteresowana osoba prawna lub fizyczna tylko w formie pisemnej, z wykorzystaniem niniejszego wzoru druku.*
2. *Bezwzględnie obowiązuje podpisanie wypełnionego druku. Wniosek, uwaga, zastrzeżenie złożone na druku bez podpisu nie będą rozpatrywane.*
3. *Wypełniony druk winien być złożony w terminie do 14 dni licząc od dnia przeprowadzonego spotkania informacyjnego w gminie właściwej dla wskazanego adresy zgłaszającego.*
4. *Wypełniony druk należy przesłać:*
   - *pocztą na adres:* ***ARCADIS Sp. z o.o.***
     Biuro Infrastruktury Drogowej w Radomiu,
     Al. J. Grzecznarowskiego 2
     26 – 600 RADOM
   - *faksem na nr :* ***48 363 07 81***
   - *mailem na adres:* konsultacje.radom@arcadis.pl , *dołączając skan wypełnionego druku .*

199

Załącznik Nr 1

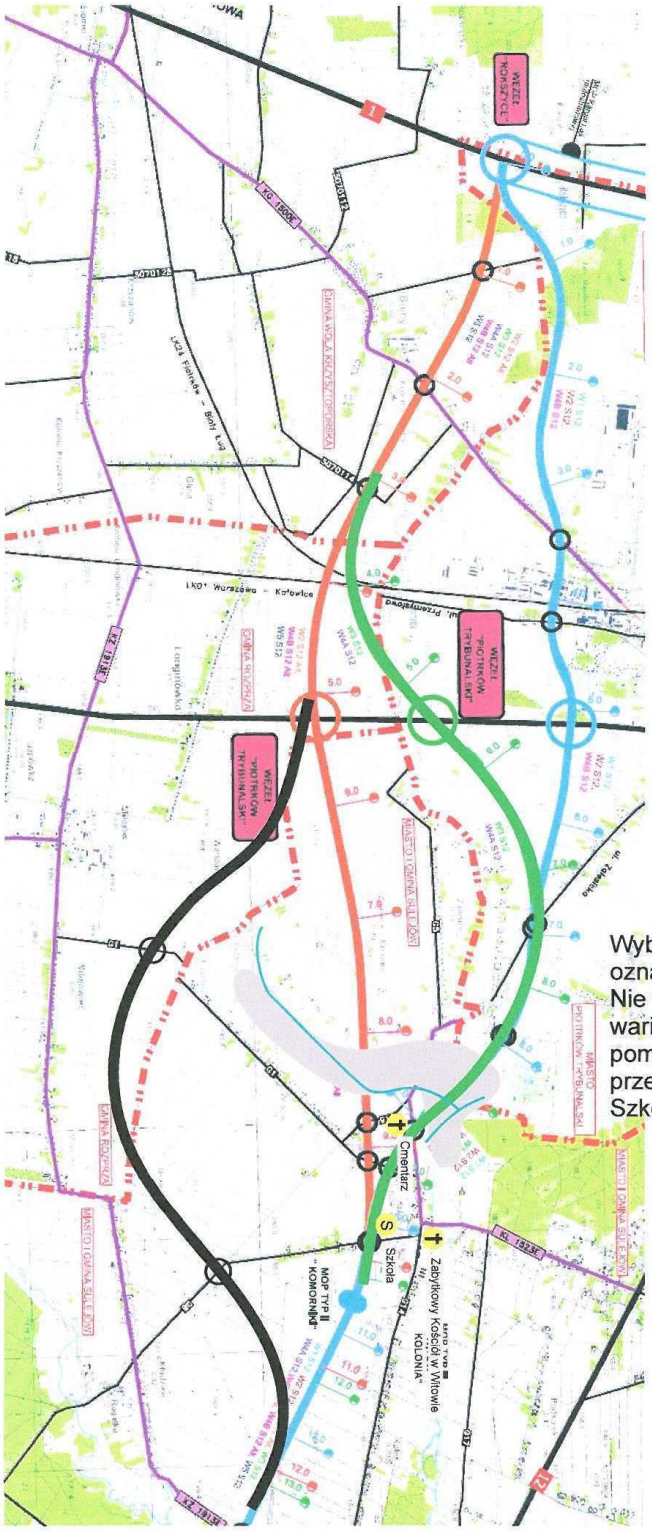

Wybieram wariant odcinka korytarza oznaczony czarną linią.
Nie wyrażam zgody na pozostałe warianty (zielony, niebieski, pomarańczowy) lub ich odcinki przechodzące na wysokości Szkoły Podstawowej w Witowie.

19.2011 r. Wioletta Kaba
data i czytelny podpis

ARCADIS Sp. z o.o.
Biuro Infrastruktury Drogowej w Radomiu
WPŁYNĘŁO
dn. 24.02.2011 r.
L. dz. 8946

WNIOSKI, UWAGI, ZASTRZEŻENIA 200

dotyczące wariantów przebiegu korytarzy dróg ekspresowych: S12 i S74,
zgłoszone w okresie wstępnych konsultacji społecznych projektu pn:

„Droga ekspresowa S12 na odcinku Piotrków Trybunalski (A1) – Opoczno (gr. woj. łódzkiego i mazowieckiego) oraz droga ekspresowa S74 na odcinku Sulejów (S12) – gr. woj. łódzkiego i świętokrzyskiego"

Zgłaszający:

Imię i nazwisko lub nazwa firmy *) Mieczysław i Henryk Piechura

Adres *) .....

Gmina *) Sulejów

Treści wniosków, uwag, zastrzeżeń:

Ja niżej podpisany(a) oświadczam, że nie zgadzam się na żaden z przedstawionych mi na Konsultacjach Społecznych w dniu 15 lutego 2011 roku w Sulejowie, wariantów – korytarzy projektowanej drogi S12. . Jednocześnie, w porozumieniu z sąsiadami załączam wydruk mapki jako Załącznik Nr 1 z propozycją odcinka korytarza drogi S12, oznaczonego linią czarną, którą akceptuję.

Uzasadnienie mojej decyzji:

Dzięki proponowanemu przeze mnie poprowadzeniu korytarza drogi S12 unikniemy podziału dróg wsi Witów, Witów Kolonia, Zalesice, Kolonia Zalesice a także wielu, moim zdaniem, niepotrzebnych wyburzeń. Moja propozycja omija w większości tereny budowlane, co również pozwoli odetchnąć właścicielom działek, którzy otrzymali od gminy pozwolenie na budowę na terenach, przez które Państwo poprowadziliście wstępne projekty. Mój wariant nie zwiększa długości planowanej przez Państwa drogi S12 a także przewiduje odpowiednie promienie, łuki, itp. niezbędne przy projektowaniu, ponieważ jest odbiciem lustrzanym jednej z przedstawionych mi - zielonej wersji korytarza. Nie licząc odszkodowań za wyburzane domy, dodatkowo zaoszczędzicie Państwo pieniądze na mniejszej ilości wiaduktów,

19.02.2011r Piechura Mieczysław

200

niezbędnych do wybudowania na skrzyżowaniach z drogami gminnymi, których w mojej propozycji są dwa. Dla przypomnienia, na omawianym odcinku, w Państwa wersjach, jest ich odpowiednio pięć dla zielonego i niebieskiego wariantu lub trzy dla pomarańczowego. Mój korytarz jest czterokrotnie dalej odsunięty od zabytkowego Kościoła św. Małgorzaty i św. Augustyna w Witowie oraz kilkadziesiąt razy dalej od Szkoły Podstawowej, dla której Państwa propozycje idą w jej granicach!! Omija torfowiska (szary obszar), przez które przepływa odnoga rzeczki Strawy (linia niebieska), będąca siedliskiem bobrów, które wraz z sarnami i bocianami wybrały te spokojne okolice na miejsce żeru i odpoczynku. Na opisywanym, podmokłym terenie, można również spotkać gatunki płazów będące pod ścisłą ochroną takie jak: ropucha szara. Mój wariant nie rozdziela cmentarza i parafian od kościoła. Nie grodzi sąsiadów barierami dźwiękochłonnymi. Nie tnie wsi w połowie. Nie koliduje w żaden sposób z obszarami chronionymi Natura 2000. Daje oszczędności finansowe i czasowe oraz nadzieję ludziom, którzy uwierzyli, że mogą w ciszy i spokoju budować na terenie Witowa i Zalesic swoje domy.

W nadziei na pozytywne rozpatrzenie mojej propozycji

z wyrazami szacunku

Zalesice Ul. 3 19.02.2011r
(miejscowość, data)

Piechura Mieczysław
(czytelny podpis zgłaszającego))*

**) dane obowiązkowe*

Informacje dodatkowe:

1. *Wniosek, uwagę, zastrzeżenie może złożyć zainteresowana osoba prawna lub fizyczna tylko w formie pisemnej, z wykorzystaniem niniejszego wzoru druku.*
2. *Bezwzględnie obowiązuje podpisanie wypełnionego druku. Wniosek, uwaga, zastrzeżenie złożone na druku bez podpisu nie będą rozpatrywane.*
3. *Wypełniony druk winien być złożony w terminie do 14 dni licząc od dnia przeprowadzonego spotkania informacyjnego w gminie właściwej dla wskazanego adresy zgłaszającego.*
4. *Wypełniony druk należy przesłać:*
   - *pocztą na adres:* ***ARCADIS Sp. z o.o.***
     Biuro Infrastruktury Drogowej w Radomiu,
     Al. J. Grzecznarowskiego 2
     26 – 600 RADOM
   - *faksem na nr :* ***48 363 07 81***
   - *mailem na adres:* konsultacje.radom@arcadis.pl , *dołączając skan wypełnionego druku .*

Załącznik Nr 1

200

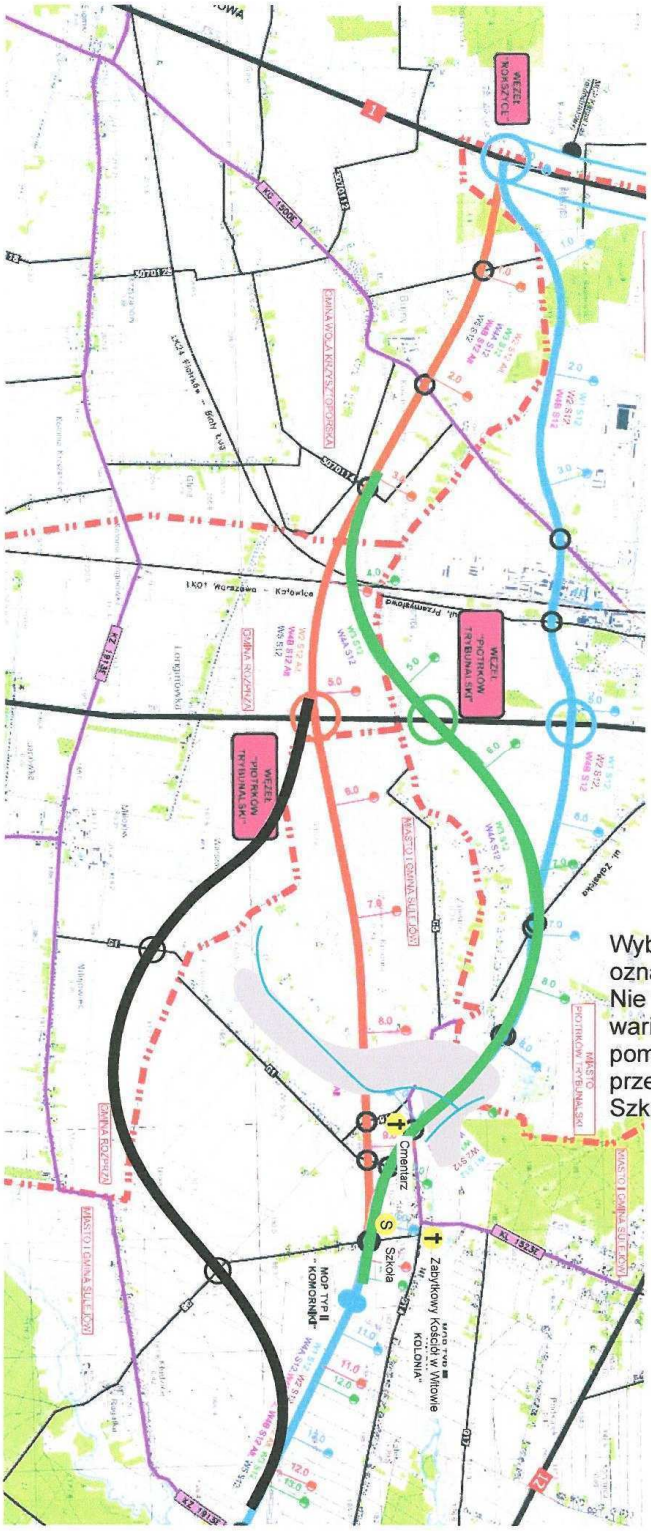

Wybieram wariant odcinka korytarza oznaczony czarną linią.
Nie wyrażam zgody na pozostałe warianty (zielony, niebieski, pomarańczowy) lub ich odcinki przechodzące na wysokości Szkoły Podstawowej w Witowie.

19.02.2011r [signature]

data i czytelny podpis

ARCADIS Sp. z o.o.
Biuro Infrastruktury Drogowej w Radomiu
WPŁYNĘŁO
dn. 24.02.2011 r
L. dz. 89/47

WNIOSKI, UWAGI, ZASTRZEŻENIA 201

dotyczące wariantów przebiegu korytarzy dróg ekspresowych: S12 i S74,
zgłoszone w okresie wstępnych konsultacji społecznych projektu pn:

„Droga ekspresowa S12 na odcinku Piotrków Trybunalski (A1) – Opoczno (gr. woj. łódzkiego i mazowieckiego) oraz droga ekspresowa S74 na odcinku Sulejów (S12) – gr. woj. łódzkiego i świętokrzyskiego"

Zgłaszający:

Imię i nazwisko lub nazwa firmy *) Gonowefa Piedua

Adres *) .....

Gmina *) Sulejów

Treści wniosków, uwag, zastrzeżeń:

Ja niżej podpisany oświadczam, że nie zgadzam się na żaden z przedstawionych mi na Konsultacjach Społecznych w dniu 15 lutego w Sulejowie, wariantów – korytarzy projektowanej drogi S12. . Jednocześnie, w porozumieniu z sąsiadami załączam wydruk mapki jako Załącznik Nr 1 z propozycją odcinka korytarza drogi S12, oznaczonego linią czarną, którą akceptuję.

Uzasadnienie mojej decyzji:

Dzięki proponowanemu przeze mnie poprowadzeniu korytarza drogi S12 unikniemy podziału dróg wsi Witów, Witów Kolonia, Zalesice, Kolonia Zalesice a także wielu, moim zdaniem, niepotrzebnych wyburzeń. Moja propozycja omija w większości tereny budowlane, co również pozwoli odetchnąć właścicielom działek, którzy otrzymali od gminy pozwolenie na budowę na terenach, przez które Państwo poprowadziliście wstępne projekty. Mój wariant nie zwiększa długości planowanej przez Państwa drogi S12 a także przewiduje odpowiednie promienie, łuki, itp. niezbędne przy projektowaniu, ponieważ jest odbiciem lustrzanym jednej z przedstawionych mi - zielonej wersji korytarza. Nie licząc odszkodowań za wyburzane domy, dodatkowo zaoszczędzicie Państwo pieniądze na mniejszej ilości wiaduktów,

G. Piedua

ARCADIS
Infrastruktura · Woda · Środowisko · Budownictwo

Strona 1 z 2

201

niezbędnych do wybudowania na skrzyżowaniach z drogami gminnymi, których w mojej propozycji są dwa. Dla przypomnienia, na omawianym odcinku, w Państwa wersjach, jest ich odpowiednio pięć dla zielonego i niebieskiego wariantu lub trzy dla pomarańczowego. Mój korytarz jest czterokrotnie dalej odsunięty od zabytkowego Kościoła św. Małgorzaty i św. Augustyna w Witowie oraz kilkadziesiąt razy dalej od Szkoły Podstawowej, dla której Państwa propozycje idą w jej granicach!! Omija torfowiska (szary obszar), przez które przepływa odnoga rzeczki Strawy (linia niebieska), będąca siedliskiem bobrów, które wraz z sarnami i bocianami wybrały te spokojne okolice na miejsce żeru i odpoczynku. Na opisywanym, podmokłym terenie, można również spotkać gatunki płazów będące pod ścisłą ochroną takie jak: ropucha szara. Mój wariant nie rozdziela cmentarza i parafian od kościoła. Nie grodzi sąsiadów barierami dźwiękochłonnymi. Nie tnie wsi w połowie. Nie koliduje w żaden sposób z obszarami chronionymi Natura 2000. Daje oszczędności finansowe i czasowe oraz nadzieję ludziom, którzy uwierzyli, że mogą w ciszy i spokoju budować na terenie Witowa i Zalesic swoje domy.

W nadziei na pozytywne rozpatrzenie mojej propozycji

z wyrazami szacunku

Zalesice 20.02.2019 — *(miejscowość, data)*

(czytelny podpis zgłaszającego))*

*) *dane obowiązkowe*

Informacje dodatkowe:

1. *Wniosek, uwagę, zastrzeżenie może złożyć zainteresowana osoba prawna lub fizyczna tylko w formie pisemnej, z wykorzystaniem niniejszego wzoru druku.*
2. *Bezwzględnie obowiązuje podpisanie wypełnionego druku. Wniosek, uwaga, zastrzeżenie złożone na druku bez podpisu nie będą rozpatrywane.*
3. *Wypełniony druk winien być złożony w terminie do 14 dni licząc od dnia przeprowadzonego spotkania informacyjnego w gminie właściwej dla wskazanego adresy zgłaszającego.*
4. *Wypełniony druk należy przesłać:*
   - *pocztą na adres:* ***ARCADIS Sp. z o.o.***
     Biuro Infrastruktury Drogowej w Radomiu,
     Al. J. Grzecznarowskiego 2
     26 – 600 RADOM
   - *faksem na nr :* ***48 363 07 81***
   - *mailem na adres:* konsultacje.radom@arcadis.pl , *dołączając skan wypełnionego druku .*

ARCADIS Sp. z o.o.
Biuro Infrastruktury Drogowej w Radomiu
WPŁYNĘŁO
dn. 24.02.2011r.
L. dz. 89/48

WNIOSKI, UWAGI, ZASTRZEŻENIA 202

dotyczące wariantów przebiegu korytarzy dróg ekspresowych: S12 i S74,
zgłoszone w okresie wstępnych konsultacji społecznych projektu pn:

„Droga ekspresowa S12 na odcinku Piotrków Trybunalski (A1) – Opoczno (gr. woj. łódzkiego i mazowieckiego) oraz droga ekspresowa S74 na odcinku Sulejów (S12) – gr. woj. łódzkiego i świętokrzyskiego"

Zgłaszający:

Imię i nazwisko lub nazwa firmy *) Mariusz Piechura

Adres *) .....

Gmina *) Sulejów

Treści wniosków, uwag, zastrzeżeń:

Ja niżej podpisany oświadczam, że nie zgadzam się na żaden z przedstawionych mi na Konsultacjach Społecznych w dniu 15 lutego w Sulejowie, wariantów – korytarzy projektowanej drogi S12. . Jednocześnie, w porozumieniu z sąsiadami załączam wydruk mapki jako Załącznik Nr 1 z propozycją odcinka korytarza drogi S12, oznaczonego linią czarną, którą akceptuję.

Uzasadnienie mojej decyzji:

Dzięki proponowanemu przeze mnie poprowadzeniu korytarza drogi S12 unikniemy podziału dróg wsi Witów, Witów Kolonia, Zalesice, Kolonia Zalesice a także wielu, moim zdaniem, niepotrzebnych wyburzeń. Moja propozycja omija w większości tereny budowlane, co również pozwoli odetchnąć właścicielom działek, którzy otrzymali od gminy pozwolenie na budowę na terenach, przez które Państwo poprowadziliście wstępne projekty. Mój wariant nie zwiększa długości planowanej przez Państwa drogi S12 a także przewiduje odpowiednie promienie, łuki, itp. niezbędne przy projektowaniu, ponieważ jest odbiciem lustrzanym jednej z przedstawionych mi - zielonej wersji korytarza. Nie licząc odszkodowań za wyburzane domy, dodatkowo zaoszczędzicie Państwo pieniądze na mniejszej ilości wiaduktów,

18-02-11 Mariusz Piechura

202

niezbędnych do wybudowania na skrzyżowaniach z drogami gminnymi, których w mojej propozycji są dwa. Dla przypomnienia, na omawianym odcinku, w Państwa wersjach, jest ich odpowiednio pięć dla zielonego i niebieskiego wariantu lub trzy dla pomarańczowego. Mój korytarz jest czterokrotnie dalej odsunięty od zabytkowego Kościoła św. Małgorzaty i św. Augustyna w Witowie oraz kilkadziesiąt razy dalej od Szkoły Podstawowej, dla której Państwa propozycje idą w jej granicach!! Omija torfowiska (szary obszar), przez które przepływa odnoga rzeczki Strawy (linia niebieska), będąca siedliskiem bobrów, które wraz z sarnami i bocianami wybrały te spokojne okolice na miejsce żeru i odpoczynku. Na opisywanym, podmokłym terenie, można również spotkać gatunki płazów będące pod ścisłą ochroną takie jak: ropucha szara. Mój wariant nie rozdziela cmentarza i parafian od kościoła. Nie grodzi sąsiadów barierami dźwiękochłonnymi. Nie tnie wsi w połowie. Nie koliduje w żaden sposób z obszarami chronionymi Natura 2000. Daje oszczędności finansowe i czasowe oraz nadzieję ludziom, którzy uwierzyli, że mogą w ciszy i spokoju budować na terenie Witowa i Zalesic swoje domy.

W nadziei na pozytywne rozpatrzenie mojej propozycji

z wyrazami szacunku

Kolonia Zalesice 18-02-2011 — Mariusz Piechura

(miejscowość, data) — (czytelny podpis zgłaszającego)*)

*) dane obowiązkowe

Informacje dodatkowe:

1. *Wniosek, uwagę, zastrzeżenie może złożyć zainteresowana osoba prawna lub fizyczna tylko w formie pisemnej, z wykorzystaniem niniejszego wzoru druku.*
2. *Bezwzględnie obowiązuje podpisanie wypełnionego druku. Wniosek, uwaga, zastrzeżenie złożone na druku bez podpisu nie będą rozpatrywane.*
3. *Wypełniony druk winien być złożony w terminie do 14 dni licząc od dnia przeprowadzonego spotkania informacyjnego w gminie właściwej dla wskazanego adresy zgłaszającego.*
4. *Wypełniony druk należy przesłać:*
   - *pocztą na adres:* ***ARCADIS Sp. z o.o.***
     Biuro Infrastruktury Drogowej w Radomiu,
     Al. J. Grzecznarowskiego 2
     26 – 600 RADOM
   - *faksem na nr :* ***48 363 07 81***
   - *mailem na adres:* *konsultacje.radom@arcadis.pl* , *dołączając skan wypełnionego druku .*

ARCADIS
Infrastruktura · Woda · Środowisko · Budownictwo

Strona 2 z 2

Załącznik Nr 1

202

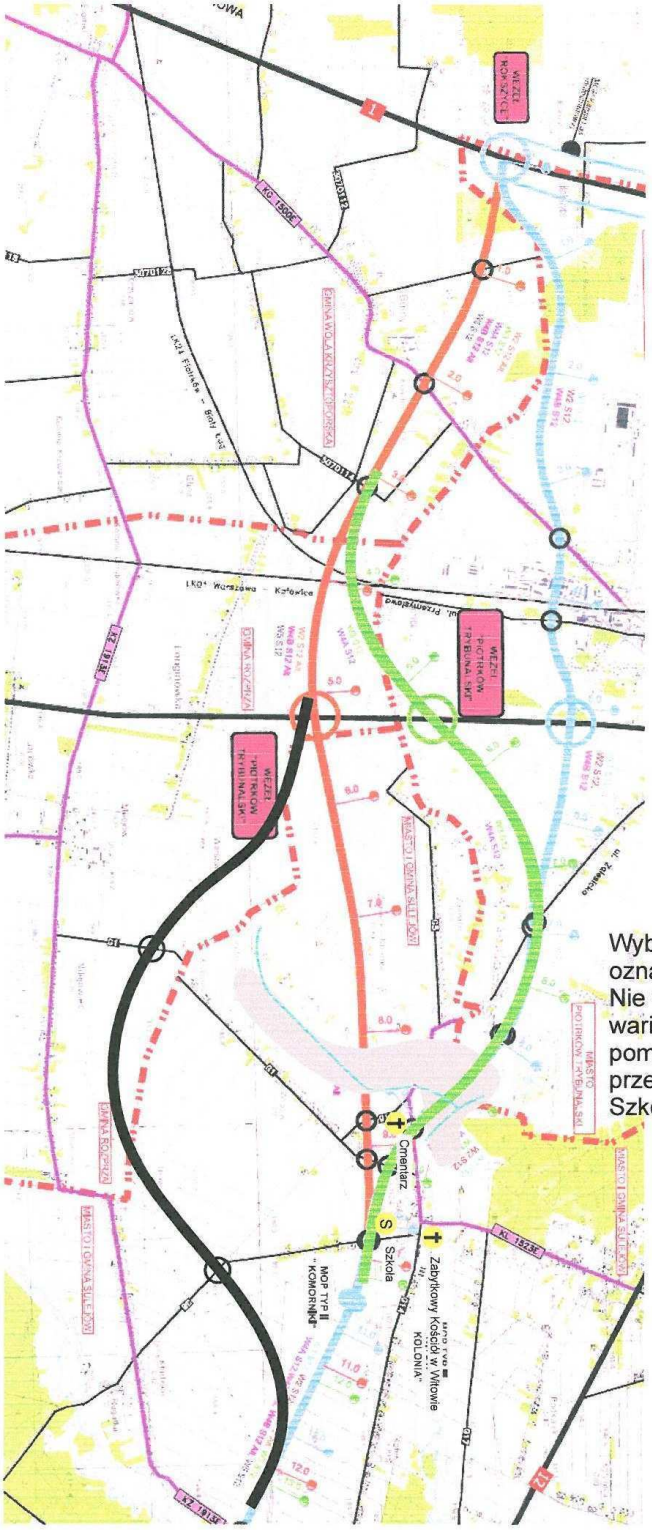

Wybieram wariant odcinka korytarza oznaczony czarną linią.
Nie wyrażam zgody na pozostałe warianty (zielony, niebieski, pomarańczowy) lub ich odcinki przechodzące na wysokości Szkoły Podstawowej w Witowie.

18-02-2011 Mariusz Piechura

data i czytelny podpis

ARCADIS Sp. z o.o.
Biuro Infrastruktury Drogowej w Radomiu
WPŁYNĘŁO
dn. 24.02.2011 r.
L. dz. 89/49

WNIOSKI, UWAGI, ZASTRZEŻENIA **203**

dotyczące wariantów przebiegu korytarzy dróg ekspresowych: S12 i S74,
zgłoszone w okresie wstępnych konsultacji społecznych projektu pn:

„Droga ekspresowa S12 na odcinku Piotrków Trybunalski (A1) – Opoczno (gr. woj. łódzkiego i mazowieckiego) oraz droga ekspresowa S74 na odcinku Sulejów (S12) – gr. woj. łódzkiego i świętokrzyskiego"

Zgłaszający:

Imię i nazwisko lub nazwa firmy *) Bogdan Pierlus

Adres *) .....

Gmina *) Sulejów

Treści wniosków, uwag, zastrzeżeń:

Ja niżej podpisany oświadczam, że nie zgadzam się na żaden z przedstawionych mi na Konsultacjach Społecznych w dniu 15 lutego w Sulejowie, wariantów – korytarzy projektowanej drogi S12. . Jednocześnie, w porozumieniu z sąsiadami załączam wydruk mapki jako Załącznik Nr 1 z propozycją odcinka korytarza drogi S12, oznaczonego linią czarną, którą akceptuję.

Uzasadnienie mojej decyzji:

Dzięki proponowanemu przeze mnie poprowadzeniu korytarza drogi S12 unikniemy podziału dróg wsi Witów, Witów Kolonia, Zalesice, Kolonia Zalesice a także wielu, moim zdaniem, niepotrzebnych wyburzeń. Moja propozycja omija w większości tereny budowlane, co również pozwoli odetchnąć właścicielom działek, którzy otrzymali od gminy pozwolenie na budowę na terenach, przez które Państwo poprowadziliście wstępne projekty. Mój wariant nie zwiększa długości planowanej przez Państwa drogi S12 a także przewiduje odpowiednie promienie, łuki, itp. niezbędne przy projektowaniu, ponieważ jest odbiciem lustrzanym jednej z przedstawionych mi - zielonej wersji korytarza. Nie licząc odszkodowań za wyburzane domy, dodatkowo zaoszczędzicie Państwo pieniądze na mniejszej ilości wiaduktów,

Pierlus

203

niezbędnych do wybudowania na skrzyżowaniach z drogami gminnymi, których w mojej propozycji są dwa. Dla przypomnienia, na omawianym odcinku, w Państwa wersjach, jest ich odpowiednio pięć dla zielonego i niebieskiego wariantu lub trzy dla pomarańczowego. Mój korytarz jest czterokrotnie dalej odsunięty od zabytkowego Kościoła św. Małgorzaty i św. Augustyna w Witowie oraz kilkadziesiąt razy dalej od Szkoły Podstawowej, dla której Państwa propozycje idą w jej granicach!! Omija torfowiska (szary obszar), przez które przepływa odnoga rzeczki Strawy (linia niebieska), będąca siedliskiem bobrów, które wraz z sarnami i bocianami wybrały te spokojne okolice na miejsce żeru i odpoczynku. Na opisywanym, podmokłym terenie, można również spotkać gatunki płazów będące pod ścisłą ochroną takie jak: ropucha szara. Mój wariant nie rozdziela cmentarza i parafian od kościoła. Nie grodzi sąsiadów barierami dźwiękochłonnymi. Nie tnie wsi w połowie. Nie koliduje w żaden sposób z obszarami chronionymi Natura 2000. Daje oszczędności finansowe i czasowe oraz nadzieję ludziom, którzy uwierzyli, że mogą w ciszy i spokoju budować na terenie Witowa i Zalesic swoje domy.

W nadziei na pozytywne rozpatrzenie mojej propozycji

z wyrazami szacunku

Kolonia Zalesice 18.02.2011 — Bogdan Piechna

(miejscowość, data) — (czytelny podpis zgłaszającego)*)

*) dane obowiązkowe

Informacje dodatkowe:

1. *Wniosek, uwagę, zastrzeżenie może złożyć zainteresowana osoba prawna lub fizyczna tylko w formie pisemnej, z wykorzystaniem niniejszego wzoru druku.*
2. *Bezwzględnie obowiązuje podpisanie wypełnionego druku. Wniosek, uwaga, zastrzeżenie złożone na druku bez podpisu nie będą rozpatrywane.*
3. *Wypełniony druk winien być złożony w terminie do 14 dni licząc od dnia przeprowadzonego spotkania informacyjnego w gminie właściwej dla wskazanego adresy zgłaszającego.*
4. *Wypełniony druk należy przesłać:*
   - *pocztą na adres:* ***ARCADIS Sp. z o.o.***
     Biuro Infrastruktury Drogowej w Radomiu,
     Al. J. Grzecznarowskiego 2
     26 – 600 RADOM
   - *faksem na nr :* ***48 363 07 81***
   - *mailem na adres:* *konsultacje.radom@arcadis.pl* , *dołączając skan wypełnionego druku .*

ARCADIS
Infrastruktura · Woda · Środowisko · Budownictwo

Strona 2 z 2

Piech

203

Załącznik Nr 1

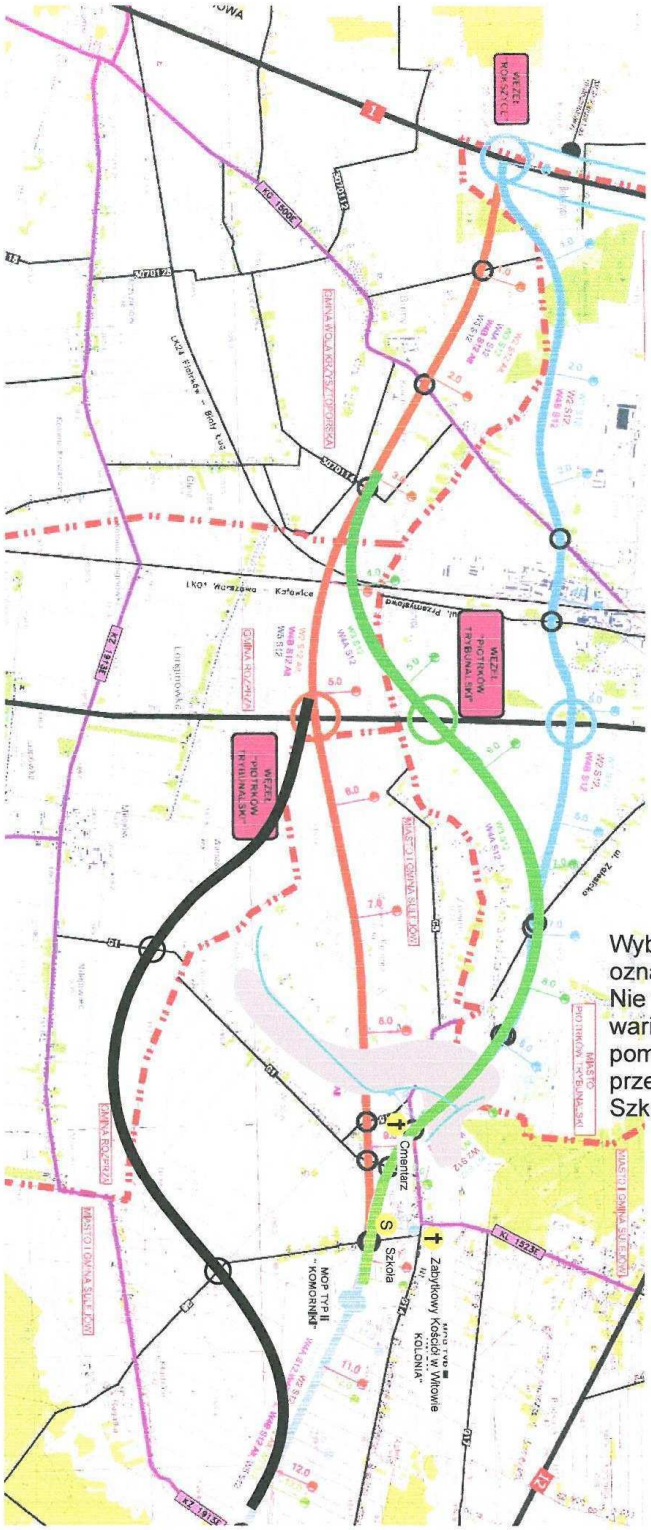

Wybieram wariant odcinka korytarza oznaczony czarną linią.
Nie wyrażam zgody na pozostałe warianty (zielony, niebieski, pomarańczowy) lub ich odcinki przechodzące na wysokości Szkoły Podstawowej w Witowie.

18.02.2021 Bogdan

data i czytelny podpis

ARCADIS Sp. z o.o.
Biuro Infrastruktury Drogowej w Radomiu
WPŁYNĘŁO
dn. 24.02.2011 r.
L. dz. 89/50

WNIOSKI, UWAGI, ZASTRZEŻENIA 204

dotyczące wariantów przebiegu korytarzy dróg ekspresowych: S12 i S74,
zgłoszone w okresie wstępnych konsultacji społecznych projektu pn:

„Droga ekspresowa S12 na odcinku Piotrków Trybunalski (A1) – Opoczno (gr. woj. łódzkiego i mazowieckiego) oraz droga ekspresowa S74 na odcinku Sulejów (S12) – gr. woj. łódzkiego i świętokrzyskiego"

Zgłaszający:

Imię i nazwisko lub nazwa firmy *) ...Dierław Szymczyk.....

Adres *) .....

Gmina *) .....Sulejów.....

Treści wniosków, uwag, zastrzeżeń:

Ja niżej podpisany(a) oświadczam, że nie zgadzam się na żaden z przedstawionych mi na Konsultacjach Społecznych w dniu 15 lutego 2011 roku w Sulejowie, wariantów – korytarzy projektowanej drogi S12. . Jednocześnie, w porozumieniu z sąsiadami załączam wydruk mapki jako Załącznik Nr 1 z propozycją odcinka korytarza drogi S12, oznaczonego linią czarną, którą akceptuję.

Uzasadnienie mojej decyzji:

Dzięki proponowanemu przeze mnie poprowadzeniu korytarza drogi S12 unikniemy podziału dróg wsi Witów, Witów Kolonia, Zalesice, Kolonia Zalesice a także wielu, moim zdaniem, niepotrzebnych wyburzeń. Moja propozycja omija w większości tereny budowlane, co również pozwoli odetchnąć właścicielom działek, którzy otrzymali od gminy pozwolenie na budowę na terenach, przez które Państwo poprowadziliście wstępne projekty. Mój wariant nie zwiększa długości planowanej przez Państwa drogi S12 a także przewiduje odpowiednie promienie, łuki, itp. niezbędne przy projektowaniu, ponieważ jest odbiciem lustrzanym jednej z przedstawionych mi - zielonej wersji korytarza. Nie licząc odszkodowań za wyburzane domy, dodatkowo zaoszczędzicie Państwo pieniądze na mniejszej ilości wiaduktów,

204

niezbędnych do wybudowania na skrzyżowaniach z drogami gminnymi, których w mojej propozycji są dwa. Dla przypomnienia, na omawianym odcinku, w Państwa wersjach, jest ich odpowiednio pięć dla zielonego i niebieskiego wariantu lub trzy dla pomarańczowego. Mój korytarz jest czterokrotnie dalej odsunięty od zabytkowego Kościoła św. Małgorzaty i św. Augustyna w Witowie oraz kilkadziesiąt razy dalej od Szkoły Podstawowej, dla której Państwa propozycje idą w jej granicach!! Omija torfowiska (szary obszar), przez które przepływa odnoga rzeczki Strawy (linia niebieska), będąca siedliskiem bobrów, które wraz z sarnami i bocianami wybrały te spokojne okolice na miejsce żeru i odpoczynku. Na opisywanym, podmokłym terenie, można również spotkać gatunki płazów będące pod ścisłą ochroną takie jak: ropucha szara. Mój wariant nie rozdziela cmentarza i parafian od kościoła. Nie grodzi sąsiadów barierami dźwiękochłonnymi. Nie tnie wsi w połowie. Nie koliduje w żaden sposób z obszarami chronionymi Natura 2000. Daje oszczędności finansowe i czasowe oraz nadzieję ludziom, którzy uwierzyli, że mogą w ciszy i spokoju budować na terenie Witowa i Zalesic swoje domy.

W nadziei na pozytywne rozpatrzenie mojej propozycji

z wyrazami szacunku

Zalesie Kadomie 18.02.2011r — Szymczyk Wiesław

(miejscowość, data) — (czytelny podpis zgłaszającego)*)

*) dane obowiązkowe

Informacje dodatkowe:

1. *Wniosek, uwagę, zastrzeżenie może złożyć zainteresowana osoba prawna lub fizyczna tylko w formie pisemnej, z wykorzystaniem niniejszego wzoru druku.*
2. *Bezwzględnie obowiązuje podpisanie wypełnionego druku. Wniosek, uwaga, zastrzeżenie złożone na druku bez podpisu nie będą rozpatrywane.*
3. *Wypełniony druk winien być złożony w terminie do 14 dni licząc od dnia przeprowadzonego spotkania informacyjnego w gminie właściwej dla wskazanego adresy zgłaszającego.*
4. *Wypełniony druk należy przesłać:*
   - *pocztą na adres:* ***ARCADIS Sp. z o.o.***
     Biuro Infrastruktury Drogowej w Radomiu,
     Al. J. Grzecznarowskiego 2
     26 – 600 RADOM
   - *faksem na nr :* ***48 363 07 81***
   - *mailem na adres:* konsultacje.radom@arcadis.pl , *dołączając skan wypełnionego druku .*

Załącznik Nr 1

204

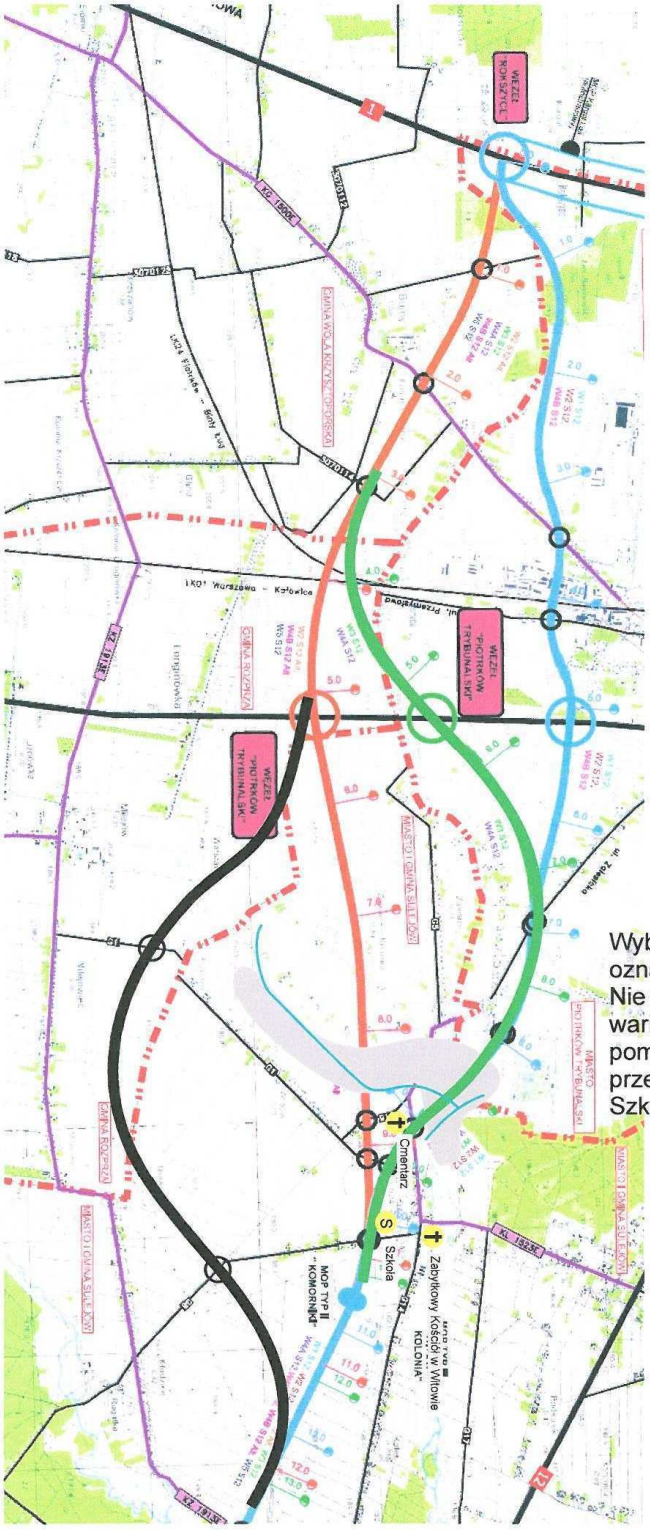

Wybieram wariant odcinka korytarza oznaczony czarną linią.
Nie wyrażam zgody na pozostałe warianty (zielony, niebieski, pomarańczowy) lub ich odcinki przechodzące na wysokości Szkoły Podstawowej w Witowie.

18.02.2011 r. Szymon Wiesław

data i czytelny podpis

Biuro Infrastruktury Drogowej w Radomiu
WPŁYNĘŁO
dn. 24.02.2011 r.
L. dz. 89151

WNIOSKI, UWAGI, ZASTRZEŻENIA **205**

dotyczące wariantów przebiegu korytarzy dróg ekspresowych: S12 i S74,
zgłoszone w okresie wstępnych konsultacji społecznych projektu pn:

„Droga ekspresowa S12 na odcinku Piotrków Trybunalski (A1) – Opoczno (gr. woj. łódzkiego i mazowieckiego) oraz droga ekspresowa S74 na odcinku Sulejów (S12) – gr. woj. łódzkiego i świętokrzyskiego"

Zgłaszający:

Imię i nazwisko lub nazwa firmy *) Jan Wojtowicz

Adres *)

Gmina *) Sulejów

Treści wniosków, uwag, zastrzeżeń:

Ja niżej podpisany(a) oświadczam, że nie zgadzam się na żaden z przedstawionych mi na Konsultacjach Społecznych w dniu 15 lutego 2011 roku w Sulejowie, wariantów – korytarzy projektowanej drogi S12. . Jednocześnie, w porozumieniu z sąsiadami załączam wydruk mapki jako Załącznik Nr 1 z propozycją odcinka korytarza drogi S12, oznaczonego linią czarną, którą akceptuję.

Uzasadnienie mojej decyzji:

Dzięki proponowanemu przeze mnie poprowadzeniu korytarza drogi S12 unikniemy podziału dróg wsi Witów, Witów Kolonia, Zalesice, Kolonia Zalesice a także wielu, moim zdaniem, niepotrzebnych wyburzeń. Moja propozycja omija w większości tereny budowlane, co również pozwoli odetchnąć właścicielom działek, którzy otrzymali od gminy pozwolenie na budowę na terenach, przez które Państwo poprowadziliście wstępne projekty. Mój wariant nie zwiększa długości planowanej przez Państwa drogi S12 a także przewiduje odpowiednie promienie, łuki, itp. niezbędne przy projektowaniu, ponieważ jest odbiciem lustrzanym jednej z przedstawionych mi - zielonej wersji korytarza. Nie licząc odszkodowań za wyburzane domy, dodatkowo zaoszczędzicie Państwo pieniądze na mniejszej ilości wiaduktów,

205

niezbędnych do wybudowania na skrzyżowaniach z drogami gminnymi, których w mojej propozycji są dwa. Dla przypomnienia, na omawianym odcinku, w Państwa wersjach, jest ich odpowiednio pięć dla zielonego i niebieskiego wariantu lub trzy dla pomarańczowego. Mój korytarz jest czterokrotnie dalej odsunięty od zabytkowego Kościoła św. Małgorzaty i św. Augustyna w Witowie oraz kilkadziesiąt razy dalej od Szkoły Podstawowej, dla której Państwa propozycje idą w jej granicach!! Omija torfowiska (szary obszar), przez które przepływa odnoga rzeczki Strawy (linia niebieska), będąca siedliskiem bobrów, które wraz z sarnami i bocianami wybrały te spokojne okolice na miejsce żeru i odpoczynku. Na opisywanym, podmokłym terenie, można również spotkać gatunki płazów będące pod ścisłą ochroną takie jak: ropucha szara. Mój wariant nie rozdziela cmentarza i parafian od kościoła. Nie grodzi sąsiadów barierami dźwiękochłonnymi. Nie tnie wsi w połowie. Nie koliduje w żaden sposób z obszarami chronionymi Natura 2000. Daje oszczędności finansowe i czasowe oraz nadzieję ludziom, którzy uwierzyli, że mogą w ciszy i spokoju budować na terenie Witowa i Zalesic swoje domy.

W nadziei na pozytywne rozpatrzenie mojej propozycji

z wyrazami szacunku

Zalesice 21-02-2011
(miejscowość, data)

Jan Wojtowicz
(czytelny podpis zgłaszającego))*

*) *dane obowiązkowe*

Informacje dodatkowe:

1. *Wniosek, uwagę, zastrzeżenie może złożyć zainteresowana osoba prawna lub fizyczna tylko w formie pisemnej, z wykorzystaniem niniejszego wzoru druku.*
2. *Bezwzględnie obowiązuje podpisanie wypełnionego druku. Wniosek, uwaga, zastrzeżenie złożone na druku bez podpisu nie będą rozpatrywane.*
3. *Wypełniony druk winien być złożony w terminie do 14 dni licząc od dnia przeprowadzonego spotkania informacyjnego w gminie właściwej dla wskazanego adresy zgłaszającego.*
4. *Wypełniony druk należy przesłać:*
   - *pocztą na adres:* ***ARCADIS Sp. z o.o.***
     Biuro Infrastruktury Drogowej w Radomiu,
     Al. J. Grzecznarowskiego 2
     26 – 600 RADOM
   - *faksem na nr :* ***48 363 07 81***
   - *mailem na adres:* konsultacje.radom@arcadis.pl , *dołączając skan wypełnionego druku .*

Załącznik Nr 1

205

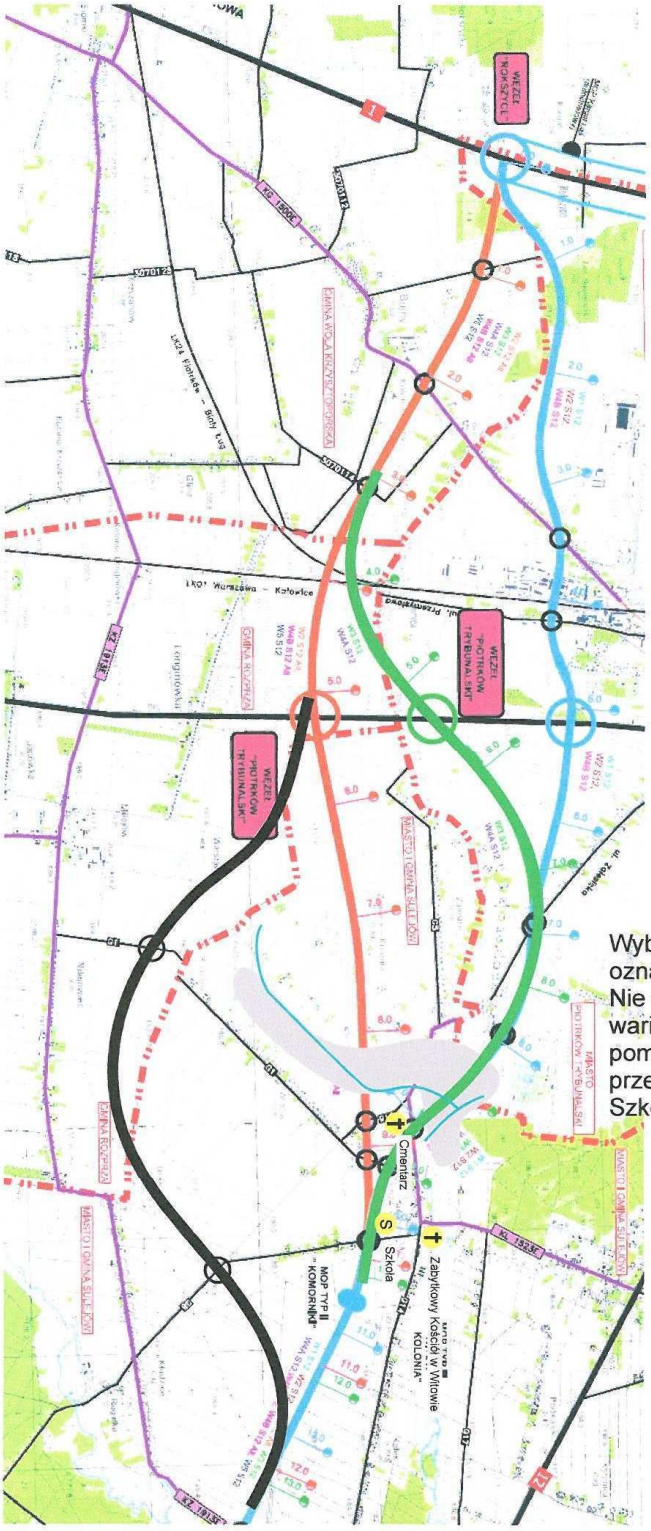

Wybieram wariant odcinka korytarza oznaczony czarną linią.
Nie wyrażam zgody na pozostałe warianty (zielony, niebieski, pomarańczowy) lub ich odcinki przechodzące na wysokości Szkoły Podstawowej w Witowie.

21-02-2011 Jan Wójtowicz
data i czytelny podpis

ARCADIS Sp. z o.o.
Biuro Infrastruktury Drogowej w Radomiu
WPŁYNĘŁO
dn. 24.02.2011r
L. dz. 89/52

WNIOSKI, UWAGI, ZASTRZEŻENIA 206

dotyczące wariantów przebiegu korytarzy dróg ekspresowych: S12 i S74,
zgłoszone w okresie wstępnych konsultacji społecznych projektu pn:

„Droga ekspresowa S12 na odcinku Piotrków Trybunalski (A1) – Opoczno (gr. woj. łódzkiego i mazowieckiego) oraz droga ekspresowa S74 na odcinku Sulejów (S12) – gr. woj. łódzkiego i świętokrzyskiego"

Zgłaszający:

Imię i nazwisko lub nazwa firmy *) Tadeusz Daras

Adres *) .....

Gmina *) Sulejów

Treści wniosków, uwag, zastrzeżeń:

Ja niżej podpisany oświadczam, że nie zgadzam się na żaden z przedstawionych mi na Konsultacjach Społecznych w dniu 15 lutego w Sulejowie, wariantów – korytarzy projektowanej drogi S12. . Jednocześnie, w porozumieniu z sąsiadami załączam wydruk mapki jako Załącznik Nr 1 z propozycją odcinka korytarza drogi S12, oznaczonego linią czarną, którą akceptuję.

Uzasadnienie mojej decyzji:

Dzięki proponowanemu przeze mnie poprowadzeniu korytarza drogi S12 unikniemy podziału dróg wsi Witów, Witów Kolonia, Zalesice, Kolonia Zalesice a także wielu, moim zdaniem, niepotrzebnych wyburzeń. Moja propozycja omija w większości tereny budowlane, co również pozwoli odetchnąć właścicielom działek, którzy otrzymali od gminy pozwolenie na budowę na terenach, przez które Państwo poprowadziliście wstępne projekty. Mój wariant nie zwiększa długości planowanej przez Państwa drogi S12 a także przewiduje odpowiednie promienie, łuki, itp. niezbędne przy projektowaniu, ponieważ jest odbiciem lustrzanym jednej z przedstawionych mi - zielonej wersji korytarza. Nie licząc odszkodowań za wyburzane domy, dodatkowo zaoszczędzicie Państwo pieniądze na mniejszej ilości wiaduktów,

206

niezbędnych do wybudowania na skrzyżowaniach z drogami gminnymi, których w mojej propozycji są dwa. Dla przypomnienia, na omawianym odcinku, w Państwa wersjach, jest ich odpowiednio pięć dla zielonego i niebieskiego wariantu lub trzy dla pomarańczowego. Mój korytarz jest czterokrotnie dalej odsunięty od zabytkowego Kościoła św. Małgorzaty i św. Augustyna w Witowie oraz kilkadziesiąt razy dalej od Szkoły Podstawowej, dla której Państwa propozycje idą w jej granicach!! Omija torfowiska (szary obszar), przez które przepływa odnoga rzeczki Strawy (linia niebieska), będąca siedliskiem bobrów, które wraz z sarnami i bocianami wybrały te spokojne okolice na miejsce żeru i odpoczynku. Na opisywanym, podmokłym terenie, można również spotkać gatunki płazów będące pod ścisłą ochroną takie jak: ropucha szara. Mój wariant nie rozdziela cmentarza i parafian od kościoła. Nie grodzi sąsiadów barierami dźwiękochłonnymi. Nie tnie wsi w połowie. Nie koliduje w żaden sposób z obszarami chronionymi Natura 2000. Daje oszczędności finansowe i czasowe oraz nadzieję ludziom, którzy uwierzyli, że mogą w ciszy i spokoju budować na terenie Witowa i Zalesic swoje domy.

W nadziei na pozytywne rozpatrzenie mojej propozycji

z wyrazami szacunku

Zalesice, dn. 21.02.2011 r.
(miejscowość, data)

Daras Tadeusz
(czytelny podpis zgłaszającego)*)

*) dane obowiązkowe

Informacje dodatkowe:

1. *Wniosek, uwagę, zastrzeżenie może złożyć zainteresowana osoba prawna lub fizyczna tylko w formie pisemnej, z wykorzystaniem niniejszego wzoru druku.*
2. *Bezwzględnie obowiązuje podpisanie wypełnionego druku. Wniosek, uwaga, zastrzeżenie złożone na druku bez podpisu nie będą rozpatrywane.*
3. *Wypełniony druk winien być złożony w terminie do 14 dni licząc od dnia przeprowadzonego spotkania informacyjnego w gminie właściwej dla wskazanego adresy zgłaszającego.*
4. *Wypełniony druk należy przesłać:*
   - *pocztą na adres:* ***ARCADIS Sp. z o.o.***
     Biuro Infrastruktury Drogowej w Radomiu,
     Al. J. Grzecznarowskiego 2
     26 – 600 RADOM
   - *faksem na nr :* ***48 363 07 81***
   - *mailem na adres:* konsultacje.radom@arcadis.pl , *dołączając skan wypełnionego druku .*

ARCADIS
Infrastruktura · Woda · Środowisko · Budownictwo

Strona 2 z 2

Załącznik Nr 1

206

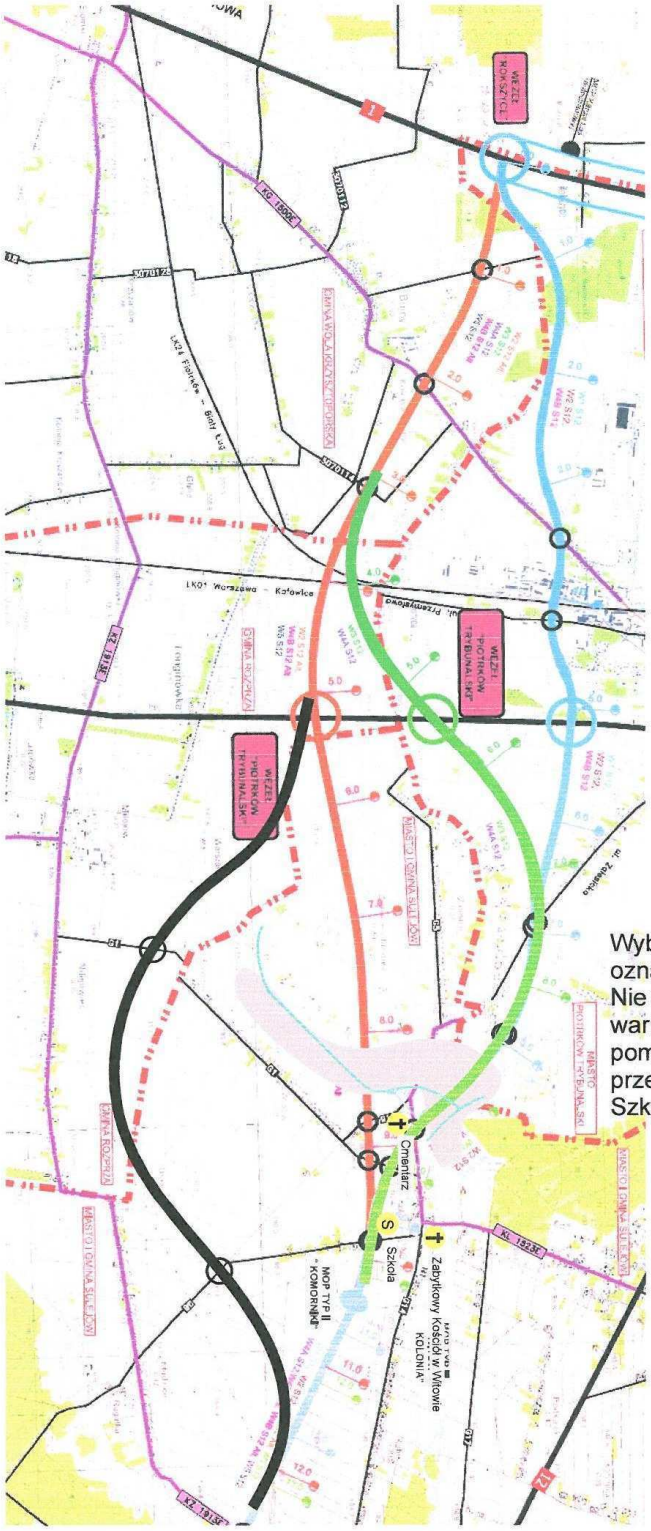

Wybieram wariant odcinka korytarza oznaczony czarną linią.
Nie wyrażam zgody na pozostałe warianty (zielony, niebieski, pomarańczowy) lub ich odcinki przechodzące na wysokości Szkoły Podstawowej w Witowie.

21.02.2011 r. Danuta Tadeusz

data i czytelny podpis

ARCADIS Sp. z o.o.
Biuro Infrastruktury Drogowej w Radomiu
WPŁYNĘŁO
dn. 24.02.2011r
L. dz. 89/53

WNIOSKI, UWAGI, ZASTRZEŻENIA 207

dotyczące wariantów przebiegu korytarzy dróg ekspresowych: S12 i S74,
zgłoszone w okresie wstępnych konsultacji społecznych projektu pn:

„Droga ekspresowa S12 na odcinku Piotrków Trybunalski (A1) – Opoczno (gr. woj. łódzkiego i mazowieckiego) oraz droga ekspresowa S74 na odcinku Sulejów (S12) – gr. woj. łódzkiego i świętokrzyskiego"

Zgłaszający:

Imię i nazwisko lub nazwa firmy *) Janusz Szafer

Adres *)

Gmina *) Sulejów

Treści wniosków, uwag, zastrzeżeń:

Ja niżej podpisany oświadczam, że nie zgadzam się na żaden z przedstawionych mi na Konsultacjach Społecznych w dniu 15 lutego 2011 roku w Sulejowie, wariantów – korytarzy projektowanej drogi S12. . Jednocześnie, w porozumieniu z sąsiadami załączam wydruk mapki jako Załącznik Nr 1 z propozycją odcinka korytarza drogi S12, oznaczonego linią czarną, którą akceptuję.

Uzasadnienie mojej decyzji:

Dzięki proponowanemu przeze mnie poprowadzeniu korytarza drogi S12 unikniemy podziału dróg wsi Witów, Witów Kolonia, Zalesice, Kolonia Zalesice a także wielu, moim zdaniem, niepotrzebnych wyburzeń. Moja propozycja omija w większości tereny budowlane, co również pozwoli odetchnąć właścicielom działek, którzy otrzymali od gminy pozwolenie na budowę na terenach, przez które Państwo poprowadziliście wstępne projekty. Mój wariant nie zwiększa długości planowanej przez Państwa drogi S12 a także przewiduje odpowiednie promienie, łuki, itp. niezbędne przy projektowaniu, ponieważ jest odbiciem lustrzanym jednej z przedstawionych mi - zielonej wersji korytarza. Nie licząc odszkodowań za wyburzane domy, dodatkowo zaoszczędzicie Państwo pieniądze na mniejszej ilości wiaduktów,

207

niezbędnych do wybudowania na skrzyżowaniach z drogami gminnymi, których w mojej propozycji są dwa. Dla przypomnienia, na omawianym odcinku, w Państwa wersjach, jest ich odpowiednio pięć dla zielonego i niebieskiego wariantu lub trzy dla pomarańczowego. Mój korytarz jest czterokrotnie dalej odsunięty od zabytkowego Kościoła św. Małgorzaty i św. Augustyna w Witowie oraz kilkadziesiąt razy dalej od Szkoły Podstawowej, dla której Państwa propozycje idą w jej granicach!! Omija torfowiska (szary obszar), przez które przepływa odnoga rzeczki Strawy (linia niebieska), będąca siedliskiem bobrów, które wraz z sarnami i bocianami wybrały te spokojne okolice na miejsce żeru i odpoczynku. Na opisywanym, podmokłym terenie, można również spotkać gatunki płazów będące pod ścisłą ochroną takie jak: ropucha szara. Mój wariant nie rozdziela cmentarza i parafian od kościoła. Nie grodzi sąsiadów barierami dźwiękochłonnymi. Nie tnie wsi w połowie. Nie koliduje w żaden sposób z obszarami chronionymi Natura 2000. Daje oszczędności finansowe i czasowe oraz nadzieję ludziom, którzy uwierzyli, że mogą w ciszy i spokoju budować na terenie Witowa i Zalesic swoje domy.

W nadziei na pozytywne rozpatrzenie mojej propozycji

z wyrazami szacunku

18.02.2011 r.
(miejscowość, data)

Szczepan Janusz
(czytelny podpis zgłaszającego))*

*) *dane obowiązkowe*

Informacje dodatkowe:

1. *Wniosek, uwagę, zastrzeżenie może złożyć zainteresowana osoba prawna lub fizyczna tylko w formie pisemnej, z wykorzystaniem niniejszego wzoru druku.*
2. *Bezwzględnie obowiązuje podpisanie wypełnionego druku. Wniosek, uwaga, zastrzeżenie złożone na druku bez podpisu nie będą rozpatrywane.*
3. *Wypełniony druk winien być złożony w terminie do 14 dni licząc od dnia przeprowadzonego spotkania informacyjnego w gminie właściwej dla wskazanego adresy zgłaszającego.*
4. *Wypełniony druk należy przesłać:*
   - *pocztą na adres:* ***ARCADIS Sp. z o.o.***
     Biuro Infrastruktury Drogowej w Radomiu,
     Al. J. Grzecznarowskiego 2
     26 – 600 RADOM
   - *faksem na nr :* ***48 363 07 81***
   - *mailem na adres:* konsultacje.radom@arcadis.pl , *dołączając skan wypełnionego druku .*

207

Załącznik Nr 1

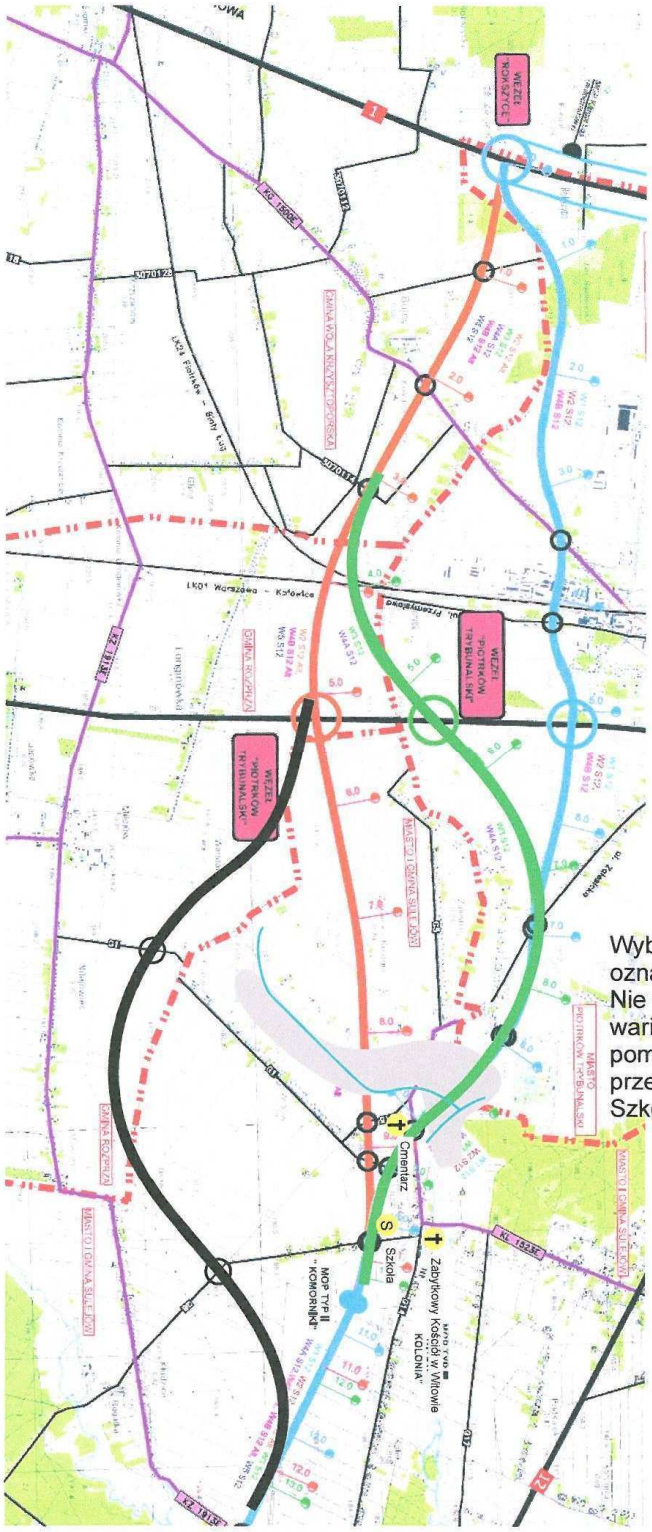

Wybieram wariant odcinka korytarza oznaczony czarną linią.
Nie wyrażam zgody na pozostałe warianty (zielony, niebieski, pomarańczowy) lub ich odcinki przechodzące na wysokości Szkoły Podstawowej w Witowie.

.....
data i czytelny podpis

Biuro Infrastruktury Drogowej w Radomiu
WPŁYNĘŁO
dn. 24.02.2011r
L. dz. 89154

WNIOSKI, UWAGI, ZASTRZEŻENIA 208

dotyczące wariantów przebiegu korytarzy dróg ekspresowych: S12 i S74,
zgłoszone w okresie wstępnych konsultacji społecznych projektu pn:

„Droga ekspresowa S12 na odcinku Piotrków Trybunalski (A1) – Opoczno (gr. woj. łódzkiego i mazowieckiego) oraz droga ekspresowa S74 na odcinku Sulejów (S12) – gr. woj. łódzkiego i świętokrzyskiego"

Zgłaszający:

Imię i nazwisko lub nazwa firmy *) Beata Szefer

Adres *)

Gmina *) Sulejów

Treści wniosków, uwag, zastrzeżeń:

Ja niżej podpisany oświadczam, że nie zgadzam się na żaden z przedstawionych mi na Konsultacjach Społecznych w dniu 15 lutego w Sulejowie, wariantów – korytarzy projektowanej drogi S12. . Jednocześnie, w porozumieniu z sąsiadami załączam wydruk z propozycją korytarza drogi S12 (linia czarna), którą akceptuję.

Uzasadnienie mojej decyzji:

Dzięki proponowanemu przeze mnie poprowadzeniu korytarza drogi S12 unikniemy podziału dróg wsi Witów, Witów Kolonia, Zalesice, Kolonia Zalesice a także wielu, moim zdaniem, niepotrzebnych wyburzeń. Moja propozycja omija w większości tereny budowlane, co również pozwoli odetchnąć właścicielom działek, którzy otrzymali od gminy pozwolenie na budowę na terenach, przez które Państwo poprowadziliście wstępne projekty. Mój wariant nie zwiększa długości planowanej przez Państwa drogi S12 a także przewiduje odpowiednie promienie, łuki, itp. niezbędne przy projektowaniu, ponieważ jest odbiciem lustrzanym jednej z przedstawionych mi - zielonej wersji korytarza. Nie licząc odszkodowań za wyburzane domy, dodatkowo zaoszczędzicie Państwo pieniądze na mniejszej ilości wiaduktów,

208

niezbędnych do wybudowania na skrzyżowaniach z drogami gminnymi, których w mojej propozycji są dwa. Dla przypomnienia, na omawianym odcinku, w Państwa wersjach, jest ich odpowiednio pięć dla zielonego i niebieskiego wariantu lub trzy dla pomarańczowego. Mój korytarz jest czterokrotnie dalej odsunięty od zabytkowego Kościoła św. Małgorzaty i św. Augustyna w Witowie oraz kilkadziesiąt razy dalej od Szkoły Podstawowej, dla której Państwa propozycje idą w jej granicach!! Omija torfowiska (szary obszar), przez które przepływa odnoga rzeczki Strawy (linia niebieska), będąca siedliskiem bobrów, które wraz z sarnami i bocianami wybrały te spokojne okolice na miejsce żeru i odpoczynku. Na opisywanym, podmokłym terenie, można również spotkać gatunki płazów będące pod ścisłą ochroną takie jak: ropucha szara czy traszka zwyczajna. Mój wariant nie rozdziela cmentarza i parafian od kościoła. Nie grodzi sąsiadów barierami dźwiękochłonnymi. Nie tnie wsi w połowie. Nie koliduje w żaden sposób z obszarami chronionymi Natura 2000. Daje oszczędności finansowe i czasowe oraz nadzieję ludziom, którzy uwierzyli, że mogą w ciszy i spokoju budować na terenie Witowa i Zalesic swoje domy.

W nadziei na pozytywne rozpatrzenie mojej propozycji

z wyrazami szacunku

18.02.2011 r.
(miejscowość, data)

Beata Szefer.
(czytelny podpis zgłaszającego))*

*) *dane obowiązkowe*

Informacje dodatkowe:

1. *Wniosek, uwagę, zastrzeżenie może złożyć zainteresowana osoba prawna lub fizyczna tylko w formie pisemnej, z wykorzystaniem niniejszego wzoru druku.*
2. *Bezwzględnie obowiązuje podpisanie wypełnionego druku. Wniosek, uwaga, zastrzeżenie złożone na druku bez podpisu nie będą rozpatrywane.*
3. *Wypełniony druk winien być złożony w terminie do 14 dni licząc od dnia przeprowadzonego spotkania informacyjnego w gminie właściwej dla wskazanego adresy zgłaszającego.*
4. *Wypełniony druk należy przesłać:*
   - *pocztą na adres:* ***ARCADIS Sp. z o.o.***
     Biuro Infrastruktury Drogowej w Radomiu,
     Al. J. Grzecznarowskiego 2
     26 – 600 RADOM
   - *faksem na nr :* ***48 363 07 81***
   - *mailem na adres:* konsultacje.radom@arcadis.pl , *dołączając skan wypełnionego druku*

208

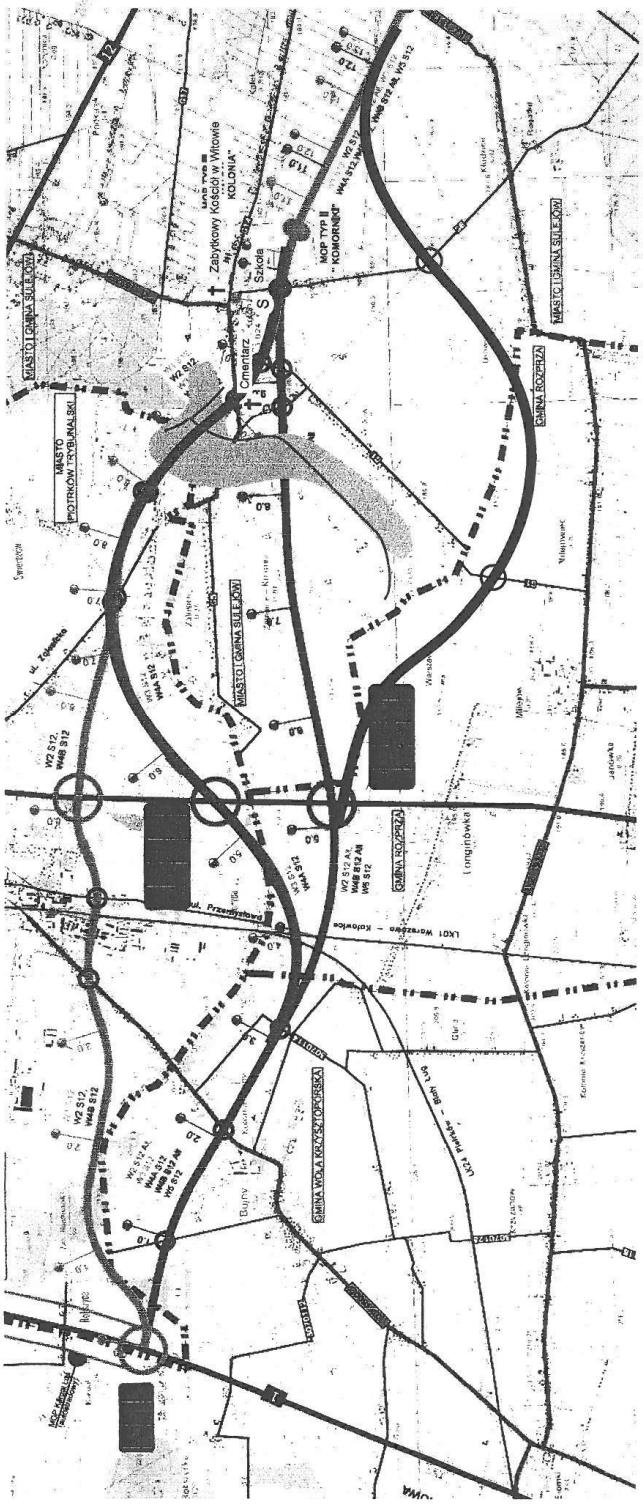
Zabytkowy Kościół w Witowie
KOLONIA"
Szkoła
Cmentarz
MOP TYP II
"KOMORNIKI"
MIASTO I GMINA SULEJÓW
MIASTO PIOTRKÓW TRYBUNALSKI
GMINA ROZPRZA
GMINA WOLA KRZYSZTOPORSKA
Longinówka
Bujny
ul. Przemysłowa
ul. Żołnierska
W2 S12
W4B S12
W4A S12
W4B S12 AK
W5 S12
W3 S12
W4A S12
W4B S12 AK
W5 S12

ARCADIS Sp. z o.o.
Biuro Infrastruktury Drogowej w Radomiu
WPŁYNĘŁO
dn. 24.02.2011 r.
L. dz. 89/55

WNIOSKI, UWAGI, ZASTRZEŻENIA 209

dotyczące wariantów przebiegu korytarzy dróg ekspresowych: S12 i S74,
zgłoszone w okresie wstępnych konsultacji społecznych projektu pn:

„Droga ekspresowa S12 na odcinku Piotrków Trybunalski (A1) – Opoczno (gr. woj. łódzkiego i mazowieckiego) oraz droga ekspresowa S74 na odcinku Sulejów (S12) – gr. woj. łódzkiego i świętokrzyskiego"

Zgłaszający:

Imię i nazwisko lub nazwa firmy *) Monika Szeter

Adres *)

Gmina *) Sulejów

Treści wniosków, uwag, zastrzeżeń:

Ja niżej podpisany oświadczam, że nie zgadzam się na żaden z przedstawionych mi na Konsultacjach Społecznych w dniu 15 lutego w Sulejowie, wariantów – korytarzy projektowanej drogi S12. . Jednocześnie, w porozumieniu z sąsiadami załączam wydruk z propozycją korytarza drogi S12 (linia czarna), którą akceptuję.

Uzasadnienie mojej decyzji:

Dzięki proponowanemu przeze mnie poprowadzeniu korytarza drogi S12 unikniemy podziału dróg wsi Witów, Witów Kolonia, Zalesice, Kolonia Zalesice a także wielu, moim zdaniem, niepotrzebnych wyburzeń. Moja propozycja omija w większości tereny budowlane, co również pozwoli odetchnąć właścicielom działek, którzy otrzymali od gminy pozwolenie na budowę na terenach, przez które Państwo poprowadziliście wstępne projekty. Mój wariant nie zwiększa długości planowanej przez Państwa drogi S12 a także przewiduje odpowiednie promienie, łuki, itp. niezbędne przy projektowaniu, ponieważ jest odbiciem lustrzanym jednej z przedstawionych mi - zielonej wersji korytarza. Nie licząc odszkodowań za wyburzane domy, dodatkowo zaoszczędzicie Państwo pieniądze na mniejszej ilości wiaduktów,

209

niezbędnych do wybudowania na skrzyżowaniach z drogami gminnymi, których w mojej propozycji są dwa. Dla przypomnienia, na omawianym odcinku, w Państwa wersjach, jest ich odpowiednio pięć dla zielonego i niebieskiego wariantu lub trzy dla pomarańczowego. Mój korytarz jest czterokrotnie dalej odsunięty od zabytkowego Kościoła św. Małgorzaty i św. Augustyna w Witowie oraz kilkadziesiąt razy dalej od Szkoły Podstawowej, dla której Państwa propozycje idą w jej granicach!! Omija torfowiska (szary obszar), przez które przepływa odnoga rzeczki Strawy (linia niebieska), będąca siedliskiem bobrów, które wraz z sarnami i bocianami wybrały te spokojne okolice na miejsce żeru i odpoczynku. Na opisywanym, podmokłym terenie, można również spotkać gatunki płazów będące pod ścisłą ochroną takie jak: ropucha szara czy traszka zwyczajna. Mój wariant nie rozdziela cmentarza i parafian od kościoła. Nie grodzi sąsiadów barierami dźwiękochłonnymi. Nie tnie wsi w połowie. Nie koliduje w żaden sposób z obszarami chronionymi Natura 2000. Daje oszczędności finansowe i czasowe oraz nadzieję ludziom, którzy uwierzyli, że mogą w ciszy i spokoju budować na terenie Witowa i Zalesic swoje domy.

W nadziei na pozytywne rozpatrzenie mojej propozycji

z wyrazami szacunku

18.02.2011 r.
(miejscowość, data)

Monika Szefer
(czytelny podpis zgłaszającego))*

**) dane obowiązkowe*

Informacje dodatkowe:

1. *Wniosek, uwagę, zastrzeżenie może złożyć zainteresowana osoba prawna lub fizyczna tylko w formie pisemnej, z wykorzystaniem niniejszego wzoru druku.*
2. *Bezwzględnie obowiązuje podpisanie wypełnionego druku. Wniosek, uwaga, zastrzeżenie złożone na druku bez podpisu nie będą rozpatrywane.*
3. *Wypełniony druk winien być złożony w terminie do 14 dni licząc od dnia przeprowadzonego spotkania informacyjnego w gminie właściwej dla wskazanego adresy zgłaszającego.*
4. *Wypełniony druk należy przesłać:*
   - *pocztą na adres:* ***ARCADIS Sp. z o.o.***
     Biuro Infrastruktury Drogowej w Radomiu,
     Al. J. Grzecznarowskiego 2
     26 – 600 RADOM
   - *faksem na nr :* ***48 363 07 81***
   - *mailem na adres:* konsultacje.radom@arcadis.pl , *dołączając skan wypełnionego druku*

209

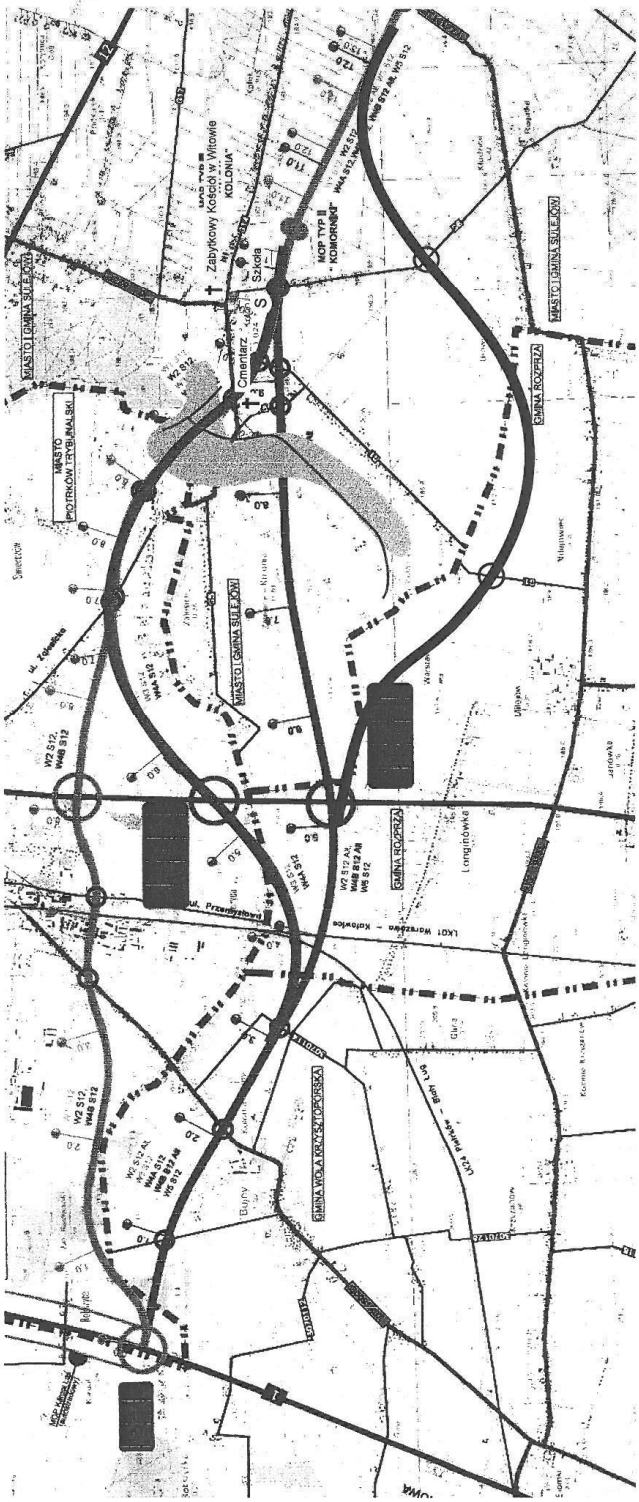
Zabytkowy Kościół w Witowie
KOLONIA
Szkoła
Cmentarz
MIASTO GMINA SULEJÓW
GMINA ROZPRZA
GMINA WOLA KRAKOWSKA
W2 S12
W4B S12
W5 S12

ARCADIS Sp. z o.o.
Biuro Infrastruktury Drogowej w Radomiu
WPŁYNĘŁO
dn. 24.02.2011r
L. dz. 8956

WNIOSKI, UWAGI, ZASTRZEŻENIA 210

dotyczące wariantów przebiegu korytarzy dróg ekspresowych: S12 i S74,
zgłoszone w okresie wstępnych konsultacji społecznych projektu pn:

„Droga ekspresowa S12 na odcinku Piotrków Trybunalski (A1) – Opoczno (gr. woj. łódzkiego i mazowieckiego) oraz droga ekspresowa S74 na odcinku Sulejów (S12) – gr. woj. łódzkiego i świętokrzyskiego"

Zgłaszający:

Imię i nazwisko lub nazwa firmy *) Marianna Bockowska

Adres *)

Gmina *) Sulejów.

Treści wniosków, uwag, zastrzeżeń:

Ja niżej podpisany oświadczam, że nie zgadzam się na żaden z przedstawionych mi na Konsultacjach Społecznych w dniu 15 lutego w Sulejowie, wariantów – korytarzy projektowanej drogi S12. . Jednocześnie, w porozumieniu z sąsiadami załączam wydruk z propozycją korytarza drogi S12 (linia czarna), którą akceptuję.

Uzasadnienie mojej decyzji:

Dzięki proponowanemu przeze mnie poprowadzeniu korytarza drogi S12 unikniemy podziału dróg wsi Witów, Witów Kolonia, Zalesice, Kolonia Zalesice a także wielu, moim zdaniem, niepotrzebnych wyburzeń. Moja propozycja omija w większości tereny budowlane, co również pozwoli odetchnąć właścicielom działek, którzy otrzymali od gminy pozwolenie na budowę na terenach, przez które Państwo poprowadziliście wstępne projekty. Mój wariant nie zwiększa długości planowanej przez Państwa drogi S12 a także przewiduje odpowiednie promienie, łuki, itp. niezbędne przy projektowaniu, ponieważ jest odbiciem lustrzanym jednej z przedstawionych mi - zielonej wersji korytarza. Nie licząc odszkodowań za wyburzane domy, dodatkowo zaoszczędzicie Państwo pieniądze na mniejszej ilości wiaduktów,

210

niezbędnych do wybudowania na skrzyżowaniach z drogami gminnymi, których w mojej propozycji są dwa. Dla przypomnienia, na omawianym odcinku, w Państwa wersjach, jest ich odpowiednio pięć dla zielonego i niebieskiego wariantu lub trzy dla pomarańczowego. Mój korytarz jest czterokrotnie dalej odsunięty od zabytkowego Kościoła św. Małgorzaty i św. Augustyna w Witowie oraz kilkadziesiąt razy dalej od Szkoły Podstawowej, dla której Państwa propozycje idą w jej granicach!! Omija torfowiska (szary obszar), przez które przepływa odnoga rzeczki Strawy (linia niebieska), będąca siedliskiem bobrów, które wraz z sarnami i bocianami wybrały te spokojne okolice na miejsce żeru i odpoczynku. Na opisywanym, podmokłym terenie, można również spotkać gatunki płazów będące pod ścisłą ochroną takie jak: ropucha szara czy traszka zwyczajna. Mój wariant nie rozdziela cmentarza i parafian od kościoła. Nie grodzi sąsiadów barierami dźwiękochłonnymi. Nie tnie wsi w połowie. Nie koliduje w żaden sposób z obszarami chronionymi Natura 2000. Daje oszczędności finansowe i czasowe oraz nadzieję ludziom, którzy uwierzyli, że mogą w ciszy i spokoju budować na terenie Witowa i Zalesic swoje domy.

W nadziei na pozytywne rozpatrzenie mojej propozycji

z wyrazami szacunku

18.07.2011 r.
(miejscowość, data)

Bóckowska Marianna.
(czytelny podpis zgłaszającego))*

**) dane obowiązkowe*

Informacje dodatkowe:

1. *Wniosek, uwagę, zastrzeżenie może złożyć zainteresowana osoba prawna lub fizyczna tylko w formie pisemnej, z wykorzystaniem niniejszego wzoru druku.*
2. *Bezwzględnie obowiązuje podpisanie wypełnionego druku. Wniosek, uwaga, zastrzeżenie złożone na druku bez podpisu nie będą rozpatrywane.*
3. *Wypełniony druk winien być złożony w terminie do 14 dni licząc od dnia przeprowadzonego spotkania informacyjnego w gminie właściwej dla wskazanego adresy zgłaszającego.*
4. *Wypełniony druk należy przesłać:*
   - *pocztą na adres:* ***ARCADIS Sp. z o.o.***
     Biuro Infrastruktury Drogowej w Radomiu,
     Al. J. Grzecznarowskiego 2
     26 – 600 RADOM
   - *faksem na nr :* ***48 363 07 81***
   - *mailem na adres:* konsultacje.radom@arcadis.pl , *dołączając skan wypełnionego druku*

210

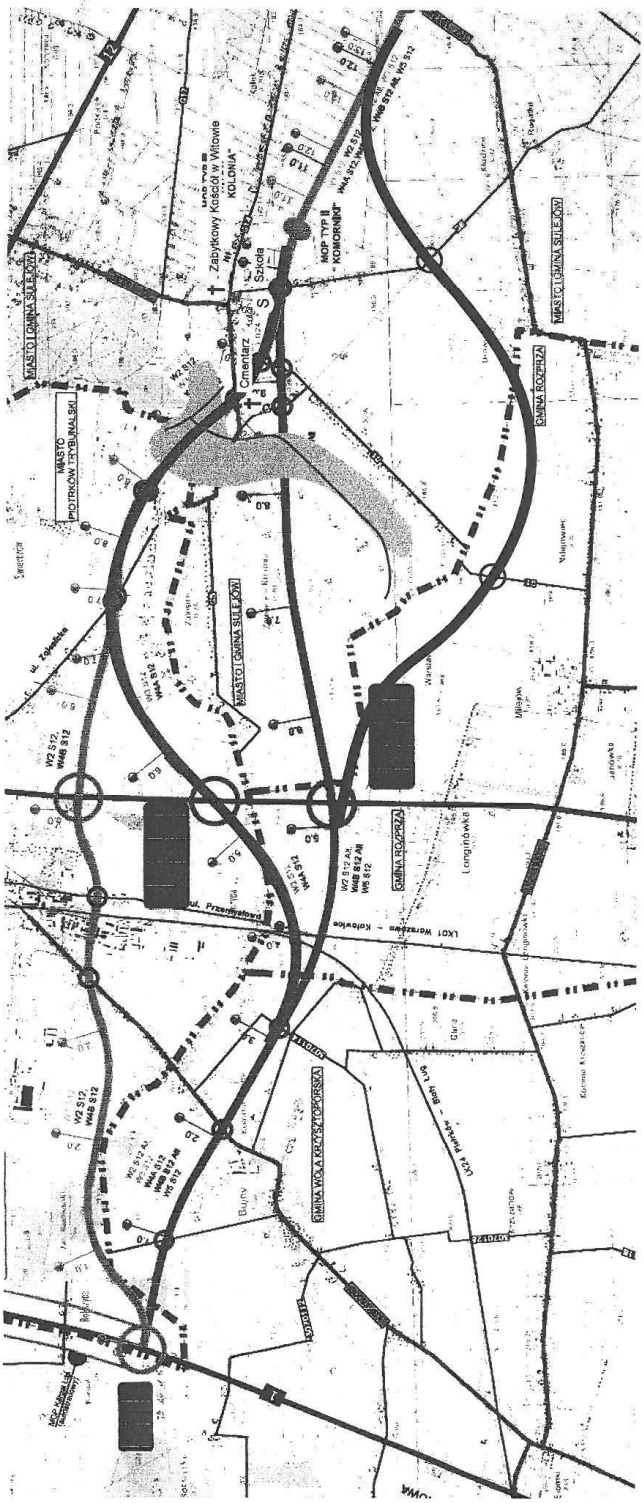
MIASTO I GMINA SULEJÓW
MIASTO PIOTRKÓW TRYBUNALSKI
GMINA ROZPRZA
GMINA WOLA KRZYSZTOPORSKA
Zabytkowy Kościół w Witowie
KOLONIA
Szkoła
Cmentarz
MOP TYP II
"KOMORNIKI"
W2 S12
W4B S12
W4A S12
W5 S12
W2 S12 A1
W4B S12 A1
W5 S12
Longinówka
Bujny

ARCADIS Sp. z o.o.
Biuro Infrastruktury Drogowej w Radomiu
WPŁYNĘŁO
dn. 24.02.2011r
L. dz. 83157

WNIOSKI, UWAGI, ZASTRZEŻENIA 211

dotyczące wariantów przebiegu korytarzy dróg ekspresowych: S12 i S74,
zgłoszone w okresie wstępnych konsultacji społecznych projektu pn:

„Droga ekspresowa S12 na odcinku Piotrków Trybunalski (A1) – Opoczno (gr. woj. łódzkiego i mazowieckiego) oraz droga ekspresowa S74 na odcinku Sulejów (S12) – gr. woj. łódzkiego i świętokrzyskiego"

Zgłaszający:

Imię i nazwisko lub nazwa firmy *) Agnieszka Mularek

Adres *)

Gmina *) Sulejów

Treści wniosków, uwag, zastrzeżeń:

Ja niżej podpisany oświadczam, że nie zgadzam się na żaden z przedstawionych mi na Konsultacjach Społecznych w dniu 15 lutego w Sulejowie, wariantów – korytarzy projektowanej drogi S12. . Jednocześnie, w porozumieniu z sąsiadami załączam wydruk z propozycją korytarza drogi S12 (linia czarna), którą akceptuję.

Uzasadnienie mojej decyzji:

Dzięki proponowanemu przeze mnie poprowadzeniu korytarza drogi S12 unikniemy podziału dróg wsi Witów, Witów Kolonia, Zalesice, Kolonia Zalesice a także wielu, moim zdaniem, niepotrzebnych wyburzeń. Moja propozycja omija w większości tereny budowlane, co również pozwoli odetchnąć właścicielom działek, którzy otrzymali od gminy pozwolenie na budowę na terenach, przez które Państwo poprowadziliście wstępne projekty. Mój wariant nie zwiększa długości planowanej przez Państwa drogi S12 a także przewiduje odpowiednie promienie, łuki, itp. niezbędne przy projektowaniu, ponieważ jest odbiciem lustrzanym jednej z przedstawionych mi - zielonej wersji korytarza. Nie licząc odszkodowań za wyburzane domy, dodatkowo zaoszczędzicie Państwo pieniądze na mniejszej ilości wiaduktów,

211

niezbędnych do wybudowania na skrzyżowaniach z drogami gminnymi, których w mojej propozycji są dwa. Dla przypomnienia, na omawianym odcinku, w Państwa wersjach, jest ich odpowiednio pięć dla zielonego i niebieskiego wariantu lub trzy dla pomarańczowego. Mój korytarz jest czterokrotnie dalej odsunięty od zabytkowego Kościoła św. Małgorzaty i św. Augustyna w Witowie oraz kilkadziesiąt razy dalej od Szkoły Podstawowej, dla której Państwa propozycje idą w jej granicach!! Omija torfowiska (szary obszar), przez które przepływa odnoga rzeczki Strawy (linia niebieska), będąca siedliskiem bobrów, które wraz z sarnami i bocianami wybrały te spokojne okolice na miejsce żeru i odpoczynku. Na opisywanym, podmokłym terenie, można również spotkać gatunki płazów będące pod ścisłą ochroną takie jak: ropucha szara czy traszka zwyczajna. Mój wariant nie rozdziela cmentarza i parafian od kościoła. Nie grodzi sąsiadów barierami dźwiękochłonnymi. Nie tnie wsi w połowie. Nie koliduje w żaden sposób z obszarami chronionymi Natura 2000. Daje oszczędności finansowe i czasowe oraz nadzieję ludziom, którzy uwierzyli, że mogą w ciszy i spokoju budować na terenie Witowa i Zalesic swoje domy.

W nadziei na pozytywne rozpatrzenie mojej propozycji

z wyrazami szacunku

Zalesice-Kol 18.02.2011r
(miejscowość, data)

Milczarek A.
(czytelny podpis zgłaszającego)*)

*) dane obowiązkowe

Informacje dodatkowe:

1. Wniosek, uwagę, zastrzeżenie może złożyć zainteresowana osoba prawna lub fizyczna tylko w formie pisemnej, z wykorzystaniem niniejszego wzoru druku.
2. Bezwzględnie obowiązuje podpisanie wypełnionego druku. Wniosek, uwaga, zastrzeżenie złożone na druku bez podpisu nie będą rozpatrywane.
3. Wypełniony druk winien być złożony w terminie do 14 dni licząc od dnia przeprowadzonego spotkania informacyjnego w gminie właściwej dla wskazanego adresy zgłaszającego.
4. Wypełniony druk należy przesłać:
   - pocztą na adres: **ARCADIS Sp. z o.o.**
     Biuro Infrastruktury Drogowej w Radomiu,
     Al. J. Grzecznarowskiego 2
     26 – 600 RADOM
   - faksem na nr : **48 363 07 81**
   - mailem na adres: konsultacje.radom@arcadis.pl , dołączając skan wypełnionego druku

ARCADIS

Strona 2 z 2

211

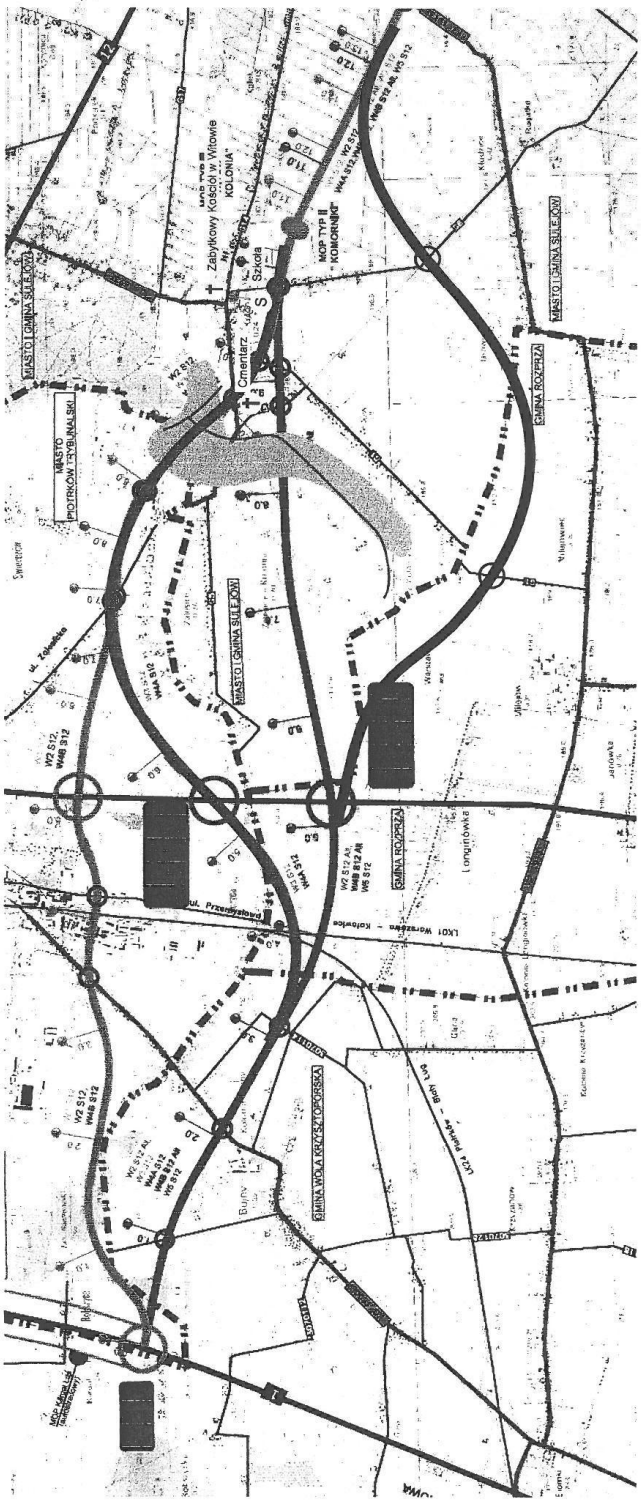
Zabytkowy Kościół w Witowie
KOLONIA
Szkoła
Cmentarz
MIASTO I GMINA SULEJÓW
GMINA ROZPRZA
MIASTO PIOTRKÓW TRYBUNALSKI
GMINA WOLA KROGULSKA

ARCADIS Sp. z o.o.
Biuro Infrastruktury Drogowej w Radomiu
WPŁYNĘŁO
dn. 24.02.2011r
L. dz. 83158

WNIOSKI, UWAGI, ZASTRZEŻENIA 212

dotyczące wariantów przebiegu korytarzy dróg ekspresowych: S12 i S74,
zgłoszone w okresie wstępnych konsultacji społecznych projektu pn:

„Droga ekspresowa S12 na odcinku Piotrków Trybunalski (A1) – Opoczno (gr. woj. łódzkiego i mazowieckiego) oraz droga ekspresowa S74 na odcinku Sulejów (S12) – gr. woj. łódzkiego i świętokrzyskiego"

Zgłaszający:

Imię i nazwisko lub nazwa firmy *) ..... Adam Miłoszek .....

Adres *) .....

Gmina *) ..... Sulejów .....

Treści wniosków, uwag, zastrzeżeń:

Ja niżej podpisany oświadczam, że nie zgadzam się na żaden z przedstawionych mi na Konsultacjach Społecznych w dniu 15 lutego w Sulejowie, wariantów – korytarzy projektowanej drogi S12. . Jednocześnie, w porozumieniu z sąsiadami załączam wydruk z propozycją korytarza drogi S12 (linia czarna), którą akceptuję.

Uzasadnienie mojej decyzji:

Dzięki proponowanemu przeze mnie poprowadzeniu korytarza drogi S12 unikniemy podziału dróg wsi Witów, Witów Kolonia, Zalesice, Kolonia Zalesice a także wielu, moim zdaniem, niepotrzebnych wyburzeń. Moja propozycja omija w większości tereny budowlane, co również pozwoli odetchnąć właścicielom działek, którzy otrzymali od gminy pozwolenie na budowę na terenach, przez które Państwo poprowadziliście wstępne projekty. Mój wariant nie zwiększa długości planowanej przez Państwa drogi S12 a także przewiduje odpowiednie promienie, łuki, itp. niezbędne przy projektowaniu, ponieważ jest odbiciem lustrzanym jednej z przedstawionych mi - zielonej wersji korytarza. Nie licząc odszkodowań za wyburzane domy, dodatkowo zaoszczędzicie Państwo pieniądze na mniejszej ilości wiaduktów,

212

niezbędnych do wybudowania na skrzyżowaniach z drogami gminnymi, których w mojej propozycji są dwa. Dla przypomnienia, na omawianym odcinku, w Państwa wersjach, jest ich odpowiednio pięć dla zielonego i niebieskiego wariantu lub trzy dla pomarańczowego. Mój korytarz jest czterokrotnie dalej odsunięty od zabytkowego Kościoła św. Małgorzaty i św. Augustyna w Witowie oraz kilkadziesiąt razy dalej od Szkoły Podstawowej, dla której Państwa propozycje idą w jej granicach!! Omija torfowiska (szary obszar), przez które przepływa odnoga rzeczki Strawy (linia niebieska), będąca siedliskiem bobrów, które wraz z sarnami i bocianami wybrały te spokojne okolice na miejsce żeru i odpoczynku. Na opisywanym, podmokłym terenie, można również spotkać gatunki płazów będące pod ścisłą ochroną takie jak: ropucha szara czy traszka zwyczajna. Mój wariant nie rozdziela cmentarza i parafian od kościoła. Nie grodzi sąsiadów barierami dźwiękochłonnymi. Nie tnie wsi w połowie. Nie koliduje w żaden sposób z obszarami chronionymi Natura 2000. Daje oszczędności finansowe i czasowe oraz nadzieję ludziom, którzy uwierzyli, że mogą w ciszy i spokoju budować na terenie Witowa i Zalesic swoje domy.

W nadziei na pozytywne rozpatrzenie mojej propozycji

z wyrazami szacunku

Zalesice Kolonia 18 02 2011
(miejscowość, data)

Milczarek Adam
(czytelny podpis zgłaszającego))*

**) dane obowiązkowe*

Informacje dodatkowe:

1. *Wniosek, uwagę, zastrzeżenie może złożyć zainteresowana osoba prawna lub fizyczna tylko w formie pisemnej, z wykorzystaniem niniejszego wzoru druku.*
2. *Bezwzględnie obowiązuje podpisanie wypełnionego druku. Wniosek, uwaga, zastrzeżenie złożone na druku bez podpisu nie będą rozpatrywane.*
3. *Wypełniony druk winien być złożony w terminie do 14 dni licząc od dnia przeprowadzonego spotkania informacyjnego w gminie właściwej dla wskazanego adresy zgłaszającego.*
4. *Wypełniony druk należy przesłać:*
   - *pocztą na adres:* ***ARCADIS Sp. z o.o.***
     Biuro Infrastruktury Drogowej w Radomiu,
     Al. J. Grzecznarowskiego 2
     26 – 600 RADOM
   - *faksem na nr :* ***48 363 07 81***
   - *mailem na adres:* konsultacje.radom@arcadis.pl , *dołączając skan wypełnionego druku*

212

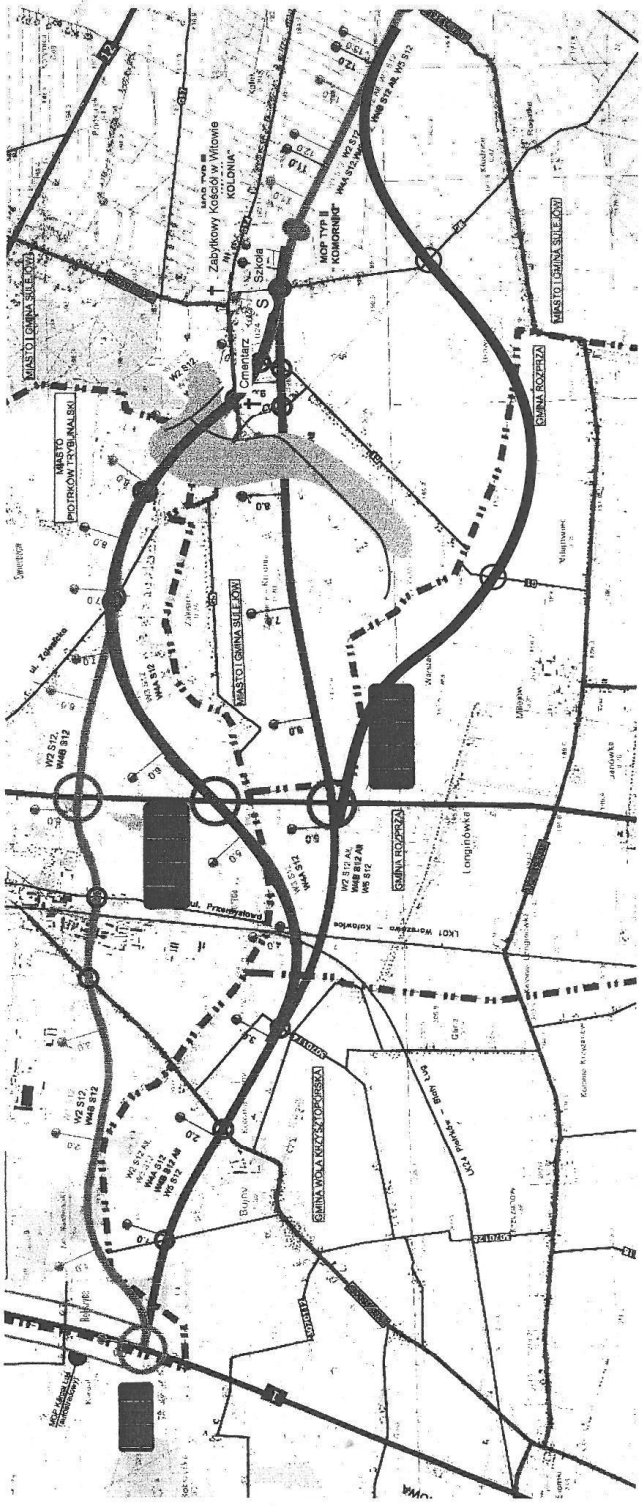
MIASTO I GMINA SULEJÓW
MIASTO PIOTRKÓW TRYBUNALSKI
GMINA ROZPRZA
GMINA WOLA KRZYSZTOPORSKA
Zabytkowy Kościół w Witowie
KOLONIA
Szkoła
Cmentarz
Longinówka
ul. Przemysłowa
W2 S12
W4B S12
W4A S12
W5 S12

Biuro Infrastruktury Drogowej w Radomiu
WPŁYNĘŁO
dn. 24.02.2011 r.
L. dz. 831/59

WNIOSKI, UWAGI, ZASTRZEŻENIA 213

dotyczące wariantów przebiegu korytarzy dróg ekspresowych: S12 i S74, zgłoszone w okresie wstępnych konsultacji społecznych projektu pn:

„Droga ekspresowa S12 na odcinku Piotrków Trybunalski (A1) – Opoczno (gr. woj. łódzkiego i mazowieckiego) oraz droga ekspresowa S74 na odcinku Sulejów (S12) – gr. woj. łódzkiego i świętokrzyskiego"

Zgłaszający:

Imię i nazwisko lub nazwa firmy *) Mirosława i Edmund Szczepanek

Adres *) .....

Gmina *) Sulejów

Treści wniosków, uwag, zastrzeżeń:

Ja niżej podpisany oświadczam, że nie zgadzam się na żaden z przedstawionych mi na Konsultacjach Społecznych w dniu 15 lutego 2011 roku w Sulejowie, wariantów – korytarzy projektowanej drogi S12. . Jednocześnie, w porozumieniu z sąsiadami załączam wydruk mapki jako Załącznik Nr 1 z propozycją odcinka korytarza drogi S12, oznaczonego linią czarną, którą akceptuję.

Uzasadnienie mojej decyzji:

Dzięki proponowanemu przeze mnie poprowadzeniu korytarza drogi S12 unikniemy podziału dróg wsi Witów, Witów Kolonia, Zalesice, Kolonia Zalesice a także wielu, moim zdaniem, niepotrzebnych wyburzeń. Moja propozycja omija w większości tereny budowlane, co również pozwoli odetchnąć właścicielom działek, którzy otrzymali od gminy pozwolenie na budowę na terenach, przez które Państwo poprowadziliście wstępne projekty. Mój wariant nie zwiększa długości planowanej przez Państwa drogi S12 a także przewiduje odpowiednie promienie, łuki, itp. niezbędne przy projektowaniu, ponieważ jest odbiciem lustrzanym jednej z przedstawionych mi - zielonej wersji korytarza. Nie licząc odszkodowań za wyburzane domy, dodatkowo zaoszczędzicie Państwo pieniądze na mniejszej ilości wiaduktów,

213

niezbędnych do wybudowania na skrzyżowaniach z drogami gminnymi, których w mojej propozycji są dwa. Dla przypomnienia, na omawianym odcinku, w Państwa wersjach, jest ich odpowiednio pięć dla zielonego i niebieskiego wariantu lub trzy dla pomarańczowego. Mój korytarz jest czterokrotnie dalej odsunięty od zabytkowego Kościoła św. Małgorzaty i św. Augustyna w Witowie oraz kilkadziesiąt razy dalej od Szkoły Podstawowej, dla której Państwa propozycje idą w jej granicach!! Omija torfowiska (szary obszar), przez które przepływa odnoga rzeczki Strawy (linia niebieska), będąca siedliskiem bobrów, które wraz z sarnami i bocianami wybrały te spokojne okolice na miejsce żeru i odpoczynku. Na opisywanym, podmokłym terenie, można również spotkać gatunki płazów będące pod ścisłą ochroną takie jak: ropucha szara. Mój wariant nie rozdziela cmentarza i parafian od kościoła. Nie grodzi sąsiadów barierami dźwiękochłonnymi. Nie tnie wsi w połowie. Nie koliduje w żaden sposób z obszarami chronionymi Natura 2000. Daje oszczędności finansowe i czasowe oraz nadzieję ludziom, którzy uwierzyli, że mogą w ciszy i spokoju budować na terenie Witowa i Zalesic swoje domy.

W nadziei na pozytywne rozpatrzenie mojej propozycji

z wyrazami szacunku

Zalesice-Kolonie 18.02.2011
(miejscowość, data)

Szczepanek Edmund
(czytelny podpis zgłaszającego))*

*) *dane obowiązkowe*

Informacje dodatkowe:

1. *Wniosek, uwagę, zastrzeżenie może złożyć zainteresowana osoba prawna lub fizyczna tylko w formie pisemnej, z wykorzystaniem niniejszego wzoru druku.*
2. *Bezwzględnie obowiązuje podpisanie wypełnionego druku. Wniosek, uwaga, zastrzeżenie złożone na druku bez podpisu nie będą rozpatrywane.*
3. *Wypełniony druk winien być złożony w terminie do 14 dni licząc od dnia przeprowadzonego spotkania informacyjnego w gminie właściwej dla wskazanego adresy zgłaszającego.*
4. *Wypełniony druk należy przesłać:*
   - *pocztą na adres:* ***ARCADIS Sp. z o.o.***
     Biuro Infrastruktury Drogowej w Radomiu,
     Al. J. Grzecznarowskiego 2
     26 – 600 RADOM
   - *faksem na nr :* ***48 363 07 81***
   - *mailem na adres:* konsultacje.radom@arcadis.pl , *dołączając skan wypełnionego druku .*

213

Załącznik Nr 1

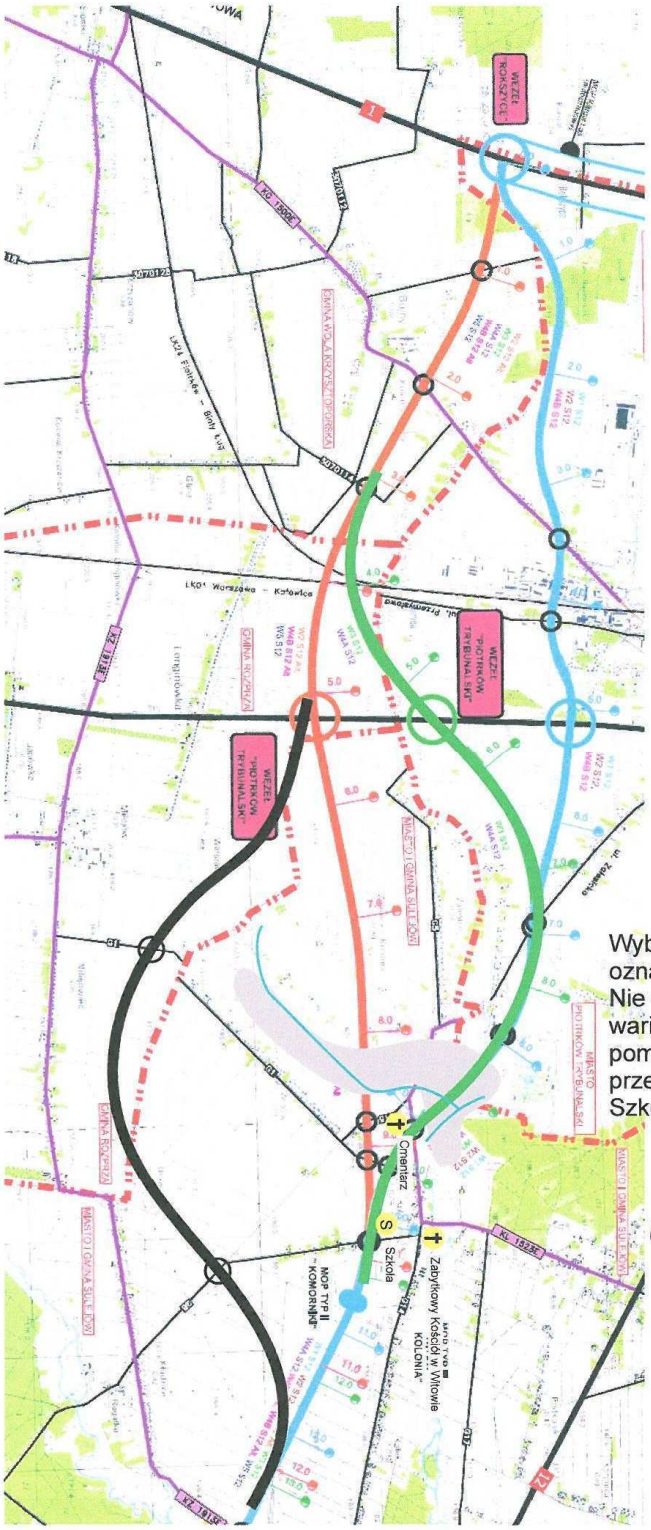

Wybieram wariant odcinka korytarza oznaczony czarną linią.
Nie wyrażam zgody na pozostałe warianty (zielony, niebieski, pomarańczowy) lub ich odcinki przechodzące na wysokości Szkoły Podstawowej w Witowie.

18.02.2011 Szczepanek

data i czytelny podpis

ARCADIS Sp. z o.o.
Biuro Infrastruktury Drogowej w Radomiu
WPŁYNĘŁO
dn. 24.02.2011r.
L. dz. 89160

WNIOSKI, UWAGI, ZASTRZEŻENIA 214

dotyczące wariantów przebiegu korytarzy dróg ekspresowych: S12 i S74,
zgłoszone w okresie wstępnych konsultacji społecznych projektu pn:

„Droga ekspresowa S12 na odcinku Piotrków Trybunalski (A1) – Opoczno (gr. woj. łódzkiego i mazowieckiego) oraz droga ekspresowa S74 na odcinku Sulejów (S12) – gr. woj. łódzkiego i świętokrzyskiego"

Zgłaszający:

Imię i nazwisko lub nazwa firmy *) ..... Zbigniew Wojtowicz .....

Adres *) .....

Gmina *) ..... Sulejów .....

Treści wniosków, uwag, zastrzeżeń:

Ja niżej podpisany(a) oświadczam, że nie zgadzam się na żaden z przedstawionych mi na Konsultacjach Społecznych w dniu 15 lutego 2011 roku w Sulejowie, wariantów – korytarzy projektowanej drogi S12. . Jednocześnie, w porozumieniu z sąsiadami załączam wydruk mapki jako Załącznik Nr 1 z propozycją odcinka korytarza drogi S12, oznaczonego linią czarną, którą akceptuję.

Uzasadnienie mojej decyzji:

Dzięki proponowanemu przeze mnie poprowadzeniu korytarza drogi S12 unikniemy podziału dróg wsi Witów, Witów Kolonia, Zalesice, Kolonia Zalesice a także wielu, moim zdaniem, niepotrzebnych wyburzeń. Moja propozycja omija w większości tereny budowlane, co również pozwoli odetchnąć właścicielom działek, którzy otrzymali od gminy pozwolenie na budowę na terenach, przez które Państwo poprowadziliście wstępne projekty. Mój wariant nie zwiększa długości planowanej przez Państwa drogi S12 a także przewiduje odpowiednie promienie, łuki, itp. niezbędne przy projektowaniu, ponieważ jest odbiciem lustrzanym jednej z przedstawionych mi - zielonej wersji korytarza. Nie licząc odszkodowań za wyburzane domy, dodatkowo zaoszczędzicie Państwo pieniądze na mniejszej ilości wiaduktów,

214

niezbędnych do wybudowania na skrzyżowaniach z drogami gminnymi, których w mojej propozycji są dwa. Dla przypomnienia, na omawianym odcinku, w Państwa wersjach, jest ich odpowiednio pięć dla zielonego i niebieskiego wariantu lub trzy dla pomarańczowego. Mój korytarz jest czterokrotnie dalej odsunięty od zabytkowego Kościoła św. Małgorzaty i św. Augustyna w Witowie oraz kilkadziesiąt razy dalej od Szkoły Podstawowej, dla której Państwa propozycje idą w jej granicach!! Omija torfowiska (szary obszar), przez które przepływa odnoga rzeczki Strawy (linia niebieska), będąca siedliskiem bobrów, które wraz z sarnami i bocianami wybrały te spokojne okolice na miejsce żeru i odpoczynku. Na opisywanym, podmokłym terenie, można również spotkać gatunki płazów będące pod ścisłą ochroną takie jak: ropucha szara. Mój wariant nie rozdziela cmentarza i parafian od kościoła. Nie grodzi sąsiadów barierami dźwiękochłonnymi. Nie tnie wsi w połowie. Nie koliduje w żaden sposób z obszarami chronionymi Natura 2000. Daje oszczędności finansowe i czasowe oraz nadzieję ludziom, którzy uwierzyli, że mogą w ciszy i spokoju budować na terenie Witowa i Zalesic swoje domy.

W nadziei na pozytywne rozpatrzenie mojej propozycji

z wyrazami szacunku

Zalesice 2 a
(miejscowość, data)

Zbigniew Wójtowicz
(czytelny podpis zgłaszającego))*

**) dane obowiązkowe*

Informacje dodatkowe:

1. *Wniosek, uwagę, zastrzeżenie może złożyć zainteresowana osoba prawna lub fizyczna tylko w formie pisemnej, z wykorzystaniem niniejszego wzoru druku.*
2. *Bezwzględnie obowiązuje podpisanie wypełnionego druku. Wniosek, uwaga, zastrzeżenie złożone na druku bez podpisu nie będą rozpatrywane.*
3. *Wypełniony druk winien być złożony w terminie do 14 dni licząc od dnia przeprowadzonego spotkania informacyjnego w gminie właściwej dla wskazanego adresy zgłaszającego.*
4. *Wypełniony druk należy przesłać:*
   - *pocztą na adres:* ***ARCADIS Sp. z o.o.***
     Biuro Infrastruktury Drogowej w Radomiu,
     Al. J. Grzecznarowskiego 2
     26 – 600 RADOM
   - *faksem na nr :* ***48 363 07 81***
   - *mailem na adres:* konsultacje.radom@arcadis.pl , *dołączając skan wypełnionego druku .*

214

Załącznik Nr 1

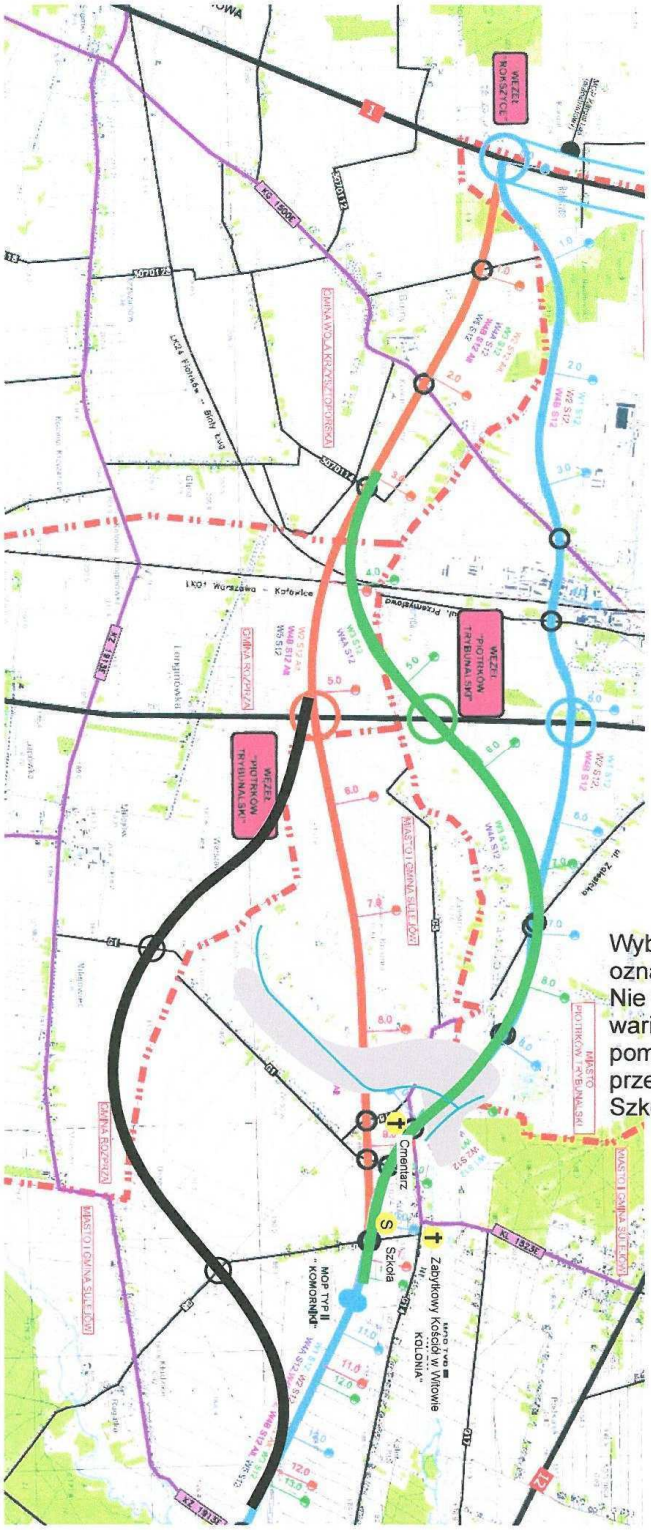

Wybieram wariant odcinka korytarza oznaczony czarną linią.
Nie wyrażam zgody na pozostałe warianty (zielony, niebieski, pomarańczowy) lub ich odcinki przechodzące na wysokości Szkoły Podstawowej w Witowie.

.....
data i czytelny podpis

ARCADIS Sp. z o.o.
Biuro Infrastruktury Drogowej w Radomiu
WPŁYNĘŁO
dn. 24.02.2011 r.
L. dz. 89/61

WNIOSKI, UWAGI, ZASTRZEŻENIA 215

dotyczące wariantów przebiegu korytarzy dróg ekspresowych: S12 i S74,
zgłoszone w okresie wstępnych konsultacji społecznych projektu pn:

„Droga ekspresowa S12 na odcinku Piotrków Trybunalski (A1) – Opoczno (gr. woj. łódzkiego i mazowieckiego) oraz droga ekspresowa S74 na odcinku Sulejów (S12) – gr. woj. łódzkiego i świętokrzyskiego"

Zgłaszający:

Imię i nazwisko lub nazwa firmy *) ..... Mieczysław Kowalski .....

Adres *) .....

Gmina *) ..... Sulejów .....

Treści wniosków, uwag, zastrzeżeń:

Ja niżej podpisany oświadczam, że nie zgadzam się na żaden z przedstawionych mi na Konsultacjach Społecznych w dniu 15 lutego w Sulejowie, wariantów – korytarzy projektowanej drogi S12. . Jednocześnie, w porozumieniu z sąsiadami załączam wydruk mapki jako Załącznik Nr 1 z propozycją odcinka korytarza drogi S12, oznaczonego linią czarną, którą akceptuję.

Uzasadnienie mojej decyzji:

Dzięki proponowanemu przeze mnie poprowadzeniu korytarza drogi S12 unikniemy podziału dróg wsi Witów, Witów Kolonia, Zalesice, Kolonia Zalesice a także wielu, moim zdaniem, niepotrzebnych wyburzeń. Moja propozycja omija w większości tereny budowlane, co również pozwoli odetchnąć właścicielom działek, którzy otrzymali od gminy pozwolenie na budowę na terenach, przez które Państwo poprowadziliście wstępne projekty. Mój wariant nie zwiększa długości planowanej przez Państwa drogi S12 a także przewiduje odpowiednie promienie, łuki, itp. niezbędne przy projektowaniu, ponieważ jest odbiciem lustrzanym jednej z przedstawionych mi - zielonej wersji korytarza. Nie licząc odszkodowań za wyburzane domy, dodatkowo zaoszczędzicie Państwo pieniądze na mniejszej ilości wiaduktów,

215

niezbędnych do wybudowania na skrzyżowaniach z drogami gminnymi, których w mojej propozycji są dwa. Dla przypomnienia, na omawianym odcinku, w Państwa wersjach, jest ich odpowiednio pięć dla zielonego i niebieskiego wariantu lub trzy dla pomarańczowego. Mój korytarz jest czterokrotnie dalej odsunięty od zabytkowego Kościoła św. Małgorzaty i św. Augustyna w Witowie oraz kilkadziesiąt razy dalej od Szkoły Podstawowej, dla której Państwa propozycje idą w jej granicach!! Omija torfowiska (szary obszar), przez które przepływa odnoga rzeczki Strawy (linia niebieska), będąca siedliskiem bobrów, które wraz z sarnami i bocianami wybrały te spokojne okolice na miejsce żeru i odpoczynku. Na opisywanym, podmokłym terenie, można również spotkać gatunki płazów będące pod ścisłą ochroną takie jak: ropucha szara. Mój wariant nie rozdziela cmentarza i parafian od kościoła. Nie grodzi sąsiadów barierami dźwiękochłonnymi. Nie tnie wsi w połowie. Nie koliduje w żaden sposób z obszarami chronionymi Natura 2000. Daje oszczędności finansowe i czasowe oraz nadzieję ludziom, którzy uwierzyli, że mogą w ciszy i spokoju budować na terenie Witowa i Zalesic swoje domy.

W nadziei na pozytywne rozpatrzenie mojej propozycji

z wyrazami szacunku

18.02.2011 r. Zalesice Kol.
(miejscowość, data)

Mieczysław Stanulski
(czytelny podpis zgłaszającego))*

*) *dane obowiązkowe*

Informacje dodatkowe:

1. *Wniosek, uwagę, zastrzeżenie może złożyć zainteresowana osoba prawna lub fizyczna tylko w formie pisemnej, z wykorzystaniem niniejszego wzoru druku.*
2. *Bezwzględnie obowiązuje podpisanie wypełnionego druku. Wniosek, uwaga, zastrzeżenie złożone na druku bez podpisu nie będą rozpatrywane.*
3. *Wypełniony druk winien być złożony w terminie do 14 dni licząc od dnia przeprowadzonego spotkania informacyjnego w gminie właściwej dla wskazanego adresy zgłaszającego.*
4. *Wypełniony druk należy przesłać:*
   - *pocztą na adres:* ***ARCADIS Sp. z o.o.***
     Biuro Infrastruktury Drogowej w Radomiu,
     Al. J. Grzecznarowskiego 2
     26 – 600 RADOM
   - *faksem na nr :* ***48 363 07 81***
   - *mailem na adres:* konsultacje.radom@arcadis.pl , *dołączając skan wypełnionego druku .*

Załącznik Nr 1

215

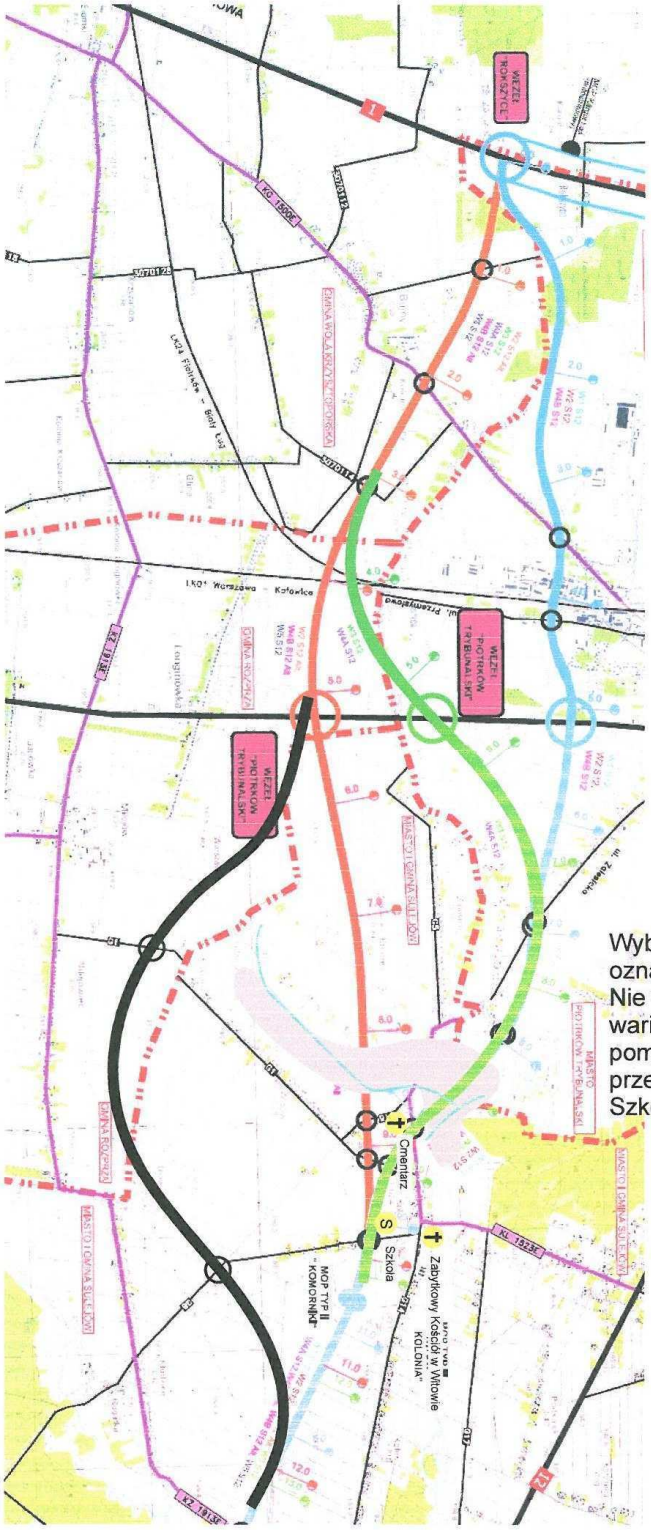

Wybieram wariant odcinka korytarza oznaczony czarną linią.
Nie wyrażam zgody na pozostałe warianty (zielony, niebieski, pomarańczowy) lub ich odcinki przechodzące na wysokości Szkoły Podstawowej w Witowie.

18.02.2011 r.

Mieczysław Kozubek

data i czytelny podpis

ARCADIS Sp. z o.o.
Biuro Infrastruktury Drogowej w Radomiu
WPŁYNĘŁO
dn. 24.02.2011
L. dz. 89162

WNIOSKI, UWAGI, ZASTRZEŻENIA 216

dotyczące wariantów przebiegu korytarzy dróg ekspresowych: S12 i S74,
zgłoszone w okresie wstępnych konsultacji społecznych projektu pn:

„Droga ekspresowa S12 na odcinku Piotrków Trybunalski (A1) – Opoczno (gr. woj. łódzkiego i mazowieckiego) oraz droga ekspresowa S74 na odcinku Sulejów (S12) – gr. woj. łódzkiego i świętokrzyskiego"

Zgłaszający:

Imię i nazwisko lub nazwa firmy *) DARIUSZ DARAS

Adres *)

Gmina *) Piotrków Tryb.

Treści wniosków, uwag, zastrzeżeń:

Ja niżej podpisany(a) oświadczam, że nie zgadzam się na żaden z przedstawionych mi na Konsultacjach Społecznych w dniu 15 lutego 2011 roku w Sulejowie, wariantów – korytarzy projektowanej drogi S12. . Jednocześnie, w porozumieniu z sąsiadami załączam wydruk mapki jako Załącznik Nr 1 z propozycją odcinka korytarza drogi S12, oznaczonego linią czarną, którą akceptuję.

Uzasadnienie mojej decyzji:

Dzięki proponowanemu przeze mnie poprowadzeniu korytarza drogi S12 unikniemy podziału dróg wsi Witów, Witów Kolonia, Zalesice, Kolonia Zalesice a także wielu, moim zdaniem, niepotrzebnych wyburzeń. Moja propozycja omija w większości tereny budowlane, co również pozwoli odetchnąć właścicielom działek, którzy otrzymali od gminy pozwolenie na budowę na terenach, przez które Państwo poprowadziliście wstępne projekty. Mój wariant nie zwiększa długości planowanej przez Państwa drogi S12 a także przewiduje odpowiednie promienie, łuki, itp. niezbędne przy projektowaniu, ponieważ jest odbiciem lustrzanym jednej z przedstawionych mi - zielonej wersji korytarza. Nie licząc odszkodowań za wyburzane domy, dodatkowo zaoszczędzicie Państwo pieniądze na mniejszej ilości wiaduktów,

216

niezbędnych do wybudowania na skrzyżowaniach z drogami gminnymi, których w mojej propozycji są dwa. Dla przypomnienia, na omawianym odcinku, w Państwa wersjach, jest ich odpowiednio pięć dla zielonego i niebieskiego wariantu lub trzy dla pomarańczowego. Mój korytarz jest czterokrotnie dalej odsunięty od zabytkowego Kościoła św. Małgorzaty i św. Augustyna w Witowie oraz kilkadziesiąt razy dalej od Szkoły Podstawowej, dla której Państwa propozycje idą w jej granicach!! Omija torfowiska (szary obszar), przez które przepływa odnoga rzeczki Strawy (linia niebieska), będąca siedliskiem bobrów, które wraz z sarnami i bocianami wybrały te spokojne okolice na miejsce żeru i odpoczynku. Na opisywanym, podmokłym terenie, można również spotkać gatunki płazów będące pod ścisłą ochroną takie jak: ropucha szara. Mój wariant nie rozdziela cmentarza i parafian od kościoła. Nie grodzi sąsiadów barierami dźwiękochłonnymi. Nie tnie wsi w połowie. Nie koliduje w żaden sposób z obszarami chronionymi Natura 2000. Daje oszczędności finansowe i czasowe oraz nadzieję ludziom, którzy uwierzyli, że mogą w ciszy i spokoju budować na terenie Witowa i Zalesic swoje domy.

W nadziei na pozytywne rozpatrzenie mojej propozycji

z wyrazami szacunku

Zalesice Kolonia — Dawas Dominik

(miejscowość, data) — (czytelny podpis zgłaszającego)*)

*) *dane obowiązkowe*

Informacje dodatkowe:

1. *Wniosek, uwagę, zastrzeżenie może złożyć zainteresowana osoba prawna lub fizyczna tylko w formie pisemnej, z wykorzystaniem niniejszego wzoru druku.*
2. *Bezwzględnie obowiązuje podpisanie wypełnionego druku. Wniosek, uwaga, zastrzeżenie złożone na druku bez podpisu nie będą rozpatrywane.*
3. *Wypełniony druk winien być złożony w terminie do 14 dni licząc od dnia przeprowadzonego spotkania informacyjnego w gminie właściwej dla wskazanego adresy zgłaszającego.*
4. *Wypełniony druk należy przesłać:*
   - *pocztą na adres:* ***ARCADIS Sp. z o.o.***
     Biuro Infrastruktury Drogowej w Radomiu,
     Al. J. Grzecznarowskiego 2
     26 – 600 RADOM
   - *faksem na nr :* ***48 363 07 81***
   - *mailem na adres:* konsultacje.radom@arcadis.pl , *dołączając skan wypełnionego druku .*

216

Załącznik Nr 1

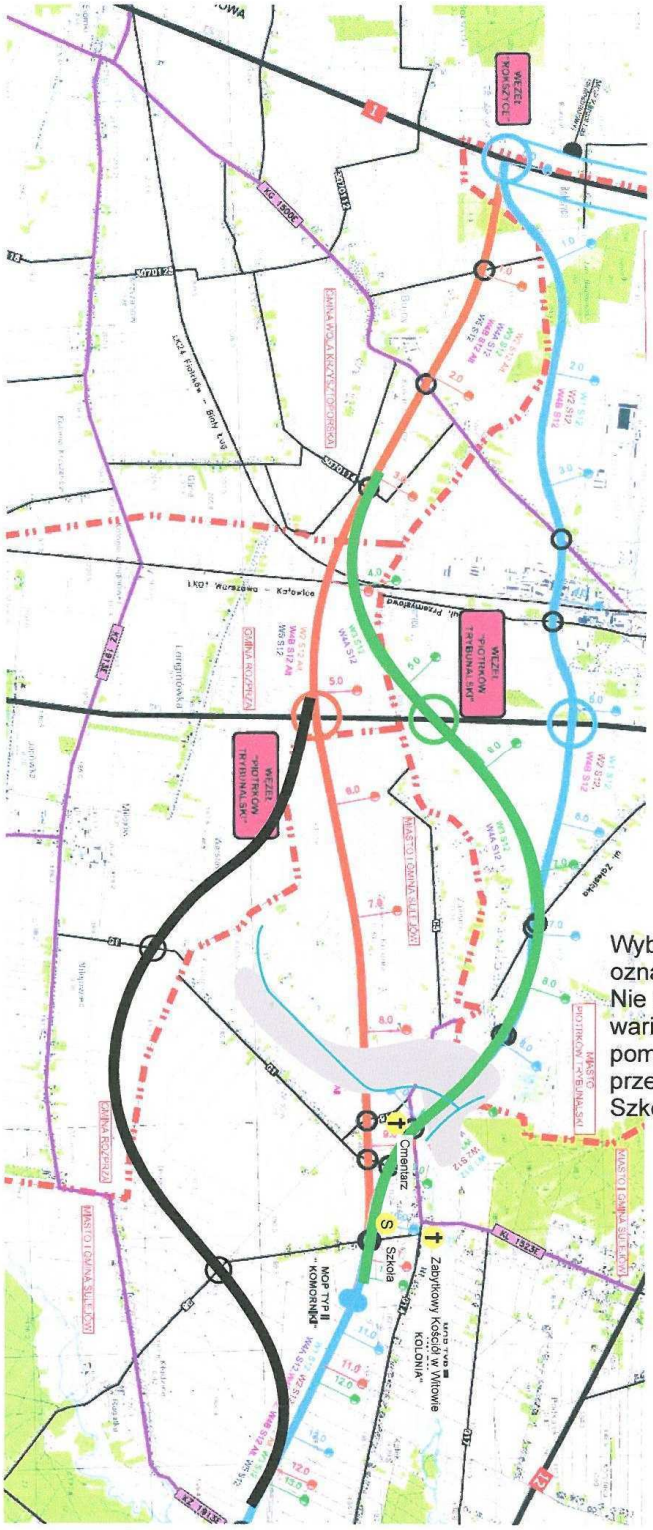

Wybieram wariant odcinka korytarza oznaczony czarną linią.
Nie wyrażam zgody na pozostałe warianty (zielony, niebieski, pomarańczowy) lub ich odcinki przechodzące na wysokości Szkoły Podstawowej w Witowie.

21.02.2011. Danuta Dominik
data i czytelny podpis

ARCADIS Sp. z o.o.
Biuro Infrastruktury Drogowej w Radomiu
WPŁYNĘŁO
dn. 24.02.2011r
L. dz. 89/63

WNIOSKI, UWAGI, ZASTRZEŻENIA 217

dotyczące wariantów przebiegu korytarzy dróg ekspresowych: S12 i S74,
zgłoszone w okresie wstępnych konsultacji społecznych projektu pn:

„Droga ekspresowa S12 na odcinku Piotrków Trybunalski (A1) – Opoczno (gr. woj. łódzkiego i mazowieckiego) oraz droga ekspresowa S74 na odcinku Sulejów (S12) – gr. woj. łódzkiego i świętokrzyskiego"

Zgłaszający:

Imię i nazwisko lub nazwa firmy *) Anna Pochyń

Adres *)

Gmina *) Sulejów

Treści wniosków, uwag, zastrzeżeń:

Ja niżej podpisany oświadczam, że nie zgadzam się na żaden z przedstawionych mi na Konsultacjach Społecznych w dniu 15 lutego w Sulejowie, wariantów – korytarzy projektowanej drogi S12. . Jednocześnie, w porozumieniu z sąsiadami załączam wydruk z propozycją korytarza drogi S12 (linia czarna), którą akceptuję.

Uzasadnienie mojej decyzji:

Dzięki proponowanemu przeze mnie poprowadzeniu korytarza drogi S12 unikniemy podziału dróg wsi Witów, Witów Kolonia, Zalesice, Kolonia Zalesice a także wielu, moim zdaniem, niepotrzebnych wyburzeń. Moja propozycja omija w większości tereny budowlane, co również pozwoli odetchnąć właścicielom działek, którzy otrzymali od gminy pozwolenie na budowę na terenach, przez które Państwo poprowadziliście wstępne projekty. Mój wariant nie zwiększa długości planowanej przez Państwa drogi S12 a także przewiduje odpowiednie promienie, łuki, itp. niezbędne przy projektowaniu, ponieważ jest odbiciem lustrzanym jednej z przedstawionych mi - zielonej wersji korytarza. Nie licząc odszkodowań za wyburzane domy, dodatkowo zaoszczędzicie Państwo pieniądze na mniejszej ilości wiaduktów,

217

niezbędnych do wybudowania na skrzyżowaniach z drogami gminnymi, których w mojej propozycji są dwa. Dla przypomnienia, na omawianym odcinku, w Państwa wersjach, jest ich odpowiednio pięć dla zielonego i niebieskiego wariantu lub trzy dla pomarańczowego. Mój korytarz jest czterokrotnie dalej odsunięty od zabytkowego Kościoła św. Małgorzaty i św. Augustyna w Witowie oraz kilkadziesiąt razy dalej od Szkoły Podstawowej, dla której Państwa propozycje idą w jej granicach!! Omija torfowiska (szary obszar), przez które przepływa odnoga rzeczki Strawy (linia niebieska), będąca siedliskiem bobrów, które wraz z sarnami i bocianami wybrały te spokojne okolice na miejsce żeru i odpoczynku. Na opisywanym, podmokłym terenie, można również spotkać gatunki płazów będące pod ścisłą ochroną takie jak: ropucha szara czy traszka zwyczajna. Mój wariant nie rozdziela cmentarza i parafian od kościoła. Nie grodzi sąsiadów barierami dźwiękochłonnymi. Nie tnie wsi w połowie. Nie koliduje w żaden sposób z obszarami chronionymi Natura 2000. Daje oszczędności finansowe i czasowe oraz nadzieję ludziom, którzy uwierzyli, że mogą w ciszy i spokoju budować na terenie Witowa i Zalesic swoje domy.

W nadziei na pozytywne rozpatrzenie mojej propozycji

z wyrazami szacunku

Zalesice, dn. 18.02.2011r. — *(miejscowość, data)*

Anna Dachyń — *(czytelny podpis zgłaszającego)*[*)]

[*)] *dane obowiązkowe*

Informacje dodatkowe:

1. *Wniosek, uwagę, zastrzeżenie może złożyć zainteresowana osoba prawna lub fizyczna tylko w formie pisemnej, z wykorzystaniem niniejszego wzoru druku.*
2. *Bezwzględnie obowiązuje podpisanie wypełnionego druku. Wniosek, uwaga, zastrzeżenie złożone na druku bez podpisu nie będą rozpatrywane.*
3. *Wypełniony druk winien być złożony w terminie do 14 dni licząc od dnia przeprowadzonego spotkania informacyjnego w gminie właściwej dla wskazanego adresy zgłaszającego.*
4. *Wypełniony druk należy przesłać:*
   - *pocztą na adres:* ***ARCADIS Sp. z o.o.***
     Biuro Infrastruktury Drogowej w Radomiu,
     Al. J. Grzecznarowskiego 2
     26 – 600 RADOM
   - *faksem na nr :* ***48 363 07 81***
   - *mailem na adres:* *konsultacje.radom@arcadis.pl* , *dołączając skan wypełnionego druku*

ARCADIS

Strona 2 z 2

217

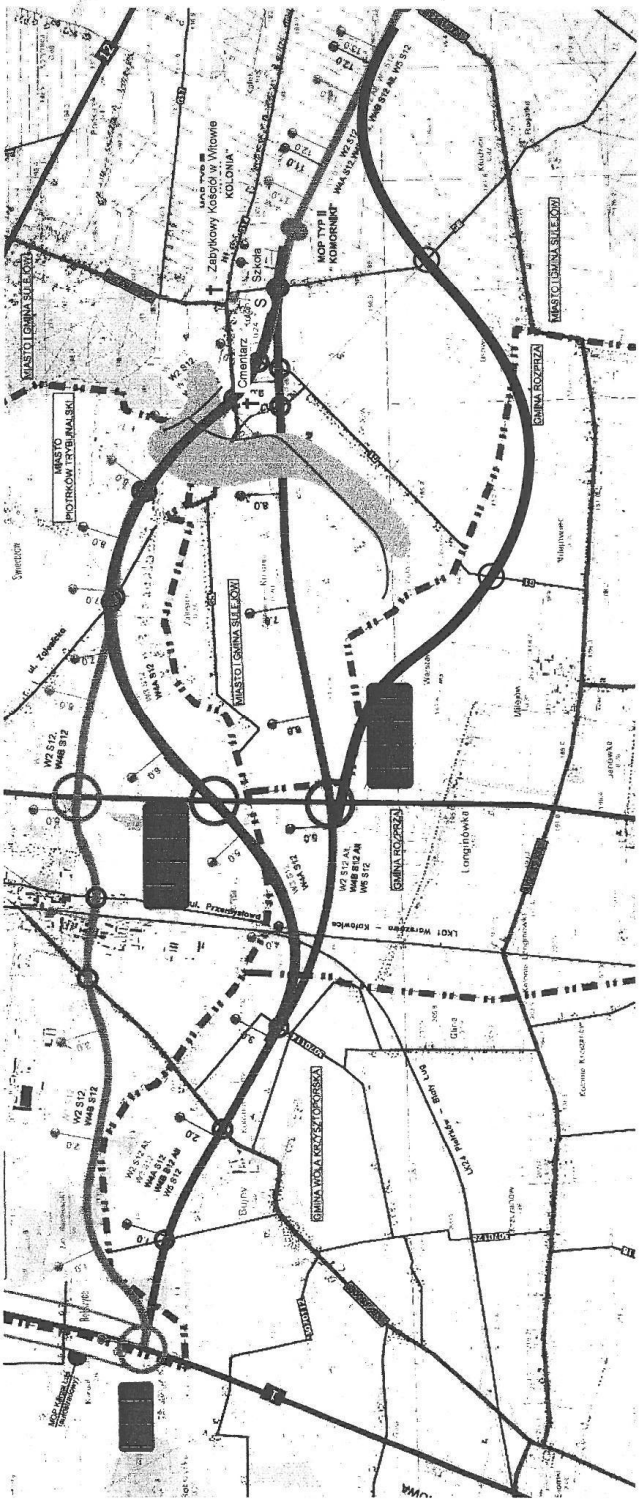
Zabytkowy Kościół w Witowie
KOLONIA
Szkoła
Cmentarz
MIASTO I GMINA SULEJÓW
MIASTO PIOTRKÓW TRYBUNALSKI
GMINA ROZPRZA
GMINA WOLA KRZYSZTOPORSKA
W2 S12
W4B S12
W4A S12
W5 S12
ul. Przemysłowa
Longinówka
Bujny

ARCADIS Sp. z o.o.
Biuro Infrastruktury Drogowej w Radomiu
WPŁYNĘŁO
dn. 24.02.2011r
L. dz. 90 GP

24

WNIOSKI, UWAGI, ZASTRZEŻENIA 218

dotyczące wariantów przebiegu korytarzy dróg ekspresowych: S12 i S74,
zgłoszone w okresie wstępnych konsultacji społecznych projektu pn:

„Droga ekspresowa S12 na odcinku Piotrków Trybunalski (A1) – Opoczno (gr. woj. łódzkiego i mazowieckiego) oraz droga ekspresowa S74 na odcinku Sulejów (S12) – gr. woj. łódzkiego i świętokrzyskiego"

Zgłaszający:

Imię i nazwisko lub nazwa firmy *) MAREK KUŚMIERSKI

Adres *) .....

Gmina *) SULEJÓW

Treści wniosków, uwag, zastrzeżeń:

Ja niżej podpisany oświadczam, że nie zgadzam się na żaden z przedstawionych mi na Konsultacjach Społecznych w dniu 15 lutego 2011 roku w Sulejowie, wariantów – korytarzy projektowanej drogi S12. . Jednocześnie, w porozumieniu z sąsiadami załączam wydruk mapki jako Załącznik Nr 1 z propozycją odcinka korytarza drogi S12, oznaczonego linią czarną, którą akceptuję.

Uzasadnienie mojej decyzji:

Dzięki proponowanemu przeze mnie poprowadzeniu korytarza drogi S12 unikniemy podziału dróg wsi Witów, Witów Kolonia, Zalesice, Kolonia Zalesice a także wielu, moim zdaniem, niepotrzebnych wyburzeń. Moja propozycja omija w większości tereny budowlane, co również pozwoli odetchnąć właścicielom działek, którzy otrzymali od gminy pozwolenie na budowę na terenach, przez które Państwo poprowadziliście wstępne projekty. Mój wariant nie zwiększa długości planowanej przez Państwa drogi S12 a także przewiduje odpowiednie promienie, łuki, itp. niezbędne przy projektowaniu, ponieważ jest odbiciem lustrzanym jednej z przedstawionych mi - zielonej wersji korytarza. Nie licząc odszkodowań za wyburzane domy, dodatkowo zaoszczędzicie Państwo pieniądze na mniejszej ilości wiaduktów,

218

niezbędnych do wybudowania na skrzyżowaniach z drogami gminnymi, których w mojej propozycji są dwa. Dla przypomnienia, na omawianym odcinku, w Państwa wersjach, jest ich odpowiednio pięć dla zielonego i niebieskiego wariantu lub trzy dla pomarańczowego. Mój korytarz jest czterokrotnie dalej odsunięty od zabytkowego Kościoła św. Małgorzaty i św. Augustyna w Witowie oraz kilkadziesiąt razy dalej od Szkoły Podstawowej, dla której Państwa propozycje idą w jej granicach!! Omija torfowiska (szary obszar), przez które przepływa odnoga rzeczki Strawy (linia niebieska), będąca siedliskiem bobrów, które wraz z sarnami i bocianami wybrały te spokojne okolice na miejsce żeru i odpoczynku. Na opisywanym, podmokłym terenie, można również spotkać gatunki płazów będące pod ścisłą ochroną takie jak: ropucha szara. Mój wariant nie rozdziela cmentarza i parafian od kościoła. Nie grodzi sąsiadów barierami dźwiękochłonnymi. Nie tnie wsi w połowie. Nie koliduje w żaden sposób z obszarami chronionymi Natura 2000. Daje oszczędności finansowe i czasowe oraz nadzieję ludziom, którzy uwierzyli, że mogą w ciszy i spokoju budować na terenie Witowa i Zalesic swoje domy.

W nadziei na pozytywne rozpatrzenie mojej propozycji

z wyrazami szacunku

WITÓW 18.02.2011
(miejscowość, data)

Kuśmierski Marek
(czytelny podpis zgłaszającego))*

**) dane obowiązkowe*

Informacje dodatkowe:

1. *Wniosek, uwagę, zastrzeżenie może złożyć zainteresowana osoba prawna lub fizyczna tylko w formie pisemnej, z wykorzystaniem niniejszego wzoru druku.*
2. *Bezwzględnie obowiązuje podpisanie wypełnionego druku. Wniosek, uwaga, zastrzeżenie złożone na druku bez podpisu nie będą rozpatrywane.*
3. *Wypełniony druk winien być złożony w terminie do 14 dni licząc od dnia przeprowadzonego spotkania informacyjnego w gminie właściwej dla wskazanego adresy zgłaszającego.*
4. *Wypełniony druk należy przesłać:*
   - *pocztą na adres:* ***ARCADIS Sp. z o.o.***
     Biuro Infrastruktury Drogowej w Radomiu,
     Al. J. Grzecznarowskiego 2
     26 – 600 RADOM
   - *faksem na nr :* ***48 363 07 81***
   - *mailem na adres:* konsultacje.radom@arcadis.pl , *dołączając skan wypełnionego druku .*

218

Załącznik Nr 1

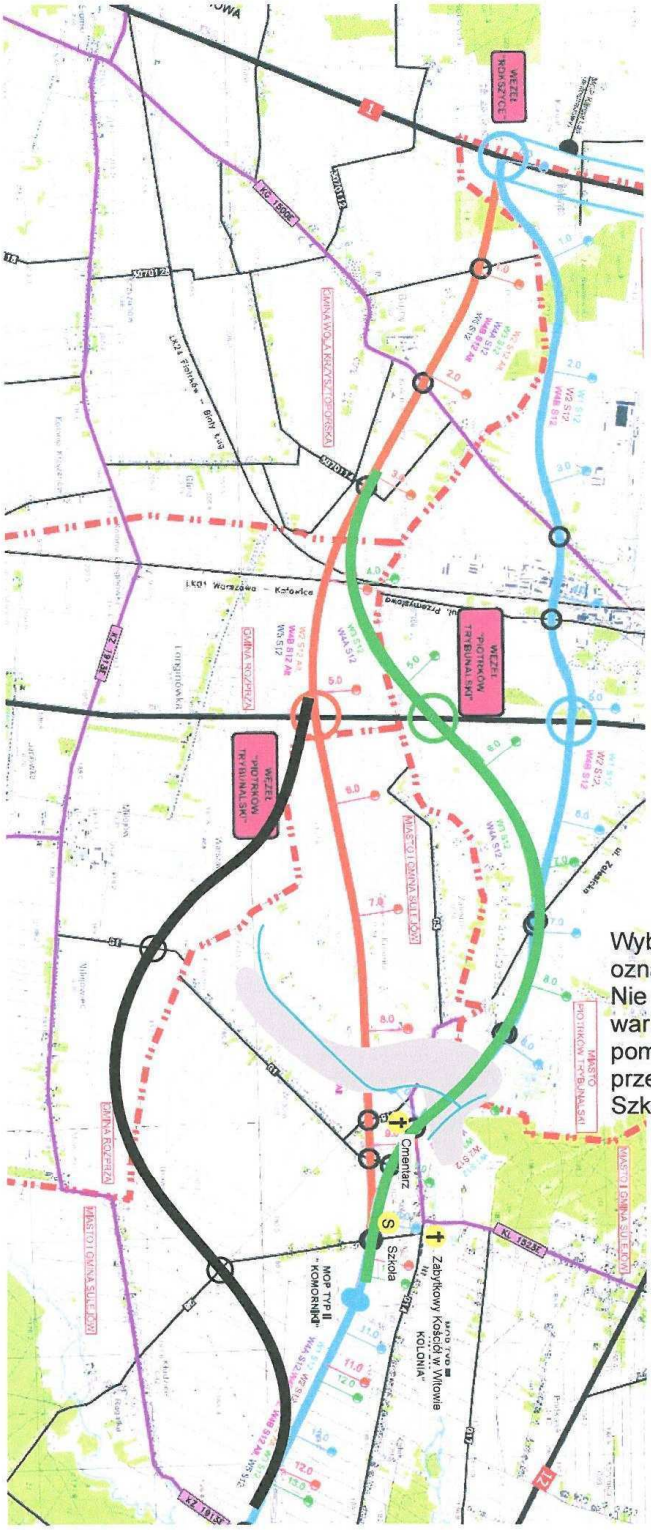

Wybieram wariant odcinka korytarza oznaczony czarną linią.
Nie wyrażam zgody na pozostałe warianty (zielony, niebieski, pomarańczowy) lub ich odcinki przechodzące na wysokości Szkoły Podstawowej w Witowie.

18.02.2011 r. Kuśmierski M.
data i czytelny podpis

ARCADIS Sp. z o.o.
Biuro Infrastruktury Drogowej w Radomiu
WPŁYNĘŁO
dn. 24.02.2011 r.
L. dz. 901

WNIOSKI, UWAGI, ZASTRZEŻENIA 219

dotyczące wariantów przebiegu korytarzy dróg ekspresowych: S12 i S74,
zgłoszone w okresie wstępnych konsultacji społecznych projektu pn:

„Droga ekspresowa S12 na odcinku Piotrków Trybunalski (A1) – Opoczno (gr. woj. łódzkiego i mazowieckiego) oraz droga ekspresowa S74 na odcinku Sulejów (S12) – gr. woj. łódzkiego i świętokrzyskiego"

Zgłaszający:

Imię i nazwisko lub nazwa firmy *) Kamil Dyndek

Adres *)

Gmina *) Sulejów

Treści wniosków, uwag, zastrzeżeń:

Ja niżej podpisany oświadczam, że nie zgadzam się na żaden z przedstawionych mi na Konsultacjach Społecznych w dniu 15 lutego 2011 roku w Sulejowie, wariantów – korytarzy projektowanej drogi S12. . Jednocześnie, w porozumieniu z sąsiadami załączam wydruk mapki jako Załącznik Nr 1 z propozycją odcinka korytarza drogi S12, oznaczonego linią czarną, którą akceptuję.

Uzasadnienie mojej decyzji:

Dzięki proponowanemu przeze mnie poprowadzeniu korytarza drogi S12 unikniemy podziału dróg wsi Witów, Witów Kolonia, Zalesice, Kolonia Zalesice a także wielu, moim zdaniem, niepotrzebnych wyburzeń. Moja propozycja omija w większości tereny budowlane, co również pozwoli odetchnąć właścicielom działek, którzy otrzymali od gminy pozwolenie na budowę na terenach, przez które Państwo poprowadziliście wstępne projekty. Mój wariant nie zwiększa długości planowanej przez Państwa drogi S12 a także przewiduje odpowiednie promienie, łuki, itp. niezbędne przy projektowaniu, ponieważ jest odbiciem lustrzanym jednej z przedstawionych mi - zielonej wersji korytarza. Nie licząc odszkodowań za wyburzane domy, dodatkowo zaoszczędzicie Państwo pieniądze na mniejszej ilości wiaduktów,

Dyndek

219

niezbędnych do wybudowania na skrzyżowaniach z drogami gminnymi, których w mojej propozycji są dwa. Dla przypomnienia, na omawianym odcinku, w Państwa wersjach, jest ich odpowiednio pięć dla zielonego i niebieskiego wariantu lub trzy dla pomarańczowego. Mój korytarz jest czterokrotnie dalej odsunięty od zabytkowego Kościoła św. Małgorzaty i św. Augustyna w Witowie oraz kilkadziesiąt razy dalej od Szkoły Podstawowej, dla której Państwa propozycje idą w jej granicach!! Omija torfowiska (szary obszar), przez które przepływa odnoga rzeczki Strawy (linia niebieska), będąca siedliskiem bobrów, które wraz z sarnami i bocianami wybrały te spokojne okolice na miejsce żeru i odpoczynku. Na opisywanym, podmokłym terenie, można również spotkać gatunki płazów będące pod ścisłą ochroną takie jak: ropucha szara. Mój wariant nie rozdziela cmentarza i parafian od kościoła. Nie grodzi sąsiadów barierami dźwiękochłonnymi. Nie tnie wsi w połowie. Nie koliduje w żaden sposób z obszarami chronionymi Natura 2000. Daje oszczędności finansowe i czasowe oraz nadzieję ludziom, którzy uwierzyli, że mogą w ciszy i spokoju budować na terenie Witowa i Zalesic swoje domy.

W nadziei na pozytywne rozpatrzenie mojej propozycji

z wyrazami szacunku

18.02.2011r — *(miejscowość, data)*

Dyrdek Kamil — *(czytelny podpis zgłaszającego)*)*

*) *dane obowiązkowe*

Informacje dodatkowe:

1. *Wniosek, uwagę, zastrzeżenie może złożyć zainteresowana osoba prawna lub fizyczna tylko w formie pisemnej, z wykorzystaniem niniejszego wzoru druku.*
2. *Bezwzględnie obowiązuje podpisanie wypełnionego druku. Wniosek, uwaga, zastrzeżenie złożone na druku bez podpisu nie będą rozpatrywane.*
3. *Wypełniony druk winien być złożony w terminie do 14 dni licząc od dnia przeprowadzonego spotkania informacyjnego w gminie właściwej dla wskazanego adresy zgłaszającego.*
4. *Wypełniony druk należy przesłać:*
   - *pocztą na adres:* ***ARCADIS Sp. z o.o.***
     Biuro Infrastruktury Drogowej w Radomiu,
     Al. J. Grzecznarowskiego 2
     26 – 600 RADOM
   - *faksem na nr :* ***48 363 07 81***
   - *mailem na adres:* konsultacje.radom@arcadis.pl , *dołączając skan wypełnionego druku .*

219

Załącznik Nr 1

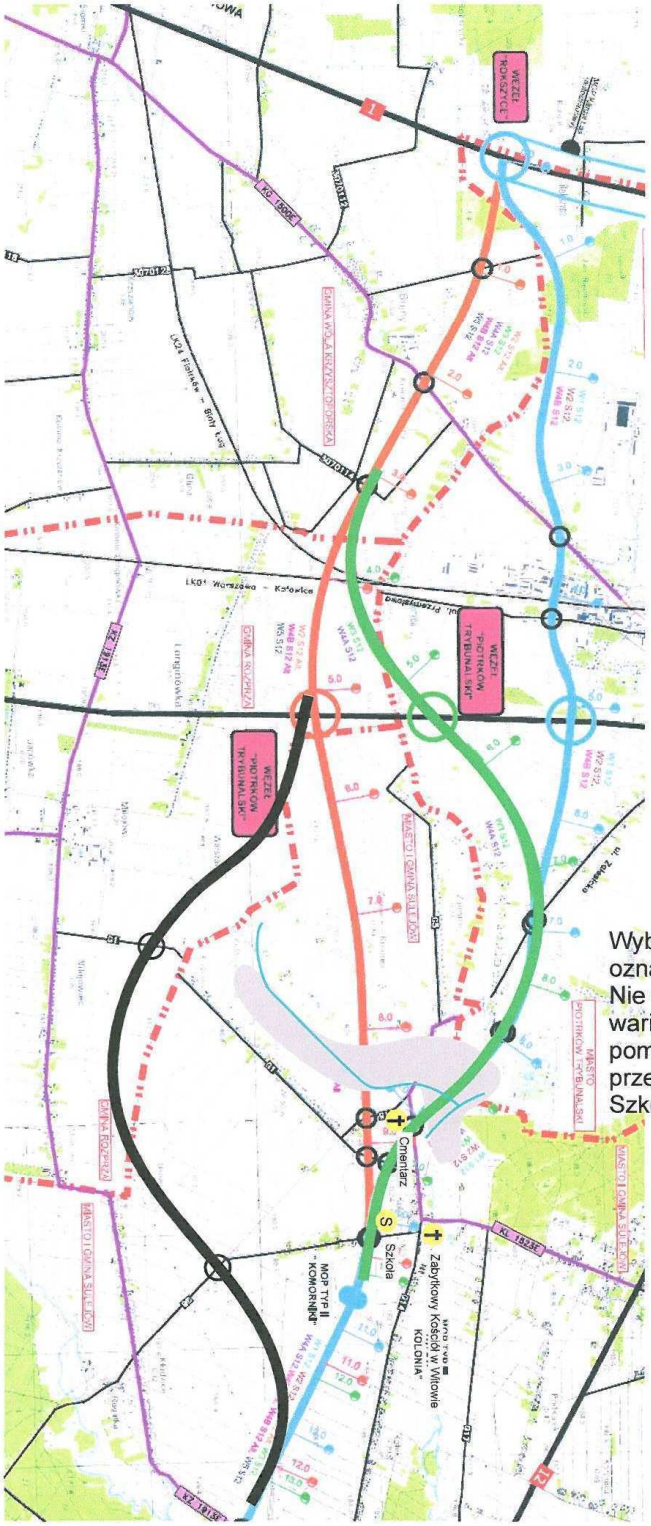

Wybieram wariant odcinka korytarza oznaczony czarną linią.
Nie wyrażam zgody na pozostałe warianty (zielony, niebieski, pomarańczowy) lub ich odcinki przechodzące na wysokości Szkoły Podstawowej w Witowie.

Dyndek Kamil
.....
data i czytelny podpis

ARCADIS Sp. z o.o.
Biuro Infrastruktury Drogowej w Radomiu
WPŁYNĘŁO
dn. 24.02.2011r
L. dz. 3012

WNIOSKI, UWAGI, ZASTRZEŻENIA **220**

dotyczące wariantów przebiegu korytarzy dróg ekspresowych: S12 i S74,
zgłoszone w okresie wstępnych konsultacji społecznych projektu pn:

„Droga ekspresowa S12 na odcinku Piotrków Trybunalski (A1) – Opoczno (gr. woj. łódzkiego i mazowieckiego) oraz droga ekspresowa S74 na odcinku Sulejów (S12) – gr. woj. łódzkiego i świętokrzyskiego"

Zgłaszający:

Imię i nazwisko lub nazwa firmy *) ..... Tomasz Dymek .....

Adres *) .....

Gmina *) ..... Sulejów .....

Treści wniosków, uwag, zastrzeżeń:

Ja niżej podpisany oświadczam, że nie zgadzam się na żaden z przedstawionych mi na Konsultacjach Społecznych w dniu 15 lutego 2011 roku w Sulejowie, wariantów – korytarzy projektowanej drogi S12. . Jednocześnie, w porozumieniu z sąsiadami załączam wydruk mapki jako Załącznik Nr 1 z propozycją odcinka korytarza drogi S12, oznaczonego linią czarną, którą akceptuję.

Uzasadnienie mojej decyzji:

Dzięki proponowanemu przeze mnie poprowadzeniu korytarza drogi S12 unikniemy podziału dróg wsi Witów, Witów Kolonia, Zalesice, Kolonia Zalesice a także wielu, moim zdaniem, niepotrzebnych wyburzeń. Moja propozycja omija w większości tereny budowlane, co również pozwoli odetchnąć właścicielom działek, którzy otrzymali od gminy pozwolenie na budowę na terenach, przez które Państwo poprowadziliście wstępne projekty. Mój wariant nie zwiększa długości planowanej przez Państwa drogi S12 a także przewiduje odpowiednie promienie, łuki, itp. niezbędne przy projektowaniu, ponieważ jest odbiciem lustrzanym jednej z przedstawionych mi - zielonej wersji korytarza. Nie licząc odszkodowań za wyburzane domy, dodatkowo zaoszczędzicie Państwo pieniądze na mniejszej ilości wiaduktów,

ARCADIS

Tomasz Dymek

220

niezbędnych do wybudowania na skrzyżowaniach z drogami gminnymi, których w mojej propozycji są dwa. Dla przypomnienia, na omawianym odcinku, w Państwa wersjach, jest ich odpowiednio pięć dla zielonego i niebieskiego wariantu lub trzy dla pomarańczowego. Mój korytarz jest czterokrotnie dalej odsunięty od zabytkowego Kościoła św. Małgorzaty i św. Augustyna w Witowie oraz kilkadziesiąt razy dalej od Szkoły Podstawowej, dla której Państwa propozycje idą w jej granicach!! Omija torfowiska (szary obszar), przez które przepływa odnoga rzeczki Strawy (linia niebieska), będąca siedliskiem bobrów, które wraz z sarnami i bocianami wybrały te spokojne okolice na miejsce żeru i odpoczynku. Na opisywanym, podmokłym terenie, można również spotkać gatunki płazów będące pod ścisłą ochroną takie jak: ropucha szara. Mój wariant nie rozdziela cmentarza i parafian od kościoła. Nie grodzi sąsiadów barierami dźwiękochłonnymi. Nie tnie wsi w połowie. Nie koliduje w żaden sposób z obszarami chronionymi Natura 2000. Daje oszczędności finansowe i czasowe oraz nadzieję ludziom, którzy uwierzyli, że mogą w ciszy i spokoju budować na terenie Witowa i Zalesic swoje domy.

W nadziei na pozytywne rozpatrzenie mojej propozycji

z wyrazami szacunku

18.02.2011 Witów
(miejscowość, data)

Tomasz Dyndek
(czytelny podpis zgłaszającego))*

*) *dane obowiązkowe*

Informacje dodatkowe:

1. *Wniosek, uwagę, zastrzeżenie może złożyć zainteresowana osoba prawna lub fizyczna tylko w formie pisemnej, z wykorzystaniem niniejszego wzoru druku.*
2. *Bezwzględnie obowiązuje podpisanie wypełnionego druku. Wniosek, uwaga, zastrzeżenie złożone na druku bez podpisu nie będą rozpatrywane.*
3. *Wypełniony druk winien być złożony w terminie do 14 dni licząc od dnia przeprowadzonego spotkania informacyjnego w gminie właściwej dla wskazanego adresy zgłaszającego.*
4. *Wypełniony druk należy przesłać:*
   - *pocztą na adres:* ***ARCADIS Sp. z o.o.***
     Biuro Infrastruktury Drogowej w Radomiu,
     Al. J. Grzecznarowskiego 2
     26 – 600 RADOM
   - *faksem na nr :* ***48 363 07 81***
   - *mailem na adres:* konsultacje.radom@arcadis.pl , *dołączając skan wypełnionego druku .*

Załącznik Nr 1

220

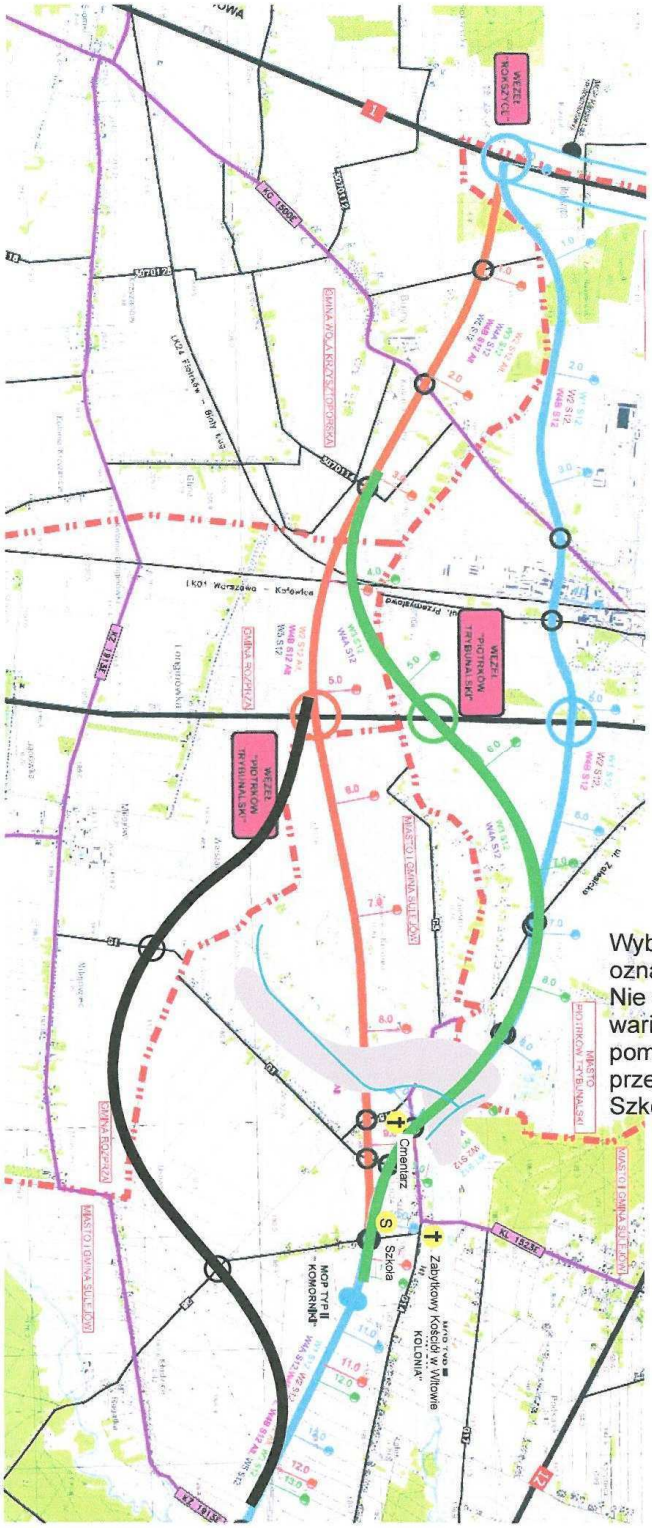

Wybieram wariant odcinka korytarza oznaczony czarną linią.
Nie wyrażam zgody na pozostałe warianty (zielony, niebieski, pomarańczowy) lub ich odcinki przechodzące na wysokości Szkoły Podstawowej w Witowie.

Tomasz Dymdek

data i czytelny podpis

Biuro Infrastruktury Drogowej w Radomiu
WPŁYNĘŁO
dn. 24.02.2011r
L. dz. 9013

WNIOSKI, UWAGI, ZASTRZEŻENIA 221

dotyczące wariantów przebiegu korytarzy dróg ekspresowych: S12 i S74,
zgłoszone w okresie wstępnych konsultacji społecznych projektu pn:

„Droga ekspresowa S12 na odcinku Piotrków Trybunalski (A1) – Opoczno (gr. woj. łódzkiego i mazowieckiego) oraz droga ekspresowa S74 na odcinku Sulejów (S12) – gr. woj. łódzkiego i świętokrzyskiego"

Zgłaszający:

Imię i nazwisko lub nazwa firmy *) Agnieszka Matla

Adres *) .....

Gmina *) Sulejów

Treści wniosków, uwag, zastrzeżeń:

Ja niżej podpisany oświadczam, że nie zgadzam się na żaden z przedstawionych mi na Konsultacjach Społecznych w dniu 15 lutego w Sulejowie, wariantów – korytarzy projektowanej drogi S12. . Jednocześnie, w porozumieniu z sąsiadami załączam wydruk mapki jako Załącznik Nr 1 z propozycją odcinka korytarza drogi S12, oznaczonego linią czarną, którą akceptuję.

Uzasadnienie mojej decyzji:

Dzięki proponowanemu przeze mnie poprowadzeniu korytarza drogi S12 unikniemy podziału dróg wsi Witów, Witów Kolonia, Zalesice, Kolonia Zalesice a także wielu, moim zdaniem, niepotrzebnych wyburzeń. Moja propozycja omija w większości tereny budowlane, co również pozwoli odetchnąć właścicielom działek, którzy otrzymali od gminy pozwolenie na budowę na terenach, przez które Państwo poprowadziliście wstępne projekty. Mój wariant nie zwiększa długości planowanej przez Państwa drogi S12 a także przewiduje odpowiednie promienie, łuki, itp. niezbędne przy projektowaniu, ponieważ jest odbiciem lustrzanym jednej z przedstawionych mi - zielonej wersji korytarza. Nie licząc odszkodowań za wyburzane domy, dodatkowo zaoszczędzicie Państwo pieniądze na mniejszej ilości wiaduktów,

Agnieszka Matla

221

niezbędnych do wybudowania na skrzyżowaniach z drogami gminnymi, których w mojej propozycji są dwa. Dla przypomnienia, na omawianym odcinku, w Państwa wersjach, jest ich odpowiednio pięć dla zielonego i niebieskiego wariantu lub trzy dla pomarańczowego. Mój korytarz jest czterokrotnie dalej odsunięty od zabytkowego Kościoła św. Małgorzaty i św. Augustyna w Witowie oraz kilkadziesiąt razy dalej od Szkoły Podstawowej, dla której Państwa propozycje idą w jej granicach!! Omija torfowiska (szary obszar), przez które przepływa odnoga rzeczki Strawy (linia niebieska), będąca siedliskiem bobrów, które wraz z sarnami i bocianami wybrały te spokojne okolice na miejsce żeru i odpoczynku. Na opisywanym, podmokłym terenie, można również spotkać gatunki płazów będące pod ścisłą ochroną takie jak: ropucha szara. Mój wariant nie rozdziela cmentarza i parafian od kościoła. Nie grodzi sąsiadów barierami dźwiękochłonnymi. Nie tnie wsi w połowie. Nie koliduje w żaden sposób z obszarami chronionymi Natura 2000. Daje oszczędności finansowe i czasowe oraz nadzieję ludziom, którzy uwierzyli, że mogą w ciszy i spokoju budować na terenie Witowa i Zalesic swoje domy.

W nadziei na pozytywne rozpatrzenie mojej propozycji

z wyrazami szacunku

Mała Agnieszka
(miejscowość, data)

Mała Agnieszka
(czytelny podpis zgłaszającego)*)

*) dane obowiązkowe

Informacje dodatkowe:

1. *Wniosek, uwagę, zastrzeżenie może złożyć zainteresowana osoba prawna lub fizyczna tylko w formie pisemnej, z wykorzystaniem niniejszego wzoru druku.*
2. *Bezwzględnie obowiązuje podpisanie wypełnionego druku. Wniosek, uwaga, zastrzeżenie złożone na druku bez podpisu nie będą rozpatrywane.*
3. *Wypełniony druk winien być złożony w terminie do 14 dni licząc od dnia przeprowadzonego spotkania informacyjnego w gminie właściwej dla wskazanego adresy zgłaszającego.*
4. *Wypełniony druk należy przesłać:*
   - *pocztą na adres:* ***ARCADIS Sp. z o.o.***
     Biuro Infrastruktury Drogowej w Radomiu,
     Al. J. Grzecznarowskiego 2
     26 – 600 RADOM
   - *faksem na nr :* ***48 363 07 81***
   - *mailem na adres:* konsultacje.radom@arcadis.pl , *dołączając skan wypełnionego druku .*

ARCADIS
Infrastruktura · Woda · Środowisko · Budownictwo

Strona 2 z 2

221

Załącznik Nr 1

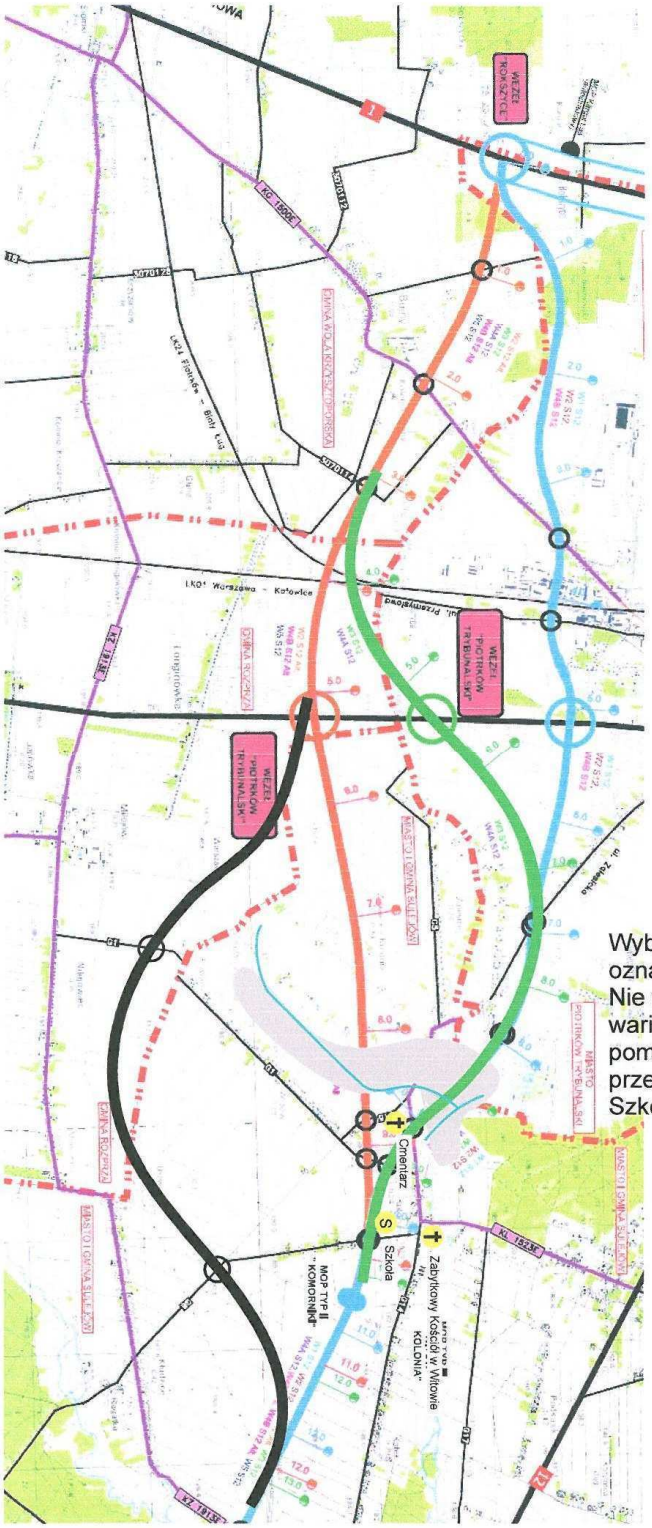

Wybieram wariant odcinka korytarza oznaczony czarną linią.
Nie wyrażam zgody na pozostałe warianty (zielony, niebieski, pomarańczowy) lub ich odcinki przechodzące na wysokości Szkoły Podstawowej w Witowie.

.....
data i czytelny podpis

ARCADIS sp. z o.o.
Biuro Infrastruktury Drogowej w Radomiu
WPŁYNĘŁO
dn. 24.02.2011r
L. dz. 90/4

WNIOSKI, UWAGI, ZASTRZEŻENIA 222

dotyczące wariantów przebiegu korytarzy dróg ekspresowych: S12 i S74,
zgłoszone w okresie wstępnych konsultacji społecznych projektu pn:

„Droga ekspresowa S12 na odcinku Piotrków Trybunalski (A1) – Opoczno (gr. woj. łódzkiego i mazowieckiego) oraz droga ekspresowa S74 na odcinku Sulejów (S12) – gr. woj. łódzkiego i świętokrzyskiego"

Zgłaszający:

Imię i nazwisko lub nazwa firmy *) Urszula Krzysztof Dębiccy

Adres *) .....

Gmina *) Sulejów

Treści wniosków, uwag, zastrzeżeń:

Ja niżej podpisany oświadczam, że nie zgadzam się na żaden z przedstawionych mi na Konsultacjach Społecznych w dniu 15 lutego w Sulejowie, wariantów – korytarzy projektowanej drogi S12. . Jednocześnie, w porozumieniu z sąsiadami załączam wydruk mapki jako Załącznik Nr 1 z propozycją odcinka korytarza drogi S12, oznaczonego linią czarną, którą akceptuję.

Uzasadnienie mojej decyzji:

Dzięki proponowanemu przeze mnie poprowadzeniu korytarza drogi S12 unikniemy podziału dróg wsi Witów, Witów Kolonia, Zalesice, Kolonia Zalesice a także wielu, moim zdaniem, niepotrzebnych wyburzeń. Moja propozycja omija w większości tereny budowlane, co również pozwoli odetchnąć właścicielom działek, którzy otrzymali od gminy pozwolenie na budowę na terenach, przez które Państwo poprowadziliście wstępne projekty. Mój wariant nie zwiększa długości planowanej przez Państwa drogi S12 a także przewiduje odpowiednie promienie, łuki, itp. niezbędne przy projektowaniu, ponieważ jest odbiciem lustrzanym jednej z przedstawionych mi - zielonej wersji korytarza. Nie licząc odszkodowań za wyburzane domy, dodatkowo zaoszczędzicie Państwo pieniądze na mniejszej ilości wiaduktów,

ARCADIS
Infrastruktura · Woda · Środowisko · Budownictwo

U.K. Dębiccy

Strona 1 z 2

222

niezbędnych do wybudowania na skrzyżowaniach z drogami gminnymi, których w mojej propozycji są dwa. Dla przypomnienia, na omawianym odcinku, w Państwa wersjach, jest ich odpowiednio pięć dla zielonego i niebieskiego wariantu lub trzy dla pomarańczowego. Mój korytarz jest czterokrotnie dalej odsunięty od zabytkowego Kościoła św. Małgorzaty i św. Augustyna w Witowie oraz kilkadziesiąt razy dalej od Szkoły Podstawowej, dla której Państwa propozycje idą w jej granicach!! Omija torfowiska (szary obszar), przez które przepływa odnoga rzeczki Strawy (linia niebieska), będąca siedliskiem bobrów, które wraz z sarnami i bocianami wybrały te spokojne okolice na miejsce żeru i odpoczynku. Na opisywanym, podmokłym terenie, można również spotkać gatunki płazów będące pod ścisłą ochroną takie jak: ropucha szara. Mój wariant nie rozdziela cmentarza i parafian od kościoła. Nie grodzi sąsiadów barierami dźwiękochłonnymi. Nie tnie wsi w połowie. Nie koliduje w żaden sposób z obszarami chronionymi Natura 2000. Daje oszczędności finansowe i czasowe oraz nadzieję ludziom, którzy uwierzyli, że mogą w ciszy i spokoju budować na terenie Witowa i Zalesic swoje domy.

W nadziei na pozytywne rozpatrzenie mojej propozycji

z wyrazami szacunku

17.02.2011
(miejscowość, data)

Dąbrowski Krzysztof
(czytelny podpis zgłaszającego))*

*) *dane obowiązkowe*

Informacje dodatkowe:

1. *Wniosek, uwagę, zastrzeżenie może złożyć zainteresowana osoba prawna lub fizyczna tylko w formie pisemnej, z wykorzystaniem niniejszego wzoru druku.*
2. *Bezwzględnie obowiązuje podpisanie wypełnionego druku. Wniosek, uwaga, zastrzeżenie złożone na druku bez podpisu nie będą rozpatrywane.*
3. *Wypełniony druk winien być złożony w terminie do 14 dni licząc od dnia przeprowadzonego spotkania informacyjnego w gminie właściwej dla wskazanego adresy zgłaszającego.*
4. *Wypełniony druk należy przesłać:*
   - *pocztą na adres:* ***ARCADIS Sp. z o.o.***
     Biuro Infrastruktury Drogowej w Radomiu,
     Al. J. Grzecznarowskiego 2
     26 – 600 RADOM
   - *faksem na nr :* ***48 363 07 81***
   - *mailem na adres:* konsultacje.radom@arcadis.pl , *dołączając skan wypełnionego druku .*

ARCADIS

Strona 2 z 2

U.K. Dąbrowski

Załącznik Nr 1

222

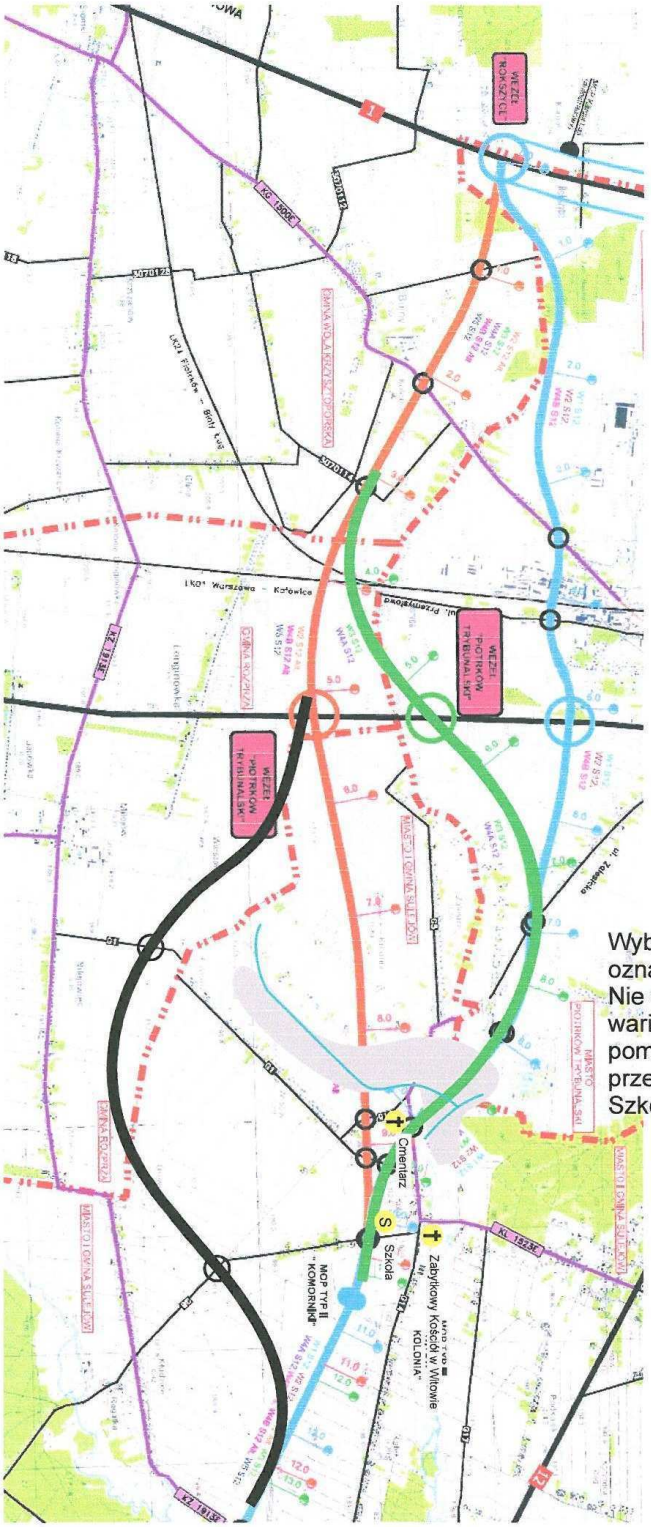

Wybieram wariant odcinka korytarza oznaczony czarną linią.
Nie wyrażam zgody na pozostałe warianty (zielony, niebieski, pomarańczowy) lub ich odcinki przechodzące na wysokości Szkoły Podstawowej w Witowie.

17.02.2011 Krzysztof Dąbrowski

data i czytelny podpis

ARCADIS Sp. z o.o.
Biuro Infrastruktury Drogowej w Radomiu
WPŁYNĘŁO
dn. 24.02.2011 r.
L. dz. 9015

WNIOSKI, UWAGI, ZASTRZEŻENIA 223

dotyczące wariantów przebiegu korytarzy dróg ekspresowych: S12 i S74,
zgłoszone w okresie wstępnych konsultacji społecznych projektu pn:

„Droga ekspresowa S12 na odcinku Piotrków Trybunalski (A1) – Opoczno (gr. woj. łódzkiego i mazowieckiego) oraz droga ekspresowa S74 na odcinku Sulejów (S12) – gr. woj. łódzkiego i świętokrzyskiego"

Zgłaszający:

Imię i nazwisko lub nazwa firmy *) Tomasz Sobierej

Adres *) .....

Gmina *) Sulejów

Treści wniosków, uwag, zastrzeżeń:

Ja niżej podpisany oświadczam, że nie zgadzam się na żaden z przedstawionych mi na Konsultacjach Społecznych w dniu 15 lutego w Sulejowie, wariantów – korytarzy projektowanej drogi S12. . Jednocześnie, w porozumieniu z sąsiadami załączam wydruk mapki jako Załącznik Nr 1 z propozycją odcinka korytarza drogi S12, oznaczonego linią czarną, którą akceptuję.

Uzasadnienie mojej decyzji:

Dzięki proponowanemu przeze mnie poprowadzeniu korytarza drogi S12 unikniemy podziału dróg wsi Witów, Witów Kolonia, Zalesice, Kolonia Zalesice a także wielu, moim zdaniem, niepotrzebnych wyburzeń. Moja propozycja omija w większości tereny budowlane, co również pozwoli odetchnąć właścicielom działek, którzy otrzymali od gminy pozwolenie na budowę na terenach, przez które Państwo poprowadziliście wstępne projekty. Mój wariant nie zwiększa długości planowanej przez Państwa drogi S12 a także przewiduje odpowiednie promienie, łuki, itp. niezbędne przy projektowaniu, ponieważ jest odbiciem lustrzanym jednej z przedstawionych mi - zielonej wersji korytarza. Nie licząc odszkodowań za wyburzane domy, dodatkowo zaoszczędzicie Państwo pieniądze na mniejszej ilości wiaduktów,

223

niezbędnych do wybudowania na skrzyżowaniach z drogami gminnymi, których w mojej propozycji są dwa. Dla przypomnienia, na omawianym odcinku, w Państwa wersjach, jest ich odpowiednio pięć dla zielonego i niebieskiego wariantu lub trzy dla pomarańczowego. Mój korytarz jest czterokrotnie dalej odsunięty od zabytkowego Kościoła św. Małgorzaty i św. Augustyna w Witowie oraz kilkadziesiąt razy dalej od Szkoły Podstawowej, dla której Państwa propozycje idą w jej granicach!! Omija torfowiska (szary obszar), przez które przepływa odnoga rzeczki Strawy (linia niebieska), będąca siedliskiem bobrów, które wraz z sarnami i bocianami wybrały te spokojne okolice na miejsce żeru i odpoczynku. Na opisywanym, podmokłym terenie, można również spotkać gatunki płazów będące pod ścisłą ochroną takie jak: ropucha szara. Mój wariant nie rozdziela cmentarza i parafian od kościoła. Nie grodzi sąsiadów barierami dźwiękochłonnymi. Nie tnie wsi w połowie. Nie koliduje w żaden sposób z obszarami chronionymi Natura 2000. Daje oszczędności finansowe i czasowe oraz nadzieję ludziom, którzy uwierzyli, że mogą w ciszy i spokoju budować na terenie Witowa i Zalesic swoje domy.

W nadziei na pozytywne rozpatrzenie mojej propozycji

z wyrazami szacunku

17.02.2011r. Sulejów
(miejscowość, data)

(czytelny podpis zgłaszającego))*

*) *dane obowiązkowe*

Informacje dodatkowe:

1. *Wniosek, uwagę, zastrzeżenie może złożyć zainteresowana osoba prawna lub fizyczna tylko w formie pisemnej, z wykorzystaniem niniejszego wzoru druku.*
2. *Bezwzględnie obowiązuje podpisanie wypełnionego druku. Wniosek, uwaga, zastrzeżenie złożone na druku bez podpisu nie będą rozpatrywane.*
3. *Wypełniony druk winien być złożony w terminie do 14 dni licząc od dnia przeprowadzonego spotkania informacyjnego w gminie właściwej dla wskazanego adresy zgłaszającego.*
4. *Wypełniony druk należy przesłać:*
   - *pocztą na adres:* ***ARCADIS Sp. z o.o.***
     Biuro Infrastruktury Drogowej w Radomiu,
     Al. J. Grzecznarowskiego 2
     26 – 600 RADOM
   - *faksem na nr :* ***48 363 07 81***
   - *mailem na adres:* konsultacje.radom@arcadis.pl , *dołączając skan wypełnionego druku .*

ARCADIS

Strona 2 z 2

223

Załącznik Nr 1

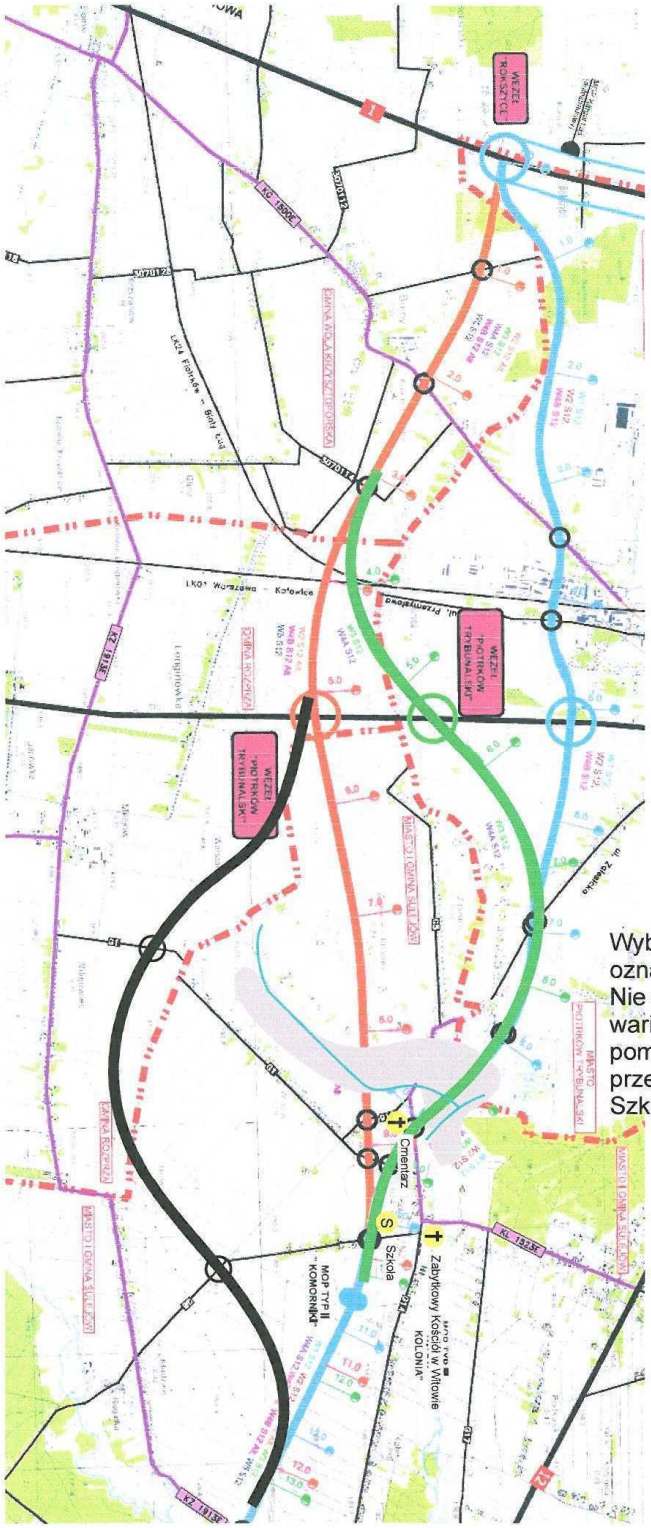

Wybieram wariant odcinka korytarza oznaczony czarną linią.
Nie wyrażam zgody na pozostałe warianty (zielony, niebieski, pomarańczowy) lub ich odcinki przechodzące na wysokości Szkoły Podstawowej w Witowie.

17.02.2011 r. [illegible]

data i czytelny podpis

ARCADIS Sp. z o.o.
Biuro Infrastruktury Drogowej w Radomiu
WPŁYNĘŁO
dn. 24.02.2011r
L. dz. 90/6

WNIOSKI, UWAGI, ZASTRZEŻENIA 224

dotyczące wariantów przebiegu korytarzy dróg ekspresowych: S12 i S74,
zgłoszone w okresie wstępnych konsultacji społecznych projektu pn:

„Droga ekspresowa S12 na odcinku Piotrków Trybunalski (A1) – Opoczno (gr. woj. łódzkiego i mazowieckiego) oraz droga ekspresowa S74 na odcinku Sulejów (S12) – gr. woj. łódzkiego i świętokrzyskiego"

Zgłaszający:

Imię i nazwisko lub nazwa firmy *) Małgorzata Ślusarczyk

Adres *) .....

Gmina *) Sulejów

Treści wniosków, uwag, zastrzeżeń:

Ja niżej podpisany oświadczam, że nie zgadzam się na żaden z przedstawionych mi na Konsultacjach Społecznych w dniu 15 lutego w Sulejowie, wariantów – korytarzy projektowanej drogi S12. . Jednocześnie, w porozumieniu z sąsiadami załączam wydruk mapki jako Załącznik Nr 1 z propozycją odcinka korytarza drogi S12, oznaczonego linią czarną, którą akceptuję.

Uzasadnienie mojej decyzji:

Dzięki proponowanemu przeze mnie poprowadzeniu korytarza drogi S12 unikniemy podziału dróg wsi Witów, Witów Kolonia, Zalesice, Kolonia Zalesice a także wielu, moim zdaniem, niepotrzebnych wyburzeń. Moja propozycja omija w większości tereny budowlane, co również pozwoli odetchnąć właścicielom działek, którzy otrzymali od gminy pozwolenie na budowę na terenach, przez które Państwo poprowadziliście wstępne projekty. Mój wariant nie zwiększa długości planowanej przez Państwa drogi S12 a także przewiduje odpowiednie promienie, łuki, itp. niezbędne przy projektowaniu, ponieważ jest odbiciem lustrzanym jednej z przedstawionych mi - zielonej wersji korytarza. Nie licząc odszkodowań za wyburzane domy, dodatkowo zaoszczędzicie Państwo pieniądze na mniejszej ilości wiaduktów,

ARCADIS
Infrastruktura · Woda · Środowisko · Budownictwo

Strona 1 z 2

224

niezbędnych do wybudowania na skrzyżowaniach z drogami gminnymi, których w mojej propozycji są dwa. Dla przypomnienia, na omawianym odcinku, w Państwa wersjach, jest ich odpowiednio pięć dla zielonego i niebieskiego wariantu lub trzy dla pomarańczowego. Mój korytarz jest czterokrotnie dalej odsunięty od zabytkowego Kościoła św. Małgorzaty i św. Augustyna w Witowie oraz kilkadziesiąt razy dalej od Szkoły Podstawowej, dla której Państwa propozycje idą w jej granicach!! Omija torfowiska (szary obszar), przez które przepływa odnoga rzeczki Strawy (linia niebieska), będąca siedliskiem bobrów, które wraz z sarnami i bocianami wybrały te spokojne okolice na miejsce żeru i odpoczynku. Na opisywanym, podmokłym terenie, można również spotkać gatunki płazów będące pod ścisłą ochroną takie jak: ropucha szara. Mój wariant nie rozdziela cmentarza i parafian od kościoła. Nie grodzi sąsiadów barierami dźwiękochłonnymi. Nie tnie wsi w połowie. Nie koliduje w żaden sposób z obszarami chronionymi Natura 2000. Daje oszczędności finansowe i czasowe oraz nadzieję ludziom, którzy uwierzyli, że mogą w ciszy i spokoju budować na terenie Witowa i Zalesic swoje domy.

W nadziei na pozytywne rozpatrzenie mojej propozycji

z wyrazami szacunku

Witów, 17.01.2011 r.
(miejscowość, data)

(czytelny podpis zgłaszającego))*

*) *dane obowiązkowe*

Informacje dodatkowe:

1. *Wniosek, uwagę, zastrzeżenie może złożyć zainteresowana osoba prawna lub fizyczna tylko w formie pisemnej, z wykorzystaniem niniejszego wzoru druku.*
2. *Bezwzględnie obowiązuje podpisanie wypełnionego druku. Wniosek, uwaga, zastrzeżenie złożone na druku bez podpisu nie będą rozpatrywane.*
3. *Wypełniony druk winien być złożony w terminie do 14 dni licząc od dnia przeprowadzonego spotkania informacyjnego w gminie właściwej dla wskazanego adresy zgłaszającego.*
4. *Wypełniony druk należy przesłać:*
   - *pocztą na adres:* ***ARCADIS Sp. z o.o.***
     Biuro Infrastruktury Drogowej w Radomiu,
     Al. J. Grzecznarowskiego 2
     26 – 600 RADOM
   - *faksem na nr :* ***48 363 07 81***
   - *mailem na adres:* konsultacje.radom@arcadis.pl , *dołączając skan wypełnionego druku .*

Załącznik Nr 1

224

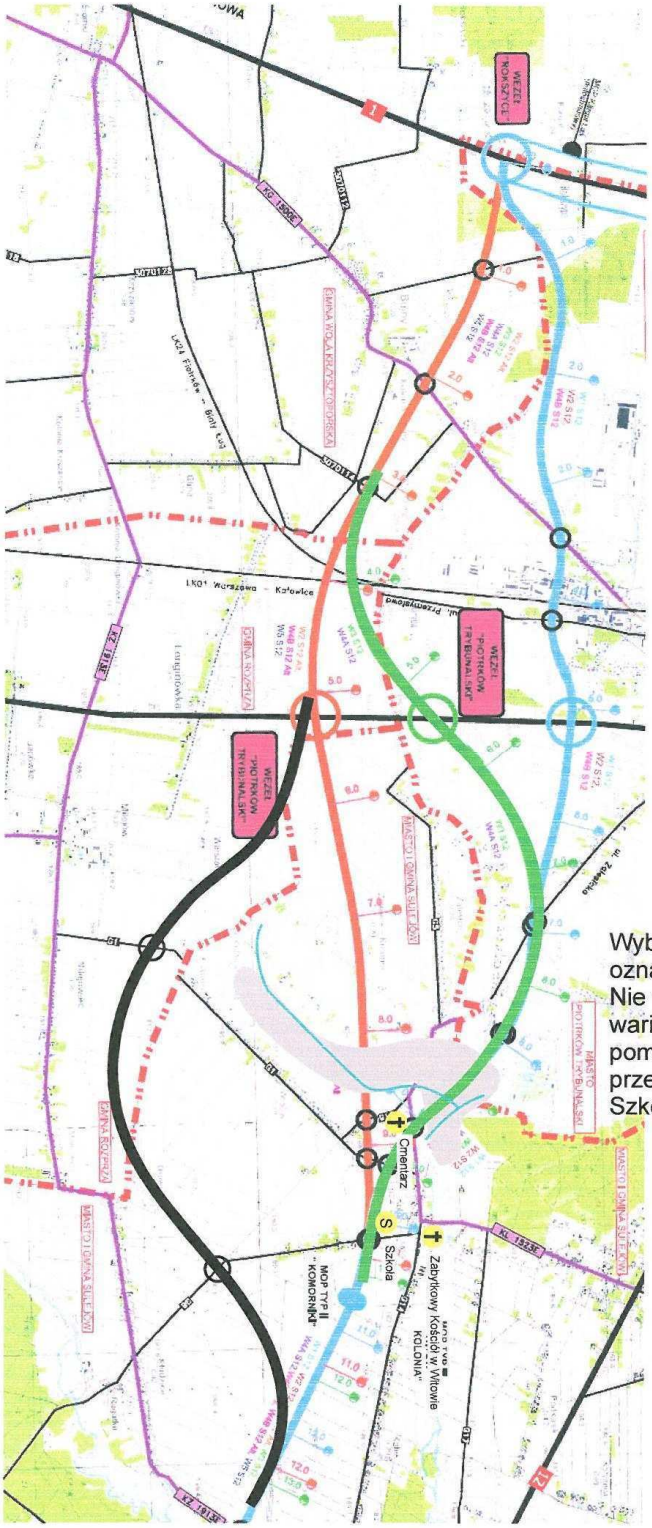

Wybieram wariant odcinka korytarza oznaczony czarną linią.
Nie wyrażam zgody na pozostałe warianty (zielony, niebieski, pomarańczowy) lub ich odcinki przechodzące na wysokości Szkoły Podstawowej w Witowie.

.....
data i czytelny podpis

Biuro Infrastruktury Drogowej w Radomiu
WPŁYNĘŁO
dn. 24.02.2017
L. dz. 3017

WNIOSKI, UWAGI, ZASTRZEŻENIA 225

dotyczące wariantów przebiegu korytarzy dróg ekspresowych: S12 i S74,
zgłoszone w okresie wstępnych konsultacji społecznych projektu pn:

„Droga ekspresowa S12 na odcinku Piotrków Trybunalski (A1) – Opoczno (gr. woj. łódzkiego i mazowieckiego) oraz droga ekspresowa S74 na odcinku Sulejów (S12) – gr. woj. łódzkiego i świętokrzyskiego"

Zgłaszający:

Imię i nazwisko lub nazwa firmy *) ..... Danuta Krzywińska .....

Adres *) .....

Gmina *) ..... Gm. Sulejów .....

Treści wniosków, uwag, zastrzeżeń:

Ja niżej podpisany oświadczam, że nie zgadzam się na żaden z przedstawionych mi na Konsultacjach Społecznych w dniu 15 lutego w Sulejowie, wariantów – korytarzy projektowanej drogi S12. . Jednocześnie, w porozumieniu z sąsiadami załączam wydruk mapki jako Załącznik Nr 1 z propozycją odcinka korytarza drogi S12, oznaczonego linią czarną, którą akceptuję.

Uzasadnienie mojej decyzji:

Dzięki proponowanemu przeze mnie poprowadzeniu korytarza drogi S12 unikniemy podziału dróg wsi Witów, Witów Kolonia, Zalesice, Kolonia Zalesice a także wielu, moim zdaniem, niepotrzebnych wyburzeń. Moja propozycja omija w większości tereny budowlane, co również pozwoli odetchnąć właścicielom działek, którzy otrzymali od gminy pozwolenie na budowę na terenach, przez które Państwo poprowadziliście wstępne projekty. Mój wariant nie zwiększa długości planowanej przez Państwa drogi S12 a także przewiduje odpowiednie promienie, łuki, itp. niezbędne przy projektowaniu, ponieważ jest odbiciem lustrzanym jednej z przedstawionych mi - zielonej wersji korytarza. Nie licząc odszkodowań za wyburzane domy, dodatkowo zaoszczędzicie Państwo pieniądze na mniejszej ilości wiaduktów,

D.Krzywińska

225

niezbędnych do wybudowania na skrzyżowaniach z drogami gminnymi, których w mojej propozycji są dwa. Dla przypomnienia, na omawianym odcinku, w Państwa wersjach, jest ich odpowiednio pięć dla zielonego i niebieskiego wariantu lub trzy dla pomarańczowego. Mój korytarz jest czterokrotnie dalej odsunięty od zabytkowego Kościoła św. Małgorzaty i św. Augustyna w Witowie oraz kilkadziesiąt razy dalej od Szkoły Podstawowej, dla której Państwa propozycje idą w jej granicach!! Omija torfowiska (szary obszar), przez które przepływa odnoga rzeczki Strawy (linia niebieska), będąca siedliskiem bobrów, które wraz z sarnami i bocianami wybrały te spokojne okolice na miejsce żeru i odpoczynku. Na opisywanym, podmokłym terenie, można również spotkać gatunki płazów będące pod ścisłą ochroną takie jak: ropucha szara. Mój wariant nie rozdziela cmentarza i parafian od kościoła. Nie grodzi sąsiadów barierami dźwiękochłonnymi. Nie tnie wsi w połowie. Nie koliduje w żaden sposób z obszarami chronionymi Natura 2000. Daje oszczędności finansowe i czasowe oraz nadzieję ludziom, którzy uwierzyli, że mogą w ciszy i spokoju budować na terenie Witowa i Zalesic swoje domy.

W nadziei na pozytywne rozpatrzenie mojej propozycji

z wyrazami szacunku

17.02.2011r
(miejscowość, data)

Skrzaczyńska
(czytelny podpis zgłaszającego)*)

*) dane obowiązkowe

Informacje dodatkowe:

1. *Wniosek, uwagę, zastrzeżenie może złożyć zainteresowana osoba prawna lub fizyczna tylko w formie pisemnej, z wykorzystaniem niniejszego wzoru druku.*
2. *Bezwzględnie obowiązuje podpisanie wypełnionego druku. Wniosek, uwaga, zastrzeżenie złożone na druku bez podpisu nie będą rozpatrywane.*
3. *Wypełniony druk winien być złożony w terminie do 14 dni licząc od dnia przeprowadzonego spotkania informacyjnego w gminie właściwej dla wskazanego adresy zgłaszającego.*
4. *Wypełniony druk należy przesłać:*
   - *pocztą na adres:* ***ARCADIS Sp. z o.o.***
     Biuro Infrastruktury Drogowej w Radomiu,
     Al. J. Grzecznarowskiego 2
     26 – 600 RADOM
   - *faksem na nr :* ***48 363 07 81***
   - *mailem na adres:* *konsultacje.radom@arcadis.pl , dołączając skan wypełnionego druku .*

ARCADIS
Infrastruktura · Woda · Środowisko · Budownictwo

Strona 2 z 2

Załącznik Nr 1

225

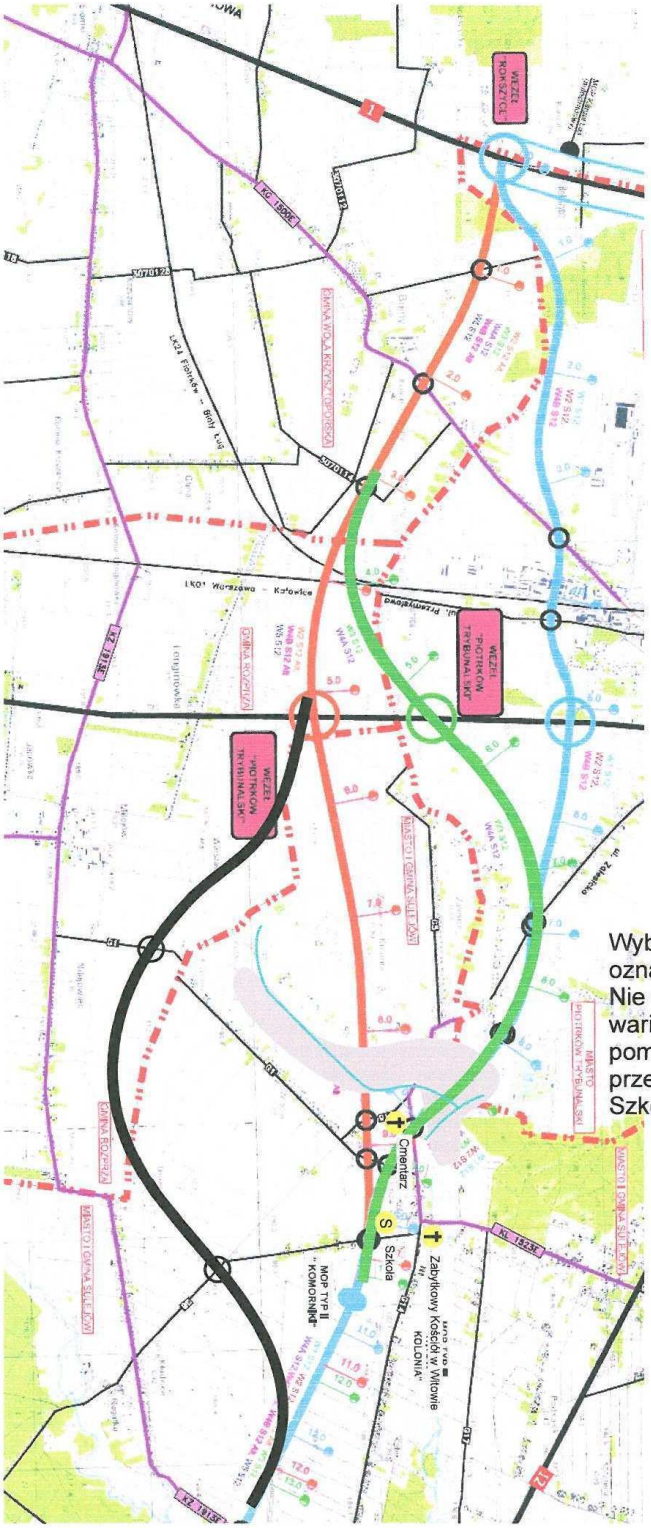

Wybieram wariant odcinka korytarza oznaczony czarną linią.
Nie wyrażam zgody na pozostałe warianty (zielony, niebieski, pomarańczowy) lub ich odcinki przechodzące na wysokości Szkoły Podstawowej w Witowie.

.....
data i czytelny podpis

ARCADIS Sp. z o.o.
Biuro Infrastruktury Drogowej w Radomiu
WPŁYNĘŁO
dn. 24.02.2011 r.
L. dz. 4018

WNIOSKI, UWAGI, ZASTRZEŻENIA 226

dotyczące wariantów przebiegu korytarzy dróg ekspresowych: S12 i S74,
zgłoszone w okresie wstępnych konsultacji społecznych projektu pn:

„Droga ekspresowa S12 na odcinku Piotrków Trybunalski (A1) – Opoczno (gr. woj. łódzkiego i mazowieckiego) oraz droga ekspresowa S74 na odcinku Sulejów (S12) – gr. woj. łódzkiego i świętokrzyskiego"

Zgłaszający:

Imię i nazwisko lub nazwa firmy *) Mirosław Dymolek

Adres *)

Gmina *) Sulejów

Treści wniosków, uwag, zastrzeżeń:

Ja niżej podpisany oświadczam, że nie zgadzam się na żaden z przedstawionych mi na Konsultacjach Społecznych w dniu 15 lutego 2011 roku w Sulejowie, wariantów – korytarzy projektowanej drogi S12. . Jednocześnie, w porozumieniu z sąsiadami załączam wydruk mapki jako Załącznik Nr 1 z propozycją odcinka korytarza drogi S12, oznaczonego linią czarną, którą akceptuję.

Uzasadnienie mojej decyzji:

Dzięki proponowanemu przeze mnie poprowadzeniu korytarza drogi S12 unikniemy podziału dróg wsi Witów, Witów Kolonia, Zalesice, Kolonia Zalesice a także wielu, moim zdaniem, niepotrzebnych wyburzeń. Moja propozycja omija w większości tereny budowlane, co również pozwoli odetchnąć właścicielom działek, którzy otrzymali od gminy pozwolenie na budowę na terenach, przez które Państwo poprowadziliście wstępne projekty. Mój wariant nie zwiększa długości planowanej przez Państwa drogi S12 a także przewiduje odpowiednie promienie, łuki, itp. niezbędne przy projektowaniu, ponieważ jest odbiciem lustrzanym jednej z przedstawionych mi - zielonej wersji korytarza. Nie licząc odszkodowań za wyburzane domy, dodatkowo zaoszczędzicie Państwo pieniądze na mniejszej ilości wiaduktów,

Dymolek Mirosł

226

niezbędnych do wybudowania na skrzyżowaniach z drogami gminnymi, których w mojej propozycji są dwa. Dla przypomnienia, na omawianym odcinku, w Państwa wersjach, jest ich odpowiednio pięć dla zielonego i niebieskiego wariantu lub trzy dla pomarańczowego. Mój korytarz jest czterokrotnie dalej odsunięty od zabytkowego Kościoła św. Małgorzaty i św. Augustyna w Witowie oraz kilkadziesiąt razy dalej od Szkoły Podstawowej, dla której Państwa propozycje idą w jej granicach!! Omija torfowiska (szary obszar), przez które przepływa odnoga rzeczki Strawy (linia niebieska), będąca siedliskiem bobrów, które wraz z sarnami i bocianami wybrały te spokojne okolice na miejsce żeru i odpoczynku. Na opisywanym, podmokłym terenie, można również spotkać gatunki płazów będące pod ścisłą ochroną takie jak: ropucha szara. Mój wariant nie rozdziela cmentarza i parafian od kościoła. Nie grodzi sąsiadów barierami dźwiękochłonnymi. Nie tnie wsi w połowie. Nie koliduje w żaden sposób z obszarami chronionymi Natura 2000. Daje oszczędności finansowe i czasowe oraz nadzieję ludziom, którzy uwierzyli, że mogą w ciszy i spokoju budować na terenie Witowa i Zalesic swoje domy.

W nadziei na pozytywne rozpatrzenie mojej propozycji

z wyrazami szacunku

Witów, 2011.02.19.
(miejscowość, data)

Dymdek Mirosław
(czytelny podpis zgłaszającego))*

*) *dane obowiązkowe*

Informacje dodatkowe:

1. *Wniosek, uwagę, zastrzeżenie może złożyć zainteresowana osoba prawna lub fizyczna tylko w formie pisemnej, z wykorzystaniem niniejszego wzoru druku.*
2. *Bezwzględnie obowiązuje podpisanie wypełnionego druku. Wniosek, uwaga, zastrzeżenie złożone na druku bez podpisu nie będą rozpatrywane.*
3. *Wypełniony druk winien być złożony w terminie do 14 dni licząc od dnia przeprowadzonego spotkania informacyjnego w gminie właściwej dla wskazanego adresy zgłaszającego.*
4. *Wypełniony druk należy przesłać:*
   - *pocztą na adres:* ***ARCADIS Sp. z o.o.***
     Biuro Infrastruktury Drogowej w Radomiu,
     Al. J. Grzecznarowskiego 2
     26 – 600 RADOM
   - *faksem na nr :* ***48 363 07 81***
   - *mailem na adres:* konsultacje.radom@arcadis.pl , *dołączając skan wypełnionego druku .*

226

Załącznik Nr 1

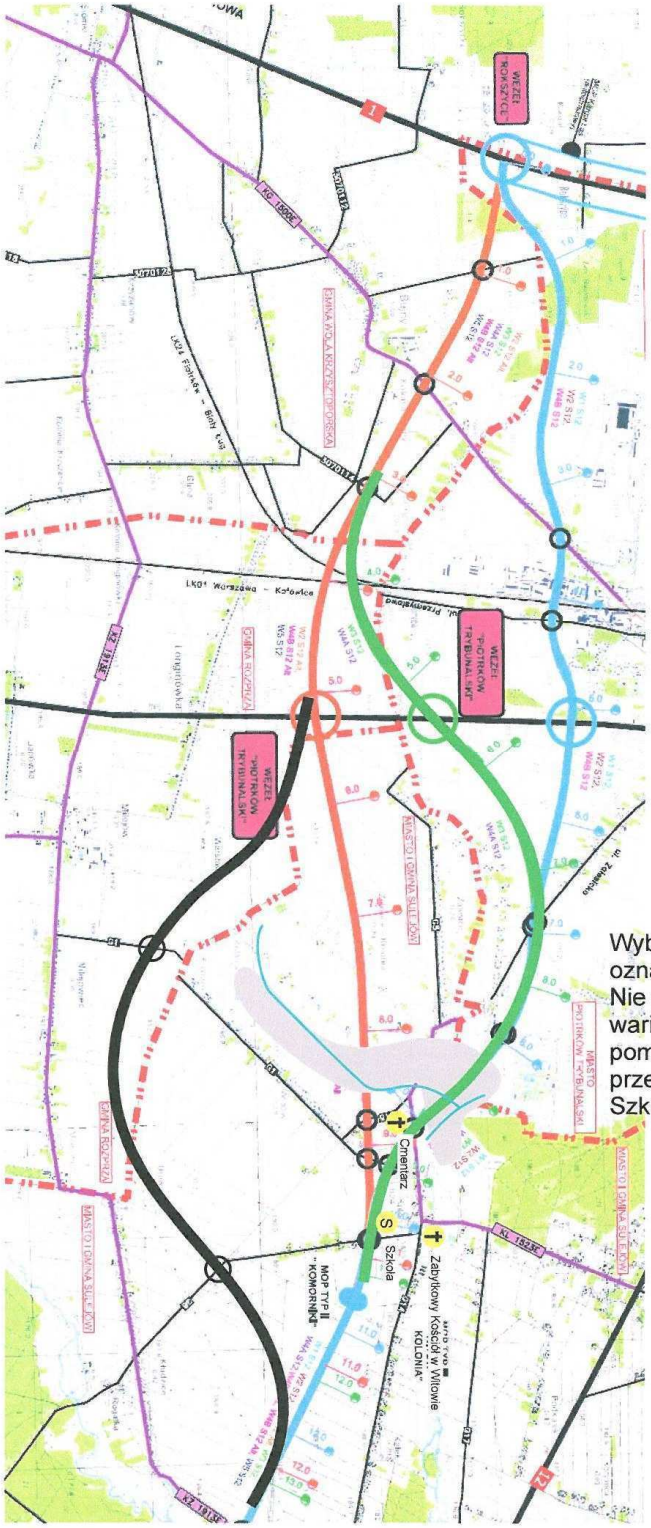

Wybieram wariant odcinka korytarza oznaczony czarną linią.
Nie wyrażam zgody na pozostałe warianty (zielony, niebieski, pomarańczowy) lub ich odcinki przechodzące na wysokości Szkoły Podstawowej w Witowie.

Dziadek Mirosław
data i czytelny podpis

Biuro Infrastruktury Drogowej w Radomiu
WPŁYNĘŁO
dn. 24.02.2011 r.
L. dz. 3019

40

WNIOSKI, UWAGI, ZASTRZEŻENIA 227

dotyczące wariantów przebiegu korytarzy dróg ekspresowych: S12 i S74,
zgłoszone w okresie wstępnych konsultacji społecznych projektu pn:

„Droga ekspresowa S12 na odcinku Piotrków Trybunalski (A1) – Opoczno (gr. woj. łódzkiego i mazowieckiego) oraz droga ekspresowa S74 na odcinku Sulejów (S12) – gr. woj. łódzkiego i świętokrzyskiego"

Zgłaszający:

Imię i nazwisko lub nazwa firmy *) ..... Kochanek Zbigniew .....

Adres *) .....

Gmina *) ..... Sulejów .....

Treści wniosków, uwag, zastrzeżeń:

Ja niżej podpisany oświadczam, że nie zgadzam się na żaden z przedstawionych mi na Konsultacjach Społecznych w dniu 15 lutego 2011 roku w Sulejowie, wariantów – korytarzy projektowanej drogi S12. . Jednocześnie, w porozumieniu z sąsiadami załączam wydruk mapki jako Załącznik Nr 1 z propozycją odcinka korytarza drogi S12, oznaczonego linią czarną, którą akceptuję.

Uzasadnienie mojej decyzji:

Dzięki proponowanemu przeze mnie poprowadzeniu korytarza drogi S12 unikniemy podziału dróg wsi Witów, Witów Kolonia, Zalesice, Kolonia Zalesice a także wielu, moim zdaniem, niepotrzebnych wyburzeń. Moja propozycja omija w większości tereny budowlane, co również pozwoli odetchnąć właścicielom działek, którzy otrzymali od gminy pozwolenie na budowę na terenach, przez które Państwo poprowadziliście wstępne projekty. Mój wariant nie zwiększa długości planowanej przez Państwa drogi S12 a także przewiduje odpowiednie promienie, łuki, itp. niezbędne przy projektowaniu, ponieważ jest odbiciem lustrzanym jednej z przedstawionych mi - zielonej wersji korytarza. Nie licząc odszkodowań za wyburzane domy, dodatkowo zaoszczędzicie Państwo pieniądze na mniejszej ilości wiaduktów,

Kochanek Zbigniew

227

niezbędnych do wybudowania na skrzyżowaniach z drogami gminnymi, których w mojej propozycji są dwa. Dla przypomnienia, na omawianym odcinku, w Państwa wersjach, jest ich odpowiednio pięć dla zielonego i niebieskiego wariantu lub trzy dla pomarańczowego. Mój korytarz jest czterokrotnie dalej odsunięty od zabytkowego Kościoła św. Małgorzaty i św. Augustyna w Witowie oraz kilkadziesiąt razy dalej od Szkoły Podstawowej, dla której Państwa propozycje idą w jej granicach!! Omija torfowiska (szary obszar), przez które przepływa odnoga rzeczki Strawy (linia niebieska), będąca siedliskiem bobrów, które wraz z sarnami i bocianami wybrały te spokojne okolice na miejsce żeru i odpoczynku. Na opisywanym, podmokłym terenie, można również spotkać gatunki płazów będące pod ścisłą ochroną takie jak: ropucha szara. Mój wariant nie rozdziela cmentarza i parafian od kościoła. Nie grodzi sąsiadów barierami dźwiękochłonnymi. Nie tnie wsi w połowie. Nie koliduje w żaden sposób z obszarami chronionymi Natura 2000. Daje oszczędności finansowe i czasowe oraz nadzieję ludziom, którzy uwierzyli, że mogą w ciszy i spokoju budować na terenie Witowa i Zalesic swoje domy.

W nadziei na pozytywne rozpatrzenie mojej propozycji

z wyrazami szacunku

Witów 18.11.2011
(miejscowość, data)

Suchowski Grzegorz
(czytelny podpis zgłaszającego))*

*) *dane obowiązkowe*

Informacje dodatkowe:

1. *Wniosek, uwagę, zastrzeżenie może złożyć zainteresowana osoba prawna lub fizyczna tylko w formie pisemnej, z wykorzystaniem niniejszego wzoru druku.*
2. *Bezwzględnie obowiązuje podpisanie wypełnionego druku. Wniosek, uwaga, zastrzeżenie złożone na druku bez podpisu nie będą rozpatrywane.*
3. *Wypełniony druk winien być złożony w terminie do 14 dni licząc od dnia przeprowadzonego spotkania informacyjnego w gminie właściwej dla wskazanego adresy zgłaszającego.*
4. *Wypełniony druk należy przesłać:*
   - *pocztą na adres:* ***ARCADIS Sp. z o.o.***
     Biuro Infrastruktury Drogowej w Radomiu,
     Al. J. Grzecznarowskiego 2
     26 – 600 RADOM
   - *faksem na nr :* ***48 363 07 81***
   - *mailem na adres:* konsultacje.radom@arcadis.pl , *dołączając skan wypełnionego druku*

Załącznik Nr 1

227

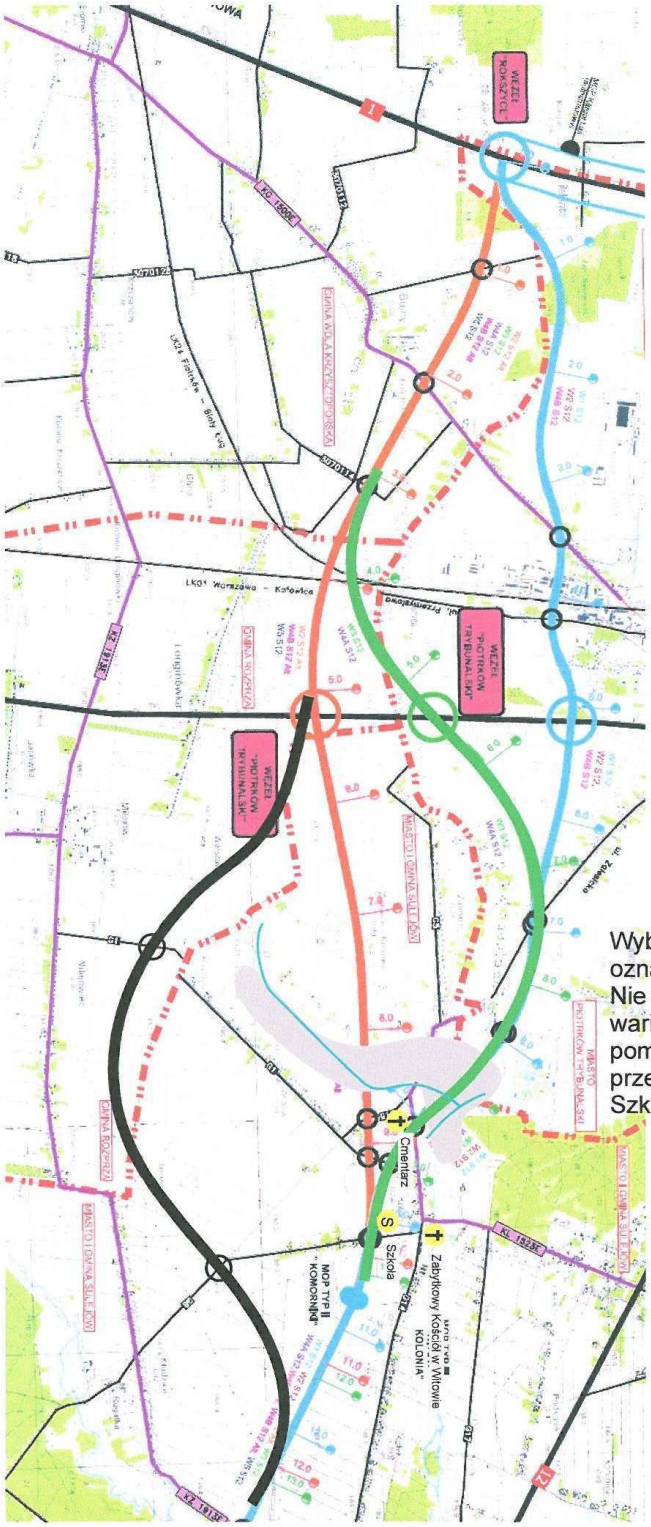

Wybieram wariant odcinka korytarza oznaczony czarną linią.
Nie wyrażam zgody na pozostałe warianty (zielony, niebieski, pomarańczowy) lub ich odcinki przechodzące na wysokości Szkoły Podstawowej w Witowie.

.....

data i czytelny podpis

ARCADIS Sp. z o.o.
Biuro Infrastruktury Drogowej w Radomiu
WPŁYNĘŁO
dn. 24.02.2011 r.
L. dz. 90/10

WNIOSKI, UWAGI, ZASTRZEŻENIA 228

dotyczące wariantów przebiegu korytarzy dróg ekspresowych: S12 i S74,
zgłoszone w okresie wstępnych konsultacji społecznych projektu pn:

„Droga ekspresowa S12 na odcinku Piotrków Trybunalski (A1) – Opoczno (gr. woj. łódzkiego i mazowieckiego) oraz droga ekspresowa S74 na odcinku Sulejów (S12) – gr. woj. łódzkiego i świętokrzyskiego"

Zgłaszający:

Imię i nazwisko lub nazwa firmy *) Grzegorz Sady

Adres *)

Gmina *) Sulejów

Treści wniosków, uwag, zastrzeżeń:

Ja niżej podpisany oświadczam, że nie zgadzam się na żaden z przedstawionych mi na Konsultacjach Społecznych w dniu 15 lutego 2011 roku w Sulejowie, wariantów – korytarzy projektowanej drogi S12. . Jednocześnie, w porozumieniu z sąsiadami załączam wydruk mapki jako Załącznik Nr 1 z propozycją odcinka korytarza drogi S12, oznaczonego linią czarną, którą akceptuję.

Uzasadnienie mojej decyzji:

Dzięki proponowanemu przeze mnie poprowadzeniu korytarza drogi S12 unikniemy podziału dróg wsi Witów, Witów Kolonia, Zalesice, Kolonia Zalesice a także wielu, moim zdaniem, niepotrzebnych wyburzeń. Moja propozycja omija w większości tereny budowlane, co również pozwoli odetchnąć właścicielom działek, którzy otrzymali od gminy pozwolenie na budowę na terenach, przez które Państwo poprowadziliście wstępne projekty. Mój wariant nie zwiększa długości planowanej przez Państwa drogi S12 a także przewiduje odpowiednie promienie, łuki, itp. niezbędne przy projektowaniu, ponieważ jest odbiciem lustrzanym jednej z przedstawionych mi - zielonej wersji korytarza. Nie licząc odszkodowań za wyburzane domy, dodatkowo zaoszczędzicie Państwo pieniądze na mniejszej ilości wiaduktów,

Sady Grzegorz

228

niezbędnych do wybudowania na skrzyżowaniach z drogami gminnymi, których w mojej propozycji są dwa. Dla przypomnienia, na omawianym odcinku, w Państwa wersjach, jest ich odpowiednio pięć dla zielonego i niebieskiego wariantu lub trzy dla pomarańczowego. Mój korytarz jest czterokrotnie dalej odsunięty od zabytkowego Kościoła św. Małgorzaty i św. Augustyna w Witowie oraz kilkadziesiąt razy dalej od Szkoły Podstawowej, dla której Państwa propozycje idą w jej granicach!! Omija torfowiska (szary obszar), przez które przepływa odnoga rzeczki Strawy (linia niebieska), będąca siedliskiem bobrów, które wraz z sarnami i bocianami wybrały te spokojne okolice na miejsce żeru i odpoczynku. Na opisywanym, podmokłym terenie, można również spotkać gatunki płazów będące pod ścisłą ochroną takie jak: ropucha szara. Mój wariant nie rozdziela cmentarza i parafian od kościoła. Nie grodzi sąsiadów barierami dźwiękochłonnymi. Nie tnie wsi w połowie. Nie koliduje w żaden sposób z obszarami chronionymi Natura 2000. Daje oszczędności finansowe i czasowe oraz nadzieję ludziom, którzy uwierzyli, że mogą w ciszy i spokoju budować na terenie Witowa i Zalesic swoje domy.

W nadziei na pozytywne rozpatrzenie mojej propozycji

z wyrazami szacunku

Witów 18.02.2011 r.
(miejscowość, data)

Sady Grzegorz
(czytelny podpis zgłaszającego))*

*) *dane obowiązkowe*

Informacje dodatkowe:

1. *Wniosek, uwagę, zastrzeżenie może złożyć zainteresowana osoba prawna lub fizyczna tylko w formie pisemnej, z wykorzystaniem niniejszego wzoru druku.*
2. *Bezwzględnie obowiązuje podpisanie wypełnionego druku. Wniosek, uwaga, zastrzeżenie złożone na druku bez podpisu nie będą rozpatrywane.*
3. *Wypełniony druk winien być złożony w terminie do 14 dni licząc od dnia przeprowadzonego spotkania informacyjnego w gminie właściwej dla wskazanego adresy zgłaszającego.*
4. *Wypełniony druk należy przesłać:*
   - *pocztą na adres:* ***ARCADIS Sp. z o.o.***
     Biuro Infrastruktury Drogowej w Radomiu,
     Al. J. Grzecznarowskiego 2
     26 – 600 RADOM
   - *faksem na nr :* ***48 363 07 81***
   - *mailem na adres:* konsultacje.radom@arcadis.pl , *dołączając skan wypełnionego druku .*

Załącznik Nr 1

228

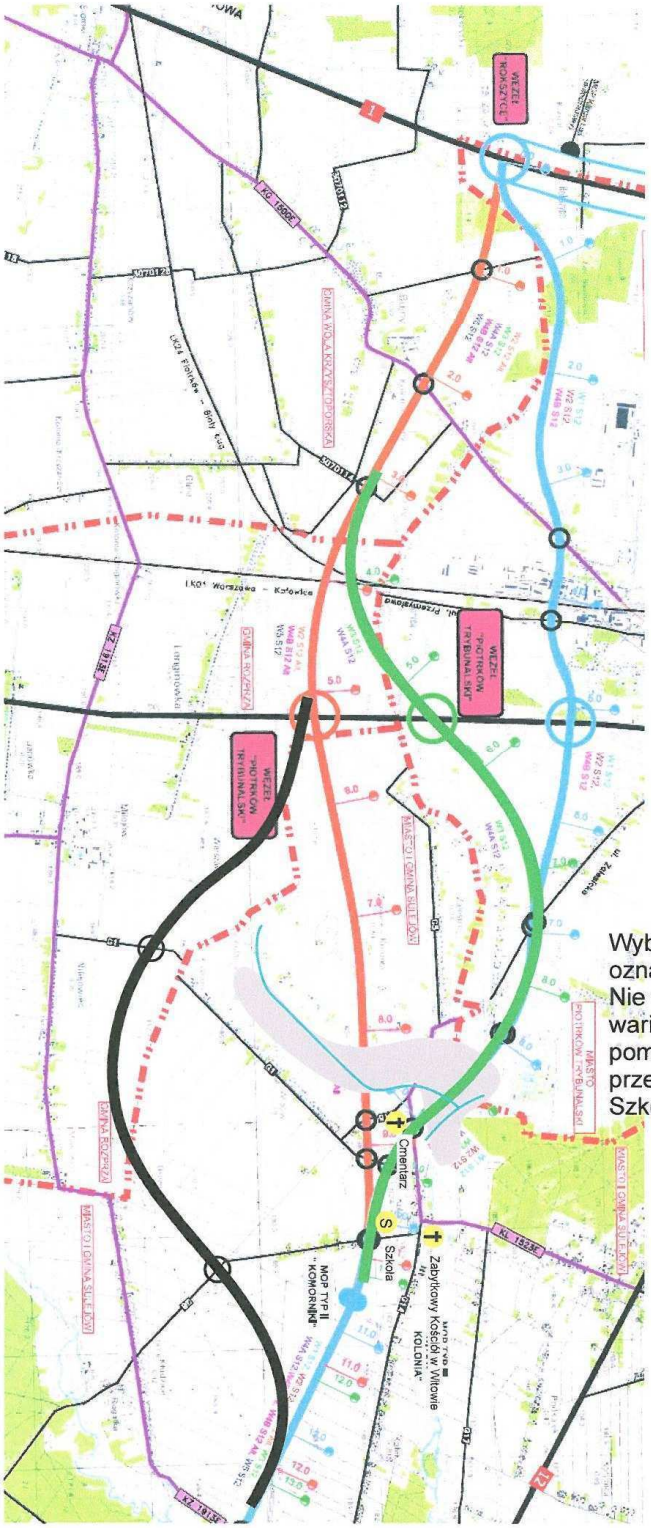

Wybieram wariant odcinka korytarza oznaczony czarną linią.
Nie wyrażam zgody na pozostałe warianty (zielony, niebieski, pomarańczowy) lub ich odcinki przechodzące na wysokości Szkoły Podstawowej w Witowie.

Sady Grzegorz
.....
data i czytelny podpis

Biuro Infrastruktury Drogowej w Radomiu
WPŁYNĘŁO
dn. 24.02.2011 r.
L. dz. 90/11

WNIOSKI, UWAGI, ZASTRZEŻENIA 229

dotyczące wariantów przebiegu korytarzy dróg ekspresowych: S12 i S74,
zgłoszone w okresie wstępnych konsultacji społecznych projektu pn:

„Droga ekspresowa S12 na odcinku Piotrków Trybunalski (A1) – Opoczno (gr. woj. łódzkiego i mazowieckiego) oraz droga ekspresowa S74 na odcinku Sulejów (S12) – gr. woj. łódzkiego i świętokrzyskiego"

Zgłaszający:

Imię i nazwisko lub nazwa firmy *) Paulina Lachowska

Adres *)

Gmina *) Sulejów

Treści wniosków, uwag, zastrzeżeń:

Ja niżej podpisany oświadczam, że nie zgadzam się na żaden z przedstawionych mi na Konsultacjach Społecznych w dniu 15 lutego 2011 roku w Sulejowie, wariantów – korytarzy projektowanej drogi S12. . Jednocześnie, w porozumieniu z sąsiadami załączam wydruk mapki jako Załącznik Nr 1 z propozycją odcinka korytarza drogi S12, oznaczonego linią czarną, którą akceptuję.

Uzasadnienie mojej decyzji:

Dzięki proponowanemu przeze mnie poprowadzeniu korytarza drogi S12 unikniemy podziału dróg wsi Witów, Witów Kolonia, Zalesice, Kolonia Zalesice a także wielu, moim zdaniem, niepotrzebnych wyburzeń. Moja propozycja omija w większości tereny budowlane, co również pozwoli odetchnąć właścicielom działek, którzy otrzymali od gminy pozwolenie na budowę na terenach, przez które Państwo poprowadziliście wstępne projekty. Mój wariant nie zwiększa długości planowanej przez Państwa drogi S12 a także przewiduje odpowiednie promienie, łuki, itp. niezbędne przy projektowaniu, ponieważ jest odbiciem lustrzanym jednej z przedstawionych mi - zielonej wersji korytarza. Nie licząc odszkodowań za wyburzane domy, dodatkowo zaoszczędzicie Państwo pieniądze na mniejszej ilości wiaduktów,

229

niezbędnych do wybudowania na skrzyżowaniach z drogami gminnymi, których w mojej propozycji są dwa. Dla przypomnienia, na omawianym odcinku, w Państwa wersjach, jest ich odpowiednio pięć dla zielonego i niebieskiego wariantu lub trzy dla pomarańczowego. Mój korytarz jest czterokrotnie dalej odsunięty od zabytkowego Kościoła św. Małgorzaty i św. Augustyna w Witowie oraz kilkadziesiąt razy dalej od Szkoły Podstawowej, dla której Państwa propozycje idą w jej granicach!! Omija torfowiska (szary obszar), przez które przepływa odnoga rzeczki Strawy (linia niebieska), będąca siedliskiem bobrów, które wraz z sarnami i bocianami wybrały te spokojne okolice na miejsce żeru i odpoczynku. Na opisywanym, podmokłym terenie, można również spotkać gatunki płazów będące pod ścisłą ochroną takie jak: ropucha szara. Mój wariant nie rozdziela cmentarza i parafian od kościoła. Nie grodzi sąsiadów barierami dźwiękochłonnymi. Nie tnie wsi w połowie. Nie koliduje w żaden sposób z obszarami chronionymi Natura 2000. Daje oszczędności finansowe i czasowe oraz nadzieję ludziom, którzy uwierzyli, że mogą w ciszy i spokoju budować na terenie Witowa i Zalesic swoje domy.

W nadziei na pozytywne rozpatrzenie mojej propozycji

z wyrazami szacunku

Witów 18.02.2011
(miejscowość, data)

Łacwańska Paulina
(czytelny podpis zgłaszającego))*

**) dane obowiązkowe*

Informacje dodatkowe:

1. *Wniosek, uwagę, zastrzeżenie może złożyć zainteresowana osoba prawna lub fizyczna tylko w formie pisemnej, z wykorzystaniem niniejszego wzoru druku.*
2. *Bezwzględnie obowiązuje podpisanie wypełnionego druku. Wniosek, uwaga, zastrzeżenie złożone na druku bez podpisu nie będą rozpatrywane.*
3. *Wypełniony druk winien być złożony w terminie do 14 dni licząc od dnia przeprowadzonego spotkania informacyjnego w gminie właściwej dla wskazanego adresy zgłaszającego.*
4. *Wypełniony druk należy przesłać:*
   - *pocztą na adres:* ***ARCADIS Sp. z o.o.***
     Biuro Infrastruktury Drogowej w Radomiu,
     Al. J. Grzecznarowskiego 2
     26 – 600 RADOM
   - *faksem na nr :* ***48 363 07 81***
   - *mailem na adres:* konsultacje.radom@arcadis.pl , *dołączając skan wypełnionego druku*

Załącznik Nr 1

229

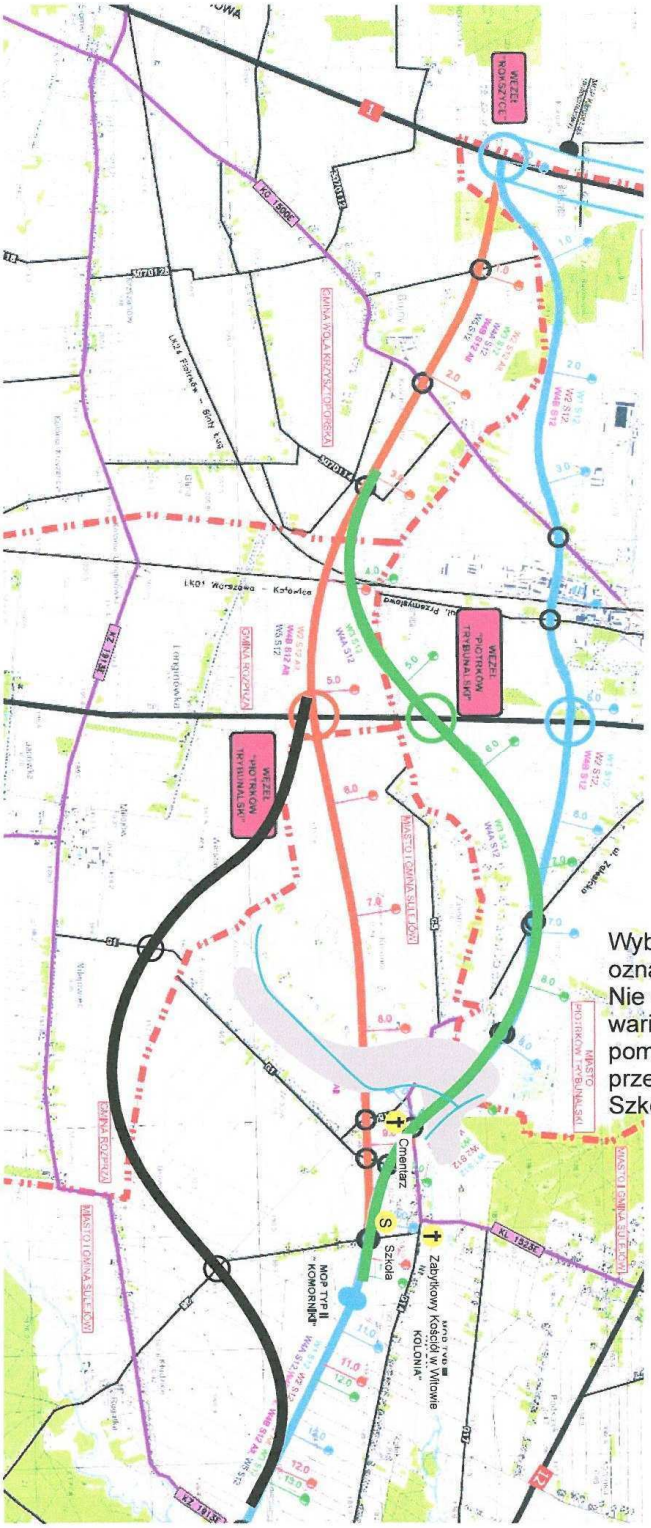

Wybieram wariant odcinka korytarza oznaczony czarną linią.
Nie wyrażam zgody na pozostałe warianty (zielony, niebieski, pomarańczowy) lub ich odcinki przechodzące na wysokości Szkoły Podstawowej w Witowie.

18.02.2011 Lochowska Pomm

data i czytelny podpis

ARCADIS Sp. z o.o.
Biuro Infrastruktury Drogowej w Radomiu
WPŁYNĘŁO
dn. 24.02.2011 r.
L. dz. 90/12

WNIOSKI, UWAGI, ZASTRZEŻENIA **230**

dotyczące wariantów przebiegu korytarzy dróg ekspresowych: S12 i S74,
zgłoszone w okresie wstępnych konsultacji społecznych projektu pn:

„Droga ekspresowa S12 na odcinku Piotrków Trybunalski (A1) – Opoczno (gr. woj. łódzkiego i mazowieckiego) oraz droga ekspresowa S74 na odcinku Sulejów (S12) – gr. woj. łódzkiego i świętokrzyskiego"

Zgłaszający:

Imię i nazwisko lub nazwa firmy *) Elżbieta Marcinkowska

Adres *)

Gmina *) Sulejów

Treści wniosków, uwag, zastrzeżeń:

Ja niżej podpisany oświadczam, że nie zgadzam się na żaden z przedstawionych mi na Konsultacjach Społecznych w dniu 15 lutego 2011 roku w Sulejowie, wariantów – korytarzy projektowanej drogi S12. . Jednocześnie, w porozumieniu z sąsiadami załączam wydruk mapki jako Załącznik Nr 1 z propozycją odcinka korytarza drogi S12, oznaczonego linią czarną, którą akceptuję.

Uzasadnienie mojej decyzji:

Dzięki proponowanemu przeze mnie poprowadzeniu korytarza drogi S12 unikniemy podziału dróg wsi Witów, Witów Kolonia, Zalesice, Kolonia Zalesice a także wielu, moim zdaniem, niepotrzebnych wyburzeń. Moja propozycja omija w większości tereny budowlane, co również pozwoli odetchnąć właścicielom działek, którzy otrzymali od gminy pozwolenie na budowę na terenach, przez które Państwo poprowadziliście wstępne projekty. Mój wariant nie zwiększa długości planowanej przez Państwa drogi

odbiciem lustrzanym jednej z przedstawionych mi [illegible] wyburzeń [illegible]

Marcinkowska Elżbieta

230

niezbędnych do wybudowania na skrzyżowaniach z drogami gminnymi, których w mojej propozycji są dwa. Dla przypomnienia, na omawianym odcinku, w Państwa wersjach, jest ich odpowiednio pięć dla zielonego i niebieskiego wariantu lub trzy dla pomarańczowego. Mój korytarz jest czterokrotnie dalej odsunięty od zabytkowego Kościoła św. Małgorzaty i św. Augustyna w Witowie oraz kilkadziesiąt razy dalej od Szkoły Podstawowej, dla której Państwa propozycje idą w jej granicach!! Omija torfowiska (szary obszar), przez które przepływa odnoga rzeczki Strawy (linia niebieska), będąca siedliskiem bobrów, które wraz z sarnami i bocianami wybrały te spokojne okolice na miejsce żeru i odpoczynku. Na opisywanym, podmokłym terenie, można również spotkać gatunki płazów będące pod ścisłą ochroną takie jak: ropucha szara. Mój wariant nie rozdziela cmentarza i parafian od kościoła. Nie grodzi sąsiadów barierami dźwiękochłonnymi. Nie tnie wsi w połowie. Nie koliduje w żaden sposób z obszarami chronionymi Natura 2000. Daje oszczędności finansowe i czasowe oraz nadzieję ludziom, którzy uwierzyli, że mogą w ciszy i spokoju budować na terenie Witowa i Zalesic swoje domy.

W nadziei na pozytywne rozpatrzenie mojej propozycji

z wyrazami szacunku

(miejscowość, data)	Konczewska Elżbieta *(czytelny podpis zgłaszającego)*[*)]

*) *dane obowiązkowe*

Informacje dodatkowe:

1. *Wniosek, uwagę, zastrzeżenie może złożyć zainteresowana osoba prawna lub fizyczna tylko w formie pisemnej, z wykorzystaniem niniejszego wzoru druku.*
2. *Bezwzględnie obowiązuje podpisanie wypełnionego druku. Wniosek, uwaga, zastrzeżenie złożone na druku bez podpisu nie będą rozpatrywane.*
3. *Wypełniony druk winien być złożony w terminie do 14 dni licząc od dnia przeprowadzonego spotkania informacyjnego w gminie właściwej dla wskazanego adresy zgłaszającego.*

Wypełniony druk należy przesłać:

- *pocztą na adres:* ***ARCADIS Sp. z o.o.***
  Biuro Infrastruktury Drogowej w Radomiu
  [illegible]
  26 – 600 RADOM
- *faksem na nr :* ***48 363 07 81***
- *mailem na adres:* *konsultacje.radom@arcadis.pl* *, dołączając skan wypełnionego druku .*

ARCADIS

Strona 2 z 2

Załącznik Nr 1

230

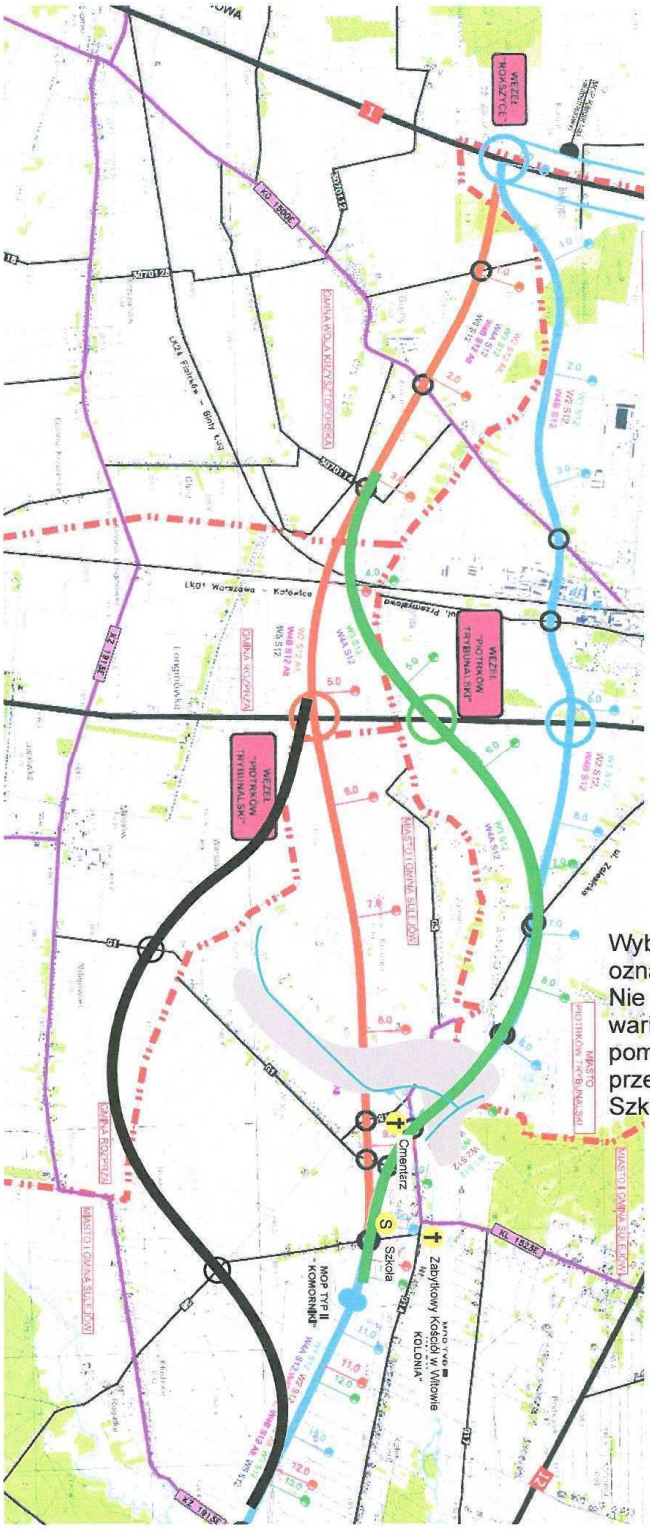

Wybieram wariant odcinka korytarza oznaczony czarną linią.
Nie wyrażam zgody na pozostałe warianty (zielony, niebieski, pomarańczowy) lub ich odcinki przechodzące na wysokości Szkoły Podstawowej w Witowie.

Marcin Elbieda

data i czytelny podpis

ARCADIS Sp. z o.o.
Biuro Infrastruktury Drogowej w Radomiu
WPŁYNĘŁO
dn. 24.02.2011 r.
L. dz. 30/13

WNIOSKI, UWAGI, ZASTRZEŻENIA 231

dotyczące wariantów przebiegu korytarzy dróg ekspresowych: S12 i S74,
zgłoszone w okresie wstępnych konsultacji społecznych projektu pn:

„Droga ekspresowa S12 na odcinku Piotrków Trybunalski (A1) – Opoczno (gr. woj. łódzkiego i mazowieckiego) oraz droga ekspresowa S74 na odcinku Sulejów (S12) – gr. woj. łódzkiego i świętokrzyskiego"

Zgłaszający:

Imię i nazwisko lub nazwa firmy *) Tadeusz Siwy

Adres *)

Gmina *) Sulejów

Treści wniosków, uwag, zastrzeżeń:

Ja niżej podpisany oświadczam, że nie zgadzam się na żaden z przedstawionych mi na Konsultacjach Społecznych w dniu 15 lutego 2011 roku w Sulejowie, wariantów – korytarzy projektowanej drogi S12. . Jednocześnie, w porozumieniu z sąsiadami załączam wydruk mapki jako Załącznik Nr 1 z propozycją odcinka korytarza drogi S12, oznaczonego linią czarną, którą akceptuję.

Uzasadnienie mojej decyzji:

Dzięki proponowanemu przeze mnie poprowadzeniu korytarza drogi S12 unikniemy podziału dróg wsi Witów, Witów Kolonia, Zalesice, Kolonia Zalesice a także wielu, moim zdaniem, niepotrzebnych wyburzeń. Moja propozycja omija w większości tereny budowlane, co również pozwoli odetchnąć właścicielom działek, którzy otrzymali od gminy pozwolenie na budowę na terenach, przez które Państwo poprowadziliście wstępne projekty. Mój wariant nie zwiększa długości planowanej przez Państwa drogi S12 a także przewiduje odpowiednie promienie, łuki, itp. niezbędne przy projektowaniu, ponieważ jest odbiciem lustrzanym jednej z przedstawionych mi - zielonej wersji korytarza. Nie licząc odszkodowań za wyburzane domy, dodatkowo zaoszczędzicie Państwo pieniądze na mniejszej ilości wiaduktów,

Siwy Tadeusz

231

niezbędnych do wybudowania na skrzyżowaniach z drogami gminnymi, których w mojej propozycji są dwa. Dla przypomnienia, na omawianym odcinku, w Państwa wersjach, jest ich odpowiednio pięć dla zielonego i niebieskiego wariantu lub trzy dla pomarańczowego. Mój korytarz jest czterokrotnie dalej odsunięty od zabytkowego Kościoła św. Małgorzaty i św. Augustyna w Witowie oraz kilkadziesiąt razy dalej od Szkoły Podstawowej, dla której Państwa propozycje idą w jej granicach!! Omija torfowiska (szary obszar), przez które przepływa odnoga rzeczki Strawy (linia niebieska), będąca siedliskiem bobrów, które wraz z sarnami i bocianami wybrały te spokojne okolice na miejsce żeru i odpoczynku. Na opisywanym, podmokłym terenie, można również spotkać gatunki płazów będące pod ścisłą ochroną takie jak: ropucha szara. Mój wariant nie rozdziela cmentarza i parafian od kościoła. Nie grodzi sąsiadów barierami dźwiękochłonnymi. Nie tnie wsi w połowie. Nie koliduje w żaden sposób z obszarami chronionymi Natura 2000. Daje oszczędności finansowe i czasowe oraz nadzieję ludziom, którzy uwierzyli, że mogą w ciszy i spokoju budować na terenie Witowa i Zalesic swoje domy.

W nadziei na pozytywne rozpatrzenie mojej propozycji

z wyrazami szacunku

18.02.2011r.
(miejscowość, data)

(czytelny podpis zgłaszającego))*

*) *dane obowiązkowe*

Informacje dodatkowe:

1. *Wniosek, uwagę, zastrzeżenie może złożyć zainteresowana osoba prawna lub fizyczna tylko w formie pisemnej, z wykorzystaniem niniejszego wzoru druku.*
2. *Bezwzględnie obowiązuje podpisanie wypełnionego druku. Wniosek, uwaga, zastrzeżenie złożone na druku bez podpisu nie będą rozpatrywane.*
3. *Wypełniony druk winien być złożony w terminie do 14 dni licząc od dnia przeprowadzonego spotkania informacyjnego w gminie właściwej dla wskazanego adresy zgłaszającego.*
4. *Wypełniony druk należy przesłać:*
   - *pocztą na adres:* ***ARCADIS Sp. z o.o.***
     Biuro Infrastruktury Drogowej w Radomiu,
     Al. J. Grzecznarowskiego 2
     26 – 600 RADOM
   - *faksem na nr :* ***48 363 07 81***
   - *mailem na adres:* konsultacje.radom@arcadis.pl , *dołączając skan wypełnionego druku .*

Załącznik Nr 1

231

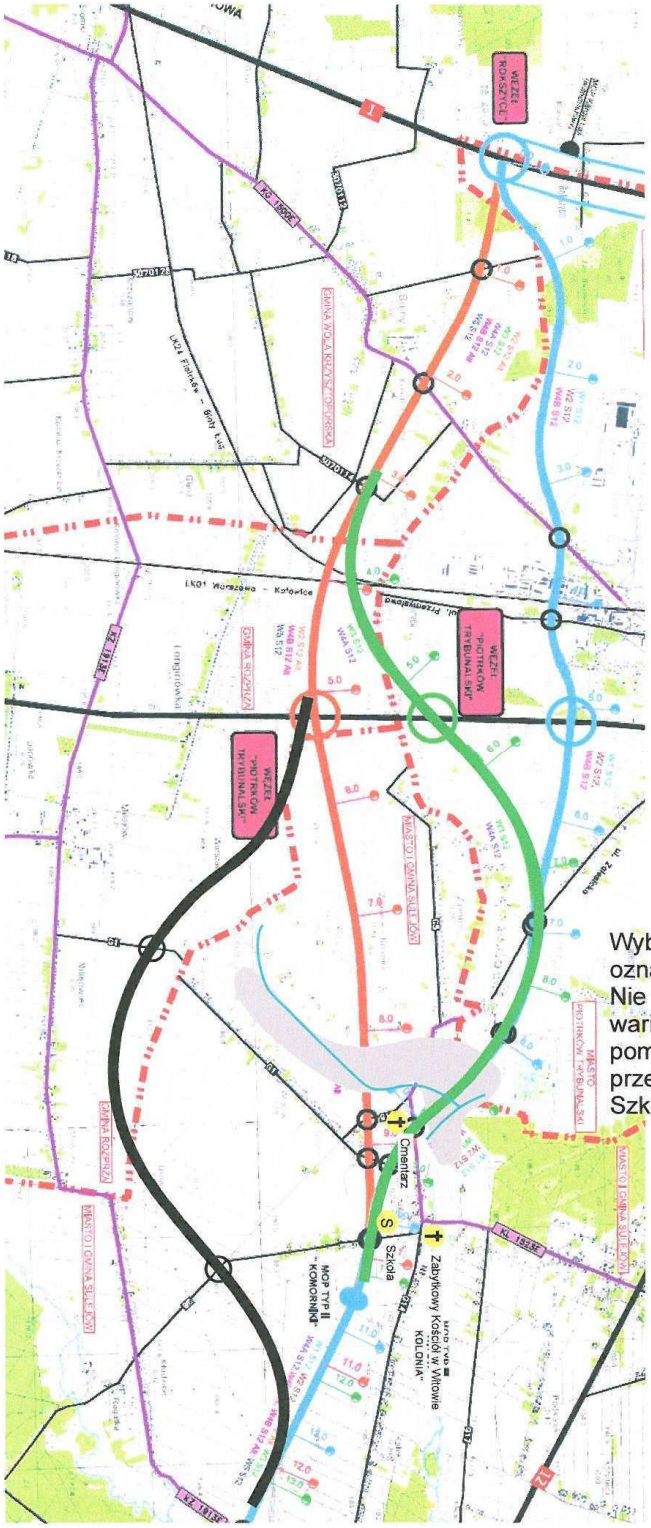
WĘZEŁ KOMORNIKI
WĘZEŁ "PIOTRKÓW TRYBUNALSKI"
WĘZEŁ "PIOTRKÓW TRYBUNALSKI"
Cmentarz
Szkoła
Zabytkowy Kościół w Witowie
KOLONIA
MOP TYP II "KOMORNIKI"
GMINA WOLA KROGULSKA
GMINA ROZPRZA
MIASTO I GMINA SULEJÓW
PIOTRKÓW TRYBUNALSKI
MIASTO I GMINA SULEJÓW
GMINA ROZPRZA
MIASTO I GMINA SULEJÓW
MIASTO I GMINA SULEJÓW
PIOTRKÓW TRYBUNALSKI
Ul. Zakładowa
Ul. Przemysłowa
LK01 Warszawa – Katowice
LK01 Warszawa – Katowice
WA 912
WA 912
WA 912

ARCADIS Sp. z o.o.
Biuro Infrastruktury Drogowej w Radomiu
WPŁYNĘŁO
dn. 24.02.2011 r.
L. dz. 90/14

WNIOSKI, UWAGI, ZASTRZEŻENIA 232

dotyczące wariantów przebiegu korytarzy dróg ekspresowych: S12 i S74,
zgłoszone w okresie wstępnych konsultacji społecznych projektu pn:

„Droga ekspresowa S12 na odcinku Piotrków Trybunalski (A1) – Opoczno (gr. woj. łódzkiego i mazowieckiego) oraz droga ekspresowa S74 na odcinku Sulejów (S12) – gr. woj. łódzkiego i świętokrzyskiego"

Zgłaszający:

Imię i nazwisko lub nazwa firmy *) ..... Sławomir Kwaczyński .....

Adres *) .....

Gmina *) ..... Gm. Sulejów .....

Treści wniosków, uwag, zastrzeżeń:

Ja niżej podpisany oświadczam, że nie zgadzam się na żaden z przedstawionych mi na Konsultacjach Społecznych w dniu 15 lutego w Sulejowie, wariantów – korytarzy projektowanej drogi S12. . Jednocześnie, w porozumieniu z sąsiadami załączam wydruk mapki jako Załącznik Nr 1 z propozycją odcinka korytarza drogi S12, oznaczonego linią czarną, którą akceptuję.

Uzasadnienie mojej decyzji:

Dzięki proponowanemu przeze mnie poprowadzeniu korytarza drogi S12 unikniemy podziału dróg wsi Witów, Witów Kolonia, Zalesice, Kolonia Zalesice a także wielu, moim zdaniem, niepotrzebnych wyburzeń. Moja propozycja omija w większości tereny budowlane, co również pozwoli odetchnąć właścicielom działek, którzy otrzymali od gminy pozwolenie na budowę na terenach, przez które Państwo poprowadziliście wstępne projekty. Mój wariant nie zwiększa długości planowanej przez Państwa drogi S12 a także przewiduje odpowiednie promienie, łuki, itp. niezbędne przy projektowaniu, ponieważ jest odbiciem lustrzanym jednej z przedstawionych mi - zielonej wersji korytarza. Nie licząc odszkodowań za wyburzane domy, dodatkowo zaoszczędzicie Państwo pieniądze na mniejszej ilości wiaduktów,

Kwaczyński

ARCADIS

232

niezbędnych do wybudowania na skrzyżowaniach z drogami gminnymi, których w mojej propozycji są dwa. Dla przypomnienia, na omawianym odcinku, w Państwa wersjach, jest ich odpowiednio pięć dla zielonego i niebieskiego wariantu lub trzy dla pomarańczowego. Mój korytarz jest czterokrotnie dalej odsunięty od zabytkowego Kościoła św. Małgorzaty i św. Augustyna w Witowie oraz kilkadziesiąt razy dalej od Szkoły Podstawowej, dla której Państwa propozycje idą w jej granicach!! Omija torfowiska (szary obszar), przez które przepływa odnoga rzeczki Strawy (linia niebieska), będąca siedliskiem bobrów, które wraz z sarnami i bocianami wybrały te spokojne okolice na miejsce żeru i odpoczynku. Na opisywanym, podmokłym terenie, można również spotkać gatunki płazów będące pod ścisłą ochroną takie jak: ropucha szara. Mój wariant nie rozdziela cmentarza i parafian od kościoła. Nie grodzi sąsiadów barierami dźwiękochłonnymi. Nie tnie wsi w połowie. Nie koliduje w żaden sposób z obszarami chronionymi Natura 2000. Daje oszczędności finansowe i czasowe oraz nadzieję ludziom, którzy uwierzyli, że mogą w ciszy i spokoju budować na terenie Witowa i Zalesic swoje domy.

W nadziei na pozytywne rozpatrzenie mojej propozycji

z wyrazami szacunku

17.02.2011 — *(miejscowość, data)*

Kwaczyński S — *(czytelny podpis zgłaszającego)*)*

*) *dane obowiązkowe*

Informacje dodatkowe:

1. *Wniosek, uwagę, zastrzeżenie może złożyć zainteresowana osoba prawna lub fizyczna tylko w formie pisemnej, z wykorzystaniem niniejszego wzoru druku.*
2. *Bezwzględnie obowiązuje podpisanie wypełnionego druku. Wniosek, uwaga, zastrzeżenie złożone na druku bez podpisu nie będą rozpatrywane.*
3. *Wypełniony druk winien być złożony w terminie do 14 dni licząc od dnia przeprowadzonego spotkania informacyjnego w gminie właściwej dla wskazanego adresy zgłaszającego.*
4. *Wypełniony druk należy przesłać:*
   - *pocztą na adres:* ***ARCADIS Sp. z o.o.***
     Biuro Infrastruktury Drogowej w Radomiu,
     Al. J. Grzecznarowskiego 2
     26 – 600 RADOM
   - *faksem na nr :* ***48 363 07 81***
   - *mailem na adres:* konsultacje.radom@arcadis.pl , *dołączając skan wypełnionego druku .*

Załącznik Nr 1

232

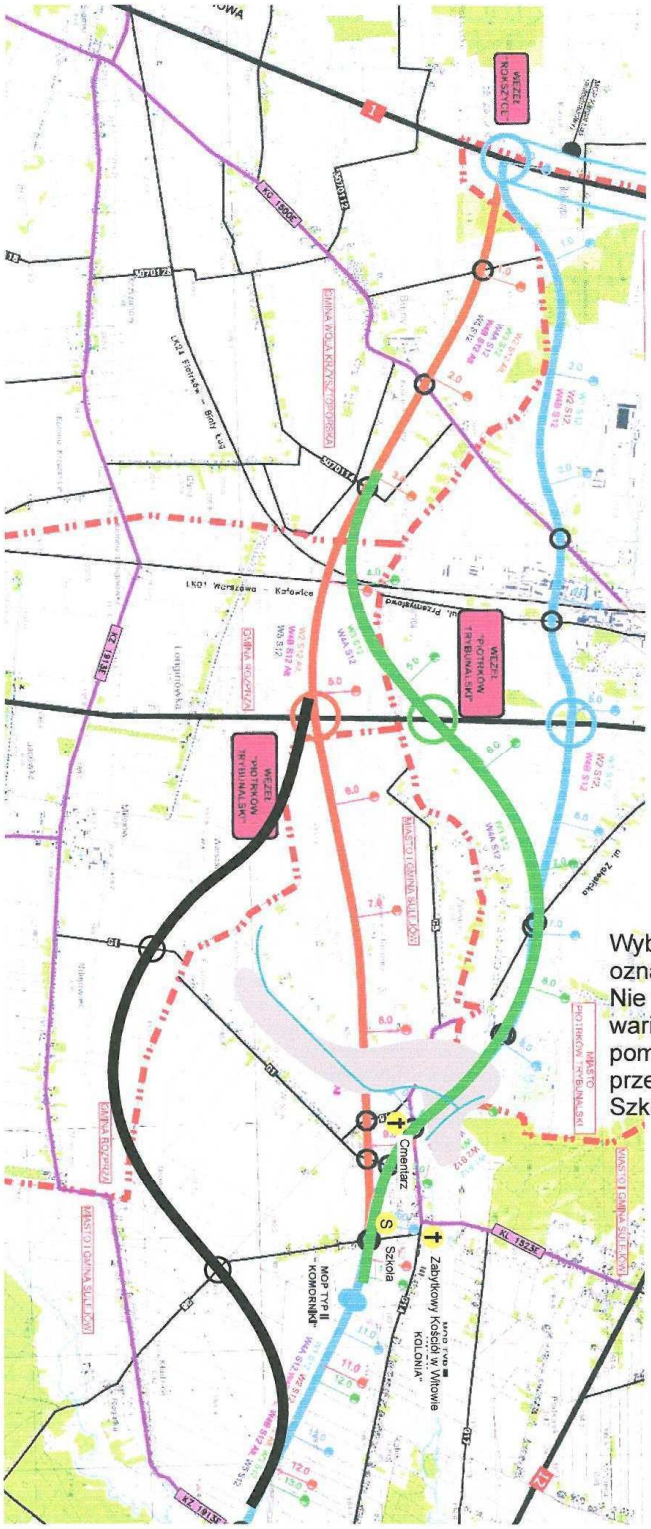

Wybieram wariant odcinka korytarza oznaczony czarną linią.
Nie wyrażam zgody na pozostałe warianty (zielony, niebieski, pomarańczowy) lub ich odcinki przechodzące na wysokości Szkoły Podstawowej w Witowie.

.....
data i czytelny podpis

ARCADIS Sp. z o.o.
Biuro Infrastruktury Drogowej w Radomiu
WPŁYNĘŁO
dn. 24.02.2011 r.
L. dz. 90/15

WNIOSKI, UWAGI, ZASTRZEŻENIA 233

dotyczące wariantów przebiegu korytarzy dróg ekspresowych: S12 i S74,
zgłoszone w okresie wstępnych konsultacji społecznych projektu pn:

„Droga ekspresowa S12 na odcinku Piotrków Trybunalski (A1) – Opoczno (gr. woj. łódzkiego i mazowieckiego) oraz droga ekspresowa S74 na odcinku Sulejów (S12) – gr. woj. łódzkiego i świętokrzyskiego"

Zgłaszający:

Imię i nazwisko lub nazwa firmy *) ..... Ostrasek Łukasz .....

Adres *) .....

Gmina *) ..... Sulejów .....

Treści wniosków, uwag, zastrzeżeń:

Ja niżej podpisany oświadczam, że nie zgadzam się na żaden z przedstawionych mi na Konsultacjach Społecznych w dniu 15 lutego w Sulejowie, wariantów – korytarzy projektowanej drogi S12. . Jednocześnie, w porozumieniu z sąsiadami załączam wydruk mapki jako Załącznik Nr 1 z propozycją odcinka korytarza drogi S12, oznaczonego linią czarną, którą akceptuję.

Uzasadnienie mojej decyzji:

Dzięki proponowanemu przeze mnie poprowadzeniu korytarza drogi S12 unikniemy podziału dróg wsi Witów, Witów Kolonia, Zalesice, Kolonia Zalesice a także wielu, moim zdaniem, niepotrzebnych wyburzeń. Moja propozycja omija w większości tereny budowlane, co również pozwoli odetchnąć właścicielom działek, którzy otrzymali od gminy pozwolenie na budowę na terenach, przez które Państwo poprowadziliście wstępne projekty. Mój wariant nie zwiększa długości planowanej przez Państwa drogi S12 a także przewiduje odpowiednie promienie, łuki, itp. niezbędne przy projektowaniu, ponieważ jest odbiciem lustrzanym jednej z przedstawionych mi - zielonej wersji korytarza. Nie licząc odszkodowań za wyburzane domy, dodatkowo zaoszczędzicie Państwo pieniądze na mniejszej ilości wiaduktów,

17.02.2011 r. Ostrasek

233

niezbędnych do wybudowania na skrzyżowaniach z drogami gminnymi, których w mojej propozycji są dwa. Dla przypomnienia, na omawianym odcinku, w Państwa wersjach, jest ich odpowiednio pięć dla zielonego i niebieskiego wariantu lub trzy dla pomarańczowego. Mój korytarz jest czterokrotnie dalej odsunięty od zabytkowego Kościoła św. Małgorzaty i św. Augustyna w Witowie oraz kilkadziesiąt razy dalej od Szkoły Podstawowej, dla której Państwa propozycje idą w jej granicach!! Omija torfowiska (szary obszar), przez które przepływa odnoga rzeczki Strawy (linia niebieska), będąca siedliskiem bobrów, które wraz z sarnami i bocianami wybrały te spokojne okolice na miejsce żeru i odpoczynku. Na opisywanym, podmokłym terenie, można również spotkać gatunki płazów będące pod ścisłą ochroną takie jak: ropucha szara. Mój wariant nie rozdziela cmentarza i parafian od kościoła. Nie grodzi sąsiadów barierami dźwiękochłonnymi. Nie tnie wsi w połowie. Nie koliduje w żaden sposób z obszarami chronionymi Natura 2000. Daje oszczędności finansowe i czasowe oraz nadzieję ludziom, którzy uwierzyli, że mogą w ciszy i spokoju budować na terenie Witowa i Zalesic swoje domy.

W nadziei na pozytywne rozpatrzenie mojej propozycji

z wyrazami szacunku

17.02.2011 Witów 25
(miejscowość, data)

Ogrodek
(czytelny podpis zgłaszającego))*

*) *dane obowiązkowe*

Informacje dodatkowe:

1. *Wniosek, uwagę, zastrzeżenie może złożyć zainteresowana osoba prawna lub fizyczna tylko w formie pisemnej, z wykorzystaniem niniejszego wzoru druku.*
2. *Bezwzględnie obowiązuje podpisanie wypełnionego druku. Wniosek, uwaga, zastrzeżenie złożone na druku bez podpisu nie będą rozpatrywane.*
3. *Wypełniony druk winien być złożony w terminie do 14 dni licząc od dnia przeprowadzonego spotkania informacyjnego w gminie właściwej dla wskazanego adresy zgłaszającego.*
4. *Wypełniony druk należy przesłać:*
   - *pocztą na adres:* ***ARCADIS Sp. z o.o.***
     Biuro Infrastruktury Drogowej w Radomiu,
     Al. J. Grzecznarowskiego 2
     26 – 600 RADOM
   - *faksem na nr :* ***48 363 07 81***
   - *mailem na adres:* konsultacje.radom@arcadis.pl , *dołączając skan wypełnionego druku .*

233

Załącznik Nr 1

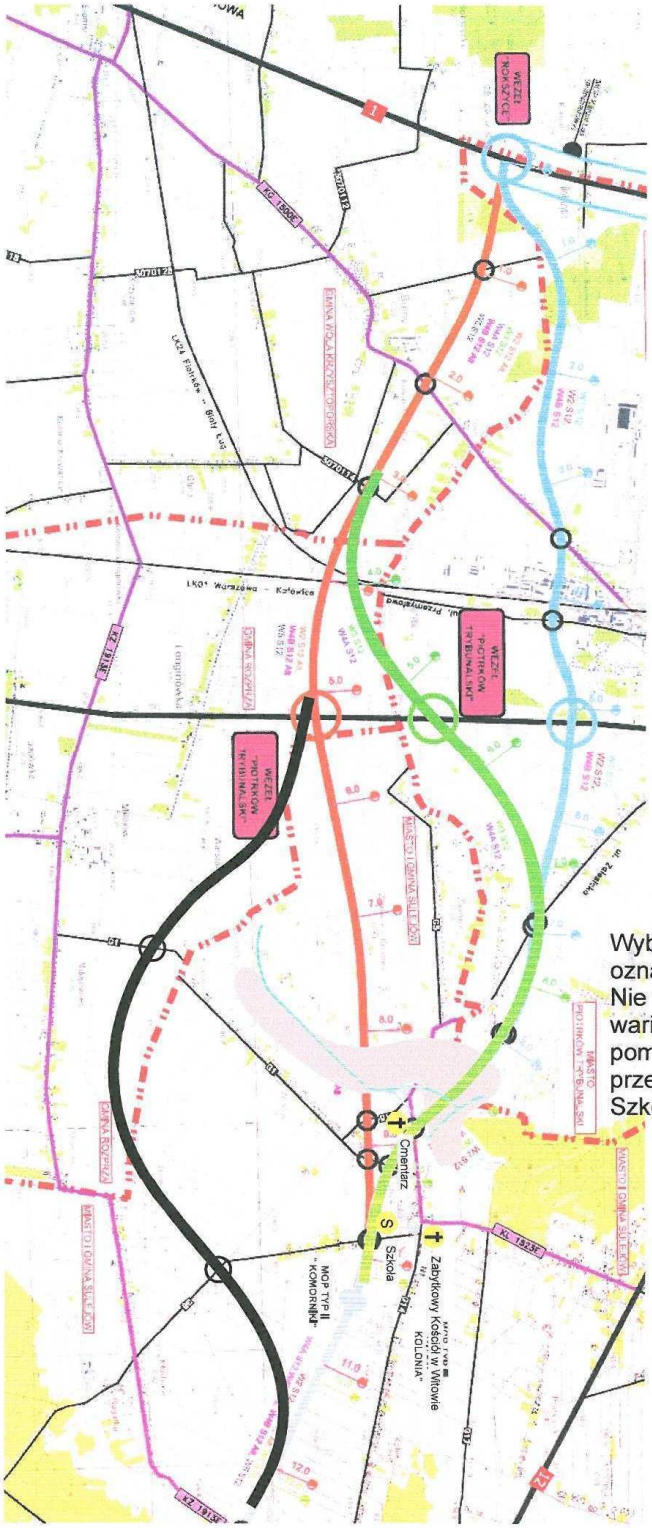

Wybieram wariant odcinka korytarza oznaczony czarną linią.
Nie wyrażam zgody na pozostałe warianty (zielony, niebieski, pomarańczowy) lub ich odcinki przechodzące na wysokości Szkoły Podstawowej w Witowie.

17.02.2011 Ozarek
data i czytelny podpis

ARCADIS Sp. z o.o.
Biuro Inżynierii Infrastruktury Drogowej w Radomiu
WPŁYNĘŁO
dn. 24.02.2011r.
L. dz. 90/16

WNIOSKI, UWAGI, ZASTRZEŻENIA 234

dotyczące wariantów przebiegu korytarzy dróg ekspresowych: S12 i S74,
zgłoszone w okresie wstępnych konsultacji społecznych projektu pn:

„Droga ekspresowa S12 na odcinku Piotrków Trybunalski (A1) – Opoczno (gr. woj. łódzkiego i mazowieckiego) oraz droga ekspresowa S74 na odcinku Sulejów (S12) – gr. woj. łódzkiego i świętokrzyskiego"

Zgłaszający:

Imię i nazwisko lub nazwa firmy *) Ireneusz Wójcik

Adres *) .....

Gmina *) Sulejów

Treści wniosków, uwag, zastrzeżeń:

Ja niżej podpisany oświadczam, że nie zgadzam się na żaden z przedstawionych mi na Konsultacjach Społecznych w dniu 15 lutego w Sulejowie, wariantów – korytarzy projektowanej drogi S12. . Jednocześnie, w porozumieniu z sąsiadami załączam wydruk mapki jako Załącznik Nr 1 z propozycją odcinka korytarza drogi S12, oznaczonego linią czarną, którą akceptuję.

Uzasadnienie mojej decyzji:

Dzięki proponowanemu przeze mnie poprowadzeniu korytarza drogi S12 unikniemy podziału dróg wsi Witów, Witów Kolonia, Zalesice, Kolonia Zalesice a także wielu, moim zdaniem, niepotrzebnych wyburzeń. Moja propozycja omija w większości tereny budowlane, co również pozwoli odetchnąć właścicielom działek, którzy otrzymali od gminy pozwolenie na budowę na terenach, przez które Państwo poprowadziliście wstępne projekty. Mój wariant nie zwiększa długości planowanej przez Państwa drogi S12 a także przewiduje odpowiednie promienie, łuki, itp. niezbędne przy projektowaniu, ponieważ jest odbiciem lustrzanym jednej z przedstawionych mi - zielonej wersji korytarza. Nie licząc odszkodowań za wyburzane domy, dodatkowo zaoszczędzicie Państwo pieniądze na mniejszej ilości wiaduktów,

234

niezbędnych do wybudowania na skrzyżowaniach z drogami gminnymi, których w mojej propozycji są dwa. Dla przypomnienia, na omawianym odcinku, w Państwa wersjach, jest ich odpowiednio pięć dla zielonego i niebieskiego wariantu lub trzy dla pomarańczowego. Mój korytarz jest czterokrotnie dalej odsunięty od zabytkowego Kościoła św. Małgorzaty i św. Augustyna w Witowie oraz kilkadziesiąt razy dalej od Szkoły Podstawowej, dla której Państwa propozycje idą w jej granicach!! Omija torfowiska (szary obszar), przez które przepływa odnoga rzeczki Strawy (linia niebieska), będąca siedliskiem bobrów, które wraz z sarnami i bocianami wybrały te spokojne okolice na miejsce żeru i odpoczynku. Na opisywanym, podmokłym terenie, można również spotkać gatunki płazów będące pod ścisłą ochroną takie jak: ropucha szara. Mój wariant nie rozdziela cmentarza i parafian od kościoła. Nie grodzi sąsiadów barierami dźwiękochłonnymi. Nie tnie wsi w połowie. Nie koliduje w żaden sposób z obszarami chronionymi Natura 2000. Daje oszczędności finansowe i czasowe oraz nadzieję ludziom, którzy uwierzyli, że mogą w ciszy i spokoju budować na terenie Witowa i Zalesic swoje domy.

W nadziei na pozytywne rozpatrzenie mojej propozycji

z wyrazami szacunku

Witów, dn. 17.02.2011 r. — Wojciech Ireneusz

(miejscowość, data) — (czytelny podpis zgłaszającego)*)

*) dane obowiązkowe

Informacje dodatkowe:

1. *Wniosek, uwagę, zastrzeżenie może złożyć zainteresowana osoba prawna lub fizyczna tylko w formie pisemnej, z wykorzystaniem niniejszego wzoru druku.*
2. *Bezwzględnie obowiązuje podpisanie wypełnionego druku. Wniosek, uwaga, zastrzeżenie złożone na druku bez podpisu nie będą rozpatrywane.*
3. *Wypełniony druk winien być złożony w terminie do 14 dni licząc od dnia przeprowadzonego spotkania informacyjnego w gminie właściwej dla wskazanego adresy zgłaszającego.*
4. *Wypełniony druk należy przesłać:*
   - *pocztą na adres:* ***ARCADIS Sp. z o.o.***
     Biuro Infrastruktury Drogowej w Radomiu,
     Al. J. Grzecznarowskiego 2
     26 – 600 RADOM
   - *faksem na nr :* ***48 363 07 81***
   - *mailem na adres:* konsultacje.radom@arcadis.pl , *dołączając skan wypełnionego druku*

234

Załącznik Nr 1

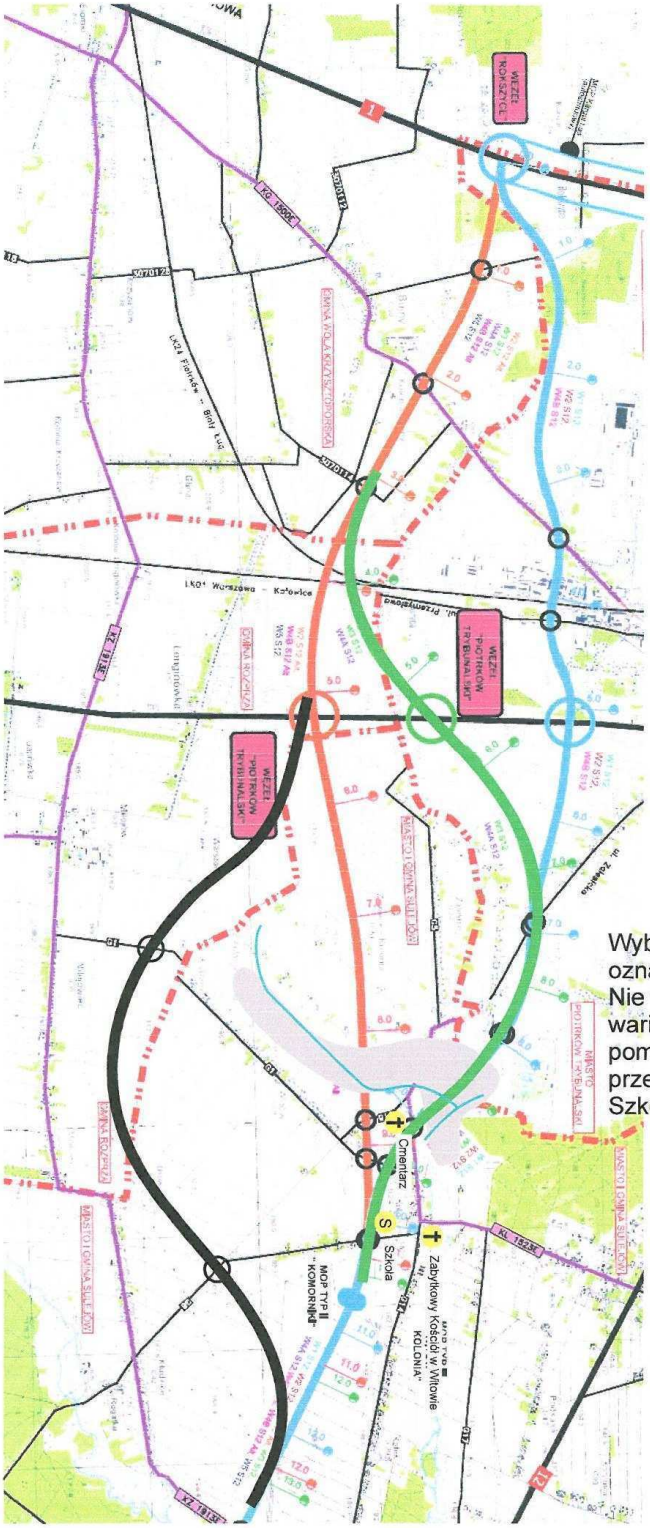

Wybieram wariant odcinka korytarza oznaczony czarną linią.
Nie wyrażam zgody na pozostałe warianty (zielony, niebieski, pomarańczowy) lub ich odcinki przechodzące na wysokości Szkoły Podstawowej w Witowie.

17.02.2011 r. Ireneusz Wojcik
data i czytelny podpis

ARCADIS Sp. z o.o.
Biuro Infrastruktury Drogowej w Radomiu
WPŁYNĘŁO
dn. 24.02.2011
L. dz. 90/17

WNIOSKI, UWAGI, ZASTRZEŻENIA 235

dotyczące wariantów przebiegu korytarzy dróg ekspresowych: S12 i S74,
zgłoszone w okresie wstępnych konsultacji społecznych projektu pn:

„Droga ekspresowa S12 na odcinku Piotrków Trybunalski (A1) – Opoczno (gr. woj. łódzkiego i mazowieckiego) oraz droga ekspresowa S74 na odcinku Sulejów (S12) – gr. woj. łódzkiego i świętokrzyskiego"

Zgłaszający:

Imię i nazwisko lub nazwa firmy *) Dwornek Piotr

Adres *)

Gmina *) Sulejów

Treści wniosków, uwag, zastrzeżeń:

Ja niżej podpisany oświadczam, że nie zgadzam się na żaden z przedstawionych mi na Konsultacjach Społecznych w dniu 15 lutego w Sulejowie, wariantów – korytarzy projektowanej drogi S12. . Jednocześnie, w porozumieniu z sąsiadami załączam wydruk mapki jako Załącznik Nr 1 z propozycją odcinka korytarza drogi S12, oznaczonego linią czarną, którą akceptuję.

Uzasadnienie mojej decyzji:

Dzięki proponowanemu przeze mnie poprowadzeniu korytarza drogi S12 unikniemy podziału dróg wsi Witów, Witów Kolonia, Zalesice, Kolonia Zalesice a także wielu, moim zdaniem, niepotrzebnych wyburzeń. Moja propozycja omija w większości tereny budowlane, co również pozwoli odetchnąć właścicielom działek, którzy otrzymali od gminy pozwolenie na budowę na terenach, przez które Państwo poprowadziliście wstępne projekty. Mój wariant nie zwiększa długości planowanej przez Państwa drogi S12 a także przewiduje odpowiednie promienie, łuki, itp. niezbędne przy projektowaniu, ponieważ jest odbiciem lustrzanym jednej z przedstawionych mi - zielonej wersji korytarza. Nie licząc odszkodowań za wyburzane domy, dodatkowo zaoszczędzicie Państwo pieniądze na mniejszej ilości wiaduktów,

Dwornek Piotr

235

niezbędnych do wybudowania na skrzyżowaniach z drogami gminnymi, których w mojej propozycji są dwa. Dla przypomnienia, na omawianym odcinku, w Państwa wersjach, jest ich odpowiednio pięć dla zielonego i niebieskiego wariantu lub trzy dla pomarańczowego. Mój korytarz jest czterokrotnie dalej odsunięty od zabytkowego Kościoła św. Małgorzaty i św. Augustyna w Witowie oraz kilkadziesiąt razy dalej od Szkoły Podstawowej, dla której Państwa propozycje idą w jej granicach!! Omija torfowiska (szary obszar), przez które przepływa odnoga rzeczki Strawy (linia niebieska), będąca siedliskiem bobrów, które wraz z sarnami i bocianami wybrały te spokojne okolice na miejsce żeru i odpoczynku. Na opisywanym, podmokłym terenie, można również spotkać gatunki płazów będące pod ścisłą ochroną takie jak: ropucha szara. Mój wariant nie rozdziela cmentarza i parafian od kościoła. Nie grodzi sąsiadów barierami dźwiękochłonnymi. Nie tnie wsi w połowie. Nie koliduje w żaden sposób z obszarami chronionymi Natura 2000. Daje oszczędności finansowe i czasowe oraz nadzieję ludziom, którzy uwierzyli, że mogą w ciszy i spokoju budować na terenie Witowa i Zalesic swoje domy.

W nadziei na pozytywne rozpatrzenie mojej propozycji

z wyrazami szacunku

Witów 17.02.2011 — *(miejscowość, data)*

Owczarek Piotr — *(czytelny podpis zgłaszającego)*[*)]

[*)] *dane obowiązkowe*

Informacje dodatkowe:

1. *Wniosek, uwagę, zastrzeżenie może złożyć zainteresowana osoba prawna lub fizyczna tylko w formie pisemnej, z wykorzystaniem niniejszego wzoru druku.*
2. *Bezwzględnie obowiązuje podpisanie wypełnionego druku. Wniosek, uwaga, zastrzeżenie złożone na druku bez podpisu nie będą rozpatrywane.*
3. *Wypełniony druk winien być złożony w terminie do 14 dni licząc od dnia przeprowadzonego spotkania informacyjnego w gminie właściwej dla wskazanego adresy zgłaszającego.*
4. *Wypełniony druk należy przesłać:*
   - *pocztą na adres:* ***ARCADIS Sp. z o.o.***
     Biuro Infrastruktury Drogowej w Radomiu,
     Al. J. Grzecznarowskiego 2
     26 – 600 RADOM
   - *faksem na nr :* ***48 363 07 81***
   - *mailem na adres:* *konsultacje.radom@arcadis.pl* , *dołączając skan wypełnionego druku .*

ARCADIS

Strona 2 z 2

Załącznik Nr 1

235

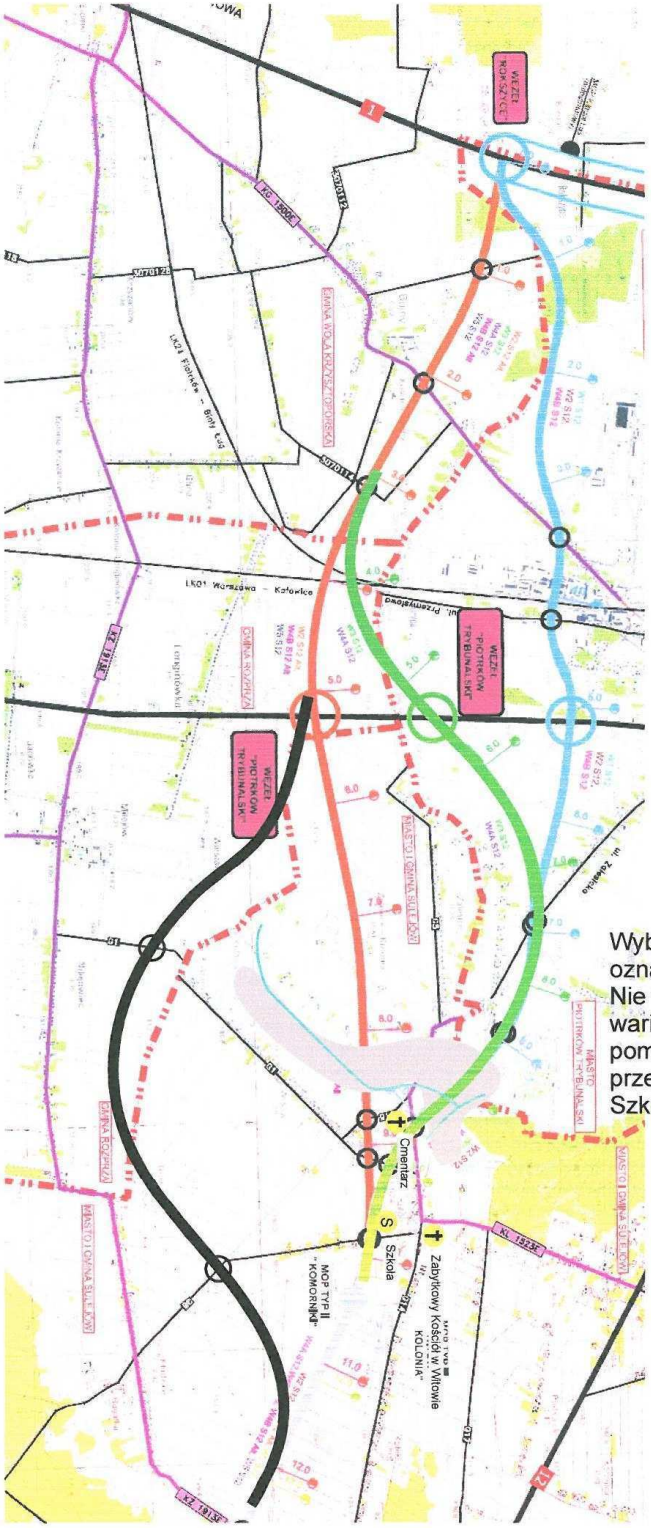

Wybieram wariant odcinka korytarza oznaczony czarną linią.
Nie wyrażam zgody na pozostałe warianty (zielony, niebieski, pomarańczowy) lub ich odcinki przechodzące na wysokości Szkoły Podstawowej w Witowie.

17.02.2011 Dawarek Piotr
data i czytelny podpis