RAPORT
Z KONSULTACJI SPOŁECZNYCH

DLA PRZEDSIĘWZIĘCIA:
BUDOWA DROGI EKSPRESOWEJ S12 NA ODCINKU
PIOTRKÓW TRYBUNALSKI (A1) – OPOCZNO (GR.WOJ. ŁÓDZKIEGO I MAZOWIECKIEGO)
ORAZ DROGI EKSPRESOWEJ S74
NA ODCINKU SULEJÓW (S12) – GR. WOJ. ŁÓDZKIEGO I ŚWIĘTOKRZYSKIEGO

GMINA PARADYŻ

CZĘŚĆ II

Stadium dokumentacji: STUDIUM KORYTARZOWE

Zamawiający: GENERALNA DYREKCJA DRÓG KRAJOWYCH i AUTOSTRAD
ODDZIAŁ w ŁODZI
ul. Roosevelta 9, 90 – 056 Łódź

Wykonawca: ARCADIS Sp. z o. o.
ul. Puławska 182, 02 -670 Warszawa
Biuro Infrastruktury Drogowej w Radomiu
Al. J. Grzecznarowskiego 2, 26 – 600 Radom

marzec 2011

Spis treści

1. Kopie listy obecności osób przybyłych na spotkanie informacyjne ……..……..3
2. Zestawienie wniosków, uwag i zastrzeżeń ……..……9
3. Kopie wniosków, uwag i zastrzeżeń……..……13

1. Kopie listy obecności osób przybyłych na spotkanie informacyjne.

LISTA OBECNOŚĆI

osób uczestniczących w spotkaniu informacyjnym w budynku Zespołu Szkół Samorzadowych w Paradyżu w dniu 16.02.2011r, dotyczącym wariantów przebiegu korytarzy drogi ekspresowej S12 i S74 na terenie Gminy Paradyż

L.p.	Imię i nazwisko	Miejscowość	Podpis
1	Jednojenyk Marek	Solec	
2	Zimnica Kazimierz	Solec	
3	Sochoń Rafał	Solec	
4	Gubowski Piotr	Feliksów	
5	Sowiński Marek	Paradyż	
6	Grzegorz Różycki	Feliksów	
7	Pelt Ignerut	Rzeczycy	
8	Kulczycki Stanisław	Paradyż	
9	Karczyk Bogusław	Dalszewice	
10	Jan Nagły	Peczoń	
11	Andrzej Lipowczyk	W. Wola	
12	Krzysztof Krzysztof	Kazimierzów	
13	Witecki Andrzej	Konieczpol	
14	Muszyński Krzysztof	Koziniarzka	
15	Kurzyk Zdzisław	Alfonsów	
16	Olczyk Marian	Alfonsów	
17	Szadkowska Grażyna	Feliksów	
18	Michalski Stanisław	Feliksów	
19	Wojek Henryk	Maryampol	
20	Wójcik Dominik	Feliksów	
21	Stręciwilk Andrzej	Paradyż	
22	Aleksandra Gutowska	Wójcin	
23	Antonina Stanisława	Wójcin	
24	Mankiewicz Andrzej	-||-	
25	Wojciech Kudelski	Paradyż	

1

LISTA OBECNOŚCI

osób uczestniczących w spotkaniu informacyjnym w budynku Zespołu Szkół Samorzadowych w Paradyżu w dniu 16.02.2011r, dotyczącym wariantów przebiegu korytarzy drogi ekspresowej S12 i S74 na terenie Gminy Paradyż

L.p.	Imię i nazwisko	Miejscowość	Podpis
26	Kaz Monóm	Paradyż	
27	Elżbieta Filipowska	Wójcin A14	
28	LESZEK KALINOWSKI	WÓJCIN A35	
29	Barbara Malyn	Wójcin 73	
30	Alicja Biegała	K. Hole 5	
31	Urszula Wójcik	Paradyż	
32	Filipowska Mieczysława	Paradyż	
33	Jadwiga Gradera	Wielka Wola	
34	Agnieszka Gradera	Wielka Wola	
35	Ryszard	Wielka Wola	
36	Bujowski	Mariampol	
37	Biłgórski Bogdan	Tuszek	
38	Żółkiewski Karol	Wielka Wola	
39	Miśkiewicz Mariusz	Solec	
40	Szwagrzyk Tomasz	Solec	
41	Grodowski Czesław	Solec	
42	Stadkowska Anna	Solec	
43	Stadkowski Dariusz	Solec	
44	Polewczyk Stanisław	Joaniów	
45	Kowalski Ryszard	Joaniów	
46	Biegała Grzegorz	Kwasik	
47	Papierski Józef	Bremowo	
48	Dolańska Joanna	Wójcin B	
49	Rek Stanisława	Paradyż	
50	Biegała Edward	Wójcin	

2

LISTA OBECNOŚĆI

osób uczestniczących w spotkaniu informacyjnym w budynku Zespołu Szkół Samorzadowych w Paradyżu w dniu 16.02.2011r, dotyczącym wariantów przebiegu korytarzy drogi ekspresowej S12 i S74 na terenie Gminy Paradyż

L.p.	Imię i nazwisko	Miejscowość	Podpis
51	Sławomir Bogobowicz	Wójcin	[illegible]
52	Maria Strzelczyk	Paradyż	Strzelczyk
53	Elżbieta Strzeczewska	Paradyż	Strzeczewska
54	Maria Rzeźnik	Paradyż	Rzeźnik
55	Karol Rzeźnik	Paradyż	Rzeźnik K.
56	Ogrodnik Bronmił	Paradyż	Ogrodnik B.
57	Jarosław Nojek	Paradyż	J Nojek
58	Śliwka Władysław	Wójcin B	[illegible]
59	Sobierański Marcin	Wójcin A	Sobierański
60	[illegible]	Wójcin A	[illegible]
61	Kujawski Sylwester	Krasik	[illegible]
62	Kujawski Adam	Krasik	[illegible]
63	Wach Tadeusz	Feliksów	[illegible]
64	Skibiński Paweł	Feliksów	[illegible]
65	Kołodziejski Sławomir	Bogusławy	[illegible]
66	Przybyła Joanna	Wójcin B	J. Przybyła
67	Józwik Eugeniusz	Chaniampol	[illegible]
68	Grabowski Grzegorz	Kazimierzów	[illegible]
69	Michalski Henryk	Kazimierzów	[illegible]
70	Pakus Michał	SOLEC	[illegible]
71	Jędrzejczyk Marek	SOLEC	[illegible]
72	Zygmunt Ratyk	Brzyłęk	[illegible]
73	Zdzisław Korgul	Brzyłęk	[illegible]
74	Kuciel Stanisława	Kol. Popławy 11	[illegible]
75	Szymańska Karolina	Krasik	Szymańska Karolina

3

LISTA OBECNOŚĆI

osób uczestniczących w spotkaniu informacyjnym w budynku Zespołu Szkół Samorzadowych w Paradyżu w dniu 16.02.2011r, dotyczącym wariantów przebiegu korytarzy drogi ekspresowej S12 i S74 na terenie Gminy Paradyż

L.p.	Imię i nazwisko	Miejscowość	Podpis
76	Bpiscak Stanisław	Paradyż	
77	Pręt Stanisław	— " —	
78	Filipowicz Adam	— " —	
79	Majdrola Stanisław	— " —	
80	Szambarski Stanisław	— " —	
81	Szambarski Andrzej	— " —	
82	Filipowicz Elżbieta	— " —	
83	Świgoler Grażyna	— " —	Świgoler
84	Brzeska Elżbieta	— " —	Brzeska
85	Falasa Stanisława	— " —	Falasa
86	Parolkowski Sławomir	Homorządów	
87	Paweł Jakubczak	Paradyż	
88	Rachel Krzysztof	Rytek	
89	Krzysztof Telka	Gilica	
90	Marek Mariusz	Kłopotowo	
91	Ugniewski Jan	Paradyż	
92	Ugniewski Tomasz	Kłopotowo	
93	Gmywacz Michał	Kłopotowo	
94	Śmardzewski Karol	Dąbrowice	
95	Jerzandowski Tomasz	Paradyż	
96	Jerzandowski Henryk	Paradyż	
97	Rzeźnik Krzysztof	Paradyż	Rzeźnik
98	Wiadomy Andrzej	Homorządów	
99	Michalski Jacek	Paradyż	
100	Jednejnych Witold	Krzeźnik	

4

Nazwisko	Miejscowość	Podpis
101 Chełmbiński	Dalszewice	
102. Łopatka Lucyna	Wójcin	
103 Bogacki Stan	Wójcin	
104 Bodzyński Stanisł	Paradyż	
105 Kowalski Michał	Poptany Kolonia	
106 Borowski Przemysław	Poptany-Kolonia	
107 Pujocha Zofia	Jrenów	
108 Belica Tom.	Jrenów	
109 Świętlicki Karol	Feliksów	
110 Krzysztofik Daria	Kazimierzów	
111 Olejas Stanisław	Paradyż	
112 Ewelina Bombel	Kazimierzów	
113 Jędrzejczyk Maria	Kazimierzów	
114 Popiński Wojciech	Wójcin	
115 Barczak	Wójcin	
116 Dawek	Paradyż	
117 Kujecki	U. Vol.	
118 Tuta A	Paradyż	
119 Sołtys Anna	Kłopotów	Sołtys Anna
120 Sołtys Cerany	Kłopotów	Sołtys Cerany
121 Rubacia Daniel	Wójcin	Rubacia Daniel
122. Kucharski Grzegorz	Wójcin	
123 Chełmiński Bogdan	Wielka Wola	
124 Chełmińska Jolanta	Wielka-Wola	
125 Grabowska Anna	Feliksów 31	
126. Grabowski St.	Feliksów 31	Grabowski St.
127 Maciaszczyk	Feliksów 17	
128 Szymański R.	Stanisławów 15	
129. Gromadzki R.	Paradyż 26	
130 Zieniuk	Paradyż	
131. Witkowski Janusz	Dalszewice 20	
132. Andrzejczyk	Stanisławów 17	
133. Gębicka Dorota		
134. Beata Stabiło		

135 Ogrodnik Janina Paradyż
136 Perlikowska Katarzyna Paradyż
137 Gusta Maria Feliksów
138 Malicka Danuta Paradyż
139 Bidu Jan
140 Pawel Banaszek Irenów
141 Andrzej Rzeźnik Paradyż
142 Monika Tomasz Paradyż
143 Jarosław Wiadarski Paradyż
144 Marcinski Mariusz Paradyż
145 Kurzeja Piotr DALESZEWICE
146 Wolska Maria Honorata
147 Franczak Michał Honoratów
148 Artur Nadkański Honoratów
149 Tomasz Ciach Kraik
150 Franczak Antoni Wojan
151 Ciach Mirosława Wojan
152 Biegała Mirosław Krasik
153 Strzelczyk Damian Paradyż Strzelczyk

2. Zestawienie wniosków, uwag i zastrzeżeń.

Nr wniosku	Wnioskodawca	Data	Streszczenie wniosku	Sposób uwzględnienia
1	Leon Banaszczyk	18.02.2011	Protest przeciwko wariantowi W1S74.	Przyjęto informację o sprzeciwie.
2	Marta i Krzysztof Mikuła	21.02.2011	Protest przeciwko wariantowi W3S74. Poparcie dla wariantu W1S74.	Przyjęto informację o sprzeciwie i poparciu.
3	Renata Kolbus - Baryła	23.02.2011	Protest przeciwko wariantowi W1S74. Poparcie dla wariantu W2S74.	Przyjęto informację o sprzeciwie i poparciu.
4	Edward Głąbała	23.02.2011	Protest przeciwko wariantowi W2S74.	Przyjęto informację o sprzeciwie.
5	Marek i Dorota Wietrak	26.02.2011	Protest przeciwko wariantowi W1S74.	Przyjęto informację o sprzeciwie.
6	Elżbieta Załęska	27.02.2011	Protest przeciwko wariantowi W2S74.	Przyjęto informację o sprzeciwie.
7	Bogumiła Pieńkosz	27.02.2011	Protest przeciwko wariantowi W2S74.	Przyjęto informację o sprzeciwie.
8	Maciej Antosik	27.02.2011	Wniosek o wprowadzenie korekty dla wariantu W4AS12.	Wniosek rozpatrzono negatywnie.
9	Karol Rzeźnik	02.03.2011	Protest przeciwko wariantom W2S74 i W3S74. Poparcie dla wariantu W1S74.	Przyjęto informację o sprzeciwie i poparciu.
10	Agnieszka i Włodzimierz Kurzyk	02.03.2011	Protest przeciwko wariantom W3S12 i W4AS12. Poparcie dla wariantów W1S12 i W2S12.	Przyjęto informację o sprzeciwie i poparciu.
11	Tomasz Garbalski	01.03.2011	Protest przeciwko wariantowi W1S74	Przyjęto informację o sprzeciwie.
12	Andrzej Dębowski	01.03.2011	Protest przeciwko wariantowi W2S74. Poparcie dla wariantu W1S74	Przyjęto informację o sprzeciwie i poparciu.
13	Krzysztof Grudnik	01.03.2011	Protest przeciwko wariantom W3S12 i W4AS12. Uwaga co do rozwiązań projektowych	Przyjęto informację o sprzeciwie. Udzielono odpowiedzi na uwagę
14	Jan Belica	28.02.2011	Protest przeciwko wariantowi W1S74	Przyjęto informację o sprzeciwie.
15	Mirosław Biegała	28.02.2011	Protest przeciwko wariantowi W2S74. Poparcie dla wariantu W1S74.	Przyjęto informację o sprzeciwie i poparciu.
16	Elżbieta Rygała	23.02.2011	Wniosek o wprowadzenie korekty dla wariantu W4AS12.	Wniosek rozpatrzono negatywnie.
17	Marek Rygała	22.02.2011	Wniosek o wprowadzenie korekty dla wariantu W4AS12.	Wniosek rozpatrzono negatywnie.
18	Krzysztof Rygała Krzysztof Biniek Józef Wójcik Elżbieta Skalska	22.02.2011	Wniosek o wprowadzenie korekty dla wariantu W4AS12.	Wniosek rozpatrzono negatywnie.

	Alicja Gielec Piotr Gębicki Andrzej Wiaderny Artur Natkański E. Kowalewska Marcin Natkański Marcin Kołodziej Józef Natkański Władysław Ciosek Michał Franczak Sławomir Pawlikowski			
19	Witold Smak	02.03.2011	Protest przeciwko wariantowi W2S74.	Przyjęto informację o sprzeciwie.
20	Przemysław Borowski	01.03.2011	Protest przeciwko wariantowi W3S12.	Przyjęto informację o sprzeciwie.
21	Michał Kowalski	01.03.2011	Protest przeciwko wariantom W3S12 i W4AS12.	Przyjęto informację o sprzeciwie.
22	Maria Rzeźnik	02.03.2011	Protest przeciwko wariantom W2S74 i W3S74. Poparcie dla wariantu W1S74.	Przyjęto informację o sprzeciwie i poparciu.
23	Krzysztof Rzeźnik	02.03.2011	Poparcie dla wariantu W1S74. Protest przeciwko wariantowi W2S74. Wniosek o wprowadzenie korekty dla wariantu W3S74.	Przyjęto informację o sprzeciwie i poparciu. Wniosek rozpatrzono pozytywnie.
24	Gospodarstwo Rolne Lucyna i Radosław Ząbeccy	01.03.2011	Poparcie dla wszystkich wariantów S12. Uwaga do rozwiązań projektowych	Przyjęto informację o poparciu. Udzielono odpowiedzi na uwagę.
25	Arkadiusz Gutowski	27.02.2011	Protest przeciwko wariantowi W4AS12. Wniosek o wprowadzenie korekty dla wariantu W4AS12 (zał. graficzny).	Przyjęto informację o sprzeciwie. Wniosek rozpatrzono pozytywnie.
26	Andrzej Juszczykowski	23.02.2011	Protest przeciwko wariantowi W2S74. Poparcie dla wariantu W1S74.	Przyjęto informację o sprzeciwie i poparciu.
27	Bogusława i Adam Zontak	25.02.2011	Protest przeciwko wariantowi W2S74. Poparcie dla wariantów W1S74 i W3S74.	Przyjęto informację o sprzeciwie i poparciu.
28	Jadwiga Kałużyńska	24.02.2011	Protest przeciwko wariantowi W2S74. Poparcie dla wariantu W1S74.	Przyjęto informację o sprzeciwie i poparciu.
29	Ignacy Witkowski	24.02.2011	Protest przeciwko wariantowi W2S74.	Przyjęto informację o sprzeciwie.
30	Andrzej Baranowski	24.02.2011	Protest przeciwko wariantowi W2S74.	Przyjęto informację o sprzeciwie.
31	Stanisław Brzeski	24.02.2011	Protest przeciwko wariantowi W2S74.	Przyjęto informację o sprzeciwie.
32	Grzegorz Kostrzewa	23.02.2011	Protest przeciwko wariantowi W2S74. Poparcie dla wariantu W1S74.	Przyjęto informację o sprzeciwie i poparciu.

33	Lech Chałubiński	24.02.2011	Protest przeciwko wariantowi W2S74. Poparcie dla wariantu W1S74.	Przyjęto informację o sprzeciwie i poparciu.
34	Stanisław Szlęzak	25.02.2011	Protest przeciwko wariantowi W2S74	Przyjęto informację o sprzeciwie.
35	Jan Świąder	23.02.2011	Protest przeciwko wariantowi W2S74. Poparcie dla wariantu W1S74.	Przyjęto informację o sprzeciwie i poparciu.
36	Sylwia i Piotr Nowakowie	25.02.2011	Protest przeciwko wariantowi W2S74.	Przyjęto informację o sprzeciwie.
37	Katarzyna i Karol Ziółkowscy	25.02.2011	Protest przeciwko wariantowi W2S74.	Przyjęto informację o sprzeciwie.
38	Kazimierz Zimnica	28.02.2011	Protest przeciwko wariantowi W3S74. Poparcie dla wariantu W1S74.	Przyjęto informację o sprzeciwie i poparciu.
39	Marian Wach	25.02.2011	Protest przeciwko wariantowi W1S74.	Przyjęto informację o sprzeciwie.
40	Jan Madej	24.02.2011	Protest przeciwko wariantowi W3S74. Poparcie dla wariantu W1S74. Wniosek o korektę przebiegu wariantu W2S74 (załączony szkic).	Przyjęto informację o sprzeciwie i poparciu. Wniosek rozpatrzono negatywnie.
41	Arkadiusz i Wiesława Gonigroszek	23.02.2011	Protest przeciwko wariantowi W2S74. Poparcie dla wariantu W1 S74	Przyjęto informację o sprzeciwie i poparciu.
42	Anna Sołtys	28.02.2011	Protest przeciwko wariantowi W2S74.	Przyjęto informację o sprzeciwie.
43	Bogdan Chałubiński	28.02.2011	Protest przeciwko wariantowi W2S74.	Przyjęto informację o sprzeciwie.
44	Zdzisław Smak	01.03.2011	Protest przeciwko wariantowi W2S74. Poparcie dla wariantu W3S74.	Przyjęto informację o sprzeciwie i poparciu.
45	Dariusz Smak	01.03.2011	Protest przeciwko wariantowi W2S74. Poparcie dla wariantu W3S74.	Przyjęto informację o sprzeciwie i poparciu.
46	Lech Smardzewski	28.02.2011	Protest przeciwko wariantowi W2S74. Poparcie dla wariantu W1S74.	Przyjęto informację o sprzeciwie i poparciu.
47	Robert Ignerowicz	28.02.2011	Poparcie dla wariantu W1S74. Protest przeciwko wariantowi W2S74. Wniosek o wprowadzenie korekty dla wariantu W3S74.	Przyjęto informację o sprzeciwie i poparciu. Wniosek rozpatrzono pozytywnie.
48	Gminna Spółka Wodna w Paradyżu	26.02.2011	Informacja dotycząca układu cieków wodnych	Przyjęto informacje.
49	Marek Jędrzejczyk	28.02.2011	Protest przeciwko wariantowi W3S74. Poparcie dla wariantu W1S74.	Przyjęto informację o sprzeciwie i poparciu.
50	Zdzisław Sikora	28.02.2011	Wniosek o wprowadzenie korekty dla wariantów W3S12.	Wniosek rozpatrzono negatywnie.

51	Jacek Michalski Radny Gminy Paradyż	01.03.2011	Poparcie dla wariantu W1S74. Protest przeciwko wariantowi W2S74. Wniosek o wprowadzenie korekty dla wariantu W3S74 (zał. graficzny).	Przyjęto informację o sprzeciwie i poparciu. Wniosek rozpatrzono pozytywnie.
52	Anna Madej	01.03.2011	Protest przeciwko wariantowi W2S74. Poparcie dla wariantu W1S74.	Przyjęto informację o sprzeciwie i poparciu.
53	Jolanta Nowakowska	01.03.2011	Protest przeciwko wariantowi W2S74. Poparcie dla wariantu W1S74.	Przyjęto informację o sprzeciwie i poparciu.
54	Grzegorz Gajzler	01.03.2011	Protest przeciwko wariantowi W2S74. Poparcie dla wariantu W1S74.	Przyjęto informację o sprzeciwie i poparciu.
55	Jadwiga Ignerowicz	01.03.2011	Protest przeciwko wariantowi W2S74. Poparcie dla wariantu W1S74.	Przyjęto informację o sprzeciwie i poparciu.
56	Jan Tolny	01.03.2011	Protest przeciwko wariantowi W2S74. Poparcie dla wariantu W1S74.	Przyjęto informację o sprzeciwie i poparciu.
57	Andrzej Ignerowicz	01.03.2011	Protest przeciwko wariantowi W2S74. Poparcie dla wariantu W1S74.	Przyjęto informację o sprzeciwie i poparciu.
58	Zbigniew Biegała	28.02.2011	Protest przeciwko wariantowi W2S74. Poparcie dla wariantu W1S74.	Przyjęto informację o sprzeciwie i poparciu.
59	Alicja Biegała	28.02.2011	Protest przeciwko wariantowi W2S74. Poparcie dla wariantu W1S74.	Przyjęto informację o sprzeciwie i poparciu.
60	Katarzyna Nowak	28.02.2011	Protest przeciwko wariantowi W2S74. Poparcie dla wariantu W1S74.	Przyjęto informację o sprzeciwie i poparciu.

3. Kopie wniosków, uwag i zastrzeżeń

ARCADIS Sp. z o.o.
Biuro Infrastruktury Drogowej w Radomiu
WPŁYNĘŁO
dn. 25.02.2011
L. dz. 107 GP

1

WNIOSKI, UWAGI, ZASTRZEŻENIA

dotyczące wariantów przebiegu korytarzy dróg ekspresowych: S12 i S74,
zgłoszone w okresie wstępnych konsultacji społecznych projektu pn:

„Droga ekspresowa S12 na odcinku Piotrków Trybunalski (A1) – Opoczno (gr. woj. łódzkiego i mazowieckiego) oraz droga ekspresowa S74 na odcinku Sulejów (S12) – gr. woj. łódzkiego i świętokrzyskiego"

Zgłaszający:

Imię i nazwisko lub nazwa firmy *) .....

Adres *) Leon Banaszczyk

Gmina *) Paradyż

Treści wniosków, uwag, zastrzeżeń:

Droga ekspresowa S74 na odcinku Sulejów S12 województwa łódzkiego i świętokrzyskiego powinna biec starą trasą zmodernizowaną z obwodnicami. Planowane projekty nowych dróg o szerokości przesolnej 100 metrów są nie uzasadnione, że ziemię należy oszczędzać. Tiry na tory. Węgiel można przewozić pociągami na składowisko. Bo wybudujemy piękne drogi a może przyjść czas, że będą puste bo historia się zmienia, a ziemi po wybudowanych drogach już się nie odzyska. Planowana wersja przez Krasik Irenów Przytęk i dalej nie powinna być

ARCADIS
Infrastruktura · Woda · Środowisko · Budownictwo

Strona 1 z 2

1

planowane w tym kierunku
gdyż jest tu dużo lasów
zwierzyny jagód grzybów.
Trzeba nam umiaru bo to raz
drogocenny potencjał i ekologiczny
i wypoczynkowy.
Rozważmy te wszystkie warianty
i nie uszczuplajmy tej drogocennej
polskiej ziemi.

Trenów 10 18 II 2011 r. Leon Banaszczyk
(miejscowość, data) (czytelny podpis zgłaszającego)*)

*) dane obowiązkowe

Informacje dodatkowe:

1. Wniosek, uwagę, zastrzeżenie może złożyć zainteresowana osoba prawna lub fizyczna tylko w formie pisemnej, z wykorzystaniem niniejszego wzoru druku.
2. Bezwzględnie obowiązuje podpisanie wypełnionego druku. Wniosek, uwaga, zastrzeżenie złożone na druku bez podpisu nie będą rozpatrywane.
3. Wypełniony druk winien być złożony w terminie do 14 dni licząc od dnia przeprowadzonego spotkania informacyjnego w gminie właściwej dla wskazanego adresu zgłaszającego.
4. Wypełniony druk należy przesłać:
   - pocztą na adres: **ARCADIS Sp. z o.o.**
     Biuro Infrastruktury Drogowej w Radomiu,
     Al. J. Grzecznarowskiego 2
     26 – 600 RADOM
   - faksem na nr : **48 363 07 81**
   - mailem na adres: konsultacje.radom@arcadis.pl , dołączając skan wypełnionego druku .

ARCADIS
Infrastruktura · Woda · Środowisko · Budownictwo

Strona 2 z 2

ARCADIS Sp. z o.o.
Biuro Infrastruktury Drogowej w Radomiu
WPŁYNĘŁO
dn. 28.02.2011r.
L. dz. 158

2

WNIOSKI, UWAGI, ZASTRZEŻENIA

dotyczące wariantów przebiegu korytarzy dróg ekspresowych: S12 i S74, zgłoszone w okresie wstępnych konsultacji społecznych projektu pn:

„Droga ekspresowa S12 na odcinku Piotrków Trybunalski (A1) – Opoczno (gr. woj. łódzkiego i mazowieckiego) oraz droga ekspresowa S74 na odcinku Sulejów (S12) – gr. woj. łódzkiego i świętokrzyskiego"

Zgłaszający:

Imię i nazwisko lub nazwa firmy *) Marta i Krzysztof Mikuła

Adres *)

Gmina *) Paradyż

Treści wniosków, uwag, zastrzeżeń:

Jesteśmy młodym małżeństwem z dwójką dzieci. Dom, który posiadamy wraz z garażem i terenem wokół zbudowaliśmy za ciężko zarobione pieniądze, wspomagając się kredytami, które nadal spłacamy.

Nasze mienie, obok którego ma biec trasa ekspresowa mieści się między Dąbrówką, a Sylwanowem, dokładnie na trasie jednego z wariantów przebiegu drogi ekspresowej S74.

W przypadku, gdy droga będzie przebiegała koło nas (czy też będzie przebiegać wzdłuż granicy) my i nasze dzieci będziemy narażeni na hałas, który ma negatywny wpływ na zdrowie nasze, jak i zwierząt. Jest on tym bardziej niebezpieczny, że jego skutki rzadko ujawniają się od razu – częściej kumulują się w czasie późniejszym. Nadmieniam również, iż moje małoletnie córki są przewlekle chore. Spaliny które będą nam towarzyszyć będą miały ujemny wpływ

ARCADIS
Infrastruktura · Woda · Środowisko · Budownictwo

Strona 1 z 2

2

na ich zdrowie (jedna z córek ma astmę oskrzelową). Dlatego też w trosce o zdrowie obecne i przyszłe nie zgadzamy się na przebieg drogi ekspresowej S74 koło naszej posiadłości.

Drugi z czynników, który przemawia za tym, by droga przebiegała innym wariantem nie przeszkadzającym nikomu (np. wariant W1 S74) są spaliny samochodowe.

Mocno podkreślamy też fakt, iż nikt z władz lokalnych nie poinformował nas o planach inwestycyjnych, gdy nabywaliśmy działkę. Budowa drogi ekspresowej przyczyni się do pogorszenia jakości życia, a cena naszej posiadłości istotnie straci na wartości.

Dlatego my jako jedna ze stron zgadzamy przychylnej decyzji organu ze względu na nasz interes prawny.

Paradyż, dn. 21.02.2011r
(miejscowość, data)

Krystof Mikuta
Marta Mikuta
(czytelny podpis zgłaszającego)*)

*) dane obowiązkowe

Informacje dodatkowe:

1. Wniosek, uwagę, zastrzeżenie może złożyć zainteresowana osoba prawna lub fizyczna tylko w formie pisemnej, z wykorzystaniem niniejszego wzoru druku.
2. Bezwzględnie obowiązuje podpisanie wypełnionego druku. Wniosek, uwaga, zastrzeżenie złożone na druku bez podpisu nie będą rozpatrywane.
3. Wypełniony druk winien być złożony w terminie do 14 dni licząc od dnia przeprowadzonego spotkania informacyjnego w gminie właściwej dla wskazanego adresy zgłaszającego.
4. Wypełniony druk należy przesłać:
   - pocztą na adres: **ARCADIS Sp. z o.o.**
     Biuro Infrastruktury Drogowej w Radomiu,
     Al. J. Grzecznarowskiego 2
     26 – 600 RADOM
   - faksem na nr : **48 363 07 81**
   - mailem na adres: konsultacje.radom@arcadis.pl , dołączając skan wypełnionego druku .

ARCADIS
Infrastruktura · Woda · Środowisko · Budownictwo

Strona 2 z 2

ARCADIS Sp. z o.o.
Biuro Infrastruktury Drogowej w Radomiu
WPŁYNĘŁO
dn. 28.02.2011r.
L. dz. 116

3

WNIOSKI, UWAGI, ZASTRZEŻENIA

dotyczące wariantów przebiegu korytarzy dróg ekspresowych: S12 i S74,
zgłoszone w okresie wstępnych konsultacji społecznych projektu pn:

„Droga ekspresowa S12 na odcinku Piotrków Trybunalski (A1) – Opoczno (gr. woj. łódzkiego i mazowieckiego) oraz droga ekspresowa S74 na odcinku Sulejów (S12) – gr. woj. łódzkiego i świętokrzyskiego"

Zgłaszający:

Imię i nazwisko RENATA KOLBUS - BARYŁA.....

Adres *) .....

Gmina *) PARADYŻ.....

Treści wniosków, uwag, zastrzeżeń:

JESTEM RODOWITĄ MIESZKANKĄ WSI BOGUSŁAWY. DN. 16.02.2011 NA ZEBRANIU W MIEJSCOWOŚCI PARADYŻ DOWIEDZIAŁAM SIĘ, ŻE JEDNA Z PLANOWANYCH WERSJI PRZEBIEGU DROGI S74 MA PRZEBIEGAĆ PRZEZ MOJE GRUNTY I OBSZARY LEŚNE, DZIELĄC JE NA DWIE CZEŚCI, POWODUJĄC ZNACZNE UTRUDNIENIA KOMUNIKACYJNE MIĘDZY NIMI.
PLANOWANA INWESTYCJA CAŁKOWICIE KOLIDUJE Z MOIMI PLANAMI NA TYM TERENIE. W 2008 ROKU OTRZYMAŁAM PLAN ZAGOSPODAROWANIA PRZESTRZENNEGO NA TEN OBSZAR POD PLANOWANĄ INWESTYCJĘ, W KTÓRYM NIE BYŁO ŻADNEJ WZMIANKI O BUDOWIE DROGI.
CISZA, SPOKÓJ, CZYSTE POWIETRZE I WODA ORAZ WIELE INNYCH ZALET OKOLICY SPRAWIAJĄ, ŻE DO NASZEJ MIEJSCOWOŚCI CHĘTNIE PRZYJEŻDŻAJĄ TURYŚCI Z CAŁEJ POLSKI W CELU WYPOCZYNKU OD MIEJSKIEGO ZGIEŁKU I WRZAWY.
BIORĄC POD UWAGĘ TE OKOLICZNOŚCI WSPÓLNIE Z MĘŻEM ZAPLANOWALIŚMY NA NASZYCH TERENACH GOSPODARSTWO AGROTURYSTYCZNE, KTÓRE MA BYĆ NASZYM GŁOWNYM ŹRÓDŁEM UTRZYMANIA.

3

OBECNIE JESTEŚMY NA ETAPIE BUDOWY DOMU ORAZ ROZBUDOWY GOSPODARSTWA. PLANOWANA BUDOWA DROGI CAŁKOWICIE PRZEKREŚLA NASZE PLANY NA PRZYSZŁOŚĆ.
PIERWSZA WERSJA DROGI S74 W BARDZO DUŻYM STOPNIU NIEODWRACALNIE POZBAWI NASZĄ MIEJSCOWOŚĆ OPISANPLANOWANA BUDOWA DROGI CAŁKOWICIE PRZEKREŚLA NASZE PLANY NA PRZYSZŁOŚĆ.
PIERWSZA WERSJA DROGI S74 W BARDZO DUŻYM STOPNIU NIEODWRACALNIE POZBAWI NASZĄ MIEJSCOWOŚĆ OPISANYCH PRZEZ NAS WALORÓW. WIĘKSZOŚĆ MIESZKAŃCÓW NASZEJ OKOLICY PODZIELA NASZE SPOSTRZEŻENIA ODNOŚNIE PLANOWANEJ BUDOWY DROGI.
SPOŚRÓD PLANOWANYCH TRZECH WERSJI DROGI S74 PRZEBIEGAJĄCEJ NA NASZYCH TERENACH UWAŻAMY, ŻE WERSJA NR 2 JEST NAJODPOWIEDNIEJSZA, GDYŻ W BARDZO MAŁYM STOPNIU INGERUJE ONA W ŚRODOWISKO I KRAJOBRAZ OKOLICY.
INWESTYCJA TA JEST Z PEWNOŚCIĄ POTRZEBNA ZARÓWNO NASZEMU REGIONAOWI, JAK I OGÓLMOPOLSKIEJ KOMUNIKACJI.
MAMY NADZIEJĘ, ŻE NASZE ARGUMENTY WPŁYNĄ W ZNACZNYM STOPNIU NA DECYZJĘ CO DO PRZEBIEGU DROGI S74 W NASZEJ OKOLICY.
JESTEŚMY PRZEKONANI, ŻE OSOBY ODPOWIEDZIALNE ZA PODJĘCIE OSTATECZNEJ DECYZJI CO DO PRZEBIEGU INWESTYCJI DOKONAJĄ WŁAŚCIWEGO WYBORU.

Z POWAŻANIEM

RENATA KOLBUS – BARYŁA

BOGUSŁAWY, 23.02.2011
(miejscowość, data)

Renata Kolbus-Baryła
(czytelny podpis zgłaszającego))*

**) dane obowiązkowe*

Informacje dodatkowe:

1. *Wniosek, uwagę, zastrzeżenie może złożyć zainteresowana osoba prawna lub fizyczna tylko w formie pisemnej, z wykorzystaniem niniejszego wzoru druku.*
2. *Bezwzględnie obowiązuje podpisanie wypełnionego druku. Wniosek, uwaga, zastrzeżenie złożone na druku bez podpisu nie będą rozpatrywane.*
3. *Wypełniony druk winien być złożony w terminie do 14 dni licząc od dnia przeprowadzonego spotkania informacyjnego w gminie właściwej dla wskazanego adresy zgłaszającego.*
4. *Wypełniony druk należy przesłać:*
   - *pocztą na adres:* ***ARCADIS Sp. z o.o.***
     Biuro Infrastruktury Drogowej w Radomiu,
     Al. J. Grzecznarowskiego 2
     26 – 600 RADOM
   - *faksem na nr :* ***48 363 07 81***

ARCADIS Sp. z o.o.
Biuro Infrastruktury Drogowej w Radomiu
WPŁYNĘŁO
dn. 28.02.2011r.
L. dz. 159

WNIOSKI, UWAGI, ZASTRZEŻENIA

4

dotyczące wariantów przebiegu korytarzy dróg ekspresowych: S12 i S74,
zgłoszone w okresie wstępnych konsultacji społecznych projektu pn:

„Droga ekspresowa S12 na odcinku Piotrków Trybunalski (A1) – Opoczno (gr. woj. łódzkiego i mazowieckiego) oraz droga ekspresowa S74 na odcinku Sulejów (S12) – gr. woj. łódzkiego i świętokrzyskiego"

Zgłaszający:

Imię i nazwisko lub nazwa firmy *) Głąbała Edward

Adres *)

Gmina *) Paradyż

Treści wniosków, uwag, zastrzeżeń:

Nie zgadzam się na wariant nr 2
Za bliski przebieg drogi od budynków duży hałas, dobra klasa ziemi,
Przebieg drogi nie może znajdować się tak blisko budynków, ponieważ wstrząsy które powstawałyby na początku budowy drogi a później eksploatacja jej przez auta, spowodowałyby ~~na~~ uszkodzenia budynków gospodarczych oraz mieszkalnych. Życie dnia codziennego byłoby zakłócone ze względu na hałas oraz powstałyby nowe zagrożenia. Okolica spokojna przeobraziłaby się w zgiełk miejski i zagroziłaby florze i fałnie, które te tereny obfitują w dzika zwierzyne i naturę. Utracone korzyści gospodarcze z gleby która miałaby zostać przeznaczona pod budowę drogi.

ARCADIS
Infrastruktura · Woda · Środowisko · Budownictwo

Strona 1 z 2

4

Przecięcie pola przez drogę uniemożliwiłoby przeprowadzenie zwierzyny chodowlanej na inne pastwiska które znajdowałby po drugiej stronie drogi. Zaznaczam również że droga utrudniłaby dojazd do innych działek rolnych w celu uprawy ich i koszt produktów rolnych wytworzonych na tym terenie przestałby być opłacalny, gdyż koszta wytworzenia produktu byłby wyższe od sprzedaży tego dobra. Czas dotarcia do innych działek byłby zbyt długi i zbyt drogi (nieopłacalny).

Wszystkie powyższe przykłady zaowocowałby w niekorzystnie na moją sytuację dalszej produkcji produktów rolnych.

Nie zgadzam się na wariant nr 2 z w/w powodów.

Daleszewice 17 2302 2011 Głąbała Edward

(miejscowość, data) (czytelny podpis zgłaszającego)*)

*) dane obowiązkowe

Informacje dodatkowe:

1. Wniosek, uwagę, zastrzeżenie może złożyć zainteresowana osoba prawna lub fizyczna tylko w formie pisemnej, z wykorzystaniem niniejszego wzoru druku.
2. Bezwzględnie obowiązuje podpisanie wypełnionego druku. Wniosek, uwaga, zastrzeżenie złożone na druku bez podpisu nie będą rozpatrywane.
3. Wypełniony druk winien być złożony w terminie do 14 dni licząc od dnia przeprowadzonego spotkania informacyjnego w gminie właściwej dla wskazanego adresu zgłaszającego.
4. Wypełniony druk należy przesłać:
   - pocztą na adres: **ARCADIS Sp. z o.o.**
     Biuro Infrastruktury Drogowej w Radomiu,
     Al. J. Grzecznarowskiego 2
     26 – 600 RADOM
   - faksem na nr : **48 363 07 81**
   - mailem na adres: konsultacje.radom@arcadis.pl , dołączając skan wypełnionego druku .

ARCADIS
Infrastruktura · Woda · Środowisko · Budownictwo

Strona 2 z 2

5

WNIOSKI, UWAGI, ZASTRZEŻENIA

dotyczące wariantów przebiegu korytarzy dróg ekspresowych: S12 i S74,
zgłoszone w okresie wstępnych konsultacji społecznych projektu pn:

„Droga ekspresowa S12 na odcinku Piotrków Trybunalski (A1) – Opoczno (gr. woj. łódzkiego i mazowieckiego) oraz droga ekspresowa S74 na odcinku Sulejów (S12) – gr. woj. łódzkiego i świętokrzyskiego"

ARCADIS Sp. z o.o.
Biuro Infrastruktury Drogowej w Radomiu
WPŁYNĘŁO
dn. 28.02.2011r. CP
L. dz. 131

Zgłaszający:

Imię i nazwisko lub nazwa firmy *) **MAREK I DOROTA WIETRAK**

Adres *)

Gmina *) **PARADYŻ**

JESTEM WŁAŚCICIELEM NIEWIELKIEJ ILOŚCI GRUNTÓW ROLNYCH WE WSI BOGUSŁAWY (GMINA PARADYŻ). CHCIAŁBYM ZGŁOSIĆ KILKA UWAG ODNOSNIE PRZEBIEGU PLANOWANEJ BUDOWY DROGI S74, W1.

DROGA W TEJ PLANOWANEJ WERSJI POZBAWI MNIE ZNACZNEJ ILOŚCI GRUNTÓW ROLNYCH, KTÓRE SĄ JEDYNYM ŹRÓDŁEM UTRZYMANIA MOJEJ RODZINY I PRZYCZYNI SIĘ DO UTRATY STATUSU BYCIA ROLNIKIEM, A W KONSEKWENCJI POZBAWI MOJĄ RODZINĘ UBEZPIECZENIA W KRUS.
UWAŻAM RÓWNIEŻ ZGODNIE Z WIĘKSZĄŚCIĄ MIESZKAŃCÓW NASZEJ MIEJSCOWOŚCI, ŻE DROGA S74 W TEJ WERSJI NIEKORZYSTNIE WPŁYNIE NA KLIMAT I PEJZAŻ TEJ OKOLICY. W SUMIE DOPROWADZI ONA DO ZNISZCZENIA W OKOLICY DUŻEJ ILOŚCI LASU, KTÓRY JEST ŹRÓDŁEM ŚWIEŻEGO I CZYSTEGO POWIETRZA, A CISZA I SPOKÓJ, KTÓRY TU PANUJE ZOSTANIE NA ZAWSZE ZAKŁÓCONY.
UWAŻAM, ŻE DROGA S74 JEST BARDZO POTRZEBNA DLA DOBRA OGÓŁU, ACZKOLWIEK POWINNA PRZEBIEGAĆ W SPOSÓB JAK NAJMNIEJ SZKODZĄCY ŚRODOWISKU I MIEJSCOWEJ LUDNOŚCI.

ARCADIS Infrastruktura · Woda · Środowisko · Budownictwo

Strona 1 z 2

5

Bogusławy 26.02.2011 — Marek Wiśniak, Danuta Wiśniak

(miejscowość, data) — (czytelny podpis zgłaszającego)*)

*) dane obowiązkowe

Informacje dodatkowe:

1. Wniosek, uwagę, zastrzeżenie może złożyć zainteresowana osoba prawna lub fizyczna tylko w formie pisemnej, z wykorzystaniem niniejszego wzoru druku.
2. Bezwzględnie obowiązuje podpisanie wypełnionego druku. Wniosek, uwaga, zastrzeżenie złożone na druku bez podpisu nie będą rozpatrywane.
3. Wypełniony druk winien być złożony w terminie do 14 dni licząc od dnia przeprowadzonego spotkania informacyjnego w gminie właściwej dla wskazanego adresy zgłaszającego.
4. Wypełniony druk należy przesłać:
   - pocztą na adres: **ARCADIS Sp. z o.o.**
     Biuro Infrastruktury Drogowej w Radomiu,
     Al. J. Grzecznarowskiego 2
     26 – 600 RADOM
   - faksem na nr : **48 363 07 81**
   - mailem na adres: konsultacje.radom@arcadis.pl , dołączając skan wypełnionego druku .

ARCADIS
Infrastruktura · Woda · Środowisko · Budownictwo

Strona 2 z 2

WNIOSKI, UWAGI, ZASTRZEŻENIA

6

dotyczące wariantów przebiegu korytarzy dróg ekspresowych: S12 i S74,
zgłoszone w okresie wstępnych konsultacji społecznych projektu pn:

„Droga ekspresowa S12 na odcinku Piotrków Trybunalski (A1) – Opoczno (gr. woj. łódzkiego i mazowieckiego) oraz droga ekspresowa S74 na odcinku Sulejów (S12) – gr. woj. łódzkiego i świętokrzyskiego"

ARCADIS Sp. z o.o.
Biuro Infrastruktury Drogowej w Radomiu
WPŁYNĘŁO
dn. 28.02.2011r.
L. dz. 134 OP

Zgłaszający:

Imię i nazwisko lub nazwa firmy *) Elżbieta Załęska

Adres *)

Gmina *) Paradyż woj. łódzkie.

Treści wniosków, uwag, zastrzeżeń:

Przyłączam się do protestu i zastrzeżeń do budowy drogi ekspresowej na odcinku Sulejów (S12).

1. Ludziom i mnie osobiście nie podoba się nowy plan budowy który biegnie przez Daleszewice. Jest to drogi plan; biegnie przez pola lasy i ziemie kl. III. W lasach zamieszkują zwierzęta chronione.

2. Blisko naszej trasy drogi biegnie gaz ziemny co zagraża i stwarza niebezpieczeństwo.

3. Ludzie muszą opuścić swoje gospodarstwa bo do wyburzenia

ARCADIS

Strona 1 z 2

przewidzianym jest ze wszystkich 4. Droga przetnie nasze pola i utrudniony zostanie do nich dojazd.

6

Daleszewice 27.02.2011r.
(miejscowość, data)

Załęska Elżbieta
(czytelny podpis zgłaszającego)*)

*) dane obowiązkowe

Informacje dodatkowe:

1. *Wniosek, uwagę, zastrzeżenie może złożyć zainteresowana osoba prawna lub fizyczna tylko w formie pisemnej, z wykorzystaniem niniejszego wzoru druku.*
2. *Bezwzględnie obowiązuje podpisanie wypełnionego druku. Wniosek, uwaga, zastrzeżenie złożone na druku bez podpisu nie będą rozpatrywane.*
3. *Wypełniony druk winien być złożony w terminie do 14 dni licząc od dnia przeprowadzonego spotkania informacyjnego w gminie właściwej dla wskazanego adresu zgłaszającego.*
4. *Wypełniony druk należy przesłać:*
   - *pocztą na adres:* ***ARCADIS Sp. z o.o.***
     Biuro Infrastruktury Drogowej w Radomiu,
     Al. J. Grzecznarowskiego 2
     26 – 600 RADOM
   - *faksem na nr :* ***48 363 07 81***
   - *mailem na adres:* konsultacje.radom@arcadis.pl , *dołączając skan wypełnionego druku .*

ARCADIS

WNIOSKI, UWAGI, ZASTRZEŻENIA

7

dotyczące wariantów przebiegu korytarzy dróg ekspresowych: S12 i S74,
zgłoszone w okresie wstępnych konsultacji społecznych projektu pn:

„Droga ekspresowa S12 na odcinku Piotrków Trybunalski (A1) – Opoczno (gr. woj. łódzkiego i mazowieckiego) oraz droga ekspresowa S74 na odcinku Sulejów (S12) – gr. woj. łódzkiego i świętokrzyskiego"

ARCADIS Sp. z o.o.
Biuro Infrastruktury Drogowej w Radomiu
WPŁYNĘŁO
dn. 28.02.2011r
L. dz. 133

Zgłaszający:

Imię i nazwisko lub nazwa firmy *): Bogumiła Reikosz

Adres *):

Gmina *): Paradyż woj. łódzkie

Treści wniosków, uwag, zastrzeżeń:

Zgłaszam protest budowy drogi ekspresowej S 74 na odcinku Sulejów (S12) – gr. woj. łódzkiego i świętokrzyskiego
1. Budowa drogi wiąże się z wyburzeniem 22 budynków
2. Ziemie kl. III będą zabrane rolnikom pod budowę drogi
3. Naruszona zostanie struktura rodna co zagraża gospodarstwom rolnym
4. Skupiska zwierząt chronionych wyginą
5. Gaz ziemny który biegnie wzdłuż planu budowy drogi powinien

ARCADIS

Strona 1 z 2

7

być w strefie ochronnej więc budowa drogi zostanie przesunięta w stronę wsi co wiąże się z ciągłym chałasem.

Daleszewice 27.02.2011r. (miejscowość, data)

Pieńkosz Bogumiła (czytelny podpis zgłaszającego)*)

*) dane obowiązkowe

Informacje dodatkowe:

1. Wniosek, uwagę, zastrzeżenie może złożyć zainteresowana osoba prawna lub fizyczna tylko w formie pisemnej, z wykorzystaniem niniejszego wzoru druku.
2. Bezwzględnie obowiązuje podpisanie wypełnionego druku. Wniosek, uwaga, zastrzeżenie złożone na druku bez podpisu nie będą rozpatrywane.
3. Wypełniony druk winien być złożony w terminie do 14 dni licząc od dnia przeprowadzonego spotkania informacyjnego w gminie właściwej dla wskazanego adresu zgłaszającego.
4. Wypełniony druk należy przesłać:
   - pocztą na adres: **ARCADIS Sp. z o.o.**
     Biuro Infrastruktury Drogowej w Radomiu,
     Al. J. Grzecznarowskiego 2
     26 – 600 RADOM
   - faksem na nr : **48 363 07 81**
   - mailem na adres: konsultacje_radom@arcadis.pl , dołączając skan wypełnionego druku

ARCADIS

Strona 2 z 2

ARCADIS Sp. z o.o.
Biuro Infrastruktury Drogowej w Radomiu
WPŁYNĘŁO
dn. 28.02.2011 r.
L. dz. 137 GP

8

WNIOSKI, UWAGI, ZASTRZEŻENIA

dotyczące wariantów przebiegu korytarzy dróg ekspresowych: S12 i S74,
zgłoszone w okresie wstępnych konsultacji społecznych projektu pn:

„Droga ekspresowa S12 na odcinku Piotrków Trybunalski (A1) – Opoczno (gr. woj. łódzkiego i mazowieckiego) oraz droga ekspresowa S74 na odcinku Sulejów (S12) – gr. woj. łódzkiego i świętokrzyskiego"

Zgłaszający:

Imię i nazwisko lub nazwa firmy *) Maciej Antosik

Adres *)

Gmina *) Paradyż

Treści wniosków, uwag, zastrzeżeń:

Ja niżej podpisany rolnik miejscowości Honoratów wnioskuję o przesunięcie planowanej przebudowy korytarza drogi ekspresowej S12 na odcinku Piotrków Trybunalski (A1) – Opoczno wariant W4A, biegnącej przez grunty obrębu wsi Honoratów.

Proponuję, aby wariant W4A S12 został przesunięty do granicy gminy Paradyż z gruntami gminy Mniszków. Planowany obecnie wariant przebiega przez środek moich gruntów. Lokalizując go w takim miejscu znacznie utrudni mi korzystanie z naszych pól, a przede wszystkim wydłuży drogę dojazdu do pola, co zwiększy koszt już i tak nie opłacalnej produkcji rolnej.

Większość gruntów które posiadam tj. ok.(70%) znajduje się na obszarze przez który planowany jest przebieg drogi S12 W4A. Taki przebieg drogi najwięcej utrudnień sprawi mi w związku z posiadaniem bydła, gdyż zamknie możliwość wypasania ich na gruntach znajdujących się poza planowaną drogą, co spowoduje spadek dochodów z gospodarstwa.

Proponowany przeze mnie przesunięcie wariantu W4A S12 przyczyni się do uniknięcia dodatkowych kosztów związanych z dalekim dojazdem do pól oraz znacznie ułatwi prace rolnicze.

Biorąc powyższe pod uwagę proszę o przesunięcie planowanego wariantu W4A S12 po granicy gruntów gminy Paradyż z gruntami gminy Mniszków, za co z góry dziękuję.

Honoratów 27.02.2011 — Maciej Antosik

(miejscowość, data) — *(czytelny podpis zgłaszającego)*)*

**) dane obowiązkowe*

ARCADIS Infrastruktura · Woda · Środowisko · Budownictwo

Strona 1 z 2

8

Informacje dodatkowe:

1. *Wniosek, uwagę, zastrzeżenie może złożyć zainteresowana osoba prawna lub fizyczna tylko w formie pisemnej, z wykorzystaniem niniejszego wzoru druku.*
2. *Bezwzględnie obowiązuje podpisanie wypełnionego druku. Wniosek, uwaga, zastrzeżenie złożone na druku bez podpisu nie będą rozpatrywane.*
3. *Wypełniony druk winien być złożony w terminie do 14 dni licząc od dnia przeprowadzonego spotkania informacyjnego w gminie właściwej dla wskazanego adresy zgłaszającego.*
4. *Wypełniony druk należy przesłać:*
   - *pocztą na adres:* ***ARCADIS Sp. z o.o.***
     Biuro Infrastruktury Drogowej w Radomiu,
     Al. J. Grzecznarowskiego 2
     26 – 600 RADOM
   - *faksem na nr :* ***48 363 07 81***
   - *mailem na adres:* *konsultacje.radom@arcadis.pl* , *dołączając skan wypełnionego druku .*

ARCADIS Sp. z o.o.
Biuro Infrastruktury Drogowej w Radomiu
WPŁYNĘŁO
dn. 02.03.2011r.
L. dz. 292 GP

WNIOSKI, UWAGI, ZASTRZEZENIA

9

dotyczące wariantów przebiegu korytarzy dróg ekspresowych: S12 i S74,
zgłoszone w okresie wstępnych konsultacji społecznych projektu pn:

„Droga ekspresowa S12 na odcinku Piotrków Trybunalski (A1) – Opoczno (gr. woj. łódzkiego i mazowieckiego) oraz droga ekspresowa S74 na odcinku Sulejów (S12) – gr. woj. łódzkiego i świętokrzyskiego"

Zgłaszający:

Imię i nazwisko lub nazwa firmy *) Karol Rzeźnik

Adres *) .....

Gmina *) Paradyż

Treści wniosków, uwag, zastrzeżeń:

Wyrażam swoją opinię w sprawie przewidywanego przebiegu drogi S-74 przez gminę Paradyż. Z przedstawionych 3 wariantów uważam że najkorzystniejszy jest wariant W-1, ponieważ droga ta przebiegała by przez najszersze klasy ziem znajdujących się w naszej gminie. W przeciwieństwie do wariantów W2 i W3 które przebiegałyby przez najlepsze grunty naszej okolicy. Chciałbym też zaznaczyć że drogi ekspresowe jak i autostrady w Europie buduje się zdala od terenów zabudowanych i aglomeracji miejskich (w wariantach W2 i W3 tego nie widać!). Warianty W2 i W3 przewidują w swoich korytarzach rozbiórki bądź wyburzenia kilkunastu zabudowań w tym także domów i lokali w których prowadzone są działalności gospodarcze (z których my mieszkańcy korzystamy). Wiązałoby się to z ich likwidacją lub dużym utrudnieniem. Wariant W1 przebiega poza terenami zabudowanymi. Wybudowanie drogi w pobliżu terenu zamieszkałego wiąże się z wciąż licznym hałasem a także szkodliwymi substancjami, zanieczyszczeni tych nie da się

ARCADIS

Strona 1

9

zniwelować (nie pozwala na to technologia budowy dróg, a technologia motoryzacji). Chciałbym zaznaczyć też że warianty W2 i W3 rozpoczynają się na terenach silnie podmokłych, co wiąże się na pewno z dużo większymi nakładami finansowymi. Ponadto wariant W2 przebiega wzdłuż gazociągu i nowu melioracyjnego który ma olbrzymie znaczenie w funkcjonowaniu naszej oczyszczalni ścieków i rozwoju okolicy. Wariant W2 i W3 przebiega bezpośrednio przez Paradyż bądź w niewielkiej kilkunasto-metrowej odległości (także od innych miejscowość) i uważam że budowa tych że wariantów miała by bezpośredni i negatywny wpływ na przyszłość naszą, środowiska i rozwój naszej gminy.

Paradyż 02-03-2011 r.
(miejscowość, data)

Rzeźnik Karol
(czytelny podpis zgłaszającego)

*) dane obowiązkowe

Informacje dodatkowe:

1. Wniosek, uwagę, zastrzeżenie może złożyć zainteresowana osoba prawna lub fizyczna tylko w formie pisemnej, z wykorzystaniem niniejszego wzoru druku.
2. Bezwzględnie obowiązuje podpisanie wypełnionego druku. Wniosek, uwaga, zastrzeżenie złożone na druku bez podpisu nie będą rozpatrywane.
3. Wypełniony druk winien być złożony w terminie do 14 dni licząc od dnia przeprowadzonego spotkania informacyjnego w gminie właściwej dla wskazanego adresy zgłaszającego.
4. Wypełniony druk należy przesłać:
   - pocztą na adres: **ARCADIS Sp. z o.o.**
     Biuro Infrastruktury Drogowej w Radomiu,
     Al. J. Grzecznarowskiego 2
     26 – 600 RADOM
   - faksem na nr: **48 363 07 81**
   - mailem na adres: konsultacje.radom@arcadis.pl, dołączając skan wypełnionego druku

ARCADIS

Strona 2 z 2

ARCADIS Sp. z o.o.
Biuro Infrastruktury Drogowej w Radomiu
WPŁYNĘŁO
dn. 02.03.2011r
L. dz. 291 GP

10

WNIOSKI, UWAGI, ZASTRZEŻENIA

dotyczące wariantów przebiegu korytarzy dróg ekspresowych: S12 i S74,
zgłoszone w okresie wstępnych konsultacji społecznych projektu pn:

„Droga ekspresowa S12 na odcinku Piotrków Trybunalski (A1) – Opoczno (gr. woj. łódzkiego i mazowieckiego) oraz droga ekspresowa S74 na odcinku Sulejów (S12) – gr. woj. łódzkiego i świętokrzyskiego"

Zgłaszający:

Imię i nazwisko lub nazwa firmy *) Agnieszka i Włodzimierz Kurzyk

Adres *)

Gmina *) Paradyż

Treści wniosków, uwag, zastrzeżeń:

Niniejszym wnosimy sprzeciw dotyczący wariantu przebiegu korytarza drogi ekspresowej S-12. Odcinek planowanego korytarza drogi ma przebiegać w odległości ok. 100m od naszej zagrody, co niewątpliwie wpłynie na komfort dalszej egzystencji.
Po zapoznaniu się z planami przebiegu obu dróg ekspresowych tj: S-12 i S-74 – na połączeniu tych korytarzy powstanie węzeł Stok, który spowoduje odebranie nam znacznej części gospodarstwa.
W niedalekiej przyszłości nosimy się z zamiarem otwarcia gospodarstwa agroturystycznego, a droga S-12 na pewno spowoduje, że takowa działalność nie ma sensu

ARCADIS

Strona 1 z 2

10

Uważamy z naszego punktu widzenia, że lokalizacja drogi ekspresowej S-12 winna mieć miejsce wzdłuż drogi krajowej Nr 12 po jej północnej stronie

Prosimy o poważne rozpatrzenie naszych uzasadnień.

Agnieszka i Włodzimierz Kuryłkowie.

Popławy-Kol. 02-03-11r. (miejscowość, data)

Kuryłk Włodzimierz (czytelny podpis zgłaszającego)*)

*) dane obowiązkowe

Informacje dodatkowe:

1. Wniosek, uwagę, zastrzeżenie może złożyć zainteresowana osoba prawna lub fizyczna tylko w formie pisemnej, z wykorzystaniem niniejszego wzoru druku.
2. Bezwzględnie obowiązuje podpisanie wypełnionego druku. Wniosek, uwaga, zastrzeżenie złożone na druku bez podpisu nie będą rozpatrywane.
3. Wypełniony druk winien być złożony w terminie do 14 dni licząc od dnia przeprowadzonego spotkania informacyjnego w gminie właściwej dla wskazanego adresy zgłaszającego.
4. Wypełniony druk należy przesłać:
   - pocztą na adres: **ARCADIS Sp. z o.o.**
     Biuro Infrastruktury Drogowej w Radomiu,
     Al. J. Grzecznarowskiego 2
     26 – 600 RADOM
   - faksem na nr: **48 363 07 81**
   - mailem na adres: konsultacje.radom@arcadis.pl, dołączając skan wypełnionego druku.

ARCADIS

Strona 2 / 2

ARCADIS Sp. z o.o.
Biuro Infrastruktury Drogowej w Radomiu
WPŁYNĘŁO
dn. 02.03.2011 r.
L. dz. 280 OP

11

WNIOSKI, UWAGI, ZASTRZEŻENIA

dotyczące wariantów przebiegu korytarzy dróg ekspresowych: S12 i S74,
zgłoszone w okresie wstępnych konsultacji społecznych projektu pn:

„Droga ekspresowa S12 na odcinku Piotrków Trybunalski (A1) – Opoczno (gr. woj. łódzkiego i mazowieckiego) oraz droga ekspresowa S74 na odcinku Sulejów (S12) – gr. woj. łódzkiego i świętokrzyskiego"

Zgłaszający:

Imię i nazwisko lub nazwa firmy *) Tomasz Borbelski

Adres *) –

Gmina *) Paradyż

Treści wniosków, uwag, zastrzeżeń:

Przeprowadzenie drogi przez moje gospodarstwo spowoduje utratę jednego z moich głównych źródeł dochodu ponieważ na ten cel zostanie przeznaczona najlepsza klasowa ziemia jako pasiadam, utrudni i to w znacznym stopniu dojazd do reszty pola, co spowoduje znaczny wzrost kosztów. Zmniejszenie tak duże gospodarstwa i pozostałe jak wyżej skutki spowoduje iż będzie całkowicie zaprzestać produkcji. Tak bliskie sąsiedztwo takiej drogi spowoduje niebezpieczeństwo dla mieszkańców w szczególności dzieci.

11

Spowoduje niebezpieczeństwo utraty zdrowia i życia! Bliskość budynków mieszkalnych powoduje również niebezpieczeństwo życia ze względu na duże zanieczyszczenie spowodowane dużym natężeniem ruchu, a zwłaszcza iż drogi tutaj nie było zanim zostały wybudowane domy moi i innych mieszkańców.

01.03.2011
(miejscowość, data)

Tomasz Gorbielski
(czytelny podpis zgłaszającego)*)

*) dane obowiązkowe

Informacje dodatkowe:

1. Wniosek, uwagę, zastrzeżenie może złożyć zainteresowana osoba prawna lub fizyczna tylko w formie pisemnej, z wykorzystaniem niniejszego wzoru druku.
2. Bezwzględnie obowiązuje podpisanie wypełnionego druku. Wniosek, uwaga, zastrzeżenie złożone na druku bez podpisu nie będą rozpatrywane.
3. Wypełniony druk winien być złożony w terminie do 14 dni licząc od dnia przeprowadzonego spotkania informacyjnego w gminie właściwej dla wskazanego adresu zgłaszającego.
4. Wypełniony druk należy przesłać:
   - pocztą na adres: **ARCADIS Sp. z o.o.**
     Biuro Infrastruktury Drogowej w Radomiu,
     Al. J. Grzecznarowskiego 2
     26 – 600 RADOM
   - faksem na nr : **48 363 07 81**
   - mailem na adres: konsultacje.radom@arcadis.pl , dołączając skan wypełnionego druku .

ARCADIS
Infrastruktura · Woda · Środowisko · Budownictwo

Strona 2 z 2

ARCADIS Sp. z o.o.
Biuro Infrastruktury Drogowej w Radomiu
WPŁYNEŁO
dn. 04.03.2011 r.
L. dz. 273 OP

12

WNIOSKI, UWAGI, ZASTRZEŻENIA

dotyczące wariantów przebiegu korytarzy dróg ekspresowych: S12 i S74,
zgłoszone w okresie wstępnych konsultacji społecznych projektu pn:

„Droga ekspresowa S12 na odcinku Piotrków Trybunalski (A1) – Opoczno (gr. woj. łódzkiego i mazowieckiego) oraz droga ekspresowa S74 na odcinku Sulejów (S12) – gr. woj. łódzkiego i świętokrzyskiego"

Zgłaszający:

Imię i nazwisko lub nazwa firmy *) Andrzej Dębowski

Adres *)

Gmina *) Paradyż, woj łódzkie

Treści wniosków, uwag, zastrzeżeń:

1. Wybudowaliśmy dom w Paradyżu przekonani, że będzie wybudowana obwodnica a nie dodatkowa droga po drugiej stronie naszego domu.
2. Dodatkowa droga przez Paradyż zwiększy ilość wypadków. Dzieci, idąc do szkoły, będą przechodziły przez ruchliwe trasy.
3. Zwiększy się natężenie hałasu i otoczenie w miejscu naszego zamieszkania.
4. Prosimy o wybranie innego wariantu, np. W-1.

ARCADIS
Infrastruktura · Woda · Środowisko · Budownictwo

Strona 1 z 2

12

.....

.....

.....

.....

.....

.....

.....

.....

.....

.....

.....

.....

01. 03. 2011 r.
(miejscowość, data)

Andrzej Dębowski
(czytelny podpis zgłaszającego)*)

*) dane obowiązkowe

Informacje dodatkowe:

1. *Wniosek, uwagę, zastrzeżenie może złożyć zainteresowana osoba prawna lub fizyczna tylko w formie pisemnej, z wykorzystaniem niniejszego wzoru druku.*
2. *Bezwzględnie obowiązuje podpisanie wypełnionego druku. Wniosek, uwaga, zastrzeżenie złożone na druku bez podpisu nie będą rozpatrywane.*
3. *Wypełniony druk winien być złożony w terminie do 14 dni licząc od dnia przeprowadzonego spotkania informacyjnego w gminie właściwej dla wskazanego adresy zgłaszającego.*
4. *Wypełniony druk należy przesłać:*
   - ☐ *pocztą na adres:* ***ARCADIS Sp. z o.o.***
     Biuro Infrastruktury Drogowej w Radomiu,
     Al. J. Grzecznarowskiego 2
     26 – 600 RADOM
   - ☐ *faksem na nr :* ***48 363 07 81***
   - ☐ *mailem na adres:* [redacted] *dołączając skan wypełnionego druku .*

ARCADIS
Infrastruktura · Woda · Środowisko · Budownictwo

Strona 2 z 2

ARCADIS Sp. z o.o.
Biuro Infrastruktury Drogowej w Radomiu
WPŁYNĘŁO
dn. 02.03.2011r.
L. dz. 271 GP

WNIOSKI, UWAGI, ZASTRZEŻENIA

13

dotyczące wariantów przebiegu korytarzy dróg ekspresowych: S12 i S74,
zgłoszone w okresie wstępnych konsultacji społecznych projektu pn:

„Droga ekspresowa S12 na odcinku Piotrków Trybunalski (A1) – Opoczno (gr. woj. łódzkiego i mazowieckiego) oraz droga ekspresowa S74 na odcinku Sulejów (S12) – gr. woj. łódzkiego i świętokrzyskiego"

Zgłaszający:

Imię i nazwisko lub nazwa firmy *) Krzysztof Grudnik

Adres *) .....

Gmina *) Paradyż

Treści wniosków, uwag, zastrzeżeń:

Przebieg korytarza drogi ekspresowej S12 w naszym przypadku ma przechodzić w naszym sąsiedztwie. Ograniczać nas będzie jako mieszkańców, gdyż nie mamy pewności czy droga łącząca Kozenin-Paradyż będzie miała przejazd lokalizacji który umożliwia nam dojazd przede wszystkim do Gminy wiąże się to z brakiem dojazdu:
- dzieci do szkoły
- do przychodni zdrowia
- do urzędu gminy
- do kościoła

Nasuwa nam się bardzo ważny i istotny argument dla naszego życia, iż my jako ostatni mieszkańcy wsi Kd. Popławy 42 możemy być odcięci od reszty wsi i gminy Paradyż. Aby dojechać do niej musieli byśmy

ARCADIS

Strona 1 z 2

13

nadrabiać kilka kilometrów a dla naszych dzieci nikt by nie umożliwił jednemu czy dwojga dzieciom dojazdu do szkoły która znajduje się w Paradyżu zdani byśmy być musieli tylko na siebie. Następnym negatywnym zastrzeżeniem jest sam fakt, że droga która miała by powstać w naszym przypadku dzielić nas będzie tylko 50m a warunki mieszkania w takim miejscu wiążą się z konsekwencjami:
- ciągły chałas przejeżdżających aut
- zbyt mała odległość od naszych budynków mieszkalnych
- zanieczyszczanie środowiska przez spaliny samochodowe

Odcinek możliwości powstania tej drogi jest dla nas niekorzystny dlatego też odwołujemy się od jej budowy.

Kol. Popławy 42 01.03.2010 r. (miejscowość, data)

Krzysztof Grudnik (czytelny podpis zgłaszającego)*)

*) dane obowiązkowe

Informacje dodatkowe:

1. Wniosek, uwagę, zastrzeżenie może złożyć zainteresowana osoba prawna lub fizyczna tylko w formie pisemnej, z wykorzystaniem niniejszego wzoru druku.
2. Bezwzględnie obowiązuje podpisanie wypełnionego druku. Wniosek, uwaga, zastrzeżenie złożone na druku bez podpisu nie będą rozpatrywane.
3. Wypełniony druk winien być złożony w terminie do 14 dni licząc od dnia przeprowadzonego spotkania informacyjnego w gminie właściwej dla wskazanego adresy zgłaszającego.
4. Wypełniony druk należy przesłać:
   - pocztą na adres: **ARCADIS Sp. z o.o.**
     Biuro Infrastruktury Drogowej w Radomiu,
     Al. J. Grzecznarowskiego 2
     26 – 600 RADOM
   - faksem na nr : **48 363 07 81**
   - mailem na adres: konsultacje.radom@arcadis.pl , dołączając skan wypełnionego druku .

ARCADIS

Strona 2 z 2

ARCADIS Sp. z o.o.
Biuro Infrastruktury Drogowej w Radomiu
WPŁYNEŁO
dn. 02.03.2011r.
L. dz. 270 GP

WNIOSKI, UWAGI, ZASTRZEŻENIA

14

dotyczące wariantów przebiegu korytarzy dróg ekspresowych: S12 i S74,
zgłoszone w okresie wstępnych konsultacji społecznych projektu pn:

„Droga ekspresowa S12 na odcinku Piotrków Trybunalski (A1) – Opoczno (gr. woj. łódzkiego i mazowieckiego) oraz droga ekspresowa S74 na odcinku Sulejów (S12) – gr. woj. łódzkiego i świętokrzyskiego"

Zgłaszający:

Imię i nazwisko lub nazwa firmy *) Jan Pelice

Adres *)

Gmina *) Paradyż

Treści wniosków, uwag, zastrzeżeń:

Ja wyżej podpisany składam wniosek w sprawie budowy drogi ekspresowej S74 na odcinku Sulejów (S12) - gr. woj. łódzkiego i świętokrzyskiego, która ma przebiegać przez moje działki w jednym z proponowanych wariantów we wsi Irenów. Jestem przeciwny powstaniu tej drogi, ponieważ głównym dochodem w naszym rejonie jest posiadanie gospodarstwa rolnego, z którego utrzymujemy nasze rodziny. Powstanie tej autostrady uniemożliwi dojazd do pól i łąk, lasów jak również sprawi to wiele innych problemów i trudności. Jestem sołtysem

14

wsi Irenów i dochodzą mnie słuchy od mieszkańców sołectwa, że budowa tej autostrady to wiele przeszkód i zagrożeń. Nie wyrażam zgody na budowę tej autostrady i jestem przeciwny, aby ze przez wieś Irenów przechodziła autostrada.

SOŁECTWO IRENÓW
SOŁTYS
gmina Paradyż

Irenów 28.02.2011r.
(miejscowość, data)

Felice Jan
(czytelny podpis zgłaszającego)*)

*) dane obowiązkowe

Informacje dodatkowe:

1. Wniosek, uwagę, zastrzeżenie może złożyć zainteresowana osoba prawna lub fizyczna tylko w formie pisemnej, z wykorzystaniem niniejszego wzoru druku.
2. Bezwzględnie obowiązuje podpisanie wypełnionego druku. Wniosek, uwaga, zastrzeżenie złożone na druku bez podpisu nie będą rozpatrywane.
3. Wypełniony druk winien być złożony w terminie do 14 dni licząc od dnia przeprowadzonego spotkania informacyjnego w gminie właściwej dla wskazanego adresu zgłaszającego.
4. Wypełniony druk należy przesłać:
   - pocztą na adres: **ARCADIS Sp. z o.o.**
     Biuro Infrastruktury Drogowej w Radomiu,
     Al. J. Grzecznarowskiego 2
     26 – 600 RADOM
   - faksem na nr : **48 363 07 81**
   - mailem na adres: konsultacje.radom@arcadis.pl , dołączając skan wypełnionego druku .

ARCADIS
Infrastruktura · Woda · Środowisko · Budownictwo

Strona 2 z 2

ARCADIS Sp. z o.o.
Biuro Infrastruktury Drogowej w Radomiu
WPŁYNĘŁO
dn. 02.03.2011 r.
L. dz. 269 GP

WNIOSKI, UWAGI, ZASTRZEŻENIA

15

dotyczące wariantów przebiegu korytarzy dróg ekspresowych: S12 i S74,
zgłoszone w okresie wstępnych konsultacji społecznych projektu pn:

„Droga ekspresowa S12 na odcinku Piotrków Trybunalski (A1) – Opoczno (gr. woj. łódzkiego i mazowieckiego) oraz droga ekspresowa S74 na odcinku Sulejów (S12) – gr. woj. łódzkiego i świętokrzyskiego"

Zgłaszający:

Imię i nazwisko lub nazwa firmy *) Mirosław Biegała

Adres *)

Gmina *) Paradyż

Treści wniosków, uwag, zastrzeżeń:

Wariant W2 S74 (węzeł Paradyż) – nie do zaakceptowania ponieważ:
– od drogi Mariampol – Krasik przebiega przez tereny podmokłe i kamienne.
– pomiędzy Paradyżem a Kłopotowem leży w zlewni wód i w najlepszej glebie Gminy – Paradyż.
– węzeł komunikacyjny Paradyż powoduje wyłączenie dużej ilości posesji i przebudowę istniejącej linii gazowej.
Najbardziej optymalny dla mieszkańców Gminy Paradyż jest węzeł W1 S74 (węzeł ...) ponieważ jest na ziemiach słabej klasy, nie powoduje wyłączeń domów i jest korzystny układ węzłów komunikacyjnych.

15

Wielka Wola 28.11-2011r.
(miejscowość, data)

Grażyna Bęgata
(czytelny podpis zgłaszającego)*)

*) dane obowiązkowe

Informacje dodatkowe:

1. Wniosek, uwagę, zastrzeżenie może złożyć zainteresowana osoba prawna lub fizyczna tylko w formie pisemnej, z wykorzystaniem niniejszego wzoru druku.
2. Bezwzględnie obowiązuje podpisanie wypełnionego druku. Wniosek, uwaga, zastrzeżenie złożone na druku bez podpisu nie będą rozpatrywane.
3. Wypełniony druk winien być złożony w terminie do 14 dni licząc od dnia przeprowadzonego spotkania informacyjnego w gminie właściwej dla wskazanego adresy zgłaszającego.
4. Wypełniony druk należy przesłać:
   - pocztą na adres: **ARCADIS Sp. z o.o.**
     Biuro Infrastruktury Drogowej w Radomiu,
     Al. J. Grzecznarowskiego 2
     26 – 600 RADOM
   - faksem na nr : **48 363 07 81**
   - mailem na adres: konsultacje.radom@arcadis.pl , dołączając skan wypełnionego druku .

ARCADIS
Infrastruktura · Woda · Środowisko · Budownictwo

Strona 2 z 2

ARCADIS Sp. z o.o.
Biuro Infrastruktury Drogowej w Radomiu
WPŁYNĘŁO
dn. 02.03.2011r.
L. dz. 266 OP

WNIOSKI, UWAGI, ZASTRZEŻENIA

16

dotyczące wariantów przebiegu korytarzy dróg ekspresowych: S12 i S74, zgłoszone w okresie wstępnych konsultacji społecznych projektu pn:

„Droga ekspresowa S12 na odcinku Piotrków Trybunalski (A1) – Opoczno (gr. woj. łódzkiego i mazowieckiego) oraz droga ekspresowa S74 na odcinku Sulejów (S12) – gr. woj. łódzkiego i świętokrzyskiego"

Zgłaszający:

Imię i nazwisko lub nazwa firmy *) Elżbieta Rygała

Adres *)

Gmina *) Paradyż

Treści wniosków, uwag, zastrzeżeń:

Dotyczy: Przebiegu korytarza drogi S12 wariant W4A S12.

Ja, niżej podpisana, będąca rolnikiem w miejscowości Honoratów wnoszę o przesunięcie planowanego przebiegu korytarza drogi S12 wariant W4A S12, biegnącego przez grunty obrębu geod. Honoratów. Proponuję, aby wariant W4A S12 został przesunięty po granicy gruntów gminy Paradyż z gruntami gminy Mniszków.

Planowany, obecny wariant przebiega przez środek gruntów rolników Honoratowa. Lokalizacja go w takim miejscu znacznie utrudni mi oraz innym rolnikom korzystanie z naszych pól, a przede wszystkim wydłuży drogę dojazdu do gruntów oraz zwiększy koszty, i tak już nieopłacalnej produkcji rolnej. Większość z rolników, w tym również ja, posiada grunty tylko w naszej miejscowości, z produkcji których się utrzymuje, a te z kolei w większej części (ok. 70%) znajdują się w obszarze, przez który planowany jest przebieg wariantu W4A S12. Taki przebieg drogi najwięcej trudności sprawi rolnikom posiadającym bydło, ponieważ zamknie możliwość wypasania ich na gruntach znajdujących się poza planowaną drogą, co spowoduje spadek dochodów z gospodarstwa. W moim przypadku, za wyznaczonym pasem drogi znajdzie się ok. 8 ha gruntów rolnych, na których wypasam krowy, natomiast produkcja mleka jest moim podstawowym źródłem dochodu. Proponowane przesunięcie wariantu W4A S12 przyczyni się do uniknięcia kosztów związanych

16

z dalekim dojazdem do pól, znacznie ułatwi prace rolnicze oraz pozwoli mi na prowadzenie dalszej produkcji mleka.

Biorąc powyższe pod uwagę, wnoszę jak na wstępie, za co z góry dziękuję.

Honoratów, dnia 23.02.2011 r.
(miejscowość, data)

Rygała Elżbieta
(czytelny podpis zgłaszającego)*)

*) dane obowiązkowe

Informacje dodatkowe:

1. Wniosek, uwagę, zastrzeżenie może złożyć zainteresowana osoba prawna lub fizyczna tylko w formie pisemnej, z wykorzystaniem niniejszego wzoru druku.
2. Bezwzględnie obowiązuje podpisanie wypełnionego druku. Wniosek, uwaga, zastrzeżenie złożone na druku bez podpisu nie będą rozpatrywane.
3. Wypełniony druk winien być złożony w terminie do 14 dni licząc od dnia przeprowadzonego spotkania informacyjnego w gminie właściwej dla wskazanego adresy zgłaszającego.
4. Wypełniony druk należy przesłać:
   - pocztą na adres: **ARCADIS Sp. z o.o.**
     Biuro Infrastruktury Drogowej w Radomiu,
     Al. J. Grzecznarowskiego 2
     26 – 600 RADOM
   - faksem na nr : **48 363 07 81**
   - mailem na adres: konsultacje.radom@arcadis.pl , dołączając skan wypełnionego druku .

ARCADIS

Strona 2 z 2

ARCADIS Sp. z o.o.
Biuro Infrastruktury Drogowej w Radomiu
WPŁYNĘŁO
dn. 02.03.2011r.
L. dz. 265 GP

17

WNIOSKI, UWAGI, ZASTRZEŻENIA

dotyczące wariantów przebiegu korytarzy dróg ekspresowych: S12 i S74, zgłoszone w okresie wstępnych konsultacji społecznych projektu pn:

„Droga ekspresowa S12 na odcinku Piotrków Trybunalski (A1) – Opoczno (gr. woj. łódzkiego i mazowieckiego) oraz droga ekspresowa S74 na odcinku Sulejów (S12) – gr. woj. łódzkiego i świętokrzyskiego"

Zgłaszający:

Imię i nazwisko lub nazwa firmy *) Marek Rygała

Adres *)

Gmina *) Paradyż

Treści wniosków, uwag, zastrzeżeń:

Dotyczy: Przebiegu korytarza drogi S12 wariant W4A S12.

Ja, niżej podpisany, będący rolnikiem w miejscowości Honoratów wnoszę o przesunięcie planowanego przebiegu korytarza drogi S12 wariant W4A S12, biegnącego przez grunty obrębu geod. Honoratów. Proponuję, aby wariant W4A S12 został przesunięty po granicy gruntów gminy Paradyż z gruntami gminy Mniszków.

Planowany, obecny wariant przebiega przez środek gruntów rolników Honoratowa. Lokalizacja go w takim miejscu znacznie utrudni mi oraz innym rolnikom korzystanie z naszych pól, a przede wszystkim wydłuży drogę dojazdu do gruntów oraz zwiększy koszty, i tak już nieopłacalnej produkcji rolnej. Większość z rolników, w tym również ja, posiada grunty tylko w naszej miejscowości, z produkcji których się utrzymuje, a te z kolei w większej części (ok. 70%) znajdują się w obszarze, przez który planowany jest przebieg wariantu W4A S12. Taki przebieg drogi najwięcej trudności sprawi rolnikom posiadającym bydło, ponieważ zamknie możliwość wypasania ich na gruntach znajdujących się poza planowaną drogą, co spowoduje spadek dochodów z gospodarstwa. W moim przypadku za wyznaczonym pasem drogi znajdzie się ok. 8 ha gruntów rolnych, na których wypasam krowy, natomiast produkcja mleka jest moim podstawowym źródłem dochodu. Proponowane przesunięcie wariantu W4A S12 przyczyni się do uniknięcia kosztów związanych

17

z dalekim dojazdem do pól, znacznie ułatwi prace rolnicze oraz pozwoli mi na prowadzenie dalszej produkcji mlecznej.

Biorąc powyższe pod uwagę, wnoszę jak na wstępie, za co z góry dziękuję.

Honoratów, dnia 22.02.2011 r.
(miejscowość, data)

Rysata Marek
(czytelny podpis zgłaszającego)*)

*) dane obowiązkowe

Informacje dodatkowe:

1. Wniosek, uwagę, zastrzeżenie może złożyć zainteresowana osoba prawna lub fizyczna tylko w formie pisemnej, z wykorzystaniem niniejszego wzoru druku.
2. Bezwzględnie obowiązuje podpisanie wypełnionego druku. Wniosek, uwaga, zastrzeżenie złożone na druku bez podpisu nie będą rozpatrywane.
3. Wypełniony druk winien być złożony w terminie do 14 dni licząc od dnia przeprowadzonego spotkania informacyjnego w gminie właściwej dla wskazanego adresy zgłaszającego.
4. Wypełniony druk należy przesłać:
   - pocztą na adres: **ARCADIS Sp. z o.o.**
     Biuro Infrastruktury Drogowej w Radomiu,
     Al. J. Grzecznarowskiego 2
     26 – 600 RADOM
   - faksem na nr : **48 363 07 81**
   - mailem na adres: konsultacje.radom@arcadis.pl , dołączając skan wypełnionego druku .

ARCADIS

Strona 2 z 2

ARCADIS Sp. z o.o.
Biuro Infrastruktury Drogowej w Radomiu
WPŁYNĘŁO
02.03.2011 r.
L. dz. 264 GP

Honoratów, dnia 22.02.2011 r.

ARCADIS Sp. z o.o.
Biuro Infrastruktury
Drogowej w Radomiu
Al. J. Grzecznarowskiego 2
26-600 Radom

18

Dotyczy: Przebiegu korytarza drogi S12 wariant W4A S12.

My, niżej podpisani rolnicy miejscowości Honoratów wnosimy o przesunię planowanego przebiegu korytarza drogi S12 wariant W4A S12, biegnącego pr. grunty obrębu geod. Honoratów. Proponujemy, aby wariant W4A S12 zo... przesunięty po granicy gruntów gminy Paradyż z gruntami gminy Mniszków.

Planowany, obecny wariant przebiega przez środek naszych gruntów. Lokalizacja go w takim miejscu znacznie utrudni nam korzystanie z naszych pól, a przede wszystkim wydłuży drogę dojazdu do gruntów oraz zwiększy koszty, i tak już nie opłacalnej produkcji rolnej. Większość z nas posiada grunty tylko w naszej miejscowości, z produkcji których się utrzymuje, a te z kolei w większej części (ok. 70%) znajdują się w obszarze, przez który planowany jest przebieg wariantu W4A S12. Taki przebieg drogi najwięcej trudności sprawi rolnikom posiadającym bydło, ponieważ zamknie możliwość wypasania ich na gruntach znajdujących się poza planowaną drogą, co spowoduje spadek dochodów z gospodarstwa. Proponowane przez nas przesunięcie wariantu W4A S12 przyczyni się do uniknięcia przez nas kosztów związanych z dalekim dojazdem do pól oraz znacznie ułatwi prace rolnicze.

Biorąc powyższe pod uwagę, prosimy o przesunięcie planowanego wariantu W4A S12 po granicy gruntów gminy Paradyż z gruntami gminy Mniszków, za co z góry dziękujemy.

Adres do korespondencji:
Krzysztof Rygała – Sołtys Sołectwa Honoratów
Honoratów 14A, 26-333 Paradyż

Z poważaniem
Mieszkańcy Sołectwa
Honoratów

W załączeniu lista osób popierających wniosek dot. zmiany przebiegu planowanego wariantu W4A S12, biegnącego przez grunty obrębu geod. Honoratów.

18

Lista
osób popierających wniosek dot. zmiany
przebiegu planowanego wariantu W4A S12,
biegnącego przez grunty obrębu geod. Honoratów.

Lp.	Imię i nazwisko	Adres	Podpis
1	Dziniek Krzysztof		[illegible]
2	Wójcik Józef		Wójcik Józ
3	Elżbieta Skalska		Skalska
4	Alicja Gielec		Giele A
5	Gębicki Piotr		Gębicki P
6	Wiaderny Andrzej		Wiaderny
7	Natkański Artur		Natkański Artur
8	Kowalewska E		Kowalewska E
9	Marcin Natkański		Natkański Marcin
10	Marcin Kałodziej		Kałodziej Marcin
11	Natański Józef		Natański Józ
12	Ciosek Władysław		Ciosek W
13	Franczak Michał		[illegible]
14	Pawlikowski Sławomir		[illegible]
15	Rygała Krzysztof		Rygała K.

ARCADIS Sp. z o.o.
Biuro Infrastruktury Drogowej w Radomiu
WPŁYNĘŁO
dn. 02.03.2011 r.
L. dz. 262 OP

TECH SERWISBOGDAN WIDRKOWSKI NR FAKSU :227283377 01 MAR. 2011 22:35 STR. 1

19

WNIOSKI, UWAGI, ZASTRZEŻENIA

dotyczące wariantów przebiegu korytarzy dróg ekspresowych: S12 i S74,
zgłoszone w okresie wstępnych konsultacji społecznych projektu pn:

**„Droga ekspresowa S12 na odcinku Piotrków Trybunalski (A1) – Opoczno
(gr. woj. łódzkiego i mazowieckiego)
oraz droga ekspresowa S74 na odcinku Sulejów (S12) – gr. woj. łódzkiego
i świętokrzyskiego"**

Zgłaszający:

Imię i nazwisko lub nazwa firmy *) WITOLD SMAK

Adres *)

Gmina *) Paradyż

Treści wniosków, uwag, zastrzeżeń:

Po zapoznaniu się z planami budowy trasy ekspresowej S74, informuję że jestem przeciwny budowaniu tej trasy zgodnie z wariantem 2 (zielony). Węzeł Paradyż ma być zlokalizowany w centrum Paradyża, gdzie znajdują się najważniejsze dobra użyteczności publicznej naszej gminy (komisariat policji, poczta, apteka, sklepy). Do rozbiórki przeznaczono 22 budynki. Przebieg drogi w miejscowości Dalorzewice zaplanowano na gruntach III i IV klasy. Większość mieszkańców utrzymuje się z upraw rolnych, pozbawi to ich środków do życia.
Przebieg drogi w tak bliskiej odległości od zabudowań zagraża bezpieczeństwu dzieci, zwierząt, ludzi.
Według mnie trasa powinna przebiegać przez tereny

OD TECH SERWISBOGDAN WIORKOWSKI NR FAKSU :227283377 01 MAR. 2011 22:40 STR.1

19

który prowadzi przez tereny mniej zamieszkałe i odsunięte od domostw, gdzie trzeba będzie wybuchnąć tylko 6 budynków. Ponadto nie zostaliśmy poinformowani o zagrożeniu środowiska, skażeniu gruntów, wody, hałasie jakie niesie za sobą sąsiedztwo ekspresowej trasy

Daleszewice 2.03.2011
(miejscowość, data)

W. Smak
(czytelny podpis zgłaszającego)*)

*) dane obowiązkowe

Informacje dodatkowe:

1. Wniosek, uwagę, zastrzeżenie może złożyć zainteresowana osoba prawna lub fizyczna tylko w formie pisemnej, z wykorzystaniem niniejszego wzoru druku.
2. Bezwzględnie obowiązuje podpisanie wypełnionego druku. Wniosek, uwaga, zastrzeżenie złożone na druku bez podpisu nie będą rozpatrywane.
3. Wypełniony druk winien być złożony w terminie do 14 dni licząc od dnia przeprowadzonego spotkania informacyjnego w gminie właściwej dla wskazanego adresy zgłaszającego.
4. Wypełniony druk należy przesłać:
   - pocztą na adres: **ARCADIS Sp. z o.o.**
     Biuro Infrastruktury Drogowej w Radomiu,
     Al. J. Grzecznarowskiego 2
     26 – 600 RADOM
   - faksem na nr : **48 363 07 81**
   - mailem na adres: konsultacje.radom@arcadis.pl , dołączając skan wypełnionego druku .

ARCADIS
Infrastruktura · Woda · Środowisko · Budownictwo

Strona 2 z 2

ARCADIS Sp. z o.o.
Biuro Infrastruktury Drogowej w Radomiu
WPŁYNĘŁO
dn. 02.03.2011r.
L. dz. 259 OP

WNIOSKI, UWAGI, ZASTRZEŻENIA

20

dotyczące wariantów przebiegu korytarzy dróg ekspresowych: S12 i S74,
zgłoszone w okresie wstępnych konsultacji społecznych projektu pn:

„Droga ekspresowa S12 na odcinku Piotrków Trybunalski (A1) – Opoczno (gr. woj. łódzkiego i mazowieckiego) oraz droga ekspresowa S74 na odcinku Sulejów (S12) – gr. woj. łódzkiego i świętokrzyskiego"

Zgłaszający:

Imię i nazwisko lub nazwa firmy *) PRZEMYSŁAW BOROWSKI

Adres *) .....

Gmina *) PARADYŻ

Treści wniosków, uwag, zastrzeżeń:

Moje uwagi i zastrzeżenia dotyczą wariantu nr 3 drogi ekspresowej S12 przebiegającej przez północną część gminy Paradyż na odcinku od 37 km do 38 km. Uważam, że droga ta na w/w odcinku, a także po głębszej analizie całej jej długości, gdzie przebiega również przez znaczne obszary gminy Mniszków i gm. Sławno jest najbardziej inwazyjnym wariantem spośród wszystkich korytarzy zaproponowanych przez Państwa firmę (tj. ARCADIS). Przebiega ona przez tereny gęsto zaludnione, niejednokrotnie w bliskim sąsiedztwie wsi i pojedynczych gospodarstw. Ponadto dzieli działki rolne, diametralnie utrudniając rolnikom do nich dostęp. Na odcinku, który najbardziej dotyczy mojej osoby, tzn. przechodzącym przez część północną gminy

ARCADIS

Strona 1 z 2

20

Paradyż droga ta wiedzie do wsi którą zamieszkuję, tzn. Popiany-Kolonia oddzielając od mej posesję jedynej z rodzin. Biegnie ona poza tym bardzo blisko dobitnie i posesji innych mieszkańców, a w tym mojej w znaczny sposób ograniczając poziom życia i komfort psychiczny ludności, tym bardziej że od strony zachodniej, w odległości ok. 700m będzie przebiegała inna, projektowana przez Państwo główną droga, tj. S74, która na odcinku w pobliżu wsi Popiany-Kolonia nie jest uwzględniana i jak domniemam będzie bezwzględnie w najbliższej przyszłości budowana.

Popiany-Kolonia 01.03.2011r. (miejscowość, data)

Przemysław Borowski (czytelny podpis zgłaszającego)*)

*) dane obowiązkowe

Informacje dodatkowe:

1. *Wniosek, uwagę, zastrzeżenie może złożyć zainteresowana osoba prawna lub fizyczna tylko w formie pisemnej, z wykorzystaniem niniejszego wzoru druku.*
2. *Bezwzględnie obowiązuje podpisanie wypełnionego druku. Wniosek, uwaga, zastrzeżenie złożone na druku bez podpisu nie będą rozpatrywane.*
3. *Wypełniony druk winien być złożony w terminie do 14 dni licząc od dnia przeprowadzonego spotkania informacyjnego w gminie właściwej dla wskazanego adresy zgłaszającego.*
4. *Wypełniony druk należy przesłać:*
   - *pocztą na adres:* ***ARCADIS Sp. z o.o.***
     Biuro Infrastruktury Drogowej w Radomiu,
     Al. J. Grzecznarowskiego 2
     26 – 600 RADOM
   - *faksem na nr :* ***48 363 07 81***
   - *mailem na adres:* konsultacje.radom@arcadis.pl , *dołączając skan wypełnionego druku*

ARCADIS

Strona 2 z 2

ARCADIS Sp. z o.o.
Biuro Infrastruktury Drogowej w Radomiu
WPŁYNĘŁO
dn. 02.03.2011r.
L. dz. 258 OP

WNIOSKI, UWAGI, ZASTRZEŻENIA

21

dotyczące wariantów przebiegu korytarzy dróg ekspresowych: S12 i S74,
zgłoszone w okresie wstępnych konsultacji społecznych projektu pn:

„Droga ekspresowa S12 na odcinku Piotrków Trybunalski (A1) – Opoczno (gr. woj. łódzkiego i mazowieckiego) oraz droga ekspresowa S74 na odcinku Sulejów (S12) – gr. woj. łódzkiego i świętokrzyskiego"

Zgłaszający:

Imię i nazwisko lub nazwa firmy *) MICHAŁ KOWALSKI

Adres *) .....

Gmina *) PARADYŻ

Treści wniosków, uwag, zastrzeżeń:

Z mapki wynika, iż autostrada S12 przebiegać będzie wzdłuż moich działek tuż za płotem mojej posesji. Jeżeli pracownicy projektujący budowę stwierdzą, że moje miejsce zamieszkania nie nadaje się do wyne-dlenia, to sam będę zmuszony opuścić moje podwórko i dom. Natomiast mieszkanie obok projektowanej autostrady stawia się wyjątkowo uciążliwe dla życia. Mam tu na myśli warunki zdrowotne oraz środowiskowe. Zdrowotne, bo hałas i spaliny wpłyną niekorzystnie na zdrowie i jakość życia. A środowiskowe, bo Popiany Łdomia to wieś spokojna, zielona, rolnicza, a jakakolwiek ingerencja w naturę wpłynie negatywnie. Poza tym trzeba wziąć pod uwagę również bezpieczeństwo naszych dzieci i nas samych.

ARCADIS
Infrastruktura · Woda · Środowisko · Budownictwo

Strona 1 z 2

21

Z pewnością można stwierdzić że może dojść do niejednego wypadku, co będzie przyczyną strachu o własne dzieci mieszkające w pobliżu S12. Dlatego uważam, że autostrada stwarza zagrożenie jadąc wyżej wymienionym i jestem przeciwko jej budowie.

Poptawy Kolonia 01.03.2011 r
(miejscowość, data)

Kowalski Michał
(czytelny podpis zgłaszającego)*)

*) dane obowiązkowe

Informacje dodatkowe:

1. *Wniosek, uwagę, zastrzeżenie może złożyć zainteresowana osoba prawna lub fizyczna tylko w formie pisemnej, z wykorzystaniem niniejszego wzoru druku.*
2. *Bezwzględnie obowiązuje podpisanie wypełnionego druku. Wniosek, uwaga, zastrzeżenie złożone na druku bez podpisu nie będą rozpatrywane.*
3. *Wypełniony druk winien być złożony w terminie do 14 dni licząc od dnia przeprowadzonego spotkania informacyjnego w gminie właściwej dla wskazanego adresu zgłaszającego.*
4. *Wypełniony druk należy przesłać:*
   - *pocztą na adres:* ***ARCADIS Sp. z o.o.***
     Biuro Infrastruktury Drogowej w Radomiu,
     Al. J. Grzecznarowskiego 2
     26 – 600 RADOM
   - *faksem na nr :* ***48 363 07 81***
   - *mailem na adres:* konsultacje.radom@arcadis.pl , *dołączając skan wypełnionego druku .*

ARCADIS Sp. z o.o.
Biuro Infrastruktury Drogowej w Radomiu
WPŁYNĘŁO
dn. 02.03.2011r.
L. dz. 257 GP

WNIOSKI, UWAGI, ZASTRZEŻENIA

22

dotyczące wariantów przebiegu korytarzy dróg ekspresowych: S12 i S74,
zgłoszone w okresie wstępnych konsultacji społecznych projektu pn:

„Droga ekspresowa S12 na odcinku Piotrków Trybunalski (A1) – Opoczno (gr. woj. łódzkiego i mazowieckiego) oraz droga ekspresowa S74 na odcinku Sulejów (S12) – gr. woj. łódzkiego i świętokrzyskiego"

Zgłaszający:

Imię i nazwisko lub nazwa firmy *) Maria Rzeźnik

Adres *)

Gmina *) PARADYŻ

Treści wniosków, uwag, zastrzeżeń:

Składam swój wniosek w oparciu o projekt korytarza drogi S-74 w odniesieniu do trzech wariantów na terenie Gminy Paradyż W1, W2, W3
W mojej opinii najlepszym wariantem będzie W1. Wariant W2 i W3 przebiega przez najlepsze ziemie w Gminie Paradyż. Poza tym mieszkam na działce 447 i 448 gdzie na wytyczony szlak drogi S-74 jestem w obrębie koła które jest zaznaczone na czerwono - to znaczy bezpośredni kontakt ze zjazdem - trudno mi to ocenić na mapach lub w komputerze jak to ma wyglądać w rzeczywistości.
Nie wyobrażam sobie życie w bezpośrednim sąsiectwie tak ruchliwej drogi, poza tym

ARCADIS Strona 1

22

hałas, kurz, zanieczyszczenie z tym związane. Mam rodzinę 6 osobową mieszkam dalej od ulicy między innymi dla ciszy i spokoju. W swoim domu prowadzę działalność gospodarczą i z tego żyję takie sąsiectwo byłoby niemożliwe, dla moich dochodów i źródła utrzymanie. Poza tym drogi buduje się poza miejscowościami a nie w ich centrum. Poza tym mam jeszcze jedną działkę przez którą przechodziła i przecinała by droga S74 i wariant W2.

Paradyż 02.03.2011 — Rzeźnik Maria
(miejscowość, data) — (czytelny podpis zgłaszającego)*)

*) dane obowiązkowe

Informacje dodatkowe:

1. Wniosek, uwagę, zastrzeżenie może złożyć zainteresowana osoba prawna lub fizyczna tylko w formie pisemnej, z wykorzystaniem niniejszego wzoru druku.
2. Bezwzględnie obowiązuje podpisanie wypełnionego druku. Wniosek, uwaga, zastrzeżenie złożone na druku bez podpisu nie będą rozpatrywane.
3. Wypełniony druk winien być złożony w terminie do 14 dni licząc od dnia przeprowadzonego spotkania informacyjnego w gminie właściwej dla wskazanego adresy zgłaszającego.
4. Wypełniony druk należy przesłać:
   - pocztą na adres: **ARCADIS Sp. z o.o.**
     Biuro Infrastruktury Drogowej w Radomiu,
     Al. J. Grzecznarowskiego 2
     26 – 600 RADOM
   - faksem na nr: **48 363 07 81**
   - mailem na adres: konsultacje.radom@arcadis.pl, dołączając skan wypełnionego druku.

ARCADIS

Strona 2 z 2

ARCADIS Sp. z o.o.
Biuro Infrastruktury Drogowej w Radomiu
WPŁYNĘŁO
dn. 02.03.2011r.
L. dz. 256 GP

WNIOSKI, UWAGI, ZASTRZEŻENIA

23

dotyczące wariantów przebiegu korytarzy dróg ekspresowych: S12 i S74,
zgłoszone w okresie wstępnych konsultacji społecznych projektu pn:

„Droga ekspresowa S12 na odcinku Piotrków Trybunalski (A1) – Opoczno (gr. woj. łódzkiego i mazowieckiego) oraz droga ekspresowa S74 na odcinku Sulejów (S12) – gr. woj. łódzkiego i świętokrzyskiego"

Zgłaszający:

imie i nazwisko lub nazwa firmy *) Krzysztof Rzeźnik

Adres *)

Gmina *) Paradyż

Treści wniosków, uwag, zastrzeżeń:

Wyrażam swoją opinię na temat drogi ekspresowej S74. Drogi tego typu w całej Europie buduje się z daleka od miast i wiosek, z powodu hałasu i szkodliwych spalin. Po zapoznaniu się z projektem uważam że najlepszym wariantem jest W1 ponieważ przebiega przez tereny niezabudowane i leśne daleko od zabudowań są to tereny piaszczyste o kl. V i VI które nadają się pod budowę dróg. Wariant W3 mógłby być przyjęty pod warunkiem gdy byłby przesunięty 100/200 m. w stronę Przyłęka bez rozbiórki zabudowań.

Wariant W2 jest nie do przyjęcia.

ARCADIS

Strona 1

23

ponieważ przebiega blisko miejscowości Paradyż. Zakończeniem budowy dróg jest odciążenie miejscowości od hałasu i szkodliwych spalin, a ten projekt jest odwrotnością, w tym wariancie jest kilkadziesiąt budynków do wyburzenia. Jest to teren położony w niecce na którym płynie rzeka i są rowy meriolacyjne. Są to najlepsze ziemie na terenie gminy jest to teren mokry. Na tym terenie znajduje się kanalizacja ściekowa i oczyszczalnia, w zdłuż zaprojektowanej drogi jest gazociąg, który znajduje się pod jednym z pasów drogi. Jest to najgorszy wariant

Paradyż 02.03.2011 Rzeźnik Krysztof
(miejscowość, data) (czytelny podpis zgłaszającego)*)

*) dane obowiązkowe

Informacje dodatkowe:

1. Wniosek, uwagę, zastrzeżenie może złożyć zainteresowana osoba prawna lub fizyczna tylko w formie pisemnej, z wykorzystaniem niniejszego wzoru druku.
2. Bezwzględnie obowiązuje podpisanie wypełnionego druku. Wniosek, uwaga, zastrzeżenie złożone na druku bez podpisu nie będą rozpatrywane.
3. Wypełniony druk winien być złożony w terminie do 14 dni licząc od dnia przeprowadzonego spotkania informacyjnego w gminie właściwej dla wskazanego adresy zgłaszającego.
4. Wypełniony druk należy przesłać:
   - pocztą na adres: **ARCADIS Sp. z o.o.**
     Biuro Infrastruktury Drogowej w Radomiu,
     Al. J. Grzecznarowskiego 2
     26 – 600 RADOM
   - faksem na nr : **48 363 07 81**
   - mailem na adres: konsultacje.radom@arcadis.pl , dołączając skan wypełnionego druku .

ARCADIS

Strona 2 z 2

GOSPODARSTWO ROLNE
Lucyna i Radosław Ząbeccy
HONORATÓW 15
26-330 Paradyż

ARCADIS Sp. z o.o.
Biuro Infrastruktury Drogowej w Radomiu
WPŁYNĘŁO
dn. 01.03.2011r.
L. dz. 252 OP

WNIOSKI, UWAGI, ZASTRZEŻENIA

24

dotyczące wariantów przebiegu korytarzy dróg ekspresowych: S12 i S74,
zgłoszone w okresie wstępnych konsultacji społecznych projektu pn:

„Droga ekspresowa S12 na odcinku Piotrków Trybunalski (A1) – Opoczno (gr. woj. łódzkiego i mazowieckiego) oraz droga ekspresowa S74 na odcinku Sulejów (S12) – gr. woj. łódzkiego i świętokrzyskiego"

Zgłaszający:

Imię i nazwisko lub nazwa firmy *) **Gospodarstwo Rolne Lucyna i Radosław Ząbeccy**

Adres *)

Gmina *) **Paradyż**

Treści wniosków, uwag, zastrzeżeń:

W związku z planowaną budową drogi S12 i jej przewidywanym wariantem „W4A S12" na terenie gminy Paradyż , obręb Honoratów zwracamy się z prośbą o zastosowanie na przejeździe wielopoziomowym dróg S12 z drogą G10 (droga przez wieś Olimpiów łącząca DK12 i DK74) skrajni drogowej umożliwiającej dojazd do pól ciężkim sprzętem rolniczym (kombajny zbożowe, agregaty uprawowe). W przypadku przeprowadzenia drogi gminnej G10 pod konstrukcją S12 wysokość niezbędna do przejazdu tego typu maszyn to min 4,5m oraz szerokość min 5,5m. W przypadku wybory tego wariantu prosimy o uwzględnienie naszych uwag. Popieramy jak najszybszą budowę tej drogi niezależnie od wybranego wariantu.

.....

.....

.....

.....

ARCADIS
Infrastruktura · Woda · Środowisko · Budownictwo

Strona 1 z 2

24

.....

.....

.....

.....

.....

.....

Zębecki Radosław

Honoratów 01.03.2011r.

Zębecka Lucyna

(miejscowość, data)

(czytelny podpis zgłaszającego))*

GOSPODARSTWO ROLNE
Lucyna i Radosława Zębeccy
HONORATÓW 15
26-333 Paradyż

**) dane obowiązkowe*

Informacje dodatkowe:

1. *Wniosek, uwagę, zastrzeżenie może złożyć zainteresowana osoba prawna lub fizyczna tylko w formie pisemnej, z wykorzystaniem niniejszego wzoru druku.*
2. *Bezwzględnie obowiązuje podpisanie wypełnionego druku. Wniosek, uwaga, zastrzeżenie złożone na druku bez podpisu nie będą rozpatrywane.*
3. *Wypełniony druk winien być złożony w terminie do 14 dni licząc od dnia przeprowadzonego spotkania informacyjnego w gminie właściwej dla wskazanego adresy zgłaszającego.*
4. *Wypełniony druk należy przesłać:*
   - *pocztą na adres:* ***ARCADIS Sp. z o.o.***
     Biuro Infrastruktury Drogowej w Radomiu,
     Al. J. Grzecznarowskiego 2
     26 – 600 RADOM
   - *faksem na nr :* ***48 363 07 81***
   - *mailem na adres:* konsultacje.radom@arcadis.pl , *dołączając skan wypełnionego druku*

ARCADIS
Infrastruktura · Woda · Środowisko · Budownictwo

Strona 2 z 2

ARCADIS Sp. z o.o.
Biuro Infrastruktury Drogowej w Radomiu
WPŁYNĘŁO
dn. 04.03.2011r.
L. dz. 237 GP

25

WNIOSKI, UWAGI, ZASTRZEŻENIA

dotyczące wariantów przebiegu korytarzy dróg ekspresowych: S12 i S74, zgłoszone w okresie wstępnych konsultacji społecznych projektu pn:

„Droga ekspresowa S12 na odcinku Piotrków Trybunalski (A1) – Opoczno (gr. woj. łódzkiego i mazowieckiego) oraz droga ekspresowa S74 na odcinku Sulejów (S12) – gr. woj. łódzkiego i świętokrzyskiego"

Zgłaszający:

Imię i nazwisko lub nazwa firmy *) Arkadiusz Gutowski

Adres *)

Gmina *) Gmina Paradyż

Treści wniosków, uwag, zastrzeżeń:

Zgłaszam protest przeciwko wariantowi W4A S12. Planowany korytarz drogi ekspresowej S12 na odcinku biegnącym w okolicach wsi Świeciechów (przysiółek Pieńki) przebiega tuż przy ogrodzeniu mojej posesji (znajdującej się przy drodze powiatowej Wójcin-Mniszków nr 1501E, w bezpośrednim sąsiedztwie wsi Świeciechów-przysiółka Pieńki). Korytarz ten biegnie w poprzek należących do mnie gruntów rolnych (przylegających do mojej posesji). **Od strony północnej planowany korytarz drogi graniczy z ogrodzeniem mojej posesji. Ponadto tuż przy posesji planowana jest budowa przejazdu drogowego.**

Lokalizację domu wybraliśmy ze względu na spokojne otoczenie. Dom pobudowany został z dala od drogi krajowej, w pobliżu lasu. Budowa drogi ekspresowej w proponowanym przez Państwa korytarzu wpłynie niekorzystnie na warunki mieszkaniowe ze względu na dobiegający hałas, spaliny oraz całkowite odcięcie od lasu. Dodatkowe niedogodności wynikać będą z lokalizacji przejazdu drogowego tuż obok mojej posesji. **Biorąc powyższe pod uwagę protestuję przeciwko wariantowi W4A S12.**

Ponadto, moim zdaniem, wariant W4A S12 przebiega zbyt blisko drogi krajowej nr 74. W związku z powyższym **popieram warianty biegnące w pobliżu drogi krajowej nr 12**.

Na zakończenie pragnę zaznaczyć, iż zdaję sobie sprawę, że pomimo mojego i innych protestów wariant W4A S12 może niestety zostać wybrany do realizacji. W związku z powyższym **wnioskuję, aby podczas**

25

dalszych prac projektowych zmienić łuk drogi na odcinku biegnącym w pobliżu moich zabudowań i przesunąć korytarz drogi jak najdalej w kierunku południowym – tak, aby od drogi ekspresowej oddzielał nas jak najszerszy pas istniejącego lasu. (Propozycję przesunięcia korytarza obrazuje rysunek załączony do niniejszego wniosku). Ponadto wnioskuję, aby drogę ekspresową S12 umieścić od strony południowej nowego korytarza. Dzięki temu północna krawędź drogi odsunie się od mojej posesji o około 150 metrów.

Po dokonaniu zmian pas lasu niwelował będzie niedogodności związane z przebiegiem drogi. Zmieni się wówczas również lokalizacja przejazdu drogowego.

Pragnę jednocześnie podkreślić, że przesunięcie korytarza jest możliwe, ponieważ od strony południowej nie znajdują się żadne dalsze budynki. Są tam jedynie prywatne lasy, grunty rolne, łąki oraz tereny porośnięte krzakami.

Z góry dziękuję za pozytywne rozpatrzenie mojej prośby.

Wojcin A, 27.02.2011
(miejscowość, data)

Arkadiusz Gudowski
(czytelny podpis zgłaszającego))*

**) dane obowiązkowe*

Informacje dodatkowe:

1. *Wniosek, uwagę, zastrzeżenie może złożyć zainteresowana osoba prawna lub fizyczna tylko w formie pisemnej, z wykorzystaniem niniejszego wzoru druku.*
2. *Bezwzględnie obowiązuje podpisanie wypełnionego druku. Wniosek, uwaga, zastrzeżenie złożone na druku bez podpisu nie będą rozpatrywane.*
3. *Wypełniony druk winien być złożony w terminie do 14 dni licząc od dnia przeprowadzonego spotkania informacyjnego w gminie właściwej dla wskazanego adresy zgłaszającego.*
4. *Wypełniony druk należy przesłać:*
   - *pocztą na adres:* ***ARCADIS Sp. z o.o.***
     Biuro Infrastruktury Drogowej w Radomiu,
     Al. J. Grzecznarowskiego 2
     26 – 600 RADOM
   - *faksem na nr :* ***48 363 07 81***
   - *mailem na adres:* *konsultacje.radom@arcadis.pl* , *dołączając skan wypełnionego druku .*

25

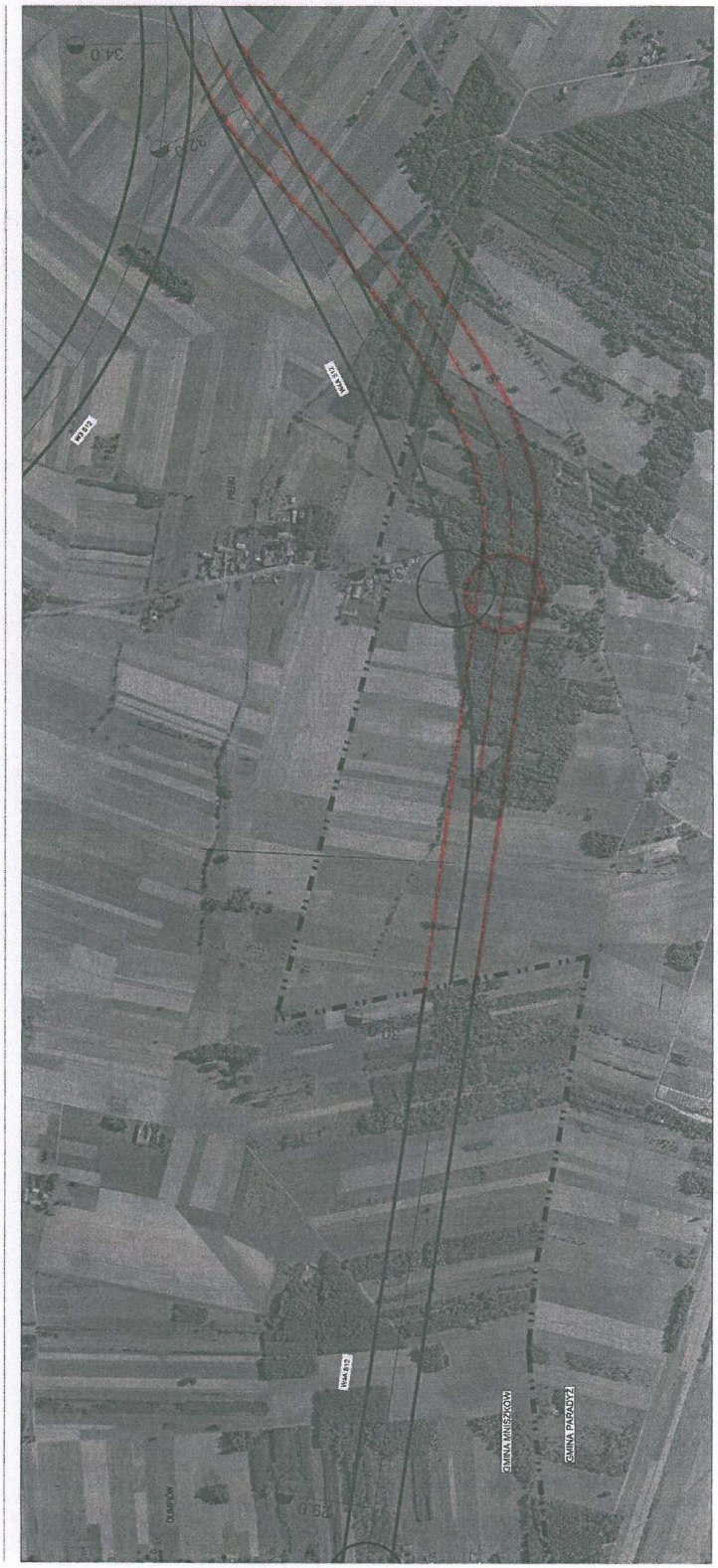

Propozycja zmiany korytarza drogi S12
(wariant W4A S12)

ARCADIS Sp. z o.o.
Biuro Infrastruktury Drogowej w Radomiu
WPŁYNĘŁO
dn. 01.03.2011r.
L. dz. 231 GP

26

WNIOSKI, UWAGI, ZASTRZEŻENIA

dotyczące wariantów przebiegu korytarzy dróg ekspresowych: S12 i S74, zgłoszone w okresie wstępnych konsultacji społecznych projektu pn:

„Droga ekspresowa S12 na odcinku Piotrków Trybunalski (A1) – Opoczno (gr. woj. łódzkiego i mazowieckiego) oraz droga ekspresowa S74 na odcinku Sulejów (S12) – gr. woj. łódzkiego i świętokrzyskiego"

Zgłaszający:

Imię i nazwisko lub nazwa firmy *) Juszczykowski Andrzej

Adres *)

Gmina *) Paradyż

Treści wniosków, uwag, zastrzeżeń:

Budowa drogi ekspresowej przez nasze pola spowoduje rozdrobnienie i tak nie dużych działek rolnych co będzie utrudniać uprawy, zabrane będą najlepsze ziemie. Tędy przechodzi nitka gazu wysokiego ciśnienia, zablokuje skuteczność melioracji. Planowane wyburzenia bo 22 to jest bardzo dużo. Będzie ginęła pod kołami samochodów dzikich zwierząt. Z tych powodów popieram wariat nr. 1.

ARCADIS

Strona 1 z 2

26

.....

.....

.....

.....

.....

.....

.....

.....

.....

.....

.....

.....

.....

Daleszyce 23.02.2011.
(miejscowość, data)

Juszczykowski A.
(czytelny podpis zgłaszającego)

7) dane obowiązkowe

Informacje dodatkowe:

1. Wniosek, uwagę, zastrzeżenie może złożyć zainteresowana osoba prawna lub fizyczna tylko w formie pisemnej, z wykorzystaniem niniejszego wzoru druku.
2. Bezwzględnie obowiązuje podpisanie wypełnionego druku. Wniosek, uwagę, zastrzeżenie złożone na druku bez podpisu nie będą rozpatrywane.
3. Wypełniony druk winien być złożony w terminie do 14 dni licząc od dnia przeprowadzonego spotkania informacyjnego w gminie właściwej dla wskazanego adresu zgłaszającego.
4. Wypełniony druk należy przesłać:
   - pocztą na adres: **ARCADIS Sp. z o.o.**
     Biuro Infrastruktury Drogowej w Radomiu,
     Al. J. Grzecznarowskiego 2
     26 – 600 RADOM
   - faksem na nr : **48 363 07 81**
   - mailem na adres: [illegible], dołączając skan wypełnionego druku

ARCADIS

Strona 2 z 2

ARCADIS Sp. z o.o.
Biuro Infrastruktury Drogowej w Radomiu
WPŁYNĘŁO
dn. 01.03.2011 r.
L. dz. 223

27

WNIOSKI, UWAGI, ZASTRZEŻENIA

dotyczące wariantów przebiegu korytarzy dróg ekspresowych: S12 i S74,
zgłoszone w okresie wstępnych konsultacji społecznych projektu pn:

„Droga ekspresowa S12 na odcinku Piotrków Trybunalski (A1) – Opoczno (gr. woj. łódzkiego i mazowieckiego) oraz droga ekspresowa S74 na odcinku Sulejów (S12) – gr. woj. łódzkiego i świętokrzyskiego"

Zgłaszający:

Imię i nazwisko lub nazwa firmy *) BOGUSŁAWA I ADAM ZOPTAK

Adres *)

Gmina *) PARADYŻ

Treści wniosków, uwag, zastrzeżeń:

Jesteśmy stanowczo przeciwni budowie drogi ekspresowej S74 według wariantu W-2, ponieważ składa się na to szereg niekorzystnych, naszym zdaniem, uwag. Jesteśmy właścicielami działki przez, którą miałaby przebiegać ta droga w/g wariantu W-2.
Dwa lata temu rozpoczęliśmy na niej budowę domu, który obecnie jest w stanie surowym, a według planowanego przebiegu tej trasy miałaby ona znajdować się ok. 50 m od naszego domu.
W związku z powyższym nie wyobrażamy sobie mieszkać tak blisko drogi ekspresowej.
Podczas gdy decydowaliśmy się na budowę w tym miejscu liczyliśmy na ciszę i spokój a nie na codzienne hałasy, brud i smród

ARCADIS

Strona 1 z 2

27

dobiegające z tak uciążliwej drogi.
Ponadto na nasze wątpliwości składają się:
1) gleby o b. dobrym współczynniku (jedne z najlepszych dla tutejszych rolników,
2) naruszenie struktur wodnych,
3) w/g proponowanego projektu wzdłuż przechodzi gaz,
4) b. bliska lokalizacja innych budynków, gospodarstw,
5) w/g planowanej wersji b. mała ilość przejazdów na 2 strony drogi,
6) — " — — " — aż 22 wybudzenie gospodarstw.
Po zapoznaniu się z dwoma pozostałymi wariantami przebiegu tej trasy uważamy, że są one o wiele mniej uciążliwe, nie tylko dla nas ale dla większości naszego społeczeństwa. Dlatego też uważamy, że któryś z nich powinien zostać zatwierdzony.
W związku z powyższym prosimy o korzystne rozpatrzenie takich wniosków jak ten i danie nam świętego spokoju.
Z wyrazami szacunku.

Stawowice-Kd., 25.02.2011 r.
(miejscowość, data)

Bogusława Zontek
(czytelny podpis zgłaszającego*)

Zontek Ada

*) dane obowiązkowe

Informacje dodatkowe:

1. Wniosek, uwagę, zastrzeżenie może złożyć zainteresowana osoba prawna lub fizyczna tylko w formie pisemnej, z wykorzystaniem niniejszego wzoru druku.
2. Bezwzględnie obowiązuje podpisanie wypełnionego druku. Wniosek, uwaga, zastrzeżenie złożone na druku bez podpisu nie będą rozpatrywane.
3. Wypełniony druk winien być złożony w terminie do 14 dni licząc od dnia przeprowadzonego spotkania informacyjnego w gminie właściwej dla wskazanego adresu zgłaszającego.
4. Wypełniony druk należy przesłać:
   - pocztą na adres: **ARCADIS Sp. z o.o.**
     Biuro Infrastruktury Drogowej w Radomiu,
     Al. J. Grzecznarowskiego 2
     26 – 600 RADOM
   - faksem na nr: **48 363 07 81**
   - mailem na adres: konsultacje_adonea@arcadis.pl, dołączając skan wypełnionego druku

ARCADIS

Strona 2 z 2

ARCADIS Sp. z o.o.
Biuro Infrastruktury Drogowej w Radomiu
WPŁYNĘŁO
dn. 01.03.2011 r.
L. dz. 224 GP

28

WNIOSKI, UWAGI, ZASTRZEŻENIA

dotyczące wariantów przebiegu korytarzy dróg ekspresowych: S12 i S74, zgłoszone w okresie wstępnych konsultacji społecznych projektu pn:

„Droga ekspresowa S12 na odcinku Piotrków Trybunalski (A1) – Opoczno (gr. woj. łódzkiego i mazowieckiego) oraz droga ekspresowa S74 na odcinku Sulejów (S12) – gr. woj. łódzkiego i świętokrzyskiego"

Zgłaszający:

Imię i nazwisko lub nazwa firmy *) Jadwiga Kałużyńska

Adres *)

Gmina *) Paradyż

Treści wniosków, uwag, zastrzeżeń:

Jestem przeciwna wariantowi nr 2
popieram wariant nr 1
- budowa drogi przebiegać będzie wzdłuż nitki gazu
- Hałas i brud zakłóci ciszę i spokój mieszkańców
- przebieg drogi według wariantu nr 2 wiązać się będzie z wyburaniem 22 budynków
- przebieg drogi wg. wariantu nr 2 spowoduje podział działek rolnych na mniejsze a przebieg drogi utrudni dojazd do części tych działek co utrudni uprawę rolnikom.

ARCADIS

Strona 1 z 2

28

24 02 2011 r.
Dalkowice
(miejscowość, data)

Kałużyńska Jadwiga
(czytelny podpis zgłaszającego*)

*) dane obowiązkowe

Informacje dodatkowe:

1. Wniosek, uwagę, zastrzeżenie może złożyć zainteresowana osoba prawna lub fizyczna tylko w formie pisemnej, z wykorzystaniem niniejszego wzoru druku.
2. Bezwzględnie obowiązuje podpisanie wypełnionego druku. Wniosek, uwaga, zastrzeżenie złożone na druku bez podpisu nie będą rozpatrywane.
3. Wypełniony druk winien być złożony w terminie do 14 dni licząc od dnia przeprowadzonego spotkania informacyjnego w gminie właściwej dla wskazanego adresu zgłaszającego.
4. Wypełniony druk należy przesłać:
   - pocztą na adres: **ARCADIS Sp. z o.o.**
     Biuro Infrastruktury Drogowej w Radomiu,
     Al. J. Grzecznarowskiego 2
     26 – 600 RADOM
   - faksem na nr: **48 363 07 81**
   - mailem na adres: konsultacje_radom@arcadis.pl , dołączając skan wypełnionego druku

ARCADIS
Infrastruktura · Woda · Środowisko · Budownictwo

Strona 2 z 2

ARCADIS Sp. z o.o.
Biuro Infrastruktury Drogowej w Radomiu
WPŁYNĘŁO
dn. 01.03.2011r
L. dz. 225 OP

29

WNIOSKI, UWAGI, ZASTRZEŻENIA

dotyczące wariantów przebiegu korytarzy dróg ekspresowych: S12 i S74, zgłoszone w okresie wstępnych konsultacji społecznych projektu pn:

„Droga ekspresowa S12 na odcinku Piotrków Trybunalski (A1) – Opoczno (gr. woj. łódzkiego i mazowieckiego) oraz droga ekspresowa S74 na odcinku Sulejów (S12) – gr. woj. łódzkiego i świętokrzyskiego"

Zgłaszający:

Imię i nazwisko lub nazwa firmy *) Witkowski Ignacy

Adres *) Paradyż

Gmina *) Gm. Paradyż

Treści wniosków, uwag, zastrzeżeń:

Mieszkam blisko planowanej budowy drogi S-74 obawiam się o swoje gospodarstwo dom - bo natężenie ruchu na drogach ekspresowych jest bardzo duże hałas - zanieczyszczenie powietrza spalinami będzie do nieznośnie. Wyznaczonym kierunku budowy - wzdłuż przechodzi rurociąg gazowy - rura 30 cm średnicy zatrzeć stosunki wodno-melioracyjne. Przechodzi przez najlepsze ziemie, które powinny być użytkowane rolniczo. Duża ilość wybuzień bo aż 22

ARCADIS

Strona 1 z 2

29

Dalszewice 24.02.2011 r.
(miejscowość, data)

Witkowski Ignacy
(czytelny podpis zgłaszającego)*)

*) dane obowiązkowe

Informacje dodatkowe

1. Wniosek, uwagę, zastrzeżenie może złożyć zainteresowana osoba prawna lub fizyczna tylko w formie pisemnej, z wyłączeniem [illegible]
2. Bezwzględnie obowiązuje podpisanie wypełnionego druku. Wniosek, uwaga, zastrzeżenie złożone na druku bez podpisu nie będą rozpatrywane.
3. Wypełniony druk winien być złożony w terminie do 14 dni licząc od dnia przeprowadzonego spotkania informacyjnego w gminie [illegible]
4. Wypełniony druk należy przesłać:
   - pocztą na adres: ARCADIS Sp. z o.o.
     Biuro Infrastruktury Drogowej w Radomiu,
     [illegible]
     26 – 600 RADOM
   - [illegible] 48 363 87 84
   - mailem na adres: [illegible], dołączając skan wypełnionego druku.

ARCADIS

Strona 2 z 2

ARCADIS Sp. z o.o.
Biuro Infrastruktury Drogowej w Radomiu
WPŁYNĘŁO
dn. 01.03.2011r.
L. dz. 226 GP

WNIOSKI, UWAGI, ZASTRZEŻENIA

30

dotyczące wariantów przebiegu korytarzy dróg ekspresowych: S12 i S74,
zgłoszone w okresie wstępnych konsultacji społecznych projektu pn:

„Droga ekspresowa S12 na odcinku Piotrków Trybunalski (A1) – Opoczno (gr. woj. łódzkiego i mazowieckiego) oraz droga ekspresowa S74 na odcinku Sulejów (S12) – gr. woj. łódzkiego i świętokrzyskiego"

Zgłaszający:

Imię i nazwisko lub nazwa firmy *) Andrzej Bawanowski

Adres *) .....

Gmina *) Paradyż

Treści wniosków, uwag, zastrzeżeń:

Niezgadzam się na wariant W2 S74, ponieważ:
- ziemia w tym miejscu klasy 2 jest najlepszą w moim gospodarstwie
- trasa przebiegałaby za blisko budynków mieszkalnych powodując duży hałas
- sprzedaż ziemi nie wchodzi w rachubę ponieważ zobowiązany jestem w Agencji Restrukturyzacji i Modernizacji Rolnictwa do zwiększenia gospodarstwa i kolidowało by to z moimi planami na przyszłość

30

.....

.....

.....

.....

.....

.....

.....

.....

.....

.....

.....

.....

Daleszewice dn. 24.02.2011 — Bawanowski Andrzej

(miejscowość, data) — (czytelny podpis zgłaszającego)*)

*) dane obowiązkowe

Informacje dodatkowe:

1. *Wniosek, uwagę, zastrzeżenie może złożyć zainteresowana osoba prawna lub fizyczna tylko w formie pisemnej, z wykorzystaniem niniejszego wzoru druku.*
2. *Bezwzględnie obowiązuje podpisanie wypełnionego druku. Wniosek, uwaga, zastrzeżenie złożone na druku bez podpisu nie będą rozpatrywane.*
3. *Wypełniony druk winien być złożony w terminie do 14 dni licząc od dnia przeprowadzonego spotkania informacyjnego w gminie właściwej dla wskazanego adresy zgłaszającego.*
4. *Wypełniony druk należy przesłać:*
   - *pocztą na adres:* ***ARCADIS Sp. z o.o.***
     Biuro Infrastruktury Drogowej w Radomiu,
     Al. J. Grzecznarowskiego 2
     26 – 600 RADOM
   - *faksem na nr :* ***48 363 07 81***
   - *mailem na adres:* konsultacje.radom@arcadis.pl , *dołączając skan wypełnionego druku .*

ARCADIS
Infrastruktura · Woda · Środowisko · Budownictwo

Strona 2 z 2

ARCADIS Sp. z o.o.
Biuro Infrastruktury Drogowej w Radomiu
WPŁYNĘŁO
dn. 01.03.2011r
L. dz. 227 GP

31

WNIOSKI, UWAGI, ZASTRZEŻENIA

dotyczące wariantów przebiegu korytarzy dróg ekspresowych: S12 i S74, zgłoszone w okresie wstępnych konsultacji społecznych projektu pn:

„Droga ekspresowa S12 na odcinku Piotrków Trybunalski (A1) – Opoczno (gr. woj. łódzkiego i mazowieckiego) oraz droga ekspresowa S74 na odcinku Sulejów (S12) – gr. woj. łódzkiego i świętokrzyskiego"

Zgłaszający:

Imię i nazwisko lub nazwa firmy *) Brzeski Stanisław

Adres *) PARADYŻ

Gmina *) PARADYŻ

Treści wniosków, uwag, zastrzeżeń:

Budowa drogi S-74 w wariancie 2 będzie szkodliwa dla środowiska ponieważ będzie przechodzić w niektórych kanałów gdzie znajdują się najlepsze ziemie uprawne, zablokuje odpływ wód gruntowych jak i melioracyjnych. Będzie budowana na rurociągu gazu t.j. droga wyjdzie na gazie od długości 5 km. Wybaczenia 22 gospodarstw zbyt bliska lokalizacja budynków co może spowodować pękanie ścian

ARCADIS

Strona 1 z 2

31

.....

.....

.....

.....

.....

.....

.....

.....

.....

.....

.....

.....

Dobrzenica, 24.02.11 r.
(miejscowość, data)

Brzeski Stanisław.
(czytelny podpis zgłaszającego)*)

*) dane obowiązkowe

Informacje dodatkowe:

1. Wniosek, uwagę, zastrzeżenie może złożyć zainteresowana osoba prawna lub fizyczna tylko w formie pisemnej, z wykorzystaniem niniejszego wzoru druku.
2. Bezwzględnie obowiązuje podpisanie wypełnionego druku. Wniosek, uwagę, zastrzeżenie złożone na druku bez podpisu nie będą rozpatrywane.
3. Wypełniony druk winien być złożony w terminie do 14 dni licząc od dnia przeprowadzonego spotkania informacyjnego w gminie właściwej dla wskazanego adresu zgłaszającego.
4. Wypełniony druk należy przesłać:
   - pocztą na adres: **ARCADIS Sp. z o.o.**
     Biuro Infrastruktury Drogowej w Radomiu,
     Al. J. Grzecznarowskiego 2
     26 – 600 RADOM
   - faksem na nr : **48 363 07 81**
   - mailem na adres: konsultacje_radom@arcadis.pl , dołączając skan wypełnionego druku.

ARCADIS

Strona 2 z 2

ARCADIS Sp. z o.o.
Biuro Infrastruktury Drogowej w Radomiu
WPŁYNĘŁO
dn. 01.03.2011r.
L. dz. 228 GP

WNIOSKI, UWAGI, ZASTRZEŻENIA

32

dotyczące wariantów przebiegu korytarzy dróg ekspresowych: S12 i S74,
zgłoszone w okresie wstępnych konsultacji społecznych projektu pn:

„Droga ekspresowa S12 na odcinku Piotrków Trybunalski (A1) – Opoczno (gr. woj. łódzkiego i mazowieckiego) oraz droga ekspresowa S74 na odcinku Sulejów (S12) – gr. woj. łódzkiego i świętokrzyskiego"

Zgłaszający:

Imię i nazwisko lub nazwa firmy *): Grzegorz Kostrzewa

Adres *):

Gmina *): Paradyż

Treści wniosków, uwag, zastrzeżeń:

Naruszenie struktur wodnych (kanałów, melioracji)
Budowa drogi będzie przebiegać wzdłuż nitki gazu
Bliska lokalizacja budynków mieszkalnych
Duże skupisko zwierząt łownych
Największy współczynnik kontacji gleb
Hałas i brud zakłóci ciszę i spokój mieszkańców
Mała ilość przejazdów na drugą stronę drogi
Duże zalodzenie co spowoduje dużą ilość wybuzeń
Jestem przeciwny wariantowi nr. 2, popieram wariant nr. 1

ARCADIS

Strona 1 z 2

32

.....

.....

.....

.....

.....

.....

.....

.....

.....

.....

.....

.....

Daleszewice 23 02 11r
(miejscowość, data)

Kostrzewa Grzegorz
(czytelny podpis zgłaszającego)*)

*) dane obowiązkowe

Informacje dodatkowe

1. Wniosek, uwagę, zastrzeżenie może złożyć zainteresowana osoba prawna lub fizyczna tylko w formie pisemnej, z wykorzystaniem niniejszego wzoru druku.
2. Bezwzględnie obowiązuje podpisanie wypełnionego druku. Wniosek, uwaga, zastrzeżenie złożone na druku bez podpisu nie będą rozpatrywane.
3. Wypełniony druk winien być złożony w terminie do 14 dni licząc od dnia przeprowadzonego spotkania informacyjnego w gminie właściwej dla wskazanego odcinka zgłaszającego.
4. Wypełniony druk należy przesłać:
   - pocztą na adres: ARCADIS Sp. z o.o.
     Biuro Infrastruktury Drogowej w Radomiu,
     Al. J. Grzesznowskiego 3
     26 – 600 RADOM
   - faksem na nr: 48 363 07 84
   - mailem na adres: konsultacje_radom@arcadis.pl , dołączając skan wypełnionego druku.

ARCADIS

Strona 2 z 2

ARCADIS Sp. z o.o.
Biuro Infrastruktury Drogowej w Radomiu
WPŁYNĘŁO
dn. 01.03.2011r.
L.dz. 229 GP

33

WNIOSKI, UWAGI, ZASTRZEŻENIA

dotyczące wariantów przebiegu korytarzy dróg ekspresowych: S12 i S74, zgłoszone w okresie wstępnych konsultacji społecznych projektu pn:

„Droga ekspresowa S12 na odcinku Piotrków Trybunalski (A1) – Opoczno (gr. woj. łódzkiego i mazowieckiego) oraz droga ekspresowa S74 na odcinku Sulejów (S12) – gr. woj. łódzkiego i świętokrzyskiego"

Zgłaszający:

Imię i nazwisko lub nazwa firmy *) Loch Chełubiński

Adres *) Paradyż

Gmina *) Paradyż

Treści wniosków, uwag, zastrzeżeń:

Proponowany wariant nr. 2 moim zdaniem jest nie do przyjęcia bo powoduje dużą ilość wybuszeń tj. 22 Naruszy struktury wybudowanych już melioracji jak i kanałów odprowadzających nadmiar wód. Według proponowanej wersji rura z gazem o średnicy 30 cm znalazła by się pod drogą. Rozdrabnić działki rolne co utrudnia prace polowe. Pod budowę w wyznaczonym kierunku znajdują się gleby o wysokim współczynniku bonitacji – powinny być wykorzystywane rolniczo.

Duża ilość wybuszeń bo aż 22 gospodarstwa

Bliska lokalizacja budynków mieszkalnych

ARCADIS

Strona 1 z 2

33

co będzie powodować ciągły hałas
Popieram wariant nr. 1 w którym
nie ma żadnych wybrzeń - czyli
zdaleka od skupisk ludzkich - poprawi
to infrastrukturę w tamtych okolicach.

Paderewice 24.02.2011 r.
(miejscowość, data)

Lech Chałubiński
(czytelny podpis zgłaszającego*)

*) dane obowiązkowe

Informacje dodatkowe:

1. Wniosek, uwagę, zastrzeżenie może złożyć zainteresowana osoba prawna lub fizyczna tylko w formie pisemnej, z wykorzystaniem niniejszego wzoru druku.
2. Bezwzględnie obowiązuje podpisanie wypełnionego druku. Wniosek, uwaga, zastrzeżenie złożone na druku bez podpisu nie będą rozpatrywane.
3. Wypełniony druk winien być złożony w terminie do 14 dni licząc od dnia przeprowadzonego spotkania informacyjnego w gminie właściwej do wskazanego odrębu zgłaszającego.
4. Wypełniony druk należy przesłać:
   - pocztą na adres: ARCADIS Sp. z o.o.
     Biuro Infrastruktury Drogowej w Radomiu,
     Al. J. Grzesznerowskiego 2
     26 – 600 RADOM
   - telefonem na nr: 48 363 07 81
   - mailem na adres: konsultacje_radomia@arcadis.pl , dołączając skan wypełnionego druku.

ARCADIS

Strona 2 z 2

ARCADIS Sp. z o.o.
Biuro Infrastruktury Drogowej w Radomiu
WPŁYNĘŁO
dn. 01.03.2011 r.
L. dz. 230 GP

34

WNIOSKI, UWAGI, ZASTRZEŻENIA

dotyczące wariantów przebiegu korytarzy dróg ekspresowych: S12 i S74, zgłoszone w okresie wstępnych konsultacji społecznych projektu pn:

„Droga ekspresowa S12 na odcinku Piotrków Trybunalski (A1) – Opoczno (gr. woj. łódzkiego i mazowieckiego) oraz droga ekspresowa S74 na odcinku Sulejów (S12) – gr. woj. łódzkiego i świętokrzyskiego"

Zgłaszający:

Imię i nazwisko lub nazwa firmy *) Stanisław Szlęzak

Adres *)

Gmina *) Paradyż

Treści wniosków, uwag, zastrzeżeń:

Zgłaszam sprzeciw wobec planom budowy drogi S-74 gdyż przebieg planowany tej drogi jest szkodliwy. Przede wszystkim planowany przebieg tej drogi przebiegał by przez gleby o najlepszej klasie bonitacyjnej w okolicy. Planowane są Likwidowane budynków tj wykurzania na dużą skalę. Droga przebiegałaby niecką to jest najniższym terenem gdzie płyną wody melioracyjne co zakłóciłoby stosunki wodne. Moim zdaniem należy pracować nad innym przebiegiem tej trasy, gdyż jest możliwość poprowadzenia tej drogi innym miejscu które nie budziłoby społecznego

ARCADIS

Strona 1 z 2

34

sprzeciwu i również byłoby prostsze w wykonaniu. Tereny wokół Daleszewic Stawowic Wielkiej Woli Kazimierzowa to tereny mokre i gliniaste a na południe od Paradyża to tereny położone wyżej piaszczyste o niskiej klasie bonitacyjnej. Z tych względów sprzeciwiam się budowie tej drogi Obok mojej wioski

Daleszewice 25.02.2011
(miejscowość, data)

Stanisław Szlęzak
(czytelny podpis zgłaszającego)*)

*) dane obowiązkowe

Informacje dodatkowe:

1. Wniosek, uwagę, zastrzeżenie może złożyć zainteresowana osoba prawna lub fizyczna tylko w formie pisemnej z wykorzystaniem niniejszego wzoru druku.
2. Bezwzględnie obowiązuje podpisanie wypełnionego druku. Wniosek, uwaga, zastrzeżenie złożone na druku bez podpisu nie będą rozpatrywane.
3. Wypełniony druk winien być złożony w terminie do 14 dni licząc od dnia przeprowadzonego spotkania informacyjnego w gminie właściwej dla wskazanego odcinka zgłaszającego.
4. Wypełniony druk należy przesłać:
   - pocztą na adres: ARCADIS Sp. z o.o.
     Biuro Infrastruktury Drogowej w Radomiu,
     Al. J. Grzegorzewskiego 2
     26 – 600 RADOM
   - faksem na nr: 48 363 07 81
   - mailem na adres: konsultacje.radomia@arcadis.pl, dołączając skan wypełnionego druku

ARCADIS

Strona 2 z 2

ARCADIS Sp. z o.o.
Biuro Infrastruktury Drogowej w Radomiu
WPŁYNĘŁO
dn. 01.03.2017r
L. dz. 232 OP

35

WNIOSKI, UWAGI, ZASTRZEŻENIA

dotyczące wariantów przebiegu korytarzy dróg ekspresowych: S12 i S74, zgłoszone w okresie wstępnych konsultacji społecznych projektu pn:

„Droga ekspresowa S12 na odcinku Piotrków Trybunalski (A1) – Opoczno (gr. woj. łódzkiego i mazowieckiego) oraz droga ekspresowa S74 na odcinku Sulejów (S12) – gr. woj. łódzkiego i świętokrzyskiego"

Zgłaszający:

Imię i nazwisko lub nazwa firmy *) Jan Śmigolar

Adres *)

Gmina *) Paradyż

Treści wniosków, uwag, zastrzeżeń:

Jestem przeciwny wariantowi nr 2 popieram wariant nr. 1.
- budowa drogi S74 w wariancie nr 2 spowoduje wyniedlenie 22 mieszkań/gospodarstw/ co stanowi najwięcej spośród wszystkich wariantów
- jest najbardziej szkodliwa dla mieszkańców gdyż podzieli działki rolne użytkowane rolniczo
- droga przechodziłaby blisko budynków które zostaną (co powoduje zapomodzenie hałasu, kurzu, pyłu)
- budowa drogi przebiegać będzie wzdłuż rzeki Pram

ARCADIS

35

Daleszewice 23.02.2011r Świgoler Jan
(miejscowość, data) (czytelny podpis zgłaszającego)*)

*) dane obowiązkowe

Informacje dodatkowe:

1. Wniosek, uwagę, zastrzeżenie może złożyć zainteresowana osoba prawna lub fizyczna tylko w formie pisemnej, z wykorzystaniem niniejszego wzoru druku.
2. Bezwzględnie obowiązuje podpisanie wypełnionego druku. Wniosek, uwaga, zastrzeżenie złożone na druku bez podpisu nie będą rozpatrywane.
3. Wypełniony druk winien być złożony w terminie do 14 dni licząc od dnia przeprowadzonego spotkania informacyjnego w gminie właściwej dla wskazanego adresu zgłaszającego.
4. Wypełniony druk należy przesłać:
   - pocztą na adres: **ARCADIS Sp. z o.o.**
     Biuro Infrastruktury Drogowej w Radomiu,
     Al. J. Grzecznarowskiego 2
     26 – 600 RADOM
   - faksem na nr : **48 363 07 81**
   - mailem na adres: konsultacje_radom@arcadis.pl , dołączając skan wypełnionego druku

ARCADIS

Strona 2 z 2

ARCADIS Sp. z o.o.
Biuro Infrastruktury Drogowej w Radomiu
WPŁYNĘŁO
dn. 01.03.2011 r.
L. dz. 210 OP

36

WNIOSKI, UWAGI, ZASTRZEŻENIA

dotyczące wariantów przebiegu korytarzy dróg ekspresowych: S12 i S74, zgłoszone w okresie wstępnych konsultacji społecznych projektu pn:

„Droga ekspresowa S12 na odcinku Piotrków Trybunalski (A1) – Opoczno (gr. woj. łódzkiego i mazowieckiego) oraz droga ekspresowa S74 na odcinku Sulejów (S12) – gr. woj. łódzkiego i świętokrzyskiego"

Zgłaszający:

Imię i nazwisko lub nazwa firmy *) SYLWIA I PIOTR NOWAKOWIE

Adres *)

Gmina *) PARADYŻ

Treści wniosków, uwag, zastrzeżeń:

Wariant W2 S74 (Węzeł Paradyż) jest nie do zaakceptowania ze względu na:
- konieczność likwidacji istniejącego kanału melioracyjnego, który odprowadza wodę z gminnej oczyszczalni i sięga z okolicznych pól nadmiar wody gruntowej (w ostatnich latach problem podtopień znacznie się nasilił; w ubiegłym roku dwukrotnie zalało nam pomieszczenia podpiwniczone i likwidacja kanału tylko pogorszy tę i tak trudną sytuację, a podtopienia będą nagminnym problemem).
- droga ekspresowa miałaby biegnąć przez jedne z najlepszych gleb w gminie (ziemie na naszych działkach należą do III i IV klasy;

36

droga ekspresowa pochłonęłaby w całości nasze żyzne ziemie).
- usytuowanie drogi ekspresowej w niewielkiej odległości od naszych budynków mieszkalnych napewno wpłynie niekorzystnie na ich stan, drgania będą powodowały ich pękanie i naruszanie ich konstrukcji
- usytuowanie drogi ekspresowej blisko naszych domów pozbawi nas możliwości życia w zdrowym, bezpiecznym środowisku
- nastąpi konieczność wykupienia dużej ilości posesji
- będzie konieczność przebudowy istniejącej linii gazowej

Wielka Wola 1, 25.02.2011r. Sylwia Nowak
(miejscowość, data) (czytelny podpis zgłaszającego)*)

*) dane obowiązkowe

Informacje dodatkowe:

1. Wniosek, uwagę, zastrzeżenie może złożyć zainteresowana osoba prawna lub fizyczna tylko w formie pisemnej, z wykorzystaniem niniejszego wzoru druku.
2. Bezwzględnie obowiązuje podpisanie wypełnionego druku. Wniosek, uwaga, zastrzeżenie złożone na druku bez podpisu nie będą rozpatrywane.
3. Wypełniony druk winien być złożony w terminie do 14 dni licząc od dnia przeprowadzonego spotkania informacyjnego w gminie właściwej dla wskazanego adresy zgłaszającego.
4. Wypełniony druk należy przesłać:
   - pocztą na adres: **ARCADIS Sp. z o.o.**
     Biuro Infrastruktury Drogowej w Radomiu,
     Al. J. Grzecznarowskiego 2
     26 – 600 RADOM
   - faksem na nr : **48 363 07 81**
   - mailem na adres: konsultacje.radom@arcadis.pl , dołączając skan wypełnionego druku .

ARCADIS
Infrastruktura · Woda · Środowisko · Budownictwo

Strona 2 z 2

ARCADIS Sp. z o.o.
Biuro Infrastruktury Drogowej w Radomiu
WPŁYNĘŁO
dn. 01.03.2011r.
L. dz. 209 GP

WNIOSKI, UWAGI, ZASTRZEŻENIA

37

dotyczące wariantów przebiegu korytarzy dróg ekspresowych: S12 i S74,
zgłoszone w okresie wstępnych konsultacji społecznych projektu pn:

„Droga ekspresowa S12 na odcinku Piotrków Trybunalski (A1) – Opoczno (gr. woj. łódzkiego i mazowieckiego) oraz droga ekspresowa S74 na odcinku Sulejów (S12) – gr. woj. łódzkiego i świętokrzyskiego"

Zgłaszający:

Imię i nazwisko lub nazwa firmy *) Katarzyna i Karol Ziółkowscy

Adres *)

Gmina *) PARADYŻ

Treści wniosków, uwag, zastrzeżeń:

Wariant W2 S74 (więzi Paradyż) jest nie do przyjęcia gdyż:
- droga ekspresowa przebiegałaby przez najlepsze gleby (na naszych działkach są grunty III i IV klasy) i pozbawiłaby nas to prawie w zupełności naszych działek rolnych
- w miejscu przebiegu drogi ekspresowej jest kanał melioracyjny, który odprowadza nadmiar wód gruntowych i wodę z gminnej oczyszczalni. W ostatnich latach, które są bardzo mokre, zalewają nas wody gruntowe i podtapiają nasze gospodarstwo, jeżeli zostanie zlikwidowany kanał to będzie tragicznie.
- usytuowanie drogi ekspresowej w bliskiej

ARCADIS Infrastruktura · Woda · Środowisko · Budownictwo

37

odległości od naszych zabudowań niekorzystnie wpłynie na ich stan, hałas i spaliny pozbawią nas możliwości życia w zdrowym i bezpiecznym środowisku, w którym żyliśmy dotychczas.
– trzeba będzie wykupić wiele posesji a nawet całych gospodarstw
– konieczność przebudowy kilku gazowni, które jest usytuowane za kanałem melioracyjnym

Wielka Wola 1A 25.02.2011r
(miejscowość, data)

Katarzyna Ziółkowska
(czytelny podpis zgłaszającego)*)
Ziółkowski Karol

*) dane obowiązkowe

Informacje dodatkowe:

1. Wniosek, uwagę, zastrzeżenie może złożyć zainteresowana osoba prawna lub fizyczna tylko w formie pisemnej, z wykorzystaniem niniejszego wzoru druku.
2. Bezwzględnie obowiązuje podpisanie wypełnionego druku. Wniosek, uwaga, zastrzeżenie złożone na druku bez podpisu nie będą rozpatrywane.
3. Wypełniony druk winien być złożony w terminie do 14 dni licząc od dnia przeprowadzonego spotkania informacyjnego w gminie właściwej dla wskazanego adresy zgłaszającego.
4. Wypełniony druk należy przesłać:
   – poczta na adres: **ARCADIS Sp. z o.o.**
   Biuro Infrastruktury Drogowej w Radomiu,
   Al. J. Grzecznarowskiego 2
   26 – 600 RADOM
   – faksem na nr : **48 363 07 81**
   – mailem na adres: konsultacje.radom@arcadis.pl , dołączając skan wypełnionego druku .

ARCADIS
Infrastruktura · Woda · Środowisko · Budownictwo

ARCADIS Sp. z o.o.
Biuro Infrastruktury Drogowej w Radomiu
WPŁYNĘŁO
dn. 01.03.2011r.
L. dz. 207 OP

38

WNIOSKI, UWAGI, ZASTRZEŻENIA

dotyczące wariantów przebiegu korytarzy dróg ekspresowych: S12 i S74, zgłoszone w okresie wstępnych konsultacji społecznych projektu pn:

„Droga ekspresowa S12 na odcinku Piotrków Trybunalski (A1) – Opoczno (gr. woj. łódzkiego i mazowieckiego) oraz droga ekspresowa S74 na odcinku Sulejów (S12) – gr. woj. łódzkiego i świętokrzyskiego"

Zgłaszający:

Imię i nazwisko lub nazwa firmy *) Kazimierz Zimnica

Adres *)

Gmina *) Paradyż

Treści wniosków, uwag, zastrzeżeń:

Chciałbym zgłosić stanowczy sprzeciw w sprawie jednego z wariantów projektowanej drogi ekspresowej S 74. Chodzi tu o wariant nr 3, który miałby przebiegać niedaleko mojej miejscowości, a jednocześnie przecinałby większość pól uprawnych. Sprzeciwiam się temu projektowi, ponieważ zmniejszyłby on pola uprawne które są dla większości z mieszkających tu osób jednym źródłem utrzymania siebie i swoich rodzin. Innym powodem przeciwko temu wariantowi byłoby całkowite zaprzestanie pojawiania się dzikich zwierząt

38

Wariantem, który moim zdaniem jest najbardziej odpowiedni dla Całej Społeczności jest wariant nr. 1, którego przebieg został zaprojektowany z dala od siedlisk ludzkich, biegnie on częściowo terenami leśnymi, a nie w całości terenami uprawnymi tak jak jest w wariancie nr 3. Ja i wielu mieszkańców mojej wsi jest podobnego zdania
Popieram wariant nr 1 ~~a nie~~ a wariant nr 3 dla mnie jest zdecydowanie nie do przyjęcia

Solec -28-02-2011 Kazimierz Limnica
(miejscowość, data) (czytelny podpis zgłaszającego)*)

*) dane obowiązkowe

Informacje dodatkowe:

1. Wniosek, uwagę, zastrzeżenie może złożyć zainteresowana osoba prawna lub fizyczna tylko w formie pisemnej, z wykorzystaniem niniejszego wzoru druku.
2. Bezwzględnie obowiązuje podpisanie wypełnionego druku. Wniosek, uwaga, zastrzeżenie złożone na druku bez podpisu nie będą rozpatrywane.
3. Wypełniony druk winien być złożony w terminie do 14 dni licząc od dnia przeprowadzonego spotkania informacyjnego w gminie właściwej dla wskazanego adresu zgłaszającego.
4. Wypełniony druk należy przesłać:
   - pocztą na adres: **ARCADIS Sp. z o.o.**
     Biuro Infrastruktury Drogowej w Radomiu,
     Al. J. Grzecznarowskiego 2
     26 – 600 RADOM
   - faksem na nr : **48 363 07 81**
   - mailem na adres: konsultacje.radom@arcadis.pl , dołączając skan wypełnionego druku .

ARCADIS
Infrastruktura · Woda · Środowisko · Budownictwo

Strona 2 z 2

ARCADIS Sp. z o.o.
Biuro Infrastruktury Drogowej w Radomiu
WPŁYNĘŁO
dn. 04.03.2011r.
L. dz. 206 GP

39

WNIOSKI, UWAGI, ZASTRZEŻENIA

dotyczące wariantów przebiegu korytarzy dróg ekspresowych: S12 i S74,
zgłoszone w okresie wstępnych konsultacji społecznych projektu pn:

„Droga ekspresowa S12 na odcinku Piotrków Trybunalski (A1) – Opoczno (gr. woj. łódzkiego i mazowieckiego) oraz droga ekspresowa S74 na odcinku Sulejów (S12) – gr. woj. łódzkiego i świętokrzyskiego"

Zgłaszający:

Imię i nazwisko lub nazwa firmy *) Wiech Marian

Adres *)

Gmina *) Paradyż

Treści wniosków, uwag, zastrzeżeń:

Ja niżej podpisany składam wniosek w sprawie budowy drogi ekspresowej S74 na odcinku Sulejów (S12) – gr. woj. łódzkiego i świętokrzyskiego, która ma przebiegać przez moje działki w jednym z proponowanych wariantów W1 – S74. Jestem przeciwny powstaniu tej drogi, ponieważ głównym dochodem w naszym rejonie jest posiadanie gospodarstwa rolnego, z którego utrzymujemy nasze rodziny. Powstanie tej drogi ekspresowej uniemożliwi dojazd do pól i łąk.

39

.....

.....

.....

.....

.....

.....

.....

.....

.....

.....

.....

.....

Iseniów 25.02.2011 r. — (miejscowość, data)

Wiech Marian — (czytelny podpis zgłaszającego)*)

*) dane obowiązkowe

Informacje dodatkowe:

1. Wniosek, uwagę, zastrzeżenie może złożyć zainteresowana osoba prawna lub fizyczna tylko w formie pisemnej, z wykorzystaniem niniejszego wzoru druku.
2. Bezwzględnie obowiązuje podpisanie wypełnionego druku. Wniosek, uwaga, zastrzeżenie złożone na druku bez podpisu nie będą rozpatrywane.
3. Wypełniony druk winien być złożony w terminie do 14 dni licząc od dnia przeprowadzonego spotkania informacyjnego w gminie właściwej dla wskazanego adresu zgłaszającego.
4. Wypełniony druk należy przesłać:
   - pocztą na adres: **ARCADIS Sp. z o.o.**
     Biuro Infrastruktury Drogowej w Radomiu,
     Al. J. Grzecznarowskiego 2
     26 – 600 RADOM
   - faksem na nr : **48 363 07 81**
   - mailem na adres: konsultacje.radom@arcadis.pl , dołączając skan wypełnionego druku .

ARCADIS
Infrastruktura · Woda · Środowisko · Budownictwo

Strona 2 z 2

ARCADIS Sp. z o.o.
Biuro Infrastruktury Drogowej w Radomiu
WPŁYNĘŁO
dn. 01.03.2011 r.
L. dz. 205

WNIOSKI, UWAGI, ZASTRZEŻENIA

40

dotyczące wariantów przebiegu korytarzy dróg ekspresowych: S12 i S74, zgłoszone w okresie wstępnych konsultacji społecznych projektu pn:

„Droga ekspresowa S12 na odcinku Piotrków Trybunalski (A1) – Opoczno (gr. woj. łódzkiego i mazowieckiego) oraz droga ekspresowa S74 na odcinku Sulejów (S12) – gr. woj. łódzkiego i świętokrzyskiego"

Zgłaszający:

Imię i nazwisko lub nazwa firmy *) JAN MADEJ

Adres *)

Gmina *) PARADYŻ

Treści wniosków, uwag, zastrzeżeń:

1. Od 20 lat prowadzę firmę w Paradyżu, byłem radnym powiatu Opoczno, znam problemy ludzi i sytuację społ-gosp.

2. Uważam, że absolutnie nie może być wariantu W2 w podanej formie.
Wady: - wprowadzenie ruchu do centrum Paradyża
- wariant na najlepszych glebach w gminie Paradyż
- wybudzenia dużej liczby budynków

Proponuję wariant W1: nie ma budynków, słabe gleby, omija wsie, wzdłuż URASIU będzie odpowiedni dla firmy Ceramika Paradyż.

Wariant W3 – ma same wady i żadnych zalet.

ARCADIS
Infrastruktura · Woda · Środowisko · Budownictwo

Strona 1 z 2

Verte

40

Jeżeli mogę coś proponować to myślę, że korzystny może też być wariant W2 ale po zmianach.

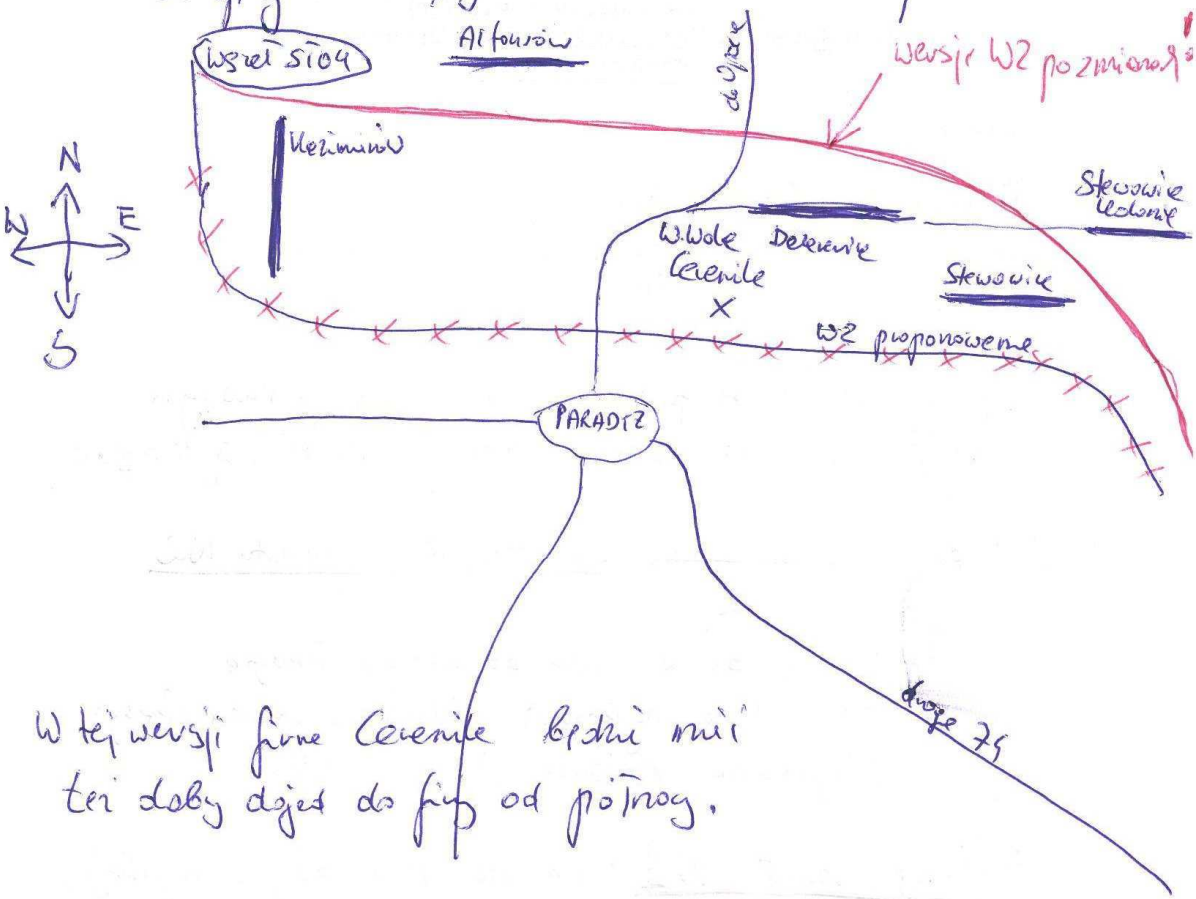

W tej wersji firma Ceramika będzie mieć też dobry dojazd do firmy od północy.

Paradyż 24.02.2012

Jan Madej

ARCADIS Sp. z o.o.
Biuro Infrastruktury Drogowej w Radomiu
WPŁYNĘŁO
dn. 01.03.2011r.
L. dz. 202

41

WNIOSKI, UWAGI, ZASTRZEŻENIA

dotyczące wariantów przebiegu korytarzy dróg ekspresowych: S12 i S74, zgłoszone w okresie wstępnych konsultacji społecznych projektu pn:

„Droga ekspresowa S12 na odcinku Piotrków Trybunalski (A1) – Opoczno (gr. woj. łódzkiego i mazowieckiego) oraz droga ekspresowa S74 na odcinku Sulejów (S12) – gr. woj. łódzkiego i świętokrzyskiego"

Zgłaszający:

Imię i nazwisko lub nazwa firmy *) Goniguoszek Arkadiusz i Wiesława

Adres *)

Gmina *) Paradyż

Treści wniosków, uwag, zastrzeżeń:

Będąc mieszkańcem wsi Daleszewice zgłaszam sprzeciw przeciw budowie drogi ekspresowej w wersji S2 sprzeciw motywuję tym że:

1. Trasa będzie przebiegała zbyt blisko budynków gospodarczych i mieszkalnych
2. Bobra klasa ziemi gdyż jest to 3 i 4
3. Podział działek na małe skwarki co stwarza problem przy ich uprawie
4. Odległość od pozostałych działek mieszkańców wsi
5. Zbyt dalekie rozmieszczenie między przejazdami przez trasę

ARCADIS

Strona 1 z 2

41

6. Duża ilość budynków do wyburzenia co zwiększa koszty
7. Nie jest to wariant najkrutszy co przekłada się też na koszty
8. Odcięcie od działek leśnych ~~lud~~ ludzi ale również zwierzyny
9. Proponuję aby był to wariant zaproponowany przez urząd gminy gdyż przechodzi przez słabe gleby i zdala od zabudowań.

Daleszewice 23.02.2011 Gonigroszek
(miejscowość, data) (czytelny podpis zgłaszającego*)

*) dane obowiązkowe

Informacje dodatkowe:

1. Wniosek, uwagę, zastrzeżenie może złożyć zainteresowana osoba prawna lub fizyczna tylko w formie pisemnej, z wykorzystaniem niniejszego wzoru druku.
2. Bezwzględnie obowiązuje podpisanie wypełnionego druku. Wniosek, uwaga, zastrzeżenie złożone na druku bez podpisu nie będą rozpatrywane.
3. Wypełniony druk winien być złożony w terminie do 14 dni licząc od dnia przeprowadzonego spotkania informacyjnego w gminie właściwej dla wskazanego adresu zgłaszającego.
4. Wypełniony druk należy przesłać:
   - pocztą na adres: **ARCADIS Sp. z o.o.**
     Biuro Infrastruktury Drogowej w Radomiu,
     Al. J. Grzecznarowskiego 2
     26 – 600 RADOM
   - faksem na nr : **48 363 07 81**
   - mailem na adres: konsultacje-radom@arcadis.pl , dołączając skan wypełnionego druku

ARCADIS

Strona 2 z 2

Nys.przez: 447584024 UG W PARADYZU 28-02-11 12:49 Str: 1

ARCADIS Sp. z o.o.
Infrastruktury Drogowej w Radomiu
WPŁYNĘŁO
dn. 28.02.2011 r.
132 OP

WNIOSKI, UWAGI, ZASTRZEŻENIA

42

dotyczące wariantów przebiegu korytarzy dróg ekspresowych: S12 i S74, zgłoszone w okresie wstępnych konsultacji społecznych projektu pn:

„Droga ekspresowa S12 na odcinku Piotrków Trybunalski (A1) – Opoczno (gr. woj. łódzkiego i mazowieckiego) oraz droga ekspresowa S74 na odcinku Sulejów (S12) – gr. woj. łódzkiego i świętokrzyskiego"

Zgłaszający:

Imię i nazwisko lub nazwa firmy *) Anna Sołtys

Adres *)

Gmina *) gm. Paradyż

Treści wniosków, uwag, zastrzeżeń:

Składam zastrzeżenie dotyczące wariantów przebiegu korytarzy dróg ekspresowych: S12 i S74 a mianowicie przebiegu korytarza pomiędzy miejscowościami Kazimierzów a Kłopotowem moje działka ewidencyjna nr ..... położona w miejscowości Feliksów, obręb geodezyjny Feliksów.

Powyższe zastrzeżenie składam z uwagi, że 5/5 działka ta gruntu kl. IV i większa część tej działki to trwałe użytki zielone.

Ogólna powierzchnia mojego gospodarstwa wynosi 11,93 ha z tego 6,41 ha to grunty kl. VI i V które są położone po przeciwnej stronie drogi S74

Strona 1 z 2

ARCADIS

Fax wys.przez: 447584624 UG w PARADYŻU 28-02-11 12:58 Str. 2

42

i na przebieg dróg ekspresowych przez te grunty nie wnosiłabym zastrzeżeń.
Moje gospodarstwo nastawione jest na produkcję mleka i gdy działka zostanie przeznaczona pod drogę, będę zmuszona zlikwidować krowy i moje gospodarstwo przestanie istnieć.

Feliksów 28.02.2011
(miejscowość, data)

Anna Sołtys
(czytelny podpis zgłaszającego)*)

*) dane obowiązkowe

Informacje dodatkowe:

1. Wniosek, uwagę, zastrzeżenie może złożyć zainteresowana osoba prawna lub fizyczna tylko w formie pisemnej, z wykorzystaniem niniejszego wzoru druku.
2. Bezwzględnie obowiązuje podpisanie wypełnionego druku. Wniosek, uwaga, zastrzeżenie złożone na druku bez podpisu nie będą rozpatrywane.
3. Wypełniony druk winien być złożony w terminie do 14 dni licząc od dnia przeprowadzonego spotkania informacyjnego w gminie właściwej dla wskazanego adresy zgłaszającego.
4. Wypełniony druk należy przesłać:
   - pocztą na adres: ARCADIS Sp. z o.o.
     Biuro Infrastruktury Drogowej w Radomiu,
     Al. J. Grzecznarowskiego 2
     26 – 600 RADOM
   - faksem na nr: 48 363 07 81
   - mailem na adres: konsultacje.radom@arcadis.pl dołączając skan wypełnionego druku

Strona 2 z 2

ARCADIS

ARCADIS Sp. z o.o.
Biuro Infrastruktury Drogowej w Radomiu
WPŁYNĘŁO
dn. 28.02.2011r.
L. dz. 188 OP

43

WNIOSKI, UWAGI, ZASTRZEŻENIA

dotyczące wariantów przebiegu korytarzy dróg ekspresowych: S12 i S74, zgłoszone w okresie wstępnych konsultacji społecznych projektu pn:

„Droga ekspresowa S12 na odcinku Piotrków Trybunalski (A1) – Opoczno (gr. woj. łódzkiego i mazowieckiego) oraz droga ekspresowa S74 na odcinku Sulejów (S12) – gr. woj. łódzkiego i świętokrzyskiego"

Zgłaszający:

Imię i nazwisko lub nazwa firmy *) Bogdan Chałubiński

Adres *)

Gmina *) Paradyż

Treści wniosków, uwag, zastrzeżeń:

Uwagi dotyczące budowy autostrady S74 węzła Paradyż. Budowa drogi powinna służyć mieszkańcom nowoczesnym rozwiązaniem tj.

1. Omijać tereny zabudowane,
2. Chronić przyrodę,
3. Nie zanieczyszczać środowiska.

W wersji proponowanej są zagrożone ścieki wodne oraz naturalne spływy wody, wyburzenie budynków i rozdzielenie działek na co nie wyrażam zgody.

.....

.....

.....

.....

.....

43

.....

.....

.....

.....

.....

.....

.....

.....

.....

.....

.....

.....

.....

.....

.....

.....

.....

.....

.....

.....

.....

.....

.....

43

Wielka Wola 4a 28.02.2011r.
(miejscowość, data)

Chałubiński Bogdan
(czytelny podpis zgłaszającego))*

**) dane obowiązkowe*

Informacje dodatkowe:

1. *Wniosek, uwagę, zastrzeżenie może złożyć zainteresowana osoba prawna lub fizyczna tylko w formie pisemnej, z wykorzystaniem niniejszego wzoru druku.*
2. *Bezwzględnie obowiązuje podpisanie wypełnionego druku. Wniosek, uwaga, zastrzeżenie złożone na druku bez podpisu nie będą rozpatrywane.*
3. *Wypełniony druk winien być złożony w terminie do 14 dni licząc od dnia przeprowadzonego spotkania informacyjnego w gminie właściwej dla wskazanego adresy zgłaszającego.*
4. *Wypełniony druk należy przesłać:*
   - *pocztą na adres:* ***ARCADIS Sp. z o.o.***
     Biuro Infrastruktury Drogowej w Radomiu,
     Al. J. Grzecznarowskiego 2
     26 – 600 RADOM
   - *faksem na nr :* ***48 363 07 81***
   - *mailem na adres:* konsultacje.radom@arcadis.pl , *dołączając skan wypełnionego druku .*

ARCADIS Sp. z o.o.
Biuro Infrastruktury Drogowej w Radomiu
WPŁYNĘŁO
dn. 01.03.2011 r.
L. dz. 193 GP

DO : TECH SERWISBOGDAN WIORKOWSKI NR FAKSU :227283377 01 MAR. 2011 22:43 STR. 1

44

WNIOSKI, UWAGI, ZASTRZEŻENIA

dotyczące wariantów przebiegu korytarzy dróg ekspresowych: S12 i S74,
zgłoszone w okresie wstępnych konsultacji społecznych projektu pn:

„Droga ekspresowa S12 na odcinku Piotrków Trybunalski (A1) – Opoczno (gr. woj. łódzkiego i mazowieckiego) oraz droga ekspresowa S74 na odcinku Sulejów (S12) – gr. woj. łódzkiego i świętokrzyskiego"

Zgłaszający:

Imię i nazwisko lub nazwa firmy *) Zdzisław Smak

Adres *)

Gmina *) Paradyż

Treści wniosków, uwag, zastrzeżeń:

Składam zastrzeżenie dotyczące przebiegu trasy S74 zgodnie z wariantem 2 przez miejscowość Paradyż i Dalenewice. Po wybudowaniu trasy życie mieszkańców stanie się bardzo uciążliwe. Pozbawi nas dostępu do apteki, szpital, komisariatu policji, utrudni pracę na roli – większość pól uprawnych zajmie trasa oraz węzeł.
Popieram budowę trasy ekspresowej S74 w wersji 3. Wcielenie tego wariantu do rozbiórki przeznaczonych jest 6 budynków, więc wiąże się z tym sporo mniejsze koszty. Droga w tej wersji przebiega przez tereny niezamieszkane – nieużytki.

44

1.03.2011
(miejscowość, data)

Smak Zdzisław
(czytelny podpis zgłaszającego)*)

*) dane obowiązkowe

Informacje dodatkowe:

1. Wniosek, uwagę, zastrzeżenie może złożyć zainteresowana osoba prawna lub fizyczna tylko w formie pisemnej, z wykorzystaniem niniejszego wzoru druku.
2. Bezwzględnie obowiązuje podpisanie wypełnionego druku. Wniosek, uwaga, zastrzeżenie złożone na druku bez podpisu nie będą rozpatrywane.
3. Wypełniony druk winien być złożony w terminie do 14 dni licząc od dnia przeprowadzonego spotkania informacyjnego w gminie właściwej dla wskazanego adresy zgłaszającego.
4. Wypełniony druk należy przesłać:
   - pocztą na adres: **ARCADIS Sp. z o.o.**
     Biuro Infrastruktury Drogowej w Radomiu,
     Al. J. Grzecznarowskiego 2
     26 – 600 RADOM
   - faksem na nr : **48 363 07 81**
   - mailem na adres: konsultacje.radom@arcadis.pl , dołączając skan wypełnionego druku .

ARCADIS
Infrastruktura · Woda · Środowisko · Budownictwo

Strona 2 z 2

ARCADIS Sp. z o.o.
Biuro Infrastruktury Drogowej w Radomiu
WPŁYNĘŁO
dn. 01.03.2011r.
L. dz. 194 OP

JD :TECH SERWISBOGDAN WIORKOWSKI NR FAKSU :227283377 01 MAR. 2011 22:41 STR.2

45

WNIOSKI, UWAGI, ZASTRZEŻENIA

dotyczące wariantów przebiegu korytarzy dróg ekspresowych: S12 i S74,
zgłoszone w okresie wstępnych konsultacji społecznych projektu pn:

„Droga ekspresowa S12 na odcinku Piotrków Trybunalski (A1) – Opoczno (gr. woj. łódzkiego i mazowieckiego) oraz droga ekspresowa S74 na odcinku Sulejów (S12) – gr. woj. łódzkiego i świętokrzyskiego"

Zgłaszający:

Imię i nazwisko lub nazwa firmy *) Dariusz Smak

Adres *) [redacted]

Gmina *) Paradyż

Treści wniosków, uwag, zastrzeżeń:

Jestem przeciwny budowie trasy ekspresowej S74 wariant 2 (kolor czerwony) ponieważ:
- do rozbiórki przeznaczono ponad 20 budynków
- trasa przebiega przez grunty III oraz IV klasy
- podzieli działki mieszkańców na dwie części
- uniemożliwi dojazd rolnikom do pól uprawnych

Popieram budowę trasy S74 wg wariantu {3} (kolor niebieski). Przebiega on przez tereny mniej zaludnione, i dalej od budynków mieszkalnych, o mniejszej ilości.

45

.....

.....

.....

.....

.....

.....

.....

.....

.....

.....

.....

.....

1.03.2011
(miejscowość, data)

Kmak Daniel
(czytelny podpis zgłaszającego)*)

*) dane obowiązkowe

Informacje dodatkowe:

1. Wniosek, uwagę, zastrzeżenie może złożyć zainteresowana osoba prawna lub fizyczna tylko w formie pisemnej, z wykorzystaniem niniejszego wzoru druku.
2. Bezwzględnie obowiązuje podpisanie wypełnionego druku. Wniosek, uwaga, zastrzeżenie złożone na druku bez podpisu nie będą rozpatrywane.
3. Wypełniony druk winien być złożony w terminie do 14 dni licząc od dnia przeprowadzonego spotkania informacyjnego w gminie właściwej dla wskazanego adresy zgłaszającego.
4. Wypełniony druk należy przesłać:
   - pocztą na adres: **ARCADIS Sp. z o.o.**
     Biuro Infrastruktury Drogowej w Radomiu,
     Al. J. Grzecznarowskiego 2
     26 – 600 RADOM
   - faksem na nr : **48 363 07 81**
   - mailem na adres: konsultacje.radom@arcadis.pl , dołączając skan wypełnionego druku .

Strona 2 z 2

ARCADIS
Infrastruktura · Woda · Środowisko · Budownictwo

ARCADIS Sp. z o.o.
Biuro Infrastruktury Drogowej w Radomiu
WPŁYNĘŁO
dn. 04.03.2011 r.
L. dz. 341 GP

WNIOSKI, UWAGI, ZASTRZEŻENIA

46

dotyczące wariantów przebiegu korytarzy dróg ekspresowych: S12 i S74,
zgłoszone w okresie wstępnych konsultacji społecznych projektu pn:

„Droga ekspresowa S12 na odcinku Piotrków Trybunalski (A1) – Opoczno (gr. woj. łódzkiego i mazowieckiego) oraz droga ekspresowa S74 na odcinku Sulejów (S12) – gr. woj. łódzkiego i świętokrzyskiego"

Zgłaszający:

Imię i nazwisko lub nazwa firmy *) Lech Smardzewski

Adres *)

Gmina *) Paradyż

Treści wniosków, uwag, zastrzeżeń:

Ja niżej podpisany chciałbym zgłosić swoje zastrzeżenia i uwagi dotyczące planowanej budowy drogi ekspresowej S-74, w wariancie W-2 przebiegającego przez miejscowości W-Hola, Daleszewice, Stawowice

W piśmie tym zamieszczam następujące zastrzeżenia:

- w proponowanym wariancie W2 znajduje się najwięcej budynków do wyburzenia (W-Hola - Paradyż)
- pod budowę drogi zostanie zabranych rolnikom wiele pól o dobrej i b dobrej klasie bonitacyjnej. W planowanych korytarzach W-1 i W-3 takie gleby nie występują lub są nieliczne
- planowany korytarz W-2 utrudni spływ wód melioracyjnych (kanał W-Hola) co znacznie pogorszy stosunki wodne gleb na wsi Daleszewice

ARCADIS Infrastruktura · Woda · Środowisko · Budownictwo

Strona 1 z 2

46

- wzdłuż proponowanego korytarza W-2 przebiega „nitka" sieci gazowej (od Wielkiej Woli po granice wsi ~~Daleszewice~~ Stawowice.
- budowa drogi utrudni mieszkańcom Daleszewic i Stawowic dojazd do pól i lasów, uniemożliwi przeprowadzanie zwierząt na łąki i pogorszy strukturę agralną.
- Moim zdaniem najlepszym wariantem będzie wybór korytarza W-1 położonego w pobliżu Przyłęka. Paradyż posiada już dobrą drogę i komunikacja jest w miarę dobra a położenie drogi w pobliżu m. Przyłęk poprawi tamtejszej ludności komunikację która jest słaba, a nie popsuje struktury zabudowy Paradyża. Myślę, że wariant W-2 będzie najgorszym rozwiązaniem dla mieszkańców gminy oraz najtrudniejszym i najdroższym wariantem dla inwestorów.

Daleszewice, 28.02.2011 r. (miejscowość, data)

Smarzewski L. (czytelny podpis zgłaszającego)*)

*) dane obowiązkowe

Informacje dodatkowe:

1. Wniosek, uwagę, zastrzeżenie może złożyć zainteresowana osoba prawna lub fizyczna tylko w formie pisemnej, z wykorzystaniem niniejszego wzoru druku.
2. Bezwzględnie obowiązuje podpisanie wypełnionego druku. Wniosek, uwaga, zastrzeżenie złożone na druku bez podpisu nie będą rozpatrywane.
3. Wypełniony druk winien być złożony w terminie do 14 dni licząc od dnia przeprowadzonego spotkania informacyjnego w gminie właściwej dla wskazanego adresy zgłaszającego.
4. Wypełniony druk należy przesłać:
   - pocztą na adres: **ARCADIS Sp. z o.o.**
     Biuro Infrastruktury Drogowej w Radomiu,
     Al. J. Grzecznarowskiego 2
     26 – 600 RADOM
   - faksem na nr: **48 363 07 81**
   - mailem na adres: konsultacje.radom@arcadis.pl, dołączając skan wypełnionego druku

ARCADIS
Infrastruktura · Woda · Środowisko · Budownictwo

Strona 2 z 2

ARCADIS Sp. z o.o.
Biuro Infrastruktury Drogowej w Radomiu
WPŁYNĘŁO
dn. 04.03.2011r.
L. dz. 337 OP

WNIOSKI, UWAGI, ZASTRZEŻENIA

47

dotyczące wariantów przebiegu korytarzy dróg ekspresowych: S12 i S74,
zgłoszone w okresie wstępnych konsultacji społecznych projektu pn:

„Droga ekspresowa S12 na odcinku Piotrków Trybunalski (A1) – Opoczno (gr. woj. łódzkiego i mazowieckiego) oraz droga ekspresowa S74 na odcinku Sulejów (S12) – gr. woj. łódzkiego i świętokrzyskiego"

Zgłaszający:

Imię i nazwisko lub nazwa firmy *) ROBERT JGNEROWICZ

Adres *) PARADYŻ

Gmina *) PARADYŻ

Treści wniosków, uwag, zastrzeżeń:

W odpowiedzi na pismo przesyłane i wariantów przebiegu drogi ekspresowej S74 przez tereny gminy Paradyż, wnoszę zastrzeżenia i uwagi.
Wariant nr 2 całkowicie nie do przyjęcia dla mieszkańców Paradyża, tym również dla mnie z powodu że przebiega po gruntach dobrej klasy ziemi co wiąże się z likwidacją kilku gospodarstw rolnych, jest położony zbyt blisko wsi Paradyż a droga ingeruje w teren zabudowany co wiąże się z wybuchem kilkudziesięciu budynków, ingeruje w stosunki wodne przebiegu rowu melioracyjnego, który prowadzi wodę gruntową z okolicznych pól.

47

W nr 3 dopuszczalny pod warunkiem odsunięcia linii przebiegu w kierunku południowym o około 500 mb, co pozwoli na niewyburzenie budynków mieszkalnych i pozwoli na rozbudowę wsi Paradyż.

W nr 1 jest najkorzystniejszy dla mieszkańców gminy Paradyż, ponieważ przebiega przez grunty słabej V i VI klasy, nie wymaga wyburzenia budynków mieszkalnych oraz przebiega z dala od położonych wiosek.

Proszę o uwzględnienie moich uwag przy wyborze wariantu korytarza dla drogi nr 574.

Paradyż 28.02.2011r.
(miejscowość, data)

Robert Tymerowin
(czytelny podpis zgłaszającego)*)

*) dane obowiązkowe

Informacje dodatkowe:

1. *Wniosek, uwagę, zastrzeżenie może złożyć zainteresowana osoba prawna lub fizyczna tylko w formie pisemnej, z wykorzystaniem niniejszego wzoru druku.*
2. *Bezwzględnie obowiązuje podpisanie wypełnionego druku. Wniosek, uwaga, zastrzeżenie złożone na druku bez podpisu nie będą rozpatrywane.*
3. *Wypełniony druk winien być złożony w terminie do 14 dni licząc od dnia przeprowadzonego spotkania informacyjnego w gminie właściwej dla wskazanego adresy zgłaszającego.*
4. *Wypełniony druk należy przesłać:*
   - *pocztą na adres:* ***ARCADIS Sp. z o.o.***
     Biuro Infrastruktury Drogowej w Radomiu,
     Al. J. Grzecznarowskiego 2
     26 – 600 RADOM
   - *faksem na nr :* ***48 363 07 81***
   - *mailem na adres:* konsultacje.radom@arcadis.pl , *dołączając skan wypełnionego druku .*

ARCADIS
Infrastruktura · Woda · Środowisko · Budownictwo

Strona 2 z 2

ARCADIS Sp. z o.o.
Biuro Infrastruktury Drogowej w Radomiu
WPŁYNĘŁO
dn. 03.03.2011 r.
L. dz. 315 GP

WNIOSKI, UWAGI, ZASTRZEŻENIA

48

dotyczące wariantów przebiegu korytarzy dróg ekspresowych: S12 i S74,
zgłoszone w okresie wstępnych konsultacji społecznych projektu pn:

„Droga ekspresowa S12 na odcinku Piotrków Trybunalski (A1) – Opoczno (gr. woj. łódzkiego i mazowieckiego) oraz droga ekspresowa S74 na odcinku Sulejów (S12) – gr. woj. łódzkiego i świętokrzyskiego"

Zgłaszający:

Imię i nazwisko lub nazwa firmy *) .....GMINNA SPÓŁKA WODNA w Paradyżu
Adres *) .....26-333 Paradyż, ul. Konecka 4
NIP: 768-15-[illegible] REG.: 590732223

GMINNA SPÓŁKA WODNA w Paradyżu
26-333 Paradyż, ul. Konecka 4
NIP: 768-15-69-927, REG.: 590732223

Gmina *) .....

Treści wniosków, uwag, zastrzeżeń:

Kolizje projektowanej drogi WZ S74 od drogi powiatowej Kłopotów – Kozenin (odcinek Kłopotów – Kazimierzów) do Zakładu Ceramicznego „Ceramika Paradyż" w Wielkiej Woli i powyżej. Projektowana trasa drogi ekspresowej pokrywa się z „Ciekiem od Solca (rów melioracyjny) na całej długości. Rzędne terenu szybko idą w górę po obu stronach Cieku. Ogranicza to możliwość innych rozwiązań dopływów wód powierzchniowych i gruntowych do Cieku. Ciek ten ponadto prowadzi oczyszczone wody z Gminnej Oczyszczalni Ścieków oraz wody technologiczne (oczyszczone) z Zakładu Ceramicznego. Obie oczyszczalnie są przy Zakładzie. W cieku od Solca płynie do rzeki Popławki woda przez cały rok. Rozsądne rozwiązania mogą zapobiec zburzeniu obecnych stosunków wodnych. Od Zakładu Ceramicznego do linii Kolejowej CMK projektowana droga ekspresowa S74 często przecina rowy melioracyjne po obu stronach.

ARCADIS
Infrastruktura · Woda · Środowisko · Budownictwo

Strona 1 z 2

48

Ciek od Solca i rowy melioracyjne odprowadzają wody powierzchniowe i gruntowe z odwodnionych pól i łąk. W latach 60-70-80 XX wieku Gmina Paradyż została całkowicie zmeliorowana (rowy + drenowanie). System drenarski obejmuje 2/3 powierzchni zlewni Gminy Paradyż. Trasa koliduje z odwodnieniem gruntów wsi Feliksów, Kazimierzów, Paradyż, Wielka Wola, Daleszewice, Stawowice, Dorobna Wola, Solec, Sylwerynów, Stanisławów, Dąbrówka. W wariancie węzeł Przyłęk i Krasik kolizja z rzeką Popławką i rowami od Wójcina i Podgaja oraz Ciekiem od Przyłęka. W wariancie Paradyż od południowej strony kolizja z rzeką Popławką. Należy przeanalizować system wodny, w przeciwnym razie zostanie podtopiona znaczna część Gminy Paradyż, a to może mieć konsekwencje sądowe przez poszkodowanych rolników i mieszkańców naszej Gminy.

Za Zarząd GSW Paradyż

Paradyż 26-02-2011r
(miejscowość, data)

PRZEWODNICZĄCY GSW
w Paradyżu
mgr inż. Grzegorz Różycki
(czytelny podpis zgłaszającego)*)

*) dane obowiązkowe

GMINNA SPÓŁKA WODNA
w Paradyżu
26-333 Paradyż, ul. Konecka 4
NIP: 768-15-69-927, REG.: 590732223

Informacje dodatkowe:

1. *Wniosek, uwagę, zastrzeżenie może złożyć zainteresowana osoba prawna lub fizyczna tylko w formie pisemnej, z wykorzystaniem niniejszego wzoru druku.*
2. *Bezwzględnie obowiązuje podpisanie wypełnionego druku. Wniosek, uwaga, zastrzeżenie złożone na druku bez podpisu nie będą rozpatrywane.*
3. *Wypełniony druk winien być złożony w terminie do 14 dni licząc od dnia przeprowadzonego spotkania informacyjnego w gminie właściwej dla wskazanego adresy zgłaszającego.*
4. *Wypełniony druk należy przesłać:*
   - *pocztą na adres:* ***ARCADIS Sp. z o.o.***
     Biuro Infrastruktury Drogowej w Radomiu,
     Al. J. Grzecznarowskiego 2
     26 – 600 RADOM
   - *faksem na nr :* ***48 363 07 81***
   - *mailem na adres:* *konsultacje.radom@arcadis.pl* *, dołączając skan wypełnionego druku .*

ARCADIS
Infrastruktura · Woda · Środowisko · Budownictwo

Strona 2 z 2

48

Wgrzet Stok
Starsin Feliksów

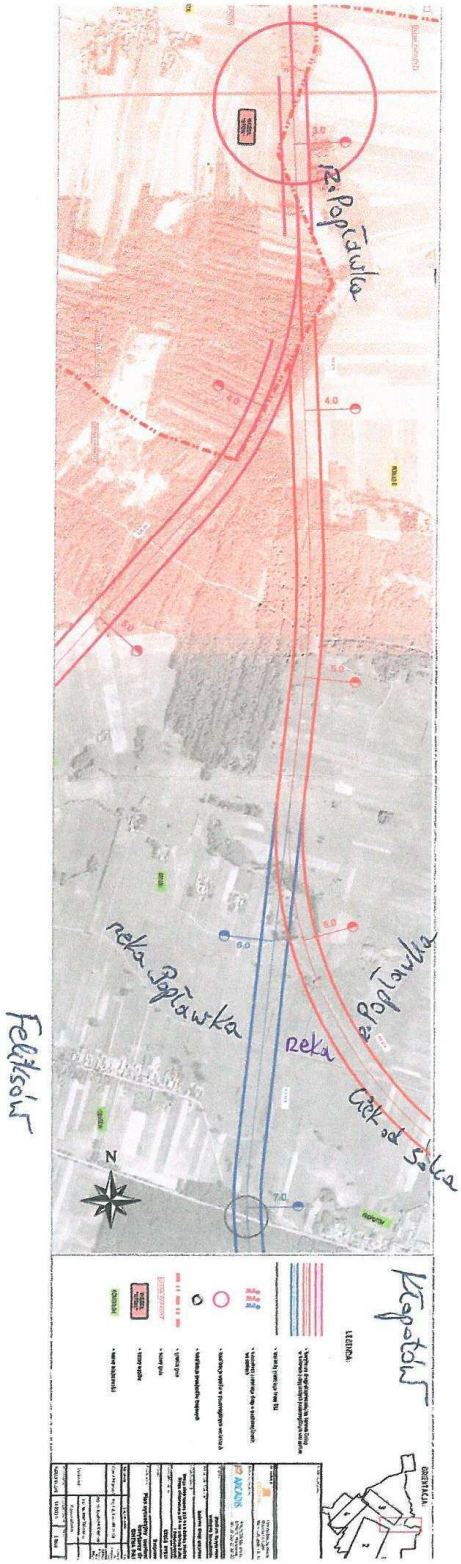

GMINNA SPÓŁKA WODNA
w Paradyżu
26-333 Paradyż, ul. Konecka 4
NIP: 768-15-69-927, REG.: 590732223

PRZEWODNICZĄCY GSW
w Paradyżu
mgr inż. Grzegorz Różycki

3

48

GMINNA SPÓŁKA WODNA
w Paradyżu
26-333 Paradyż, ul. Konecka 4
NIP: 768-15-62-027, REG.: 590732223

PRZEWODNICZĄCY GSW
w Paradyżu
mgr inż. Grzegorz Różycki

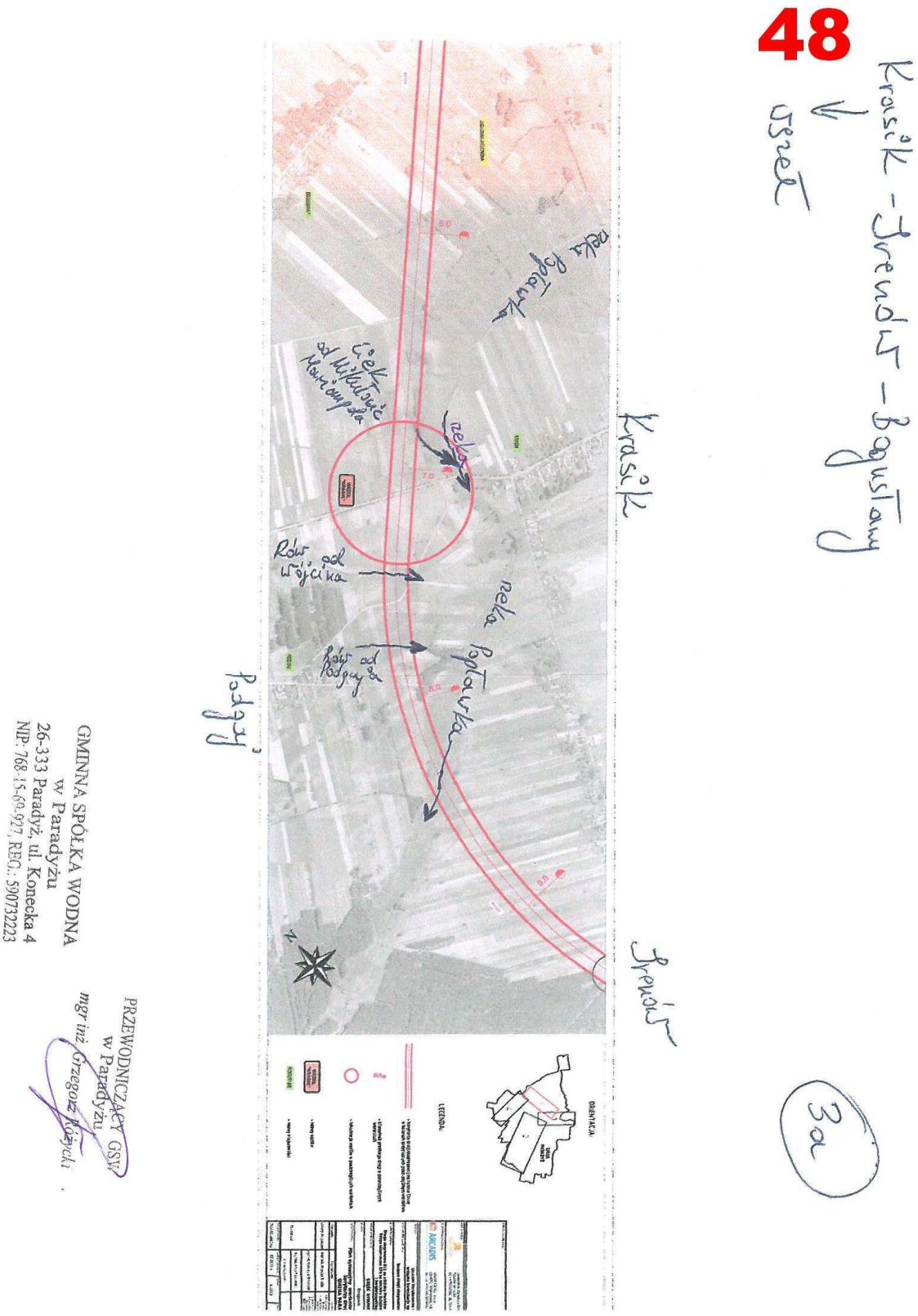
48
Krasik - Irenów - Bogusławy
wszel
Krasik
Irenów
Podgaj
rzeka Popławka
rzeka
Rów od Wójcina
Rów od Podgaja
GMINNA SPÓŁKA WODNA
w Paradyżu
26-333 Paradyż, ul. Konecka 4
NIP: 768-15-69-927, REG.: 590732223
PRZEWODNICZĄCY GSW
w Paradyżu
mgr inż. Grzegorz Różycki
3a

48

Oszet Inytsle

GMINNA SPÓŁKA WODNA
w Paradyżu
26-333 Paradyż, ul. Konecka 4
NIP: 768-15-69-927, REG.: 590732223

PRZEWODNICZĄCY GSW
w Paradyżu
mgr inż. Grzegorz Różycki

ARCADIS Sp. z o.o.
Biuro Infrastruktury Drogowej w Radomiu
WPŁYNĘŁO
dn. 03.03.2011r.
L. dz. 305 GP

WNIOSKI, UWAGI, ZASTRZEŻENIA

49

dotyczące wariantów przebiegu korytarzy dróg ekspresowych: S12 i S74,
zgłoszone w okresie wstępnych konsultacji społecznych projektu pn:

„Droga ekspresowa S12 na odcinku Piotrków Trybunalski (A1) – Opoczno (gr. woj. łódzkiego i mazowieckiego) oraz droga ekspresowa S74 na odcinku Sulejów (S12) – gr. woj. łódzkiego i świętokrzyskiego"

Zgłaszający:

Imię i nazwisko lub nazwa firmy *) Marek Jędrzejczyk

Adres *)

Gmina *) Paradyż

Treści wniosków, uwag, zastrzeżeń:

Zgłaszam sprzeciw na wariant drogi nr „3" S74.

Ponieważ pozbawiła by nas najlepszych gruntów. Gdyż utrzymujemy się tylko z gospodarstwa. Zagrażała by nam zwierzęta domowym, leśnym i środowisku.

ARCADIS Infrastruktura · Woda · Środowisko · Budownictwo

Strona 1 z 2

49

Najlepszym rozwiązaniem była by droga wariant w. A. S 74.

Dalec 28.02.2011.
(miejscowość, data)

Jędrzejczyk Marek
(czytelny podpis zgłaszającego)*)

*) dane obowiązkowe

Informacje dodatkowe:

1. *Wniosek, uwagę, zastrzeżenie może złożyć zainteresowana osoba prawna lub fizyczna tylko w formie pisemnej, z wykorzystaniem niniejszego wzoru druku.*
2. *Bezwzględnie obowiązuje podpisanie wypełnionego druku. Wniosek, uwaga, zastrzeżenie złożone na druku bez podpisu nie będą rozpatrywane.*
3. *Wypełniony druk winien być złożony w terminie do 14 dni licząc od dnia przeprowadzonego spotkania informacyjnego w gminie właściwej dla wskazanego adresu zgłaszającego.*
4. *Wypełniony druk należy przesłać:*
   - *pocztą na adres:* ***ARCADIS Sp. z o.o.***
     Biuro Infrastruktury Drogowej w Radomiu,
     Al. J. Grzecznarowskiego 2
     26 – 600 RADOM
   - *faksem na nr :* ***48 363 07 81***
   - *mailem na adres:* konsultacje.radom@arcadis.pl , *dołączając skan wypełnionego druku .*

ARCADIS
Infrastruktura · Woda · Środowisko · Budownictwo

Strona 2 z 2

ARCADIS Sp. z o.o.
Biuro Infrastruktury Drogowej w Radomiu
WPŁYNĘŁO
dn. 03.03.2011r.
L. dz. 304 GP

50

WNIOSKI, UWAGI, ZASTRZEŻENIA

dotyczące wariantów przebiegu korytarzy dróg ekspresowych: S12 i S74,
zgłoszone w okresie wstępnych konsultacji społecznych projektu pn:

„Droga ekspresowa S12 na odcinku Piotrków Trybunalski (A1) – Opoczno (gr. woj. łódzkiego i mazowieckiego) oraz droga ekspresowa S74 na odcinku Sulejów (S12) – gr. woj. łódzkiego i świętokrzyskiego"

Zgłaszający:

Imię i nazwisko lub nazwa firmy *) ZDZISŁAW SIKORA

Adres *) .....

Gmina *) PARADYŻ

Treści wniosków, uwag, zastrzeżeń:

WARIANT DROGI W-3 S12 i W-4 A S-12 NA GMINIE PARADYŻ W OBRĘBIE KOL. POPŁAWY POMIĘDZY DROGĄ POWIATOWĄ KI 3119 E W KIERUNKU – STOKU PROWADZIĆ NIE PO SKOSIE A RÓWNOLEGLE DO DZIAŁEK EWIDENCYJI.

Zdzisław Sikora

50

.....

.....

.....

.....

.....

.....

.....

.....

.....

.....

.....

.....

Popłacany kd. 28.02.2011 r.
(miejscowość, data)

Zdzisław Sikora
(czytelny podpis zgłaszającego)*)

*) dane obowiązkowe

Informacje dodatkowe:

1. Wniosek, uwagę, zastrzeżenie może złożyć zainteresowana osoba prawna lub fizyczna tylko w formie pisemnej, z wykorzystaniem niniejszego wzoru druku.
2. Bezwzględnie obowiązuje podpisanie wypełnionego druku. Wniosek, uwaga, zastrzeżenie złożone na druku bez podpisu nie będą rozpatrywane.
3. Wypełniony druk winien być złożony w terminie do 14 dni licząc od dnia przeprowadzonego spotkania informacyjnego w gminie właściwej dla wskazanego adresu zgłaszającego.
4. Wypełniony druk należy przesłać:
   - pocztą na adres: **ARCADIS Sp. z o.o.**
     Biuro Infrastruktury Drogowej w Radomiu,
     Al. J. Grzecznarowskiego 2
     26 – 600 RADOM
   - faksem na nr : **48 363 07 81**
   - mailem na adres: konsultacje.radom@arcadis.pl , dołączając skan wypełnionego druku .

ARCADIS
Infrastruktura · Woda · Środowisko · Budownictwo

Strona 2 z 2

ARCADIS Sp. z o.o.
Biuro Infrastruktury Drogowej w Radomiu
WPŁYNĘŁO
dn. 07.03.2011r.
L. dz. 366 AP

WNIOSKI, UWAGI, ZASTRZEŻENIA

51

dotyczące wariantów przebiegu korytarzy dróg ekspresowych: S12 i S74,
zgłoszone w okresie wstępnych konsultacji społecznych projektu pn:

„Droga ekspresowa S12 na odcinku Piotrków Trybunalski (A1) – Opoczno (gr. woj. łódzkiego i mazowieckiego) oraz droga ekspresowa S74 na odcinku Sulejów (S12) – gr. woj. łódzkiego i świętokrzyskiego"

Zgłaszający:

Imię i nazwisko lub nazwa firmy *) Jacek Michalski Radny Gminy Paradyż

Adres *) .....

Gmina *) Paradyż

Treści wniosków, uwag, zastrzeżeń:

W imieniu moich wyborców i swoim własnym zgłaszam następujące uwagi dotyczące drogi ekspresowej S74" w obrębie miejscowości Paradyż. Nadmieniam że najlepsze rozwiązanie to jest W.1" który znajduje się między miejscowościami Przyłęk a Joaniów, ponieważ tam sam grunty klasy 5 i 6 co by obniżyło koszty inwestycyjne. Jeżeli chodzi o „W-2" wogóle nie jest do przyjęcia ponieważ droga ekspresowa przechodziła by prawie przez centrum Paradyża, co wiąże się z likwidacją pokrzydłów i gospodarstw rolnych. Nadmieniam że przy „W-2" grunty przez które przechodzi „S-74" są kl 2, 3, 4, co uszczupli dochody rolników. „W-3" w ostateczności jest również możliwy do

51

realizacji pod warunkiem że obwodnica „S74" zostanie przesunięta w odległości od obecnego „W-3" ok. 500 m w kierunku miejscowości Pagłęk. „Przy W-3" węzeł znajdujący się na ul. Przedborskiej spowoduje likwidację posesji, w których jest prowadzona działalność gospodarcza. Obecny projekt „S74" jest za blisko szkoły i kościoła. Jeżeli zostanie przesunięty o 500 m to będzie przebiegał na granicy działek rolnych. Przestawiam projekt „S74" „W-3" który jest naszkicowany, jak powinien przebiegać

Paradyż 10.3.2011 r.
(miejscowość, data)

Jacek Michalski
(czytelny podpis zgłaszającego)*)

*) dane obowiązkowe

Informacje dodatkowe:

1. Wniosek, uwagę, zastrzeżenie może złożyć zainteresowana osoba prawna lub fizyczna tylko w formie pisemnej, z wykorzystaniem niniejszego wzoru druku.
2. Bezwzględnie obowiązuje podpisanie wypełnionego druku. Wniosek, uwaga, zastrzeżenie złożone na druku bez podpisu nie będą rozpatrywane.
3. Wypełniony druk winien być złożony w terminie do 14 dni licząc od dnia przeprowadzonego spotkania informacyjnego w gminie właściwej dla wskazanego adresu zgłaszającego.
4. Wypełniony druk należy przesłać:
   - pocztą na adres: **ARCADIS Sp. z o.o.**
     Biuro Infrastruktury Drogowej w Radomiu,
     Al. J. Grzecznarowskiego 2
     26 – 600 RADOM
   - faksem na nr : **48 363 07 81**
   - mailem na adres: konsultacje.radom@arcadis.pl , dołączając skan wypełnionego druku .

ARCADIS
Infrastruktura · Woda · Środowisko · Budownictwo

Strona 2 z 2

51
WĘZEŁ "PARADYŻ"
PARADYŻ
STAWIANKA
DĄBROWKA
500m
500m
8.0
9.0
10.0
WĘZEŁ "PARADYŻ"

ARCADIS Sp. z o.o.
Biuro Infrastruktury Drogowej w Radomiu
WPŁYNĘŁO
dn. 07.03.2011r.
L. dz. 358 OP

52

WNIOSKI, UWAGI, ZASTRZEŻENIA

dotyczące wariantów przebiegu korytarzy dróg ekspresowych: S74,
zgłoszone w okresie wstępnych konsultacji społecznych projektu pn:

„Droga ekspresowa S74 na odcinku Sulejów (S12) – gr. woj. łódzkiego i świętokrzyskiego"

Zgłaszający:

Imię i nazwisko lub nazwa firmy *) ELŻBIETA MADEJ ANNA

Adres *) .....

Gmina *) PARADYŻ

Treści wniosków, uwag, zastrzeżeń:

W nawiązaniu do spotkania informacyjnego które odbyło się 16 lutego 2011 roku w Zespole Szkół Samorządowych w Paradyżu dotyczącego wariantów przebiegu korytarzy drogi ekspresowej S 74 na terenie gminy Paradyż, wnoszę zastrzeżenia i uwagi dotyczące wariantu 2. Jest on niekorzystny pod każdym względem dla obu stron tj. mieszkańców jak i inwestora budowy drogi. Wariant 2 wprowadza drogę ekspresową do miejscowości Paradyż zamiast ją omijać, co w konsekwencji doprowadziłoby to do utrudnienia życia mieszkańców. Niżej wymienione wsie Wielka Wola, Kazimierzów, Alfonsów, Popławy Kol., Daleszewice, Stawowice, Grzymałów zostają odizolowane i odcięte od centrum gminy. Ponadto trzeba zwrócić uwagę na inny aspekt a mianowicie wysoki współczynnik bonitacji gleb. Wariant 2 przebiega na bardzo dobrej klasie ziemi tj. III, IV. Jednocześnie doprowadziło by to do wykluczenia i funkcjonowania kilkunastu gospodarstw rolnych gdyż grunty wyłączone pod drogę ekspresową podzieliło by je. Przy wariancie 2 zakreślony jest węzeł na wysokości Paradyża, wyniku czego zostało by wyburzonych 22 budynki, na co nie wyrażam zgody. Jest to wariant zupełnie nieuzasadniony ekonomicznie. W wyniku tak bliskiego usytuowania drogi poziom hałasu i oraz spaliny byłoby uciążliwe dla mieszkańców. Ponadto wykreślonym korytarzem jest usytuowany zbieracz, rów melioracyjny który między innymi odprowadza wodę z oczyszczalni ścieków jak również wodę z pobliskich pól. Trzeba

ARCADIS Infrastruktura · Woda · Środowisko · Budownictwo

Strona 1 z 2

52

również nadmienić o sąsiedztwie ujęcia wody pitnej w pobliżu wyznaczonego korytarza który ma negatywny wpływ usytuowanie zakreślonego korytarza.

Najkorzystniejszym rozwiązaniem i poprowadzeniem drogi S74 dla Gminy Paradyża jest Wariant 1 który jest poprowadzony po gruntach najniższej klasy tj. VI i przede wszystkim nie jest uciążliwy dla mieszkańców w tym również dla mnie, leży przy terenach inwestycyjnych co w przyszłości pozwoliło by to zainteresować przedsiębiorców. Następnie nie wymaga wyburzania żadnych budynków co się wiąże z wypłatą dużych odszkodowań wysiedlonych ludzi.

Proszę o uwzględnienie moich uwag, zastrzeżeń przy wyborze korytarza dla drogi S 74...

Paradyż 01.03.2011 — (miejscowość, data)

AMNIZ MIZDEJ — (czytelny podpis zgłaszającego)*)

*) dane obowiązkowe

Informacje dodatkowe:

1. *Wniosek, uwagę, zastrzeżenie może złożyć zainteresowana osoba prawna lub fizyczna tylko w formie pisemnej, z wykorzystaniem niniejszego wzoru druku.*
2. *Bezwzględnie obowiązuje podpisanie wypełnionego druku. Wniosek, uwaga, zastrzeżenie złożone na druku bez podpisu nie będą rozpatrywane.*
3. *Wypełniony druk winien być złożony w terminie do 14 dni licząc od dnia przeprowadzonego spotkania informacyjnego w gminie właściwej dla wskazanego adresy zgłaszającego.*
4. *Wypełniony druk należy przesłać:*
   - *pocztą na adres:* ***ARCADIS Sp. z o.o.***
     Biuro Infrastruktury Drogowej w Radomiu,
     Al. J. Grzecznarowskiego 2
     26 – 600 RADOM
   - *faksem na nr :* ***48 363 07 81***
   - *mailem na adres:* *konsultacje.radom@arcadis.pl* , *dołączając skan wypełnionego druku .*

ARCADIS
Infrastruktura · Woda · Środowisko · Budownictwo

Strona 2 z 2

ARCADIS Sp. z o.o.
Biuro Infrastruktury Drogowej w Radomiu
WPŁYNĘŁO
dn. 04.03.2011 r.
L. dz. 330 Ap

53

WNIOSKI, UWAGI, ZASTRZEŻENIA

dotyczące wariantów przebiegu korytarzy dróg ekspresowych: S74,
zgłoszone w okresie wstępnych konsultacji społecznych projektu pn:

„Droga ekspresowa S74 na odcinku Sulejów (S12) – gr. woj. łódzkiego i świętokrzyskiego"

Zgłaszający:

Imię i nazwisko lub nazwa firmy *) Jolanta Nowotowska

Adres *)

Gmina *) Szydło

Treści wniosków, uwag, zastrzeżeń:

W nawiązaniu do spotkania informacyjnego które odbyło się 16 lutego 2011 roku w Zespole Szkół Samorządowych w Paradyżu dotyczącego wariantów przebiegu korytarzy drogi ekspresowej S 74 na terenie gminy Paradyż, wnoszę zastrzeżenia i uwagi dotyczące wariantu 2. Jest on niekorzystny pod każdym względem dla obu stron tj. mieszkańców jak i inwestora budowy drogi. Wariant 2 wprowadza drogę ekspresową do miejscowości Paradyż zamiast ją omijać, co w konsekwencji doprowadziłoby to do utrudnienia życia mieszkańców. Niżej wymienione wsie Wielka Wola, Kazimierzów, Alfonsów, Popławy Kol., Daleszewice, Stawowice, Grzymałów zostają odizolowane i odcięte od centrum gminy. Ponadto trzeba zwrócić uwagę na inny aspekt a mianowicie wysoki współczynnik bonitacji gleb. Wariant 2 przebiega na bardzo dobrej klasie ziemi tj. III, IV. Jednocześnie doprowadziło by to do wykluczenia i funkcjonowania kilkunastu gospodarstw rolnych gdyż grunty wyłączone pod drogę ekspresową podzieliło by je. Przy wariancie 2 zakreślony jest węzeł na wysokości Paradyża, wyniku czego zostało by wyburzonych 22 budynki, na co nie wyrażam zgody. Jest to wariant zupełnie nieuzasadniony ekonomicznie. W wyniku tak bliskiego usytuowania drogi poziom hałasu i oraz spaliny byłoby uciążliwe dla mieszkańców. Ponadto wykreślonym korytarzem jest usytuowany zbieracz, rów melioracyjny który między innymi odprowadza wodę z oczyszczalni ścieków jak również wodę z pobliskich pól. Trzeba

53

również nadmienić o sąsiedztwie ujęcia wody pitnej w pobliżu wyznaczonego korytarza który ma negatywny wpływ usytuowanie zakreślonego korytarza.

Najkorzystniejszym rozwiązaniem i poprowadzeniem drogi S74 dla Gminy Paradyża jest Wariant 1 który jest poprowadzony po gruntach najniższej klasy tj. VI i przede wszystkim nie jest uciążliwy dla mieszkańców w tym również dla mnie, leży przy terenach inwestycyjnych co w przyszłości pozwoliło by to zainteresować przedsiębiorców. Następnie nie wymaga wyburzania żadnych budynków co się wiąże z wypłatą dużych odszkodowań wysiedlonych ludzi.

Proszę o uwzględnienie moich uwag, zastrzeżeń przy wyborze korytarza dla drogi S 74...

Nowakowska Jolanta

01.03.2011 Rąbiowa
(miejscowość, data)

(czytelny podpis zgłaszającego)*)

*) dane obowiązkowe

Informacje dodatkowe:

1. *Wniosek, uwagę, zastrzeżenie może złożyć zainteresowana osoba prawna lub fizyczna tylko w formie pisemnej, z wykorzystaniem niniejszego wzoru druku.*
2. *Bezwzględnie obowiązuje podpisanie wypełnionego druku. Wniosek, uwaga, zastrzeżenie złożone na druku bez podpisu nie będą rozpatrywane.*
3. *Wypełniony druk winien być złożony w terminie do 14 dni licząc od dnia przeprowadzonego spotkania informacyjnego w gminie właściwej dla wskazanego adresy zgłaszającego.*
4. *Wypełniony druk należy przesłać:*
   - *pocztą na adres:* ***ARCADIS Sp. z o.o.***
     Biuro Infrastruktury Drogowej w Radomiu,
     Al. J. Grzecznarowskiego 2
     26 – 600 RADOM
   - *faksem na nr :* ***48 363 07 81***
   - *mailem na adres:* *konsultacje.radom@arcadis.pl* , *dołączając skan wypełnionego druku .*

ARCADIS Sp. z o.o.
Biuro Infrastruktury Drogowej w Radomiu
WPŁYNĘŁO
dn. 04.03.2011r.
L. dz. 330/1 GP

WNIOSKI, UWAGI, ZASTRZEŻENIA

54

dotyczące wariantów przebiegu korytarzy dróg ekspresowych: S74, zgłoszone w okresie wstępnych konsultacji społecznych projektu pn:

Droga ekspresowa S74 na odcinku Sulejów (S12) – gr. woj. łódzkiego i świętokrzyskiego"

Zgłaszający:

Imię i nazwisko lub nazwa firmy *) Grzegorz Grzyler

Adres *)

Gmina *) Paradyż

Treści wniosków, uwag, zastrzeżeń:

W nawiązaniu do spotkania informacyjnego które odbyło się 16 lutego 2011 roku w Zespole Szkół Samorządowych w Paradyżu dotyczącego wariantów przebiegu korytarzy drogi ekspresowej S 74 na terenie gminy Paradyż, wnoszę zastrzeżenia i uwagi dotyczące wariantu 2. Jest on niekorzystny pod każdym względem dla obu stron tj. mieszkańców jak i inwestora budowy drogi. Wariant 2 wprowadza drogę ekspresową do miejscowości Paradyż zamiast ją omijać, co w konsekwencji doprowadziłoby to do utrudnienia życia mieszkańców. Niżej wymienione wsie Wielka Wola, Kazimierzów, Alfonsów, Popławy Kol., Daleszewice, Stawowice, Grzymałów zostają odizolowane i odcięte od centrum gminy. Ponadto trzeba zwrócić uwagę na inny aspekt a mianowicie wysoki współczynnik bonitacji gleb. Wariant 2 przebiega na bardzo dobrej klasie ziemi tj. III, IV. Jednocześnie doprowadziło by to do wykluczenia i funkcjonowania kilkunastu gospodarstw rolnych gdyż grunty wyłączone pod drogę ekspresową podzieliło by je. Przy wariancie 2 zakreślony jest węzeł na wysokości Paradyża, wyniku czego zostało by wyburzonych 22 budynki, na co nie wyrażam zgody. Jest to wariant zupełnie nieuzasadniony ekonomicznie. W wyniku tak bliskiego usytuowania drogi poziom hałasu i oraz spaliny byłoby uciążliwe dla mieszkańców. Ponadto wykreślonym korytarzem jest usytuowany zbieracz, rów melioracyjny który między innymi odprowadza wodę z oczyszczalni ścieków jak również wodę z pobliskich pól. Trzeba

54

również nadmienić o sąsiedztwie ujęcia wody pitnej w pobliżu wyznaczonego korytarza który ma negatywny wpływ usytuowanie zakreślonego korytarza.

Najkorzystniejszym rozwiązaniem i poprowadzeniem drogi S74 dla Gminy Paradyża jest Wariant 1 który jest poprowadzony po gruntach najniższej klasy tj. VI i przede wszystkim nie jest uciążliwy dla mieszkańców w tym również dla mnie, leży przy terenach inwestycyjnych co w przyszłości pozwoliło by to zainteresować przedsiębiorców. Następnie nie wymaga wyburzania żadnych budynków co się wiąże z wypłatą dużych odszkodowań wysiedlonych ludzi.

Proszę o uwzględnienie moich uwag, zastrzeżeń przy wyborze korytarza dla drogi S 74...

Wielka Wola 01.III/11R — g. Gajzler

(miejscowość, data) — (czytelny podpis zgłaszającego)*)

*) dane obowiązkowe

Informacje dodatkowe:

1. *Wniosek, uwagę, zastrzeżenie może złożyć zainteresowana osoba prawna lub fizyczna tylko w formie pisemnej, z wykorzystaniem niniejszego wzoru druku.*
2. *Bezwzględnie obowiązuje podpisanie wypełnionego druku. Wniosek, uwaga, zastrzeżenie złożone na druku bez podpisu nie będą rozpatrywane.*
3. *Wypełniony druk winien być złożony w terminie do 14 dni licząc od dnia przeprowadzonego spotkania informacyjnego w gminie właściwej dla wskazanego adresy zgłaszającego.*
4. *Wypełniony druk należy przesłać:*
   - *pocztą na adres:* ***ARCADIS Sp. z o.o.***
     Biuro Infrastruktury Drogowej w Radomiu,
     Al. J. Grzecznarowskiego 2
     26 – 600 RADOM
   - *faksem na nr :* ***48 363 07 81***
   - *mailem na adres:* *konsultacje.radom@arcadis.pl* , *dołączając skan wypełnionego druku .*

ARCADIS Sp. z o.o.
Biuro Infrastruktury Drogowej w Radomiu
WPŁYNĘŁO
dn. 04.03.2011 r.
L. dz. 330/2 GP

WNIOSKI, UWAGI, ZASTRZEŻENIA

55

dotyczące wariantów przebiegu korytarzy dróg ekspresowych: S74,
zgłoszone w okresie wstępnych konsultacji społecznych projektu pn:

„Droga ekspresowa S74 na odcinku Sulejów (S12) – gr. woj. łódzkiego i świętokrzyskiego"

Zgłaszający:

Imię i nazwisko lub nazwa firmy *) ..... Jadwiga Ignerowicz .....

Adres *) .....

Gmina *) ..... Paradyż .....

Treści wniosków, uwag, zastrzeżeń:

W nawiązaniu do spotkania informacyjnego które odbyło się 16 lutego 2011 roku w Zespole Szkół Samorządowych w Paradyżu dotyczącego wariantów przebiegu korytarzy drogi ekspresowej S 74 na terenie gminy Paradyż, wnoszę zastrzeżenia i uwagi dotyczące wariantu 2. Jest on niekorzystny pod każdym względem dla obu stron tj. mieszkańców jak i inwestora budowy drogi. Wariant 2 wprowadza drogę ekspresową do miejscowości Paradyż zamiast ją omijać, co w konsekwencji doprowadziłoby to do utrudnienia życia mieszkańców. Niżej wymienione wsie Wielka Wola, Kazimierzów, Alfonsów, Popławy Kol., Daleszewice, Stawowice, Grzymałów zostają odizolowane i odcięte od centrum gminy. Ponadto trzeba zwrócić uwagę na inny aspekt a mianowicie wysoki współczynnik bonitacji gleb. Wariant 2 przebiega na bardzo dobrej klasie ziemi tj. III, IV. Jednocześnie doprowadziło by to do wykluczenia i funkcjonowania kilkunastu gospodarstw rolnych gdyż grunty wyłączone pod drogę ekspresową podzieliło by je. Przy wariancie 2 zakreślony jest węzeł na wysokości Paradyża, wyniku czego zostało by wyburzonych 22 budynki, na co nie wyrażam zgody. Jest to wariant zupełnie nieuzasadniony ekonomicznie. W wyniku tak bliskiego usytuowania drogi poziom hałasu i oraz spaliny byłoby uciążliwe dla mieszkańców. Ponadto wykreślonym korytarzem jest usytuowany zbieracz, rów melioracyjny który między innymi odprowadza wodę z oczyszczalni ścieków jak również wodę z pobliskich pól. Trzeba

ARCADIS
Infrastruktura · Woda · Środowisko · Budownictwo

Strona 1 z 2

55

również nadmienić o sąsiedztwie ujęcia wody pitnej w pobliżu wyznaczonego korytarza który ma negatywny wpływ usytuowanie zakreślonego korytarza.

Najkorzystniejszym rozwiązaniem i poprowadzeniem drogi S74 dla Gminy Paradyża jest Wariant 1 który jest poprowadzony po gruntach najniższej klasy tj. VI i przede wszystkim nie jest uciążliwy dla mieszkańców w tym również dla mnie, leży przy terenach inwestycyjnych co w przyszłości pozwoliło by to zainteresować przedsiębiorców. Następnie nie wymaga wyburzania żadnych budynków co się wiąże z wypłatą dużych odszkodowań wysiedlonych ludzi.

Proszę o uwzględnienie moich uwag, zastrzeżeń przy wyborze korytarza dla drogi S 74...

Wielka Wola 01.03.2011 — Jagnerowicz Jadwiga
(miejscowość, data) — (czytelny podpis zgłaszającego)*)

*) dane obowiązkowe

Informacje dodatkowe:

1. *Wniosek, uwagę, zastrzeżenie może złożyć zainteresowana osoba prawna lub fizyczna tylko w formie pisemnej, z wykorzystaniem niniejszego wzoru druku.*
2. *Bezwzględnie obowiązuje podpisanie wypełnionego druku. Wniosek, uwaga, zastrzeżenie złożone na druku bez podpisu nie będą rozpatrywane.*
3. *Wypełniony druk winien być złożony w terminie do 14 dni licząc od dnia przeprowadzonego spotkania informacyjnego w gminie właściwej dla wskazanego adresy zgłaszającego.*
4. *Wypełniony druk należy przesłać:*
   - *pocztą na adres:* ***ARCADIS Sp. z o.o.***
     Biuro Infrastruktury Drogowej w Radomiu,
     Al. J. Grzecznarowskiego 2
     26 – 600 RADOM
   - *faksem na nr :* ***48 363 07 81***
   - *mailem na adres:* *konsultacje.radom@arcadis.pl* , *dołączając skan wypełnionego druku .*

ARCADIS
Infrastruktura · Woda · Środowisko · Budownictwo

Strona 2 z 2

ARCADIS Sp. z o.o.
Biuro Infrastruktury Drogowej w Radomiu
WPŁYNĘŁO
dn. 04.03.2011r.
L. dz. 33013 UP

WNIOSKI, UWAGI, ZASTRZEŻENIA

56

dotyczące wariantów przebiegu korytarzy dróg ekspresowych: S74,
zgłoszone w okresie wstępnych konsultacji społecznych projektu pn:

„Droga ekspresowa S74 na odcinku Sulejów (S12) – gr. woj. łódzkiego i świętokrzyskiego"

Zgłaszający:

Imię i nazwisko lub nazwa firmy *) .....

Adres *) .....

Gmina *) Paradyż

Treści wniosków, uwag, zastrzeżeń:

W nawiązaniu do spotkania informacyjnego które odbyło się 16 lutego 2011 roku w Zespole Szkół Samorządowych w Paradyżu dotyczącego wariantów przebiegu korytarzy drogi ekspresowej S 74 na terenie gminy Paradyż, wnoszę zastrzeżenia i uwagi dotyczące wariantu 2. Jest on niekorzystny pod każdym względem dla obu stron tj. mieszkańców jak i inwestora budowy drogi. Wariant 2 wprowadza drogę ekspresową do miejscowości Paradyż zamiast ją omijać, co w konsekwencji doprowadziłoby to do utrudnienia życia mieszkańców. Niżej wymienione wsie Wielka Wola, Kazimierzów, Alfonsów, Popławy Kol., Daleszewice, Stawowice, Grzymałów zostają odizolowane i odcięte od centrum gminy. Ponadto trzeba zwrócić uwagę na inny aspekt a mianowicie wysoki współczynnik bonitacji gleb. Wariant 2 przebiega na bardzo dobrej klasie ziemi tj. III, IV. Jednocześnie doprowadziło by to do wykluczenia i funkcjonowania kilkunastu gospodarstw rolnych gdyż grunty wyłączone pod drogę ekspresową podzieliło by je. Przy wariancie 2 zakreślony jest węzeł na wysokości Paradyża, wyniku czego zostało by wyburzonych 22 budynki, na co nie wyrażam zgody. Jest to wariant zupełnie nieuzasadniony ekonomicznie. W wyniku tak bliskiego usytuowania drogi poziom hałasu i oraz spaliny byłoby uciążliwe dla mieszkańców. Ponadto wykreślonym korytarzem jest usytuowany zbieracz, rów melioracyjny który między innymi odprowadza wodę z oczyszczalni ścieków jak również wodę z pobliskich pól. Trzeba

ARCADIS Infrastruktura · Woda · Środowisko · Budownictwo

Strona 1 z 2

56

również nadmienić o sąsiedztwie ujęcia wody pitnej w pobliżu wyznaczonego korytarza który ma negatywny wpływ usytuowanie zakreślonego korytarza.

Najkorzystniejszym rozwiązaniem i poprowadzeniem drogi S74 dla Gminy Paradyża jest Wariant 1 który jest poprowadzony po gruntach najniższej klasy tj. VI i przede wszystkim nie jest uciążliwy dla mieszkańców w tym również dla mnie, leży przy terenach inwestycyjnych co w przyszłości pozwoliło by to zainteresować przedsiębiorców. Następnie nie wymaga wyburzania żadnych budynków co się wiąże z wypłatą dużych odszkodowań wysiedlonych ludzi.

Proszę o uwzględnienie moich uwag, zastrzeżeń przy wyborze korytarza dla drogi S 74...

Paradyż 10.03.2010 — (miejscowość, data)

(czytelny podpis zgłaszającego)*)

*) dane obowiązkowe

Informacje dodatkowe:

1. *Wniosek, uwagę, zastrzeżenie może złożyć zainteresowana osoba prawna lub fizyczna tylko w formie pisemnej, z wykorzystaniem niniejszego wzoru druku.*
2. *Bezwzględnie obowiązuje podpisanie wypełnionego druku. Wniosek, uwaga, zastrzeżenie złożone na druku bez podpisu nie będą rozpatrywane.*
3. *Wypełniony druk winien być złożony w terminie do 14 dni licząc od dnia przeprowadzonego spotkania informacyjnego w gminie właściwej dla wskazanego adresy zgłaszającego.*
4. *Wypełniony druk należy przesłać:*
   - *pocztą na adres:* ***ARCADIS Sp. z o.o.***
     Biuro Infrastruktury Drogowej w Radomiu,
     Al. J. Grzecznarowskiego 2
     26 – 600 RADOM
   - *faksem na nr :* ***48 363 07 81***
   - *mailem na adres:* *konsultacje.radom@arcadis.pl* , *dołączając skan wypełnionego druku .*

ARCADIS Sp. z o.o.
Biuro Infrastruktury Drogowej w Radomiu
WPŁYNĘŁO
dn. 04.03.2011r.
L. dz. 330/4 OP

57

WNIOSKI, UWAGI, ZASTRZEŻENIA

dotyczące wariantów przebiegu korytarzy dróg ekspresowych: S74,
zgłoszone w okresie wstępnych konsultacji społecznych projektu pn:

„Droga ekspresowa S74 na odcinku Sulejów (S12) – gr. woj. łódzkiego i świętokrzyskiego"

Zgłaszający:

Imię i nazwisko lub nazwa firmy *) ..... Andrzej Igniewski .....

Adres *) .....

Gmina *) ..... Paradyż .....

Treści wniosków, uwag, zastrzeżeń:

W nawiązaniu do spotkania informacyjnego które odbyło się 16 lutego 2011 roku w Zespole Szkół Samorządowych w Paradyżu dotyczącego wariantów przebiegu korytarzy drogi ekspresowej S 74 na terenie gminy Paradyż, wnoszę zastrzeżenia i uwagi dotyczące wariantu 2. Jest on niekorzystny pod każdym względem dla obu stron tj. mieszkańców jak i inwestora budowy drogi. Wariant 2 wprowadza drogę ekspresową do miejscowości Paradyż zamiast ją omijać, co w konsekwencji doprowadziłoby to do utrudnienia życia mieszkańców. Niżej wymienione wsie Wielka Wola, Kazimierzów, Alfonsów, Popławy Kol., Daleszewice, Stawowice, Grzymałów zostają odizolowane i odcięte od centrum gminy. Ponadto trzeba zwrócić uwagę na inny aspekt a mianowicie wysoki współczynnik bonitacji gleb. Wariant 2 przebiega na bardzo dobrej klasie ziemi tj. III, IV. Jednocześnie doprowadziło by to do wykluczenia i funkcjonowania kilkunastu gospodarstw rolnych gdyż grunty wyłączone pod drogę ekspresową podzieliło by je. Przy wariancie 2 zakreślony jest węzeł na wysokości Paradyża, wyniku czego zostało by wyburzonych 22 budynki, na co nie wyrażam zgody. Jest to wariant zupełnie nieuzasadniony ekonomicznie. W wyniku tak bliskiego usytuowania drogi poziom hałasu i oraz spaliny byłoby uciążliwe dla mieszkańców. Ponadto wykreślonym korytarzem jest usytuowany zbieracz, rów melioracyjny który między innymi odprowadza wodę z oczyszczalni ścieków jak również wodę z pobliskich pól. Trzeba

57

również nadmienić o sąsiedztwie ujęcia wody pitnej w pobliżu wyznaczonego korytarza który ma negatywny wpływ usytuowanie zakreślonego korytarza.

Najkorzystniejszym rozwiązaniem i poprowadzeniem drogi S74 dla Gminy Paradyża jest Wariant 1 który jest poprowadzony po gruntach najniższej klasy tj. VI i przede wszystkim nie jest uciążliwy dla mieszkańców w tym również dla mnie, leży przy terenach inwestycyjnych co w przyszłości pozwoliło by to zainteresować przedsiębiorców. Następnie nie wymaga wyburzania żadnych budynków co się wiąże z wypłatą dużych odszkodowań wysiedlonych ludzi.

Proszę o uwzględnienie moich uwag, zastrzeżeń przy wyborze korytarza dla drogi S 74...

Wielka Wola 01.03.2011 — (miejscowość, data)

(czytelny podpis zgłaszającego)*)

*) dane obowiązkowe

Informacje dodatkowe:

1. *Wniosek, uwagę, zastrzeżenie może złożyć zainteresowana osoba prawna lub fizyczna tylko w formie pisemnej, z wykorzystaniem niniejszego wzoru druku.*
2. *Bezwzględnie obowiązuje podpisanie wypełnionego druku. Wniosek, uwaga, zastrzeżenie złożone na druku bez podpisu nie będą rozpatrywane.*
3. *Wypełniony druk winien być złożony w terminie do 14 dni licząc od dnia przeprowadzonego spotkania informacyjnego w gminie właściwej dla wskazanego adresy zgłaszającego.*
4. *Wypełniony druk należy przesłać:*
   - *pocztą na adres:* ***ARCADIS Sp. z o.o.***
     Biuro Infrastruktury Drogowej w Radomiu,
     Al. J. Grzecznarowskiego 2
     26 – 600 RADOM
   - *faksem na nr :* ***48 363 07 81***
   - *mailem na adres:* *konsultacje.radom@arcadis.pl* , *dołączając skan wypełnionego druku .*

ARCADIS Sp. z o.o.
Biuro Infrastruktury Drogowej w Radomiu
WPŁYNĘŁO
dn. 02.03.2011r.
L. dz. 269/1 GP

WNIOSKI, UWAGI, ZASTRZEŻENIA

58

dotyczące wariantów przebiegu korytarzy dróg ekspresowych: S12 i S74, zgłoszone w okresie wstępnych konsultacji społecznych projektu pn:

„Droga ekspresowa S12 na odcinku Piotrków Trybunalski (A1) – Opoczno (gr. woj. łódzkiego i mazowieckiego) oraz droga ekspresowa S74 na odcinku Sulejów (S12) – gr. woj. łódzkiego i świętokrzyskiego"

Zgłaszający:

Imię i nazwisko lub nazwa firmy *) Zbigniew Biegała

Adres *) Wielka Wola 5

Gmina *) Paradyż

Treści wniosków, uwag, zastrzeżeń:

Wariant W2 S74 (węzeł Paradyż) nie do zaakceptowania ponieważ:
– od drogi Mariampol – Krasik przebiega przez tereny podmokłe i bagienne.
– pomiędzy Paradyżem a Kłopotowem leży w zlewni wód i w najlepszej glebie Gminy – Paradyż.
– węzeł komunikacyjny Paradyż powoduje wykupienie dużej ilości posesji i przebudowę istniejącej linii gazowej.
Najkardziej optymalny dla mieszkańców Gminy Paradyż jest węzeł W1 S74 (węzeł .....) ponieważ jest na ziemiach słabej klasy, nie powoduje wykupieni domów i jest bardziej korzystny układ.

58

kosztów komunikacyjnych.

Wielka Wola 28.II-2011r. Zbigniew Biegała

(miejscowość, data) (czytelny podpis zgłaszającego)*)

*) dane obowiązkowe

Informacje dodatkowe:

1. Wniosek, uwagę, zastrzeżenie może złożyć zainteresowana osoba prawna lub fizyczna tylko w formie pisemnej, z wykorzystaniem niniejszego wzoru druku.
2. Bezwzględnie obowiązuje podpisanie wypełnionego druku. Wniosek, uwaga, zastrzeżenie złożone na druku bez podpisu nie będą rozpatrywane.
3. Wypełniony druk winien być złożony w terminie do 14 dni licząc od dnia przeprowadzonego spotkania informacyjnego w gminie właściwej dla wskazanego adresy zgłaszającego.
4. Wypełniony druk należy przesłać:
   - pocztą na adres: **ARCADIS Sp. z o.o.**
     Biuro Infrastruktury Drogowej w Radomiu,
     Al. J. Grzecznarowskiego 2
     26 – 600 RADOM
   - faksem na nr : **48 363 07 81**
   - mailem na adres: konsultacje.radom@arcadis.pl , dołączając skan wypełnionego druku .

ARCADIS
Infrastruktura · Woda · Środowisko · Budownictwo

Strona 2 z 2

ARCADIS Sp. z o.o.
Biuro Infrastruktury Drogowej w Radomiu
WPŁYNĘŁO
dn. 02.03.2011 r.
L. dz. 2692/2 GP

WNIOSKI, UWAGI, ZASTRZEŻENIA

59

dotyczące wariantów przebiegu korytarzy dróg ekspresowych: S12 i S74, zgłoszone w okresie wstępnych konsultacji społecznych projektu pn:

„Droga ekspresowa S12 na odcinku Piotrków Trybunalski (A1) – Opoczno (gr. woj. łódzkiego i mazowieckiego) oraz droga ekspresowa S74 na odcinku Sulejów (S12) – gr. woj. łódzkiego i świętokrzyskiego"

Zgłaszający:

Imię i nazwisko lub nazwa firmy *) Alicja Biegała

Adres *) Wielka Wola 5

Gmina *) Paradyż

Treści wniosków, uwag, zastrzeżeń:

Wariant W2 S74 (węzeł Paradyż) – nie do zaakceptowania ponieważ:
– od drogi Maciampol – Kłosik przebiega przez tereny podmokłe i bagienne.
– pomiędzy Paradyżem a Kłopotowem leży w zlewni wód i w najlepszej glebie Gminy – Paradyż
– węzeł komunikacyjny Paradyż powoduje wyburzenie dużej ilości posesji i przebudowę istniejącej linii gazowej.
Najbardziej optymalny dla mieszkańców Gminy Paradyż jest węzeł W1 S74 (węzeł ....) ponieważ jest na ziemiach słabej klasy, nie powoduje wyburzeń domów i jest bardziej korzystny układ węzłów komunikacyjnych.

59

Wielka Wola 28.II-2011r.
(miejscowość, data)

Otlicja Biegała
(czytelny podpis zgłaszającego)*)

*) dane obowiązkowe

Informacje dodatkowe:

1. Wniosek, uwagę, zastrzeżenie może złożyć zainteresowana osoba prawna lub fizyczna tylko w formie pisemnej, z wykorzystaniem niniejszego wzoru druku.
2. Bezwzględnie obowiązuje podpisanie wypełnionego druku. Wniosek, uwaga, zastrzeżenie złożone na druku bez podpisu nie będą rozpatrywane.
3. Wypełniony druk winien być złożony w terminie do 14 dni licząc od dnia przeprowadzonego spotkania informacyjnego w gminie właściwej dla wskazanego adresy zgłaszającego.
4. Wypełniony druk należy przesłać:
   - pocztą na adres: **ARCADIS Sp. z o.o.**
     Biuro Infrastruktury Drogowej w Radomiu,
     Al. J. Grzecznarowskiego 2
     26 – 600 RADOM
   - faksem na nr : **48 363 07 81**
   - mailem na adres: konsultacje.radom@arcadis.pl , dołączając skan wypełnionego druku .

ARCADIS
Infrastruktura · Woda · Środowisko · Budownictwo

Strona 2 z 2

ARCADIS Sp. z o.o.
Biuro Infrastruktury Drogowej w Radomiu
WPŁYNĘŁO
dn. 02.03.2011 r.
L. dz. 269/3 GP

WNIOSKI, UWAGI, ZASTRZEŻENIA

dotyczące wariantów przebiegu korytarzy dróg ekspresowych: S12 i S74,
zgłoszone w okresie wstępnych konsultacji społecznych projektu pn:

60

„Droga ekspresowa S12 na odcinku Piotrków Trybunalski (A1) – Opoczno (gr. woj. łódzkiego i mazowieckiego) oraz droga ekspresowa S74 na odcinku Sulejów (S12) – gr. woj. łódzkiego i świętokrzyskiego"

Zgłaszający:

Imię i nazwisko lub nazwa firmy *) Katarzyna Nowak

Adres *) Wielka Wola 5

Gmina *) Paradyż

Treści wniosków, uwag, zastrzeżeń:

Wariant W2 S74 (węzeł Paradyż) – nie do zaakceptowania ponieważ:
– od drogi Mariampol – Krasik przebiega przez tereny podmokłe i bagienne.
– pomiędzy Paradyżem a Kłopotowem leży w zlewni wód i w najlepszej glebie Gminy – Paradyż.
– węzeł komunikacyjny Paradyż powoduje wyburzenie dużej ilości posesji i przebudowę istniejącej linii gazowej.
Najbardziej optymalny dla mieszkańców Gminy Paradyż jest węzeł W1 S74 (węzeł...) ponieważ jest na ziemiach słabej klasy, nie powoduje wyburzeń domów i jest bardziej korzystny układ węzłów komunikacyjnych.

ARCADIS
Infrastruktura · Woda · Środowisko · Budownictwo

Strona 1 z 2

60

Wielka Wola 28.11-2011r.
(miejscowość, data)

Katarzyna Nowak
(czytelny podpis zgłaszającego)*)

*) dane obowiązkowe

Informacje dodatkowe:

1. Wniosek, uwagę, zastrzeżenie może złożyć zainteresowana osoba prawna lub fizyczna tylko w formie pisemnej, z wykorzystaniem niniejszego wzoru druku.
2. Bezwzględnie obowiązuje podpisanie wypełnionego druku. Wniosek, uwaga, zastrzeżenie złożone na druku bez podpisu nie będą rozpatrywane.
3. Wypełniony druk winien być złożony w terminie do 14 dni licząc od dnia przeprowadzonego spotkania informacyjnego w gminie właściwej dla wskazanego adresy zgłaszającego.
4. Wypełniony druk należy przesłać:
   - pocztą na adres: **ARCADIS Sp. z o.o.**
     Biuro Infrastruktury Drogowej w Radomiu,
     Al. J. Grzecznarowskiego 2
     26 – 600 RADOM
   - faksem na nr : **48 363 07 81**
   - mailem na adres: konsultacje.radom@arcadis.pl , dołączając skan wypełnionego druku .

ARCADIS
Infrastruktura · Woda · Środowisko · Budownictwo