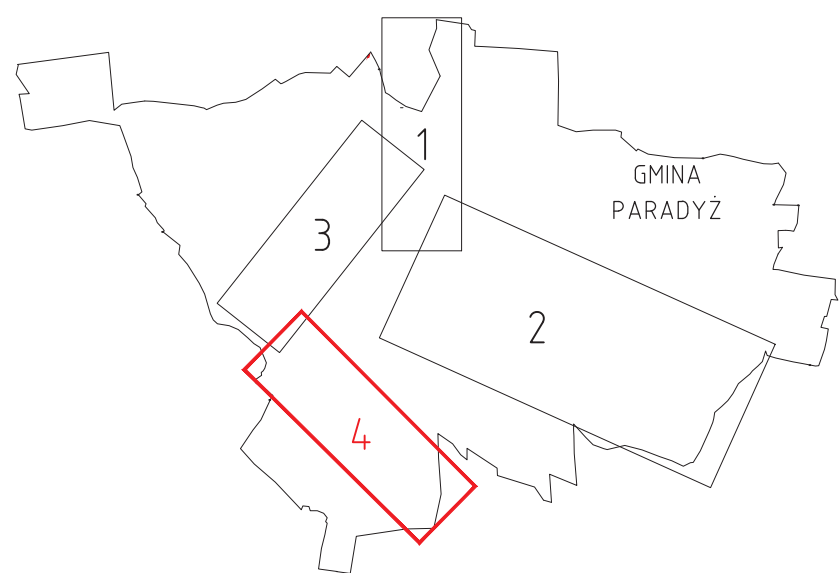













ORIENTACJA:



LEGENDA:

-  - korytarze drogi ekspresowej na terenie Gminy w kolorach przypisanych poszczególnym wariantom
-  35.0 - kilometraż przebiegu drogi w poszczególnych wariantach
-  - lokalizacja węzłów w poszczególnych wariantach
-  - lokalizacja przejazdów drogowych
-  - granice gmin
-  GMINA PARADYŻ - nazwy gmin
-  WĘZEL "PRZYŁĘK" - nazwy węzłów
-  KOMORNIKI - nazwy miejscowości

Adnotacje urzędowe:				
Zamawiający:	 Generalna Dyrekcja Dróg Krajowych i Autostrad Oddział w Łodzi 90 - 056 Łódź, ul. Roosevelta 9			
Jednostka projektowa:	 ARCADIS Sp. z o.o. 02-670 Warszawa, ul. Puławska 182 tel: (0-22) 20 32 000, fax: (0-22) 20 32 001			
Stadium:	Studium Korytarzowe - Etap I wstępne konsultacje społeczne			
Zamierzenie budowlane:	Budowa drogi ekspresowej S12 i S74			
Objekt budowlany:	Droga ekspresowa S12 na odcinku Piotrków Trybunalski (A1) - Opoczno Droga ekspresowa S74 na odcinku Sulejów (S12) - gr woj. łódzkiego i świętokrzyskiego			
Nazwa opracowania:	CZĘŚĆ RYSUNKOWA			
Branża:	Drogowa			
Tytuł rysunku:	Plan sytuacyjny wariantowych przebiegów korytarzy drogi S74 GMINA PARADYŻ			
Stanowisko	Imię i nazwisko	Uprawnienia	Podpis	
Główny Projektant	mgr inż. Mariusz Siuda	Konstrukcyjno-inżynierskie w zakresie dróg i nawierzchni lotniskowych G-VIII-7342/42/94		
Opracował	mgr inż. Katarzyna Krześniak	Uprawnienia budowlane w specjalności drogowej do projektowania MAZ/009/P000/09		
	mgr inż. Artur Talarowski			
Konrad Gutowski				
Nr archiwalny:	Data opracowania:	Skala:	Nr rysunku:	Nr arkusza:
PL0110.000240	02.2011 r.	1:5000	3	4/4