



# GLOB – PROJEKT

## BIURO USŁUG PROJEKTOWYCH

SIEDZIBA FIRMY:  
UL. KACZEŃCOWA 6  
60-175 POZNAŃ  
TEL/FAX: 061-867-80-82

ADRES PRACOWNI:  
UL. PALACZA 120E/4  
60-278 POZNAŃ  
TEL: 061-662-13-56

Projektowanie architektoniczno-budowlane, organizacje ruchu, inwentaryzacje, badania geotechniczne, strefowanie uzbrojeń, kosztorysowanie, doradztwo, opinie, nadzory

ZAMAWIAJĄCY:	Urząd Miasta i Gminy Swarzędz 62-020 Swarzędz, ul. Rynek 1
OBIEKT: TEMAT:	BUDOWA CIĄGU PIESZOROWEROWEGO (NA ODC. OD UL. SWARZĘDZKIEJ DO UL. SZKOLNEJ) ORAZ CIĄGU PIESZOJEZDNEGO (NA ODC. DROGI KRAJOWEJ NR 5 (UL. POZNAŃSKA) W M. KOBYLNICA GM. SWARZĘDZ
RODZAJ OPRACOWANIA:	PLANSZA ZBIORCZA UZBROJEŃ
STADIUM OPRACOWANIA:	Projekt budowlany
AUTOR PROJEKTU:	inż. Adam Sołecki inż. Paweł Sołecki <i>inż. Adam Sołecki</i> upr. drogową nr 78/78/PW
SPRAWDZAJĄCY:	inż. Eugeniusz Figiel <i>Figiel</i>
GŁÓWNY PROJEKTANT:	inż. Adam Sołecki <i>inż. Adam Sołecki</i> upr. drogową nr 78/78/PW

Poznań, maj 2007 r.



## ZAWARTOŚĆ TECZKI

### I. Część opisowa

1. Opis techniczny
2. Decyzja o ustaleniu lokalizacji inwestycji celu publicznego nr 31/2007 z dnia 04.04.2007 r.
3. Decyzja o środowiskowych uwarunkowaniach zgody na realizację przedsięwzięcia z dnia 23.03.2007 r.
4. Decyzja GDDK i A z dnia 20.04.2007 r.
5. Opinia 1414/2007 z dnia 23.04.2007 r. uzgodnienia dokumentacji projektowej – plansza zbiorcza uzbrojeń
6. Uzgodnienie GDDK i A z dnia 06.11.2006 r.
7. Akceptacja GDDK i A z dnia 24.11.2006 r.
8. Opinia GDDK i A z dnia 21.03.2007 r.
9. Opinia Netia S.A. z dnia 31.10.2006 r.
10. Uzgodnienie UM i G Swarzędz z dnia 12.10.2006 r.
11. Uzgodnienie z Zakładem Dystrybucji Energii Rejon Dystrybucji Gniezno z dnia 14.11.2006 r.
12. Uzgodnienie z Wielkopolską Spółką Gazownictwa Sp. z o.o. z dnia 07.11.2006 r.
13. Opinia Aquanet S.A. z dnia 29.11.2006 r.
14. Uzgodnienie z Telekomunikacją Polską S.A. z dnia 13.11.2006 r.

### II. Część rysunkowa

#### Plan orientacyjny

- |     |                                      |
|-----|--------------------------------------|
| 1/2 | Plansza zbiorcza uzbrojeń – arkusz 1 |
| 2/2 | Plansza zbiorcza uzbrojeń – arkusz 1 |



## **Opis techniczny do projektu planszy zbiorczej uzbrojeń**

W ramach wielobranżowej dokumentacji na budowę ciągu pieszorowerowego i pieszojezdnego w ciągu drogi krajowej nr 5 (ul. Poznańska) w miejscowości Kobylnica Gm. Swarzędz, wykonano niniejszy projekt.

W skład całości dokumentacji wchodzi następujące projekty:

- ☐ Roboty drogowe
- ☐ Stała organizacja ruchu – oznakowanie pionowe i poziome
- ☐ Kanalizacja deszczowa z odwodnieniem (wpusty i przykanaliki)
- ☐ Przyłącza kanalizacji sanitarnej
- ☐ Przyłącza wodociągowe.

Na podstawie w/w projektów sporządzono niniejszą planszę.

Planszę zbiorczą wykonano w nawiązaniu do planu sytuacyjnego projektu robót drogowych w skali 1:500.

Poszczególne rodzaje uzbrojeń wkreślono na planszę odmiennym charakterem, dodatkowo je kolorując.

Do części opisowej projektu załączono posiadane pisma, decyzje, warunki techniczne oraz opinie i uzgodnienia, które były podstawą wykonania dokumentacji branżowych.

Opracował:

inż. Adam Sołecki

Swarzędz , dnia 04.04.2007 r.

**Burmistrz  
Miasta i Gminy Swarzędz**

Nr sprawy:

**UA.I.7331/538/06**

Za dowodem doręczenia

Przy odpowiedzi proszę powołać się  
na nasz numer sprawy

**DECYZJA** *M2 57/2007*  
**o ustaleniu lokalizacji inwestycji celu publicznego**

Na podstawie art. 50 ust.1, art. 51 ust.1 pkt 2, art.52 i art. 54 ustawy z dnia 27 marca 2003 r. o planowaniu i zagospodarowaniu przestrzennym (Dz.U. Nr 80, poz. 717 z późniejszymi zmianami) oraz art. 104 ustawy z dnia 14 czerwca 1960 r. – Kodeks postępowania administracyjnego (tekst jednolity Dz.U. Nr 98, poz. 1071 z 2000 r. z późniejszymi zmianami), po rozpatrzeniu wniosku:

**Glob – Projekt Biuro Usług Projektowych Adam Solecki**  
**60-175 Poznań, ul. Kaczeńcowa 6**  
*występującego w imieniu*  
**Urzędu Miasta i Gminy**  
**62-020 Swarzędz, ul. Rynek 1**

z dnia 1.12.2006 r., uzupełnionego w dniu 14.12.2006 r., w sprawie ustalenia lokalizacji inwestycji celu publicznego polegającej na budowie ścieżki rowerowej i ciągu pieszojezdnego wraz z wjazdami na posesje i odwodnieniem w obrębie drogi krajowej nr 5 w Kobylnicy na terenie działek nr ewid.: 113/6, 67/3, 82, 103, 159, 184, 11/7, 113/5, 151/7 oraz w Wierzenicy na terenie działki nr ewid.: 80

**u s t a l a m**  
**lokalizację inwestycji celu publicznego**  
objętej wnioskiem:

- 1. Inwestycja :** Budowa ścieżki rowerowej i ciągu pieszojezdnego wraz z wjazdami na posesje i odwodnieniem
- 2. Lokalizacja :** **Kobylnica**, działki nr ewid.: 113/6, 67/3, 82, 103, 159, 184, 11/7, 113/5, 151/7  
**Wierzenica**, działka nr ewid.: 80
- 3. Ustala się następujące warunki lokalizacji inwestycji celu publicznego :**
  - linie rozgraniczające terenu inwestycji – zgodnie z załącznikiem mapowym
  - na odcinku od ul. Swarzędzkiej do ul. Szkolnej ciąg pieszy i ścieżka rowerowa wraz z wjazdami na posesje
  - na pozostałym odcinku budowa ciągu pieszojezdnego
  - parametry techniczne projektowanych elementów - zgodnie z przepisami warunków technicznych, jakim powinny odpowiadać drogi publiczne i ich usytuowanie oraz przepisami szczególnymi
  - usunięcie kolizji z istniejącym uzbrojeniem ulic należy zrealizować w uzgodnieniu z dysponentami sieci
  - odwodnienie projektowanych elementów drogi – zgodnie z warunkami technicznymi określonymi przez Urząd Miasta i Gminy Swarzędz nr ZGK/DWK/UZ-S/4/07 z dnia 15.03.2007 r.
  - projekt inwestycji należy uzgodnić w ZUD
- 4. Wymagania dotyczące ochrony interesu publicznego i osób trzecich :**
  - projektowane obiekty budowlane powinny spełniać wymogi określone w art. 5 ustawy z dnia 7 lipca 1994 r.– Prawo budowlane (tekst jednolity Dz.U. nr 207, poz.2016 z 2003 r. z późniejszymi zmianami)
  - przed wystąpieniem o pozwolenie na budowę inwestor jest zobowiązany do uzyskania decyzji o środowiskowych uwarunkowaniach zgody na realizację przedsięwzięcia, zgodnie z art. 46 ust. 4 pkt 2

ustawy z dnia 27.04.2001 r. – Prawo ochrony środowiska (Dz.U. Nr 62, poz. 627 z dnia 20.06.2001r. z późniejszymi zmianami)

- zgodę na wycinkę drzew należy uzyskać w drodze odrębnej decyzji

Integralną częścią niniejszej decyzji są opieczetowane i ponumerowane załączniki rysunkowe.

Decyzja o lokalizacji inwestycji celu publicznego wiąże organ wydający decyzję o pozwoleniu na budowę.

**Decyzja o lokalizacji inwestycji celu publicznego nie rodzi praw do terenu oraz nie narusza prawa własności i uprawnień osób trzecich.**

### UZASADNIENIE

W dniu 4.12.2006 roku został złożony wniosek w przedmiotowej sprawie. Z dniem 01.01.2003 roku stracił ważność miejscowy plan ogólny zagospodarowania przestrzennego gminy Swarzędz uchwalony Uchwałą XLIV/234/94 Rady Miejskiej w Swarzędzu z dnia 21.02.1994 roku. Teren planowanej inwestycji został objęty zgodą na zmianę przeznaczenia gruntów rolnych na cele nierolnicze.

Wobec powyższego postępowanie o wydanie niniejszej decyzji było prowadzone zgodnie z wymogami ustawy cytowanej na wstępie, jak dla terenu, dla którego brak jest planu zagospodarowania przestrzennego i dla inwestycji, dla której nie ma obowiązku sporządzania takiego planu.

Po dokonaniu analizy warunków i zasad zagospodarowania terenu oraz jego zabudowy, wynikających z przepisów odrębnych, stanu faktycznego i prawnego terenu, na którym przewiduje się realizację inwestycji, na podstawie opisu inwestycji przedstawionego w w/w wniosku, uzyskanych przez Inwestora opinii i uzgodnień, ustalono powyższe warunki lokalizacji inwestycji celu publicznego.

Projekt decyzji został sporządzony przez osobę wpisaną na listę izby samorządu zawodowego architektów.


Projekt decyzji został pozytywnie zaopiniowany przez organy uzgadniające.

Wobec powyższego orzeczono jak w sentencji.

#### **Pouczenie :**

Od niniejszej decyzji służy stronom prawo wniesienia odwołania do Samorządowego Kolegium Odwoławczego w Poznaniu za moim pośrednictwem, w terminie 14 dni od daty jej doręczenia.

Warunkiem rozpoczęcia przedmiotowej inwestycji jest spełnienie wymagań określonych w w/w ustawie Prawo budowlane i wydanych do niej przepisach szczególnych.



SWARZĘDZ  
Miejski Zarząd Gminny  
14-10-2006  
.....  
podpis i pieczęć imienna

#### **W załączeniu :**

- załącznik graficzny

#### **Otrzymuje :**

1. Wnioskodawca (wraz z załącznikiem)
2. Strony postępowania wg rozdzielnika w aktach sprawy
3. a/a

Wzrost / Wzrost : 0,00 m  
Ciężar ciała : 0,00 kg  
Ciężar ciała : 0,00 kg  
Ciężar ciała : 0,00 kg  
Ciężar ciała : 0,00 kg  
Ciężar ciała : 0,00 kg

INSPEKTOR  
w Swarzędzu  
.....  
.....

IKO.P.7624-84/2006

## **DECYZJA**

### **o środowiskowych uwarunkowaniach zgody na realizację przedsięwzięcia**

Na podstawie art. 46a, ust. 7, pkt. 4 ustawy z dnia 27 kwietnia 2001 r. Prawo ochrony środowiska (tekst jednolity Dz. U. z 2006 r. Nr 129, poz. 902), w związku z art. 51, ust. 1, pkt. 2 ustawy z dnia 27 kwietnia 2001 r. Prawo ochrony środowiska (tekst jednolity Dz. U. z 2006 r. Nr 129, poz. 902) i Rozporządzenia Rady Ministrów z dnia 9 listopada 2004 r. w sprawie określenia rodzajów przedsięwzięć mogących znacząco oddziaływać na środowisko oraz szczegółowych uwarunkowań związanych z kwalifikowaniem przedsięwzięć do sporządzenia raportu o oddziaływaniu na środowisko (Dz. U. Nr 257, poz. 2573 ze zmianami) oraz art. 104 § 1 ustawy z dnia 14 czerwca 1960 roku Kodeks Postępowania Administracyjnego (tj. Dz.U. z 2000 r. Nr 98, poz. 1071 ze zmianami), po rozpatrzeniu wniosku Glob-Projekt Biuro Usług Projektowych występującego w imieniu Gminy Swarzędz, w sprawie wydania decyzji o środowiskowych uwarunkowaniach zgody na realizację przedsięwzięcia polegającego na budowie ciągu pieszego i ścieżki rowerowej oraz ciągu pieszojezdnego, wjazdów, odwodnienia w ul. Poznańskiej (droga krajowa nr 5) w Kobylnicy, gmina Swarzędz.

#### **Określam dla**

**Gminy Swarzędz, ul. Rynek 1, 62-020 Swarzędz,  
reprezentowanej przez**

**Glob-Projekt, Biuro Usług Projektowych, ul. Kaczeńcowa 6, 60-175 Poznań  
środowiskowe uwarunkowania zgody na realizację przedsięwzięcia  
dla inwestycji objętej wnioskiem:**

#### **1. Rodzaj i miejsce realizacji przedsięwzięcia:**

- a) budowa ciągu pieszego i ścieżki rowerowej oraz ciągu pieszojezdnego, wjazdów, odwodnienia w ul. Poznańskiej (droga krajowa nr 5) w Kobylnicy, gmina Swarzędz.

#### **2. Warunki wykorzystania terenu w fazie realizacji i eksploatacji, ze szczególnym uwzględnieniem konieczności ochrony cennych wartości przyrodniczych, zasobów naturalnych i zabytków oraz ograniczenia uciążliwości dla terenów sąsiednich:**

- a) roboty budowlane należy tak prowadzić, aby nie stanowiły uciążliwości dla mieszkańców sąsiednich nieruchomości i należy ograniczyć się z nimi tylko do pasa technicznego,
- b) w przypadku, gdy w związku z realizacją przedsięwzięcia będą powstawały odpady, to firma budowlana przed przystąpieniem do robót, uzgodni sposób postępowania z nimi zgodnie z obowiązującymi przepisami,
- c) miejsca prowadzenia robót winno być zabezpieczone i oznakowane w sposób wyraźny, czytelny i trwały
- d) na etapie eksploatacji należy przestrzegać obowiązków sprzątania i pozbywania się błota, śniegu, lodu i innych nieczystości.

IKO.P.7624-84/2006

- e) przed rozpoczęciem budowy inwestor winien uzyskać zezwolenie oraz warunki usunięcia drzew
- f) przed rozpoczęciem budowy inwestor winien uzyskać zmiany użytkowania terenów leśnych objętych inwestycją przez wyłączenie ich z produkcji leśnej, zgodnie z ustawą z dnia 3 lutego 1995 r. o ochronie gruntów rolnych i leśnych (t.j. Dz.U.Nr 121, poz. 1266 z 2004 r. z późn. zm)

**3. Wymagania dotyczące ochrony środowiska konieczne do uwzględnienia w projekcie budowlanym:**

- a) w projekcie budowlanym należy uwzględnić wymagania wynikające z przepisów budowlanych i o drogach publicznych.

**4. Wymogi w zakresie przeciwdziałania skutkom awarii przemysłowych:**

- a) nie określa się, gdyż dla tej inwestycji nie przewiduje się awarii przemysłowych.

**5. Wymogi w zakresie ograniczenia transgranicznego oddziaływania na środowisko:**

- a) nie określa się, gdyż dla tej inwestycji nie wystąpi transgraniczne oddziaływanie na środowisko.

**6. Stwierdzenie konieczności utworzenia obszaru ograniczonego użytkowania:**

- a) nie stwierdza się konieczności utworzenia obszaru ograniczonego użytkowania, gdyż nie ma ani przesłanek merytorycznych ani prawnych do jego utworzenia dla tej inwestycji.

**7. Obowiązki dotyczące monitorowania oddziaływania przedsięwzięcia na środowisko:**

- a) prowadzenie okresowej oceny stanu szczelności instalacji.

**8. Obowiązek przedstawienia analizy porealizacyjnej:**

- a) odstępuje się od obowiązku przedstawienia analizy porealizacyjnej.

Decyzja niniejsza jest ważna przez 2 lata od dnia kiedy stanie się ostateczna.

Niniejsza decyzja jest ważna także w przypadku zmiany przepisów cytowanych na wstępie, chyba że przepisy te będą stanowiły inaczej.

Integralną częścią niniejszej decyzji jest opieczetowany załącznik przedstawiający charakterystykę przedsięwzięcia.

### **Uzasadnienie**

W dniu 04 grudnia 2006 r. wpłynął wniosek Glob-Projekt Biuro Usług Projektowych występującego w imieniu Gminy Swarzędz, w sprawie wydania decyzji o środowiskowych uwarunkowaniach zgody na realizację przedsięwzięcia polegającego na budowie ciągu pieszego i ścieżki rowerowej oraz ciągu pieszojezdnego, wjazdów, odwodnienia w ul. Poznańskiej (droga krajowa nr 5) w Kobylnicy, gmina Swarzędz.

Dla tego terenu nie uchwalono miejscowego planu zagospodarowania przestrzennego. Działki o numerach ewidencyjnych 63, 80 położone w Wierzenicy i działki o numerach ewidencyjnych 67/3, 159, 82, 184, 103, 113/5, 113/6, 111/7 położone w Kobylnicy w studium uwarunkowań i kierunków zagospodarowania przestrzennego Miasta i Gminy Swarzędz przeznaczone są pod tereny komunikacji (KDK 5 (E26)).

Zgodnie z § 3, ust. 1, pkt. 56 i 72 a Rozporządzenia Rady Ministrów z dnia 9 listopada 2004 r. w sprawie określenia rodzajów przedsięwzięć mogących znacząco oddziaływać na środowisko oraz szczegółowych uwarunkowań związanych z kwalifikowaniem przedsięwzięć do sporządzenia raportu o oddziaływaniu na środowisko (Dz. U. Nr 257, poz. 2573 ze zmianami) wniosek dotyczył przedsięwzięcia określonego w art. 51, ust. 1, pkt. 2 ustawy z dnia 27 kwietnia 2001 r. Prawo ochrony środowiska (tekst jednolity Dz. U. z 2006 r. Nr 129, poz. 902), dla którego w myśl art. 46, ust. 1, pkt. 1 ustawy Prawo Ochrony Środowiska istnieje obowiązek uzyskania decyzji o środowiskowych uwarunkowaniach zgody na realizację przedsięwzięcia przed dokonaniem zgłoszenia budowy. W związku z tym Burmistrz Miasta i Gminy Swarzędz zwrócił się do Starosty Poznańskiego, jako właściwego organu ochrony środowiska i Państwowego Powiatowego Inspektora Sanitarnego w Poznaniu o wydanie opinii co do obowiązku sporządzenia raportu o oddziaływaniu na środowisko dla wnioskowanego przedsięwzięcia i określenia jego zakresu. Zarówno Starosta Poznański jak i Państwowy Powiatowy Inspektor



Sanitarny w Poznaniu odstąpił od sporządzenia raportu o oddziaływaniu na środowisku. W następstwie tego Burmistrz Miasta i Gminy Swarzędz, na podstawie art. 51, ust. 2 ustawy POŚ, w formie postanowienia nie stwierdził potrzeby sporządzania raportu. Na postanowienie to nie złożono zażalenia w ustawowym terminie. W związku z tym, że dla tego przedsięwzięcia nie nałożono obowiązku sporządzenia raportu o oddziaływaniu przedsięwzięcia na środowisko. Burmistrz Miasta i Gminy Swarzędz, kierując się art. 53 ustawy Prawo ochrony środowiska, nie przeprowadził postępowania w sprawie oceny oddziaływania na środowisko z udziałem społeczeństwa. Zgodnie z art. 48, ust. 2 ustawy Prawo ochrony środowiska dokonano uzgodnień ze Starostą Poznańskim, jako organem ochrony środowiska i Państwowym Powiatowym Inspektorem Sanitarnym w Poznaniu. Uzgodnienia były pozytywne z uwagami, które umieszczono w niniejszej decyzji.

Planowane przedsięwzięcie nie wpłynie w znaczący sposób na środowisko. Inwestycja może spowodować niewielkie uciążliwości wyłącznie w czasie budowy, które ustąpią po zakończeniu prac. Przedmiotowa inwestycja usprawni ruch oraz poprawi warunki dojazdu do tamtejszych posesji.

W publicznie dostępnym wykazie umieszczono:

- wniosek o wydanie decyzji o środowiskowych uwarunkowaniach zgody na realizację przedsięwzięcia,
- postanowienie Burmistrza Miasta i Gminy Swarzędz o odstąpieniu wykonania raportu o oddziaływaniu na środowisko,
- uzgodnienia ze Starostą Poznańskim i Państwowym Powiatowym Inspektorem Sanitarnym w Poznaniu dokonanych przed wydaniem decyzji o środowiskowych uwarunkowaniach,
- niniejszą decyzję o środowiskowych uwarunkowaniach zgody na realizację przedsięwzięcia.

Uwarunkowania określone w niniejszej decyzji wyznaczono dokonując analizy faktycznej i prawnej ewentualnej uciążliwości wnioskowanego przedsięwzięcia, kierując się przepisami prawa obowiązującymi w dniu wydania decyzji. Przepisami prawa określającymi uwarunkowania środowiskowe są:

- ustawa z dnia 27 kwietnia 2001 r. o odpadach (Dz.U. Nr 62, poz. 628 ze zmianami),
- ustawa z dnia 27 kwietnia 2001 r. Prawo ochrony środowiska (tekst jednolity Dz. U. z 2006 r. Nr 129, poz. 902),
- ustawa z dnia 7 lipca 1994 r. Prawo budowlane (tj. Dz.U. z 2003 r. Nr 207, poz. 2016 ze zmianami).

Niniejsza decyzja o środowiskowych uwarunkowaniach zgody na realizację przedsięwzięcia wiąże organ wydający decyzję, o której mowa w art. 46, ust. 4, pkt. 2 ustawy Prawo ochrony środowiska oraz zgodnie z art. 20, ust. 1, pkt. 1 ustawy z dnia 7 lipca 1994 r. Prawo budowlane (tj. z 2003 r. Nr 207, poz. 2016 ze zmianami) niniejsza decyzja o środowiskowych uwarunkowaniach wiąże projektanta przy opracowywaniu projektu budowlanego.

**Pouczenie**

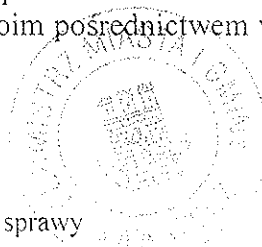
Od niniejszej decyzji służy stronom prawo wniesienia odwołania do Samorządowego Kolegium Odwoławczego w Poznaniu za moim pośrednictwem w terminie 14 dni od daty jej doręczenia.

Otrzymują:

1. Wnioskodawca
- ② Pełnomocnik
3. Strony postępowania wg rozdzielnika w aktach sprawy
4. a/a

IKO.P.7624-84/2006

PODINSPEKTOR  
d/s Ochrony Środowiska  
Paulina Stępień



PODINSPEKTOR  
d/s Ochrony Środowiska  
Paulina Stępień

BURMISTRZA  
Miasta i Gminy Swarzędz



## Charakterystyka przedsięwzięcia

Inwestycja polega na budowie ciągu pieszego i ścieżki rowerowej oraz ciągu pieszo-jezdnego, wjazdów, odwodnienia w ul. Poznańskiej (droga krajowa nr 5) w Kobylnicy, gmina Swarzędz.

Inwestycja przechodzi przez działki o numerach ewidencyjnych 63, 80 (obręb Wierzenica) i 67/3, 159, 82, 184, 103, 113/5, 113/6, 111/7 (obręb Kobylnica).

Budowa przedmiotowej nawierzchni zlokalizowana jest po południowej stronie jezdni ul. Poznańskiej, na odcinku od ul. Swarzędzkiej (od przejścia dla pieszych) do skrzyżowania z ul. Leśną.

Budowa nawierzchni obejmuje odcinek o łącznej długości 1750 m. Szerokość chodnika wynosi 1,50 m, szerokość ścieżki rowerowej – 2,0 m, a ciągu pieszo-jezdnego 5 – 6,5 m. Szerokość wjazdów dostosowana jest do istniejących bram.

Projektowana nawierzchnia wykonana zostanie z kostki brukowej o zróżnicowanych kolorach.

Wody opadowe kierowane będą do projektowanych wpustów, zlokalizowanych przy krawędzi jezdni, z których przykanalikami będą spływały do istniejącej kanalizacji deszczowej.

W celu uzupełnienia zieleni dokonane będą nasadzenia drzew, poza projektowanymi nawierzchniami.

Burmistrz  
Miasta i Gminy Swarzędz  
*mgr Beata Baidouska*

POINSPEKTOR  
4/4 Ochoty Średniej  
*Paulina Górska*



**GENERALNY DYREKTOR  
DRÓG KRAJOWYCH  
I AUTOSTRAD**

GDDKiA-O/PO-Z-3 -jp-430-5-779/07

Poznań, 10.04.2007 r.

## **DECYZJA**

Na podstawie art. 39 ust. 3 i 5 i art. 40 ust. 1 i 2 pkt. 2 i 3 oraz ust. 3 ustawy z dnia 21 marca 1985 roku o drogach publicznych (Dz.U. z 2007 r. nr 19, poz. 115) oraz art. 104 ustawy z dnia 14 czerwca 1960 roku - Kodeks Postępowania Administracyjnego (Dz.U. z 2000 r. nr 98 poz. 1071 ze zmianami) po rozpatrzeniu wniosku Urzędu Miasta i Gminy Swarzędz

**- wyrażam zgodę**

na usytuowanie kanalizacji deszczowej wraz z wykonaniem przyłączy wody i kanalizacji sanitarnej w pasie drogowym drogi krajowej nr 5 (ul. Poznańska) w m. Kobylnica na następujących warunkach :

- 1/ Wzdłuż drogi kanalizację deszczową usytuować w pasie zieleni pomiędzy jezdnią, a projektowanym ciągiem pieszo-jezdnym, w odl. min. 1.0 m do 2.0 m od zewnętrznej krawędzi jezdni.
- 2/ Przyłącza wody i kanalizacji sanitarnej należy usytuować miejscu pokazanym na załączonej mapie zasadniczej w skali 1:500.
- 2/ Prace prowadzić bez zajmowania jezdni i powodowania utrudnień w ruchu.
- 4/ Po zakończeniu prac teren pasa drogowego należy doprowadzić do stanu poprzedniego.
- 5/ Zgodnie z art. 28 i art. 82 ustawy „Prawo Budowlane”, zobowiązany jest do uzyskania pozwolenia na budowę z Wielkopolskiego Urzędu Wojewódzkiego w Poznaniu.

**O pozwolenie na prowadzenie robót w pasie drogowym, związanych z wyrażoną w niniejszej decyzji zgodą oraz pobieranie opłat za zajęcie pasa drogowego na podstawie Rozporządzenia Ministra Infrastruktury z dnia 31 maja 2004 roku w sprawie wysokości stawek opłat za zajęcie pasa drogowego dróg, których zarządcą jest Generalny Dyrektor Dróg Krajowych i Autostrad (Dz.U. nr 129, poz. 1369), należy się zwrócić do Rejonu w Gnieźnie, w terminie nie krótszym niż 3 miesiące przed przewidywanym terminem rozpoczęcia robót. Do wniosku należy dołączyć kopię pozwolenia na budowę i zatwierdzony projekt zabezpieczenia robót.**

Na podstawie art. 107 par. 4 KPA odstąpiłem od uzasadnienia decyzji gdyż uwzględnia ona w całości żądanie strony.

Zgodnie z art. 127 § 3 KPA stronie niezadowolonej z decyzji nie służy odwołanie, lecz wniosek o ponowne rozpatrzenie sprawy, skierowany do Generalnego Dyrektora Dróg Krajowych i Autostrad w Warszawie, poprzez Dyrektora Oddziału w Poznaniu ul. Siemiradzkiego 5a, w terminie 14 dni od daty otrzymania niniejszej decyzji.

Tut. Oddział odstąpił od pobrania opłaty skarbowej za wydanie niniejszej decyzji administracyjnej – zgodnie z ustawą z dnia 16.11.2006 r. o opłacie skarbowej (Dz.U. nr 225, poz. 1635, część III pkt. 44 załącznika do ustawy).

**Otrzymują:**

- 1/ Urząd Miasta i Gminy  
62-020 Swarzędz Rynek 1.

**Do wiadomości:**

- 1/ GDDKiA-Oddział w Poznaniu  
Rejon Gniezno
- 2/ aa

GENERALNY DYREKTOR  
DRÓG KRAJOWYCH I AUTOSTRAD  
z up. Z-ca DYREKTORA ODDZIAŁU  
*[Podpis]*  
mgr inż. Jacek Łukasz

**OPINIA 1414/2007**

uzgodnienia dokumentacji projektowej

Podstawa prawna w wydaniu opinii

art. 7 d pkt 2 ustawy z dnia 17 maja 1989 r. "Prawo geodezyjne i kartograficzne" (Dz. U. z 2000 r. nr 100 poz. 1086 i nr 120 poz. 1268) oraz § 20 ust. 1 Rozporządzenia Ministra Rozwoju Regionalnego i Budownictwa z dnia 2 kwietnia 2001 r. w sprawie geodezyjnej ewidencji sieci uzbrojenia terenu oraz zespołów uzgadniania dokumentacji projektowej (Dz. U. nr 38 poz. 455)

Przedmiot uzgodnienia : *Plansza zbiorcza uzbrojeń*  
Dla : *Urząd Miasta i Gminy Swarzędz*

Na zlecenie z dnia : *3.04.2007 r.* Znak :  
Data wpływu zlecenia do zespołu : *3.04.2007 r.*

Zespół Uzgadniania Dokumentacji Projektowej opiniuje pozytywnie lokalizację n/w obiektu.

*obręb Kobylniki ul. Poznańska gmina Swarzędz*  
*powiat poznański woj. Wielkopolskie*

**Uwagi i zalecenia:**

**OPERATOR GAZOCIĄGÓW PRZESYŁOWYCH „GAZ-SYSTEM” O/POZNAŃ:**

Bez uwag.

**WIELKOPOLSKA SPÓŁKA GAZOWNICTWA:**

Szczegółowy przebieg sieci gazowej należy ustalić w terenie na podstawie próbnych przekopów.

W pobliżu sieci gazowej wykopy wykonywać ręcznie.

Na czas wykonywania robót przy wykopach większych niż 0,6 m sieć gazową zabezpieczyć przed obsunięciem.

Skrzyżowania z siecią gazową wykonać zgodnie z obowiązującymi przepisami i normami PN-91/M-34501.

Zachować odległości normatywne od istniejącej sieci gazowej zgodnie z Rozporządzeniem Ministra Gospodarki z 30.07.2001 r. ( Dz.U. nr 97 poz. 1055 ) z 11.09.2001 r.

O terminie rozpoczęcia robót powiadomić WSG – Rozdzielnia Gazu w Poznań Wschód ul. Kórnicka 224 w Zalasewie. Studzienki kanalizacji sanitarnej i kanalizacji deszczowej zachować w normatywnej odległości od sieci gazowej.

**NETIA S.A.:**

Bez uwag.

**TP S.A.:**

**W zakresie telekomunikacji międzymiastowej :**

2 kable przebiegają w ulicy Poznańskiej.

Szczegółowy przebieg kabla należy ustalić w terenie na podstawie próbnych przekopów.

(Udział naszego przedstawiciela na odrębne zlecenie wykonawcy robót ) Prace ziemne w strefie po 5 m od osi kabla wykonywać bez użycia sprzętu mechanicznego. Na czas wykonywania robót kabel w wykopie zabezpieczyć. Skrzyżowanie, zbliżenie z kablem wykonać zgodnie z istniejącymi przepisami. O terminie przystąpienia do robót powiadomić nasz Ośrodek

**z siedmiodniowym wyprzedzeniem.**

Zachować normatywne odległości w pionie i w poziomie, w miejscu kolizji prace prowadzić ręcznie, odkryte urządzenia teletechniczne zabezpieczyć i pozostawić w ziemi po zakończeniu robót.

O terminie rozpoczęcia prac powiadomić Z.T. Poznań Miasto ul. Bułgarska 55.

**ENEA S.A. :**

W miejscu skrzyżowania z kablem energetycznym wykopy należy prowadzić ręcznie.  
Kabel w wykopie zabezpieczyć, zachować normatywną odległość.  
Przed przystąpieniem do prac należy zgłosić się w Pogotowiu Energetycznym w Pobiedziskach.

**AQUANET:**

Nie dotyczy.

**REGIONALNY WĘZEL ŁĄCZNOŚCI:**

Bez uwag.

**ZDP:**

Nie dotyczy dróg powiatowych – uzgodnić z właściwym zarządcą drogi.

**GMINA SWARZĘDZ:**

Bez uwag.

**PRZEWODNICZĄCY ZESPOŁU:****UWAGI I ZALECENIA:**

Uwaga w działce 78 ul. Poznańska 101 przebiega gazociąg Ø 63.

1. Stosownie do art. Ustawy z dnia 17 maja 1989 r. „Prawo Geodezyjne i Kartograficzne” ( Dz. U. Nr 30 poz. 163 z późniejszymi zmianami ) Inwestor jest zobowiązany, po uzyskaniu pozwolenia na budowę do wyznaczenia na gruncie oraz inwentaryzacji powykonawczej (przed zasypianiem) obiektów budowlanych przez uprawnione jednostki wykonawstwa geodezyjnego.

2. Zobowiązuje się wykonawcę prac inwestycyjnych do ochrony i zabezpieczenia znajdujących się na terenie realizowanej inwestycji punktów osnowy geodezyjnej i punktów granicznych ( Dz. U. Nr 30 poz.163 art. 15.1 ).

W przypadku zniszczenia lub uszkodzenia w/w punktów , osoby odpowiedzialne za ochronę i zabezpieczenie punktów osnowy geodezyjnej i punktów granicznych podlegają karze grzywny. ( Dz. U. Nr 30 poz. 163 art. 48.1 z późniejszymi zmianami ).

3. Zmiany w stosunku do uzgodnionej dokumentacji wymagają dodatkowych uzgodnień Zespołu Uzgadniania Dokumentacji Projektowej przy Starostwie Powiatowym w Poznaniu.

4. Stosownie do rozporządzenia Ministra Rozwoju Regionalnego i Budownictwa z dnia 2 kwietnia 2001 r. Uzgodnienie zachowuje ważność przez okres 3 lat od dnia wydania opinii chyba, że straci ważność gdy zostanie zmieniona lub uchylona decyzja o warunkach zabudowy i zagospodarowania terenu, zatwierdzeniu projektu budowlanego oraz pozwoleniu na budowę. ( Dz. U. Nr 38 poz. 455 ).

5. Należy uwzględniać uwagi zawarte w uzgodnieniach branżowych.

6. Integralną częścią opinii ZUDP jest mapa z naniesioną projektowaną inwestycją wraz z pieczęcią uzgodnienia.


7. Prace ziemne w pobliżu istniejących urządzeń podziemnych wykonać ręcznie bez użycia sprzętu mechanicznego.

8. W wypadku kolizji z drzewami zgodę na ewentualną wycinkę drzew należy uzyskać w Urzędzie Miasta i Gminy Swarzędz.

Przedłożony projekt został przez komisję Zespołu uzgodniony z zachowaniem w/w uwag oraz informacji Zespołu dot. obowiązujących warunków do realizacji budowy.

**Uwaga:** uzgodnienie niniejsze jest opinią techniczną i nie zastępuje pozwolenia na budowę wydawanego zgodnie z obowiązującymi przepisami prawa budowlanego.

Kopię opinii wraz z załącznikiem mapowym należy udostępnić wykonawcy terenowemu .

  
.....  
( podpis przewodniczącego zespołu z umienną pieczęcią  
= upoważnienia starosty)

Nasz numer: GDDKiA-O/PO-31u-/jp/-430/5/ 1519/06

Poznań, 24.10.2006 r.

Wasz znak: -----

Z dnia 24.10.2006 r..

Dot. budowy ciągu pieszo-rowerowego i pieszo -jezdnego

**GLOB-PROJEKT**  
**Biuro Usług Projektowych**  
**60-175 Poznań**  
**ul. Kaczeńcowa 6**

Generalna Dyrekcja Dróg Krajowych i Autostrad-Oddział w Poznaniu,  
odpowiadając na pismo z dnia jw. – uzgadnia przedłożoną koncepcję ciągu pieszo-  
rowerowego i pieszo -jezdnego przy drodze krajowej nr 5 w m. Kobylnica na odcinku  
od skrzyżowania drogi krajowej z drogą powiatową do Swarzędza do skrzyżowania z  
ul. Leśną w m. Kobylnica - z następującymi uwagami:

- 1/ Należy przyjąć szerokość ciągu pieszo-rowerowego – 3.5 m , a ciągu pieszo-jezdnego – 5.0 m.
- 2/ Zapewnić odwodnienie nowych nawierzchni do istniejącej kanalizacji deszczowej i rowów przydrożnych.
- 3/ Przed projektem budowlanym należy wykonać projekt organizacji ruchu i przedłożyć go do zaopiniowania w Komendzie Wojewódzkiej Policji w Poznaniu i do zatwierdzenia w tut. Oddziale
- 4/ Projekt budowlany ww. ciągów komunikacyjnych należy wykonać zgodnie z warunkami określonymi w rozporządzeniu Ministra Transportu i Gospodarki Morskiej z dnia 2 marca 1999 r. w sprawie warunków technicznych jaki powinny odpowiadać drogi i ich usytuowanie (Dz.U. nr 43 poz. 430) i uzgodnić w Oddziale GDDKiA w Poznaniu.
- 5/ Przed przystąpieniem do prac należy wystąpić z wnioskiem do Rejonu GDDKiA w Gnieźnie o pozwolenie na prowadzenie robot w pasie drogowym drogi nr 5.
- 7/ Prace prowadzić w uzgodnieniu i pod nadzorem przedstawiciela ww. Rejonu.
- 5/ Jednocześnie informuje się, że inwestor winien wypełnić warunki art. 29a pkt. 1 i 2 i art. 82 ust. 3 pkt. 3 ustawy „Prawo Budowlane”.

**Do wiadomości:**

- 1/ GDDKiA Oddział w Poznaniu  
Rejon w Gnieźnie
- 2/ W-33
- 3/ W-22
- 4/ aa

1. CA DOKUMENTACJA ODDZIAŁU  
*[Podpis]*

**Oddział w Poznaniu**

**60-763 Poznań, ul. Siemiradzkiego 5a**

Nasz numer: GDDKiA-O/PO-31u-/jp/-430/5/ 1519-1/06

Poznań, 11.11.2006 r.

Wasz znak: IKO. 341-14/B/2006

Z dnia 14.10.2006 r..

Dot. budowy ciągu pieszo-rowerowego i pieszo -jezdnego

Urząd Miasta i Gminy  
62-020 Swarzędz  
Rynek 1

Generalna Dyrekcja Dróg Krajowych i Autostrad-Oddział w Poznaniu,  
odpowiadając na pismo z dnia i nr jw. – informuje, że akceptuje proponowane szerokości  
ciągu pieszo-jezdnego przy drodze krajowej nr 5 w m. Kobylnica – tj. 6.0 m i 6.5 m ,  
a na odcinku od km 0+000 do 1+150 szerokości 5.0 m.

Pozostałe warunki uzgodnienia nr GDDKiA O/PO-31u-/jp/-430/5/1519/06 z dnia 6.11.2006 r.  
pozostają bez zmian.

**Do wiadomości:**

1/ GLOB-PROJEKT  
Biuro Usług Projektowych  
60-175 Poznań  
ul. Kaczeńcowa 6

ŁĄCZNIK ADMINISTRACYJNY  
Załącznik nr 1 do pisma z dnia 14.10.2006 r.

2/ GDDKiA Oddział w Poznaniu  
Rejon w Gnieźnie

3/ W-33

4/ W-22

5/ aa

tel. centrali 061 866 88 21, fax 061 866 09 82

<http://www.poznan.gddkia.gov.pl>

e-mail: [biuro@poznan.gddkia.gov.pl](mailto:biuro@poznan.gddkia.gov.pl)

NIP: 779-21-73-262

REGON: 017511575-00130

Oddział w Poznaniu

60-763 Poznań, ul. Siemiradzkiego 5a

Nasz numer: GDDKiA-O/PO-31u-/jp/-430/5/1519-2/06/07

Poznań, 21.03.2007 r.

Wasz znak: IKO. 341-14/B/2006

Z dnia 09.02.2007 r.

Dot. budowy ciągu pieszo-jezdnego

Urząd Miasta i Gminy

62-020 Swarzędz

Rynek 1

URZĄD MIASTA I GMINY

2007-03-28

W SWARZĘDZU

Generalna Dyrekcja Dróg Krajowych i Autostrad –Oddział w Poznaniu, odpowiadając na pismo z dnia i nr jw. – opiniuje negatywnie wniosek w sprawie wykonania dodatkowego zjazdu z drogi krajowej nr 5 do planowanego ciągu pieszo-jezdnego w m. Kobylnica w rejonie posesji nr 49 i 51.

Zarządca drogi krajowej nr 5 przy uzgadnianiu projektu zapewnił dogodną komunikację z drogi krajowej do przyległego terenu pozostawiając bezpośrednie włączenia wszystkich funkcjonujących na tym odcinku ulic. Dodatkowo uwzględniając specyfikę funkcjonowania obiektów użyteczności publicznej pozostawiono bezpośredni zjazd z drogi przy przedszkolu. Ze zjazdu tego będą mogli korzystać także inni mieszkańcy pobliskich posesji.

Tut. Oddział, mając na uwadze występujące na drodze duże natężenie ruchu wynoszące ok. 14.000 poj./dobę, zmuszony jest ograniczać ilość zjazdów bezpośrednich gdyż jak wykazują prowadzone statystyki w najczęstszych przypadkach to zjazdy bezpośrednie są miejscami zagrażającymi bezpieczeństwu ruchu drogowego. W celu poprawy bezpieczeństwa ruchu i ograniczenia przejeżdżania przez pas drogowy w dowolnym miejscu tut. Oddział ustawił barierę sprężystą.

Ponadto, stwierdza się, iż przyjęta szerokość ciągu pieszo-jezdnego na omawianym odcinku tj. 5.0 m gwarantuje płynne poruszanie się pojazdami w obu kierunkach ruchu i w związku z tym nie ma potrzeby wykonywania dodatkowego zjazdu w proponowanym miejscu.

# Do wiadomości:

1/ GDDKiA-O/Poznań  
Rejon Gniezno

2/ W -33

3/ aa

Z-CA DYREKTORA ODDZIAŁU

mgr inż. Tadeusz Łuka

tel. centrali 061 866 88 21, fax 061 866 09 82

<http://www.poznan.gddkia.gov.pl>

e-mail: [biuro@poznan.gddkia.gov.pl](mailto:biuro@poznan.gddkia.gov.pl)

NIP: 779-21-73-262

REGON: 017511575-00130



**netia**

Netia S.A.  
ul. Poleczki 13  
02-822 Warszawa

Swarzędz dnia 2006-10-31

Okręgowy Zespół Operacyjny Netii  
ul. Cieszkowskiego 18  
62-020 Swarzędz  
tel. (061) 665 00 00  
fax (061) 651 00 50

E/W/06/58/KS  
oryginał / kopia

**GLOB - PROJEKT**  
**Biuro Usług Projektowych**  
**ul. Kaczeńcowa 6**  
**60 – 175 Poznań**

Dotyczy: uzgodnienia projektu budowy ciągu pieszorowerowego i ciągu  
pieszozjezdnego w ul. Poznańskiej ( droga krajowa nr 5 ) w  
Kobylnicy gmina Swarzędz

Informujemy, że na podanej lokalizacji nie posiadamy naszej sieci w związku z tym  
uzgadniamy powyższy projekt bez uwag.  
Powyższe uzgodnienie ważne jest przez jeden rok od daty wydania.

**NETIA S.A.**  
ul. Poleczki 13, 02-822 Warszawa  
REGON 011566374 NIP 526-02-05-575  
**ZACHÓD**  
ul. Cieszkowskiego 18, 62-020 SWARZĘDZ

*[Signature]*

**GLOB – PROJEKT**  
**Biuro Usług Projektowych**  
**ul. Kaczeńcowa 6**  
**60 – 175 Poznań**

Wasze pismo z dnia  
09.10.2006r.

Znak  
-


Nasz znak  
IKO 5446-3/ 44 /2006

Data  
12.10.2006r.

Dotyczy: ***projektu budowy ciągu pieszorowerowego oraz ciągu pieszojezdnego  
w ul. Poznańskiej w Kobylnicy***

Otrzymane plany sytuacyjne budowy ciągu pieszorowerowego w ul. Poznańskiej na odcinku od ul. Swarzędzkiej do ul. Szkolnej strona południowa oraz ciągu pieszojezdnego w ul. Poznańskiej na odcinku od ul. Szkolnej do ul. Leśnej wraz z przystankiem w Kobylnicy uzgadniamy pozytywnie z uwagami:

- projekt uzgodnić u zarządcy drogi
- plan uzupełnić o zieleni,
- włączenie ul. Brzozowej do ul. Poznańskiej zaprojektować w nawiązaniu do wysepki z azylem.



ENEA S.A.

Zakład Dystrybucji Energii  
Rejon Dystrybucji Gniezno



Gniezno, dnia 14-11-2006r.

Znak 21 731/DZ/ZR/KW/2006

**GLOB - PROJEKT**  
**Biuro Usług Projektowych**  
**ul. Kaczeńcowa 6**  
**60 - 175 Poznań**

### **Uzgodnienie kolizji z urządzeniami elektroenergetycznymi**

**NR 75/K/2006**

**Dotyczy:** uzgodnienia przebiegu projektowanego ciągu pieszorowerowego i ciągu pieszojezdnego zlokalizowanego wzdłuż ul. Poznańskiej w miejscowości Kobylnica gm. Swarzędz.

W odpowiedzi na Państwa pismo przesyłamy plany z naniesionymi trasami istniejących urządzeń elektroenergetycznych podziemnych i uzgadniamy projektowane przebiegi ciągów z następującymi uwagami:

1. Nie wyklucza się istnienia w terenie innych, nie wykazanych na załączonych planach urządzeń energetycznych podziemnych, które nie były zgłoszone do ewidencji ENEA S.A. ZDE Rejon Dystrybucji Gniezno;
2. Roboty ziemne w pobliżu istniejących podziemnych urządzeń elektroenergetycznych prowadzić ręcznie, bez użycia sprzętu mechanicznego;
3. W miejscach zbliżeń i skrzyżowań z urządzeniami elektroenergetycznymi należy zachować normatywną odległość i stosować odpowiednie zabezpieczenia przed ich uszkodzeniem mechanicznym (zgodnie z PN-76/E-05125);
4. **Przed rozpoczęciem prac w pobliżu podziemnych urządzeń elektroenergetycznych należy bezwzględnie powiadomić PE Pobiedziska;**
5. Ważność niniejszego uzgodnienia ustala się na okres 2 lat z tym, że każdorazowo w terminie 14 dni przed przystąpieniem do prac ziemnych należy uaktualnić je w Rejonie Dystrybucji Gniezno.

Załączniki: plany - 2 szt.

ENEA S.A.  
Rejon Dystrybucji Gniezno  
Dział Zarządzania Dystrybucją  
Kierownik

Marek Rajdukowski

**k/o**

1. adresat,
2. a/a.



Oddział - Zakład Gazowniczy Poznań  
Dział Techniczny Sieci  
61-859 Poznań, ul. Grobla 15

Telefon:  
Fax:  
E-mail:

(61) 85-45-100  
(61) 85-45-519  
dyrekcja@gazownia.poznan.pl

Poznań, dnia 7-11-2006

**GLOB-PROJEKT**  
**Biuro Usług Projektowych**  
**Palacza Macieja 120E/4**  
**60-278 Poznań**

W/ znak:  
N/ znak: TT.12-5000-100912/06

z dnia 23-10-2006  
z dnia 7-11-2006

**Uzgodnienie lokalizacji obiektów w rejonie  
gazociągów średniego i niskiego ciśnienia**

**NR TT.12-5000-100912/06**

Dotyczy: Bud.ciągu pieszorowerowego i pieszojezdnego w m.Kobylnica.

Lokalizacja przedsięwzięcia:

woj. wielkopolskie, gm. Swarzędz, m. Kobylnica, ul. Poznańska

W odpowiedzi na pismo Wasze z dnia 23-10-2006 r. przesyłamy jeden egzemplarz planu sytuacyjnego z wkreśloną siecią przewodów gazowych w przedmiotowym rejonie, z następującymi uwagami:

1. Wszelkie prace w obrębie strefy kontrolowanej sieci gazowej należy wykonać ręcznie bez użycia sprzętu mechanicznego.
2. Nie wyrażamy zgody na obniżenie rzędnej terenu w miejscu zlokalizowanej sieci gazowej. Informujemy, że zgodnie z PN-91/M-34501 odległość pionowa mierzona od zewnętrznej powierzchni gazociągu do powierzchni ziemi lub nawierzchni po przebudowie, powinna wynosić min. 1,0 m.
3. Należy zwrócić uwagę na armaturę gazową, która nie może być zaasfaltowana lub przykryta płytkami, posadzką, kostką itp. Krawężnik oraz wpusty należy zlokalizować poza trasą sieci gazowej.
4. Przed rozpoczęciem robót w obrębie strefy kontrolowanej sieci gazowej w celu uniknięcia ewentualnej kolizji wykonawca musi powiadomić WSG Sp. z o.o./ZG Poznań RG- Poznań Wschód ul.Kórnicka 224 w Załasewie.
5. Ważność uzgodnienia wynosi 2 lata.

Do wiadomości:  
- RG Poznań Wschód

*[Signature]*  
Kierownik  
Działu Technicznego Sieci  
mgr inż. Ewa Przedpełska

DW/IT/193U/29170/2006  
IT/80-02-2/79/2006

Poznań, 29/11/2006

GLOB - PROJEKT  
Biuro Usług Projektowych  
ul. Kaczeńcowa 6  
60-175 Poznań

Dotyczy: Odp: zaopiniowania planu sytuacyjnego budowy ciągu pieszorowerowego i ciągu pieszojezdnego w ul. Poznańskiej (droga krajowa nr 5 ) w m. Kobylnica gm. Swarzędz.

W odpowiedzi na pismo w powyższej sprawie informujemy, że sieci wodociągowe i kanalizacyjne w ulicy Poznańskiej w Kobylnicy gm. Swarzędz nie są eksploatowane przez Aquanet S.A. W sprawie zaopiniowania planów sytuacyjnych projektowanego ciągu pieszorowerowego i ciągu pieszojezdnego w ul. Poznańskiej w Kobylnicy oraz wydania warunków technicznych na odwodnienie projektowanej nawierzchni i budowy przyłączy wod.-kan. do posesji należy zwrócić się do właściciela sieci wodociągowej, kanalizacji sanitarnej i deszczowej.

Załącznik: 1 komplet planów

Sprawę prowadzi:  
Danuta Borowiak tel. 061 8359 172

**AQUANET**  
DZIAŁ  
TECHNICZNY I DOKUMENTACJI  
Zdzisław Ratajczak  
Kierownik



Poznań, 13 listopad 2006

**GLOB-PROJEKT**

**Biuro Usług Projektowych**

**ul. Kaczeńcowa 6**

**60-175 Poznań**

dotyczy: uzgodnienia planu sytuacyjnego budowy ciągu pieszo-rowerowego i ciągu pieszo-jezdnego w ul. Poznańskiej (droga krajowa nr 5) w m. Kobylnica gm. Swarzędz.

SWP/ZE/PO-1092/SR/06

W odpowiedzi na pismo z dnia 23 października 2006r. dotyczące uzgodnienia planu sytuacyjnego budowy ciągu pieszo-rowerowego i ciągu pieszo-jezdnego w ul. Poznańskiej (droga krajowa nr 5) w m. Kobylnica gm. Swarzędz uprzejmie informujemy że nie wnosimy uwag do w/w inwestycji. Sieć i urządzenia TP naniesiono kolorem czerwonym.

Ponadto informujemy, że:

1. Wykonawca robót zobowiązany jest do wykonywania czynności związanych z w/w projektem w sposób nie powodujący uszkodzeń na istniejącej sieci telekomunikacyjnej zgodnie z obowiązującymi normami.
2. Szczególną uwagę należy zwrócić na zachowanie normatywnych odległości w przypadku zbliżeń i skrzyżowań z siecią telekomunikacyjną, stosując odpowiednie zabezpieczenia przed jej uszkodzeniem. Lokalizację podziemnych urządzeń telekomunikacyjnych w terenie należy potwierdzić za pomocą przekopów próbnych.
3. Prace ziemne w pobliżu urządzeń telekomunikacyjnych należy wykonywać ręcznie bez użycia sprzętu mechanicznego.
4. Po natrafieniu w trakcie robót ziemnych na urządzenia telekomunikacyjne nie naniesione na planie należy je zabezpieczyć i powiadomić Sekcję d/s. Współpracy z Firmami Zewnętrznymi w Poznaniu tel. 061 869 65 75.
5. Wszelkie prace przy i na urządzeniach będących własnością TP należy zgłosić i wykonywać pod nadzorem wyznaczonego pracownika z ramienia TP.
6. Rozpoczęcie prac związanych z wykonaniem przedmiotowego zadania należy zgłosić w Kancelarii Obszaru Pionu Sieci w Poznaniu ul. 23 Lutego 26 lub na nr faxu Działu Dysponenta Operacyjnego tel. 061 8552520.

Inwestor ponosi pełną odpowiedzialność karną i materialną wynikającą z Kodeksu Cywilnego, za spowodowanie uszkodzeń infrastruktury telekomunikacyjnej w czasie wykonania robót oraz za szkody które w przyszłości mogłyby powstać na skutek przeprowadzonych prac.  
Powyższe uzgodnienie jest ważne przez okres sześciu miesięcy .

Z poważaniem



Roman Maury

Dyrektor Obszaru Eksploatacji w Poznaniu



# PLAN ORIENTACYJNY

