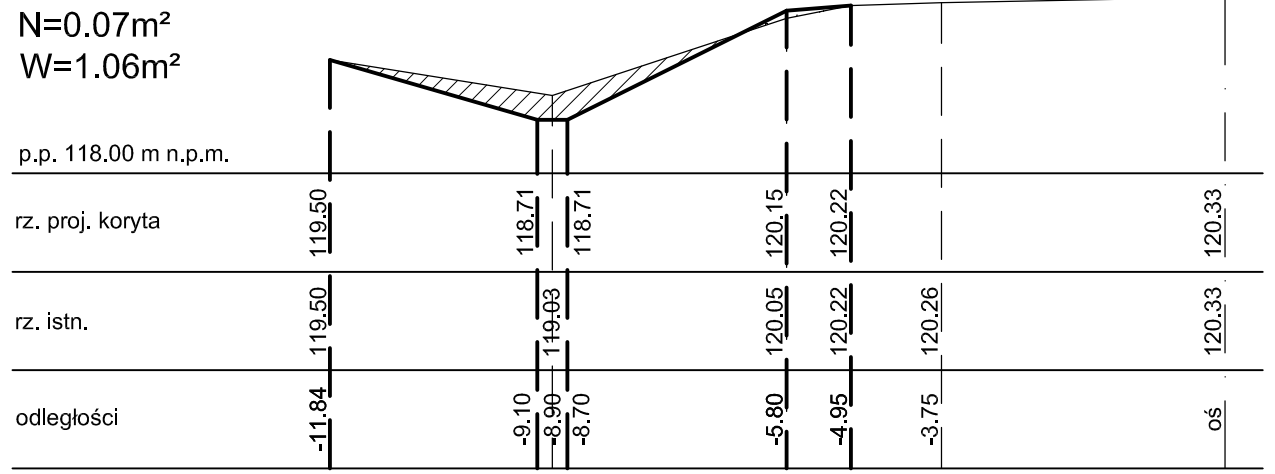
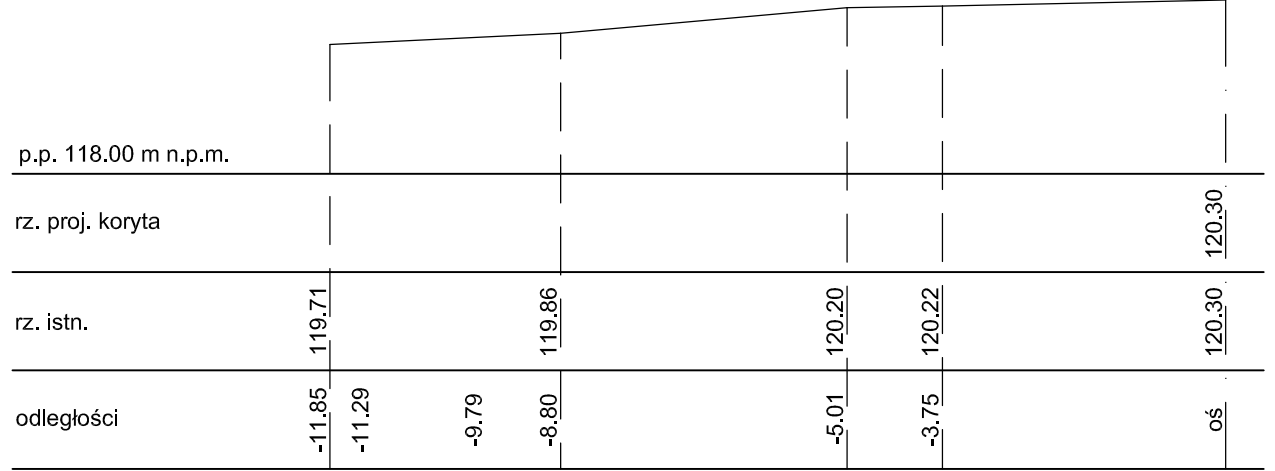


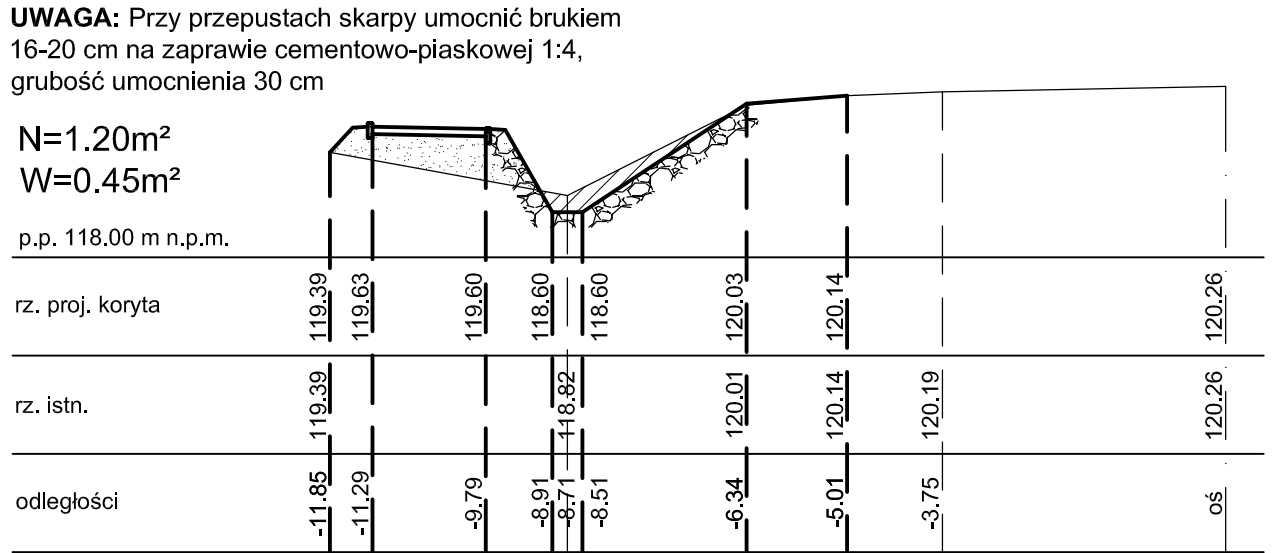
KM 625+072.38



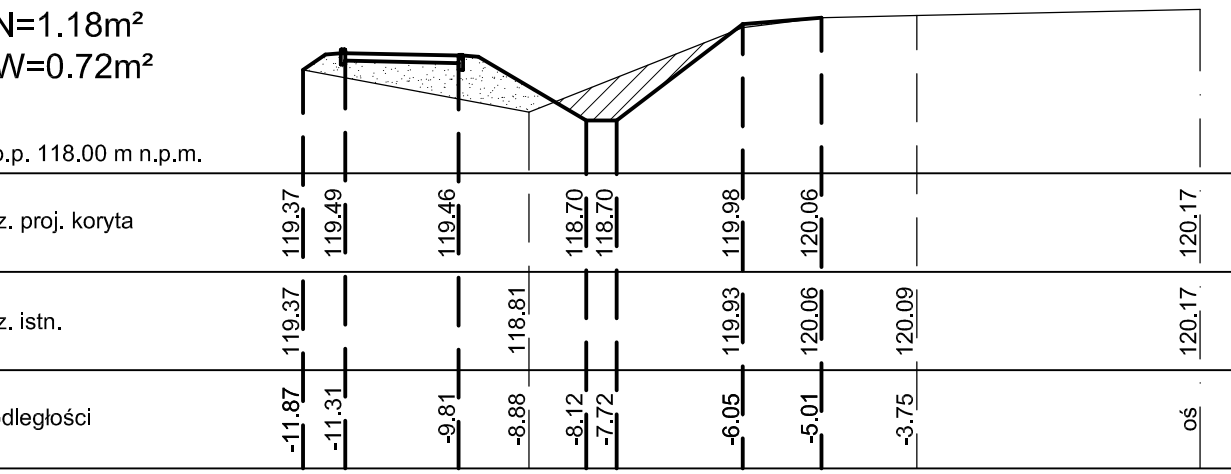
KM 625+075.88



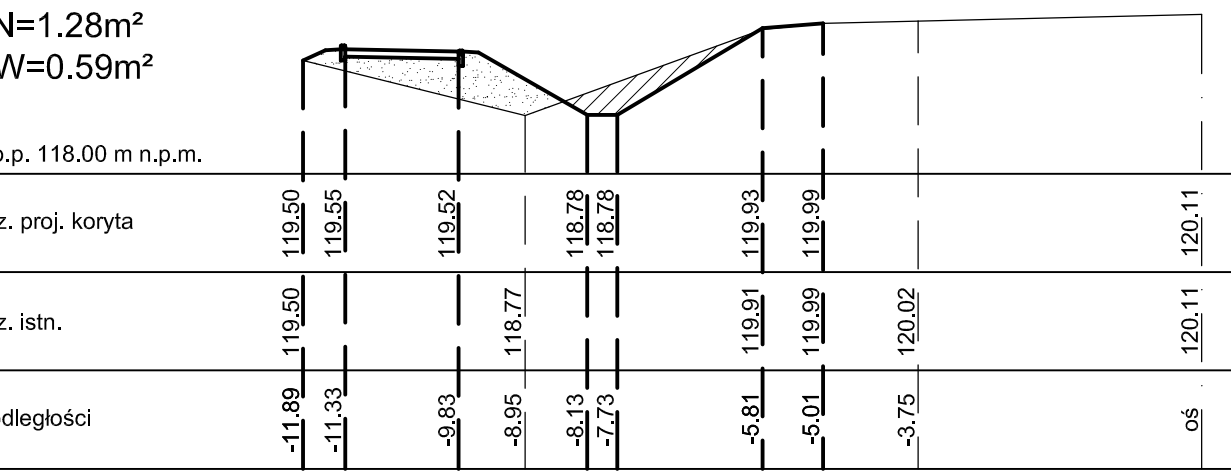
KM 625+079.38



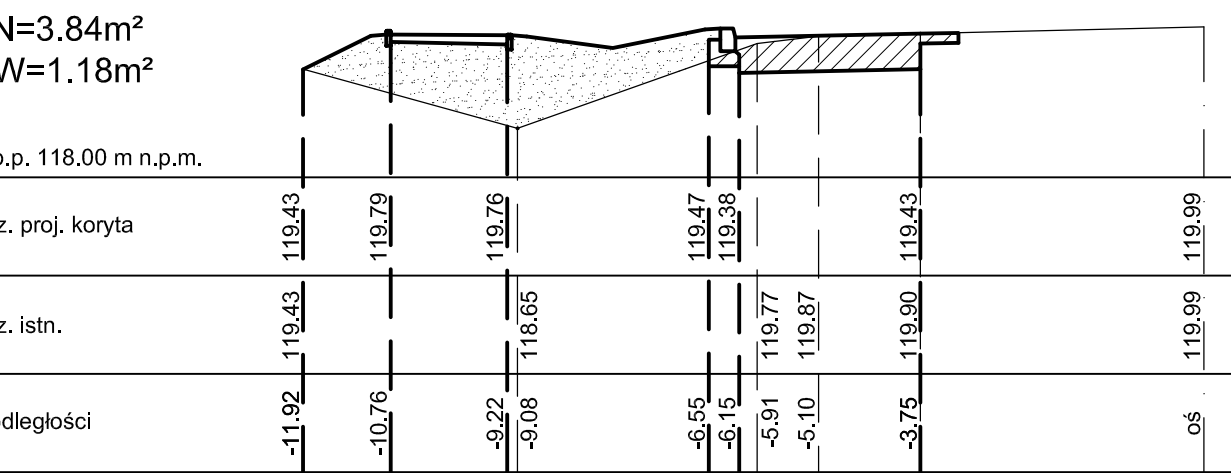
KM 625+089.38



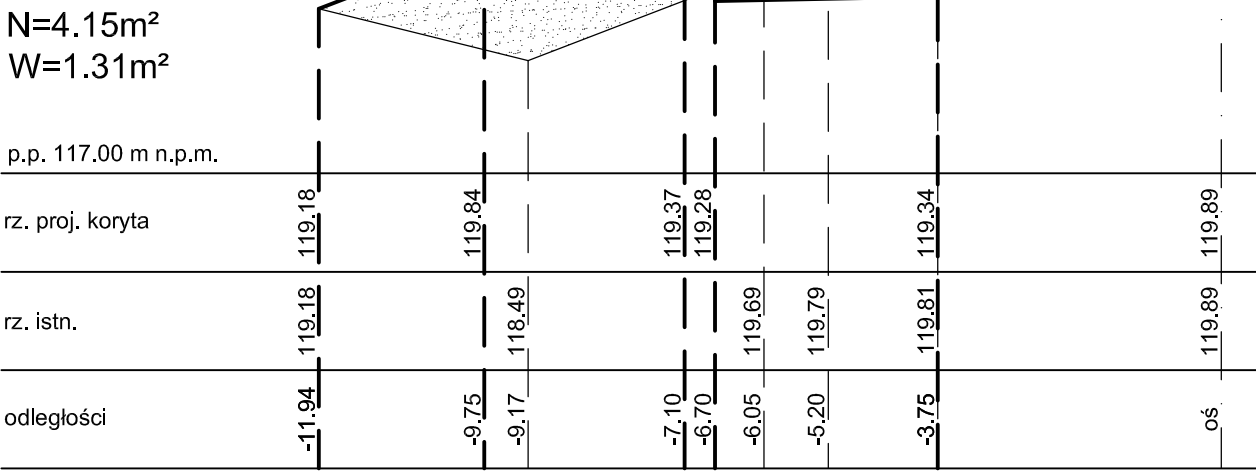
KM 625+097.56



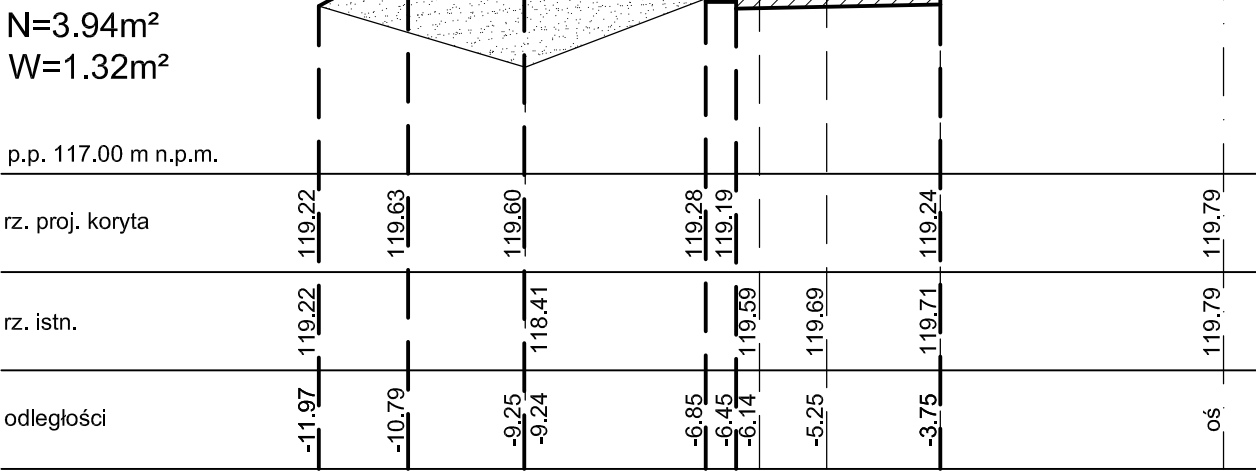
KM 625+111.25



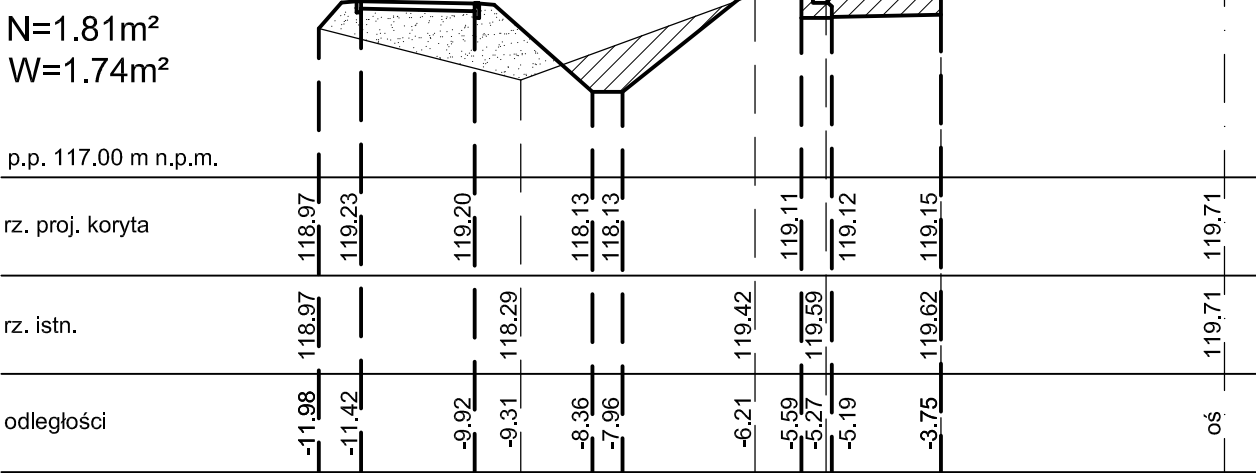
KM 625+123.32



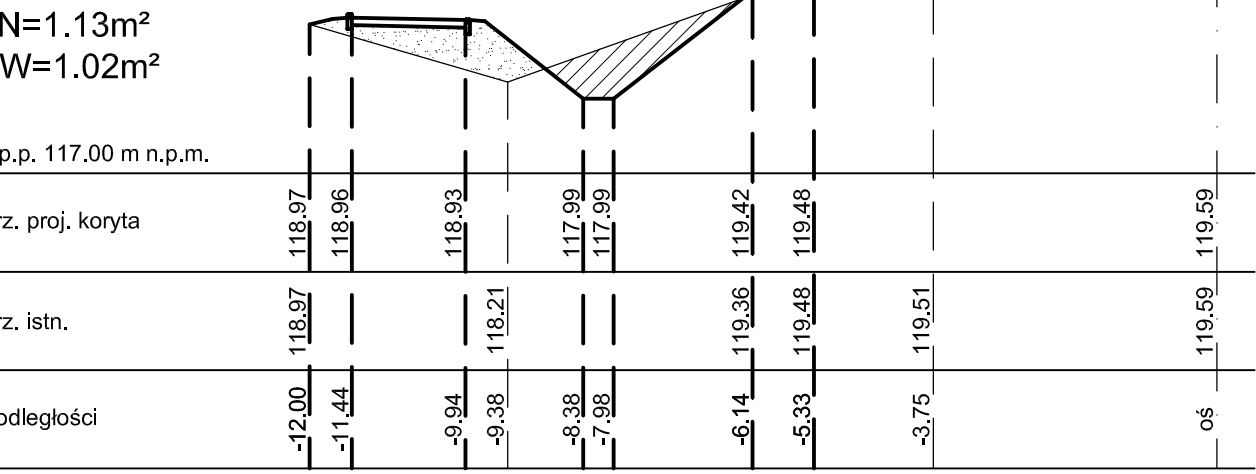
KM 625+135.25



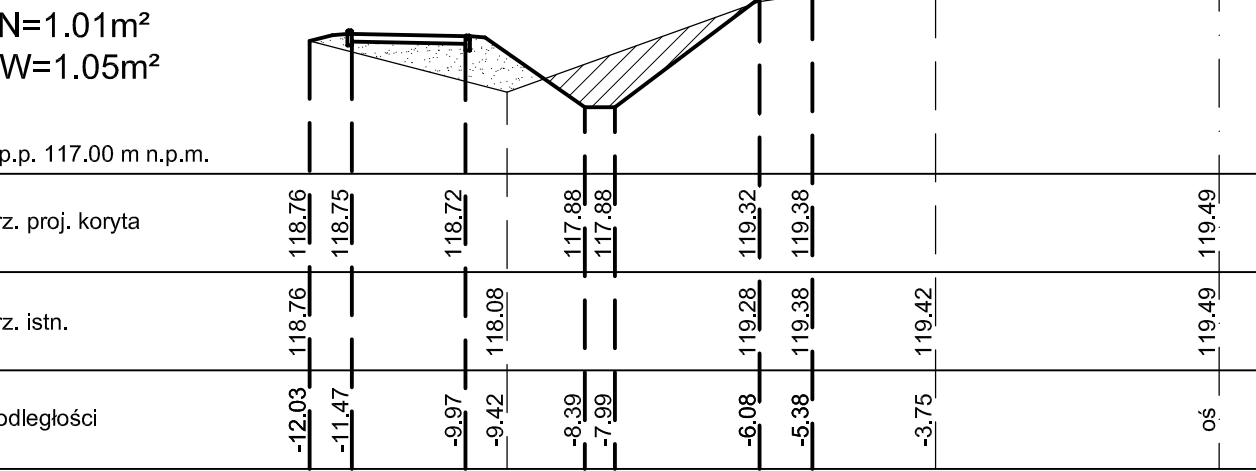
KM 625+145.06



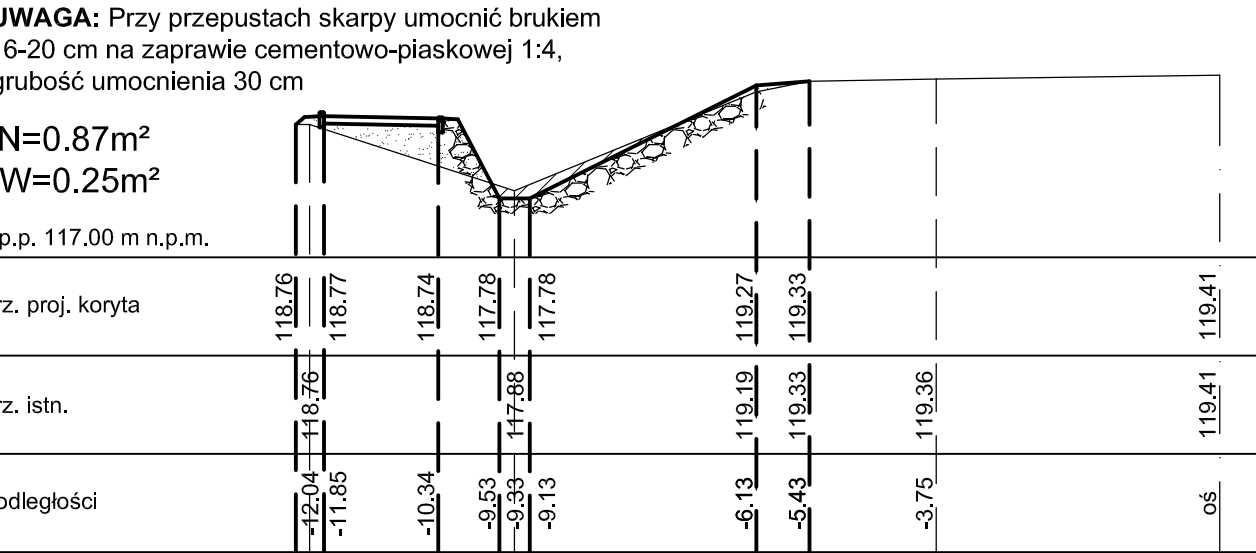
KM 625+159.12



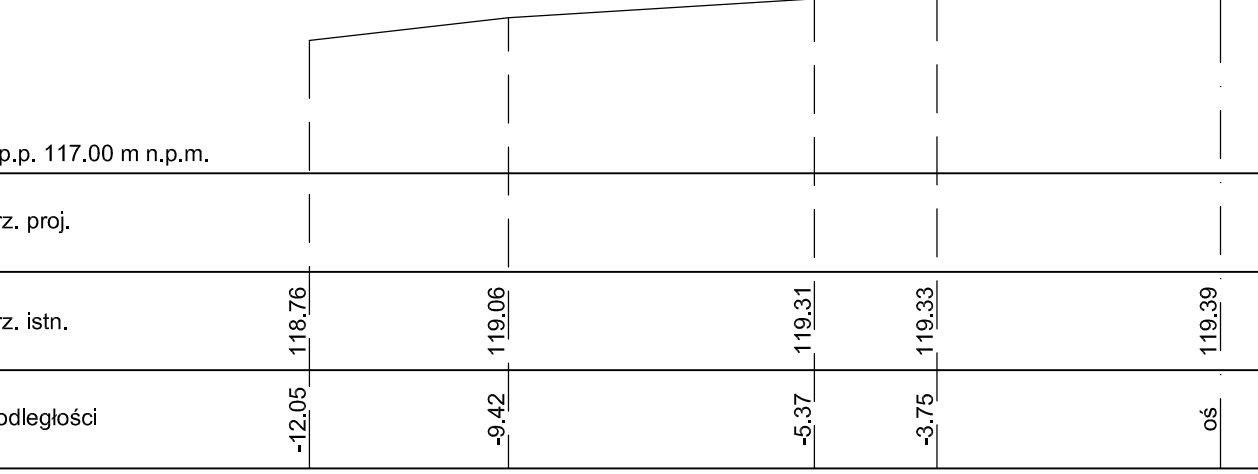
KM 625+170.42



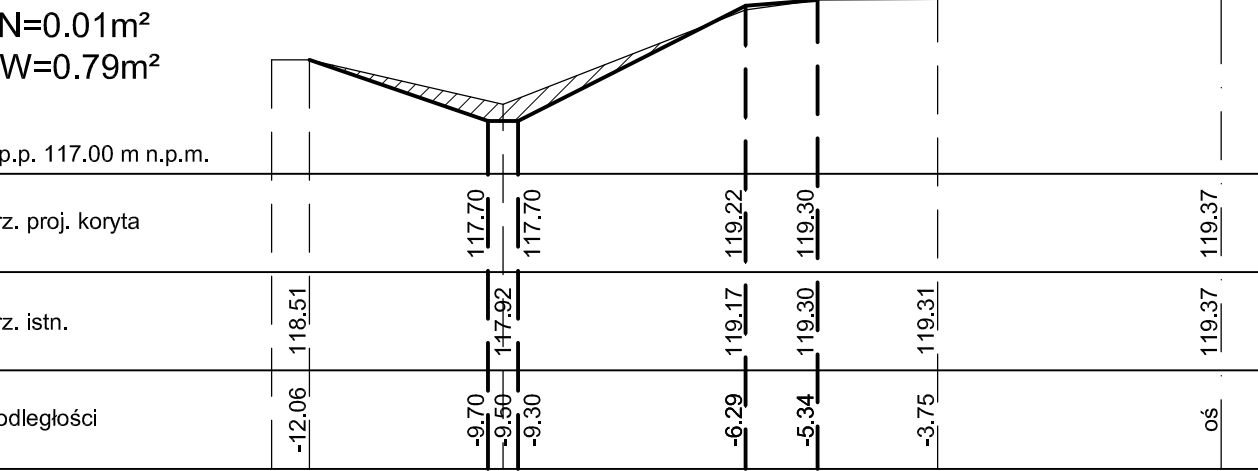
KM 625+180.37



KM 625+183.21



KM 625+186.08



PRZESZKROJE POPRZECZNE W SKALI 1:100
DROGA KRAJOWA NR 8 WARSZAWA - BIAŁYSTOK
ODCINEK JEŻEWO - BIAŁYSTOK
M. RZĘDZIANY

LEGENDA:

- nasyp
- wykop

BIPRO		BIURO PROJEKTÓW "BIPRO" 15-017 Białystok, ul. Łąkowa 3		
INWESTOR:		Generalna Dyrekcja Dróg Krajowych i Autostrad Oddział w Białymstoku		
OBIEKT:		Przebudowa drogi krajowej nr 8 odcinek Jeżewo - Białystok m. Rzędziany od km 625+072 do km 625+260 wraz z przebudową kolidującą infrastrukturą techniczną na działce o nr geodezyjnym 252, gm. Tykocin		
STADIUM:		Projekt wykonawczy		
Opracował: mgr inż. Dariusz Kirpsza		Pieczętka i podpis:	Data: 17.04.2008	Nazwa rysunku