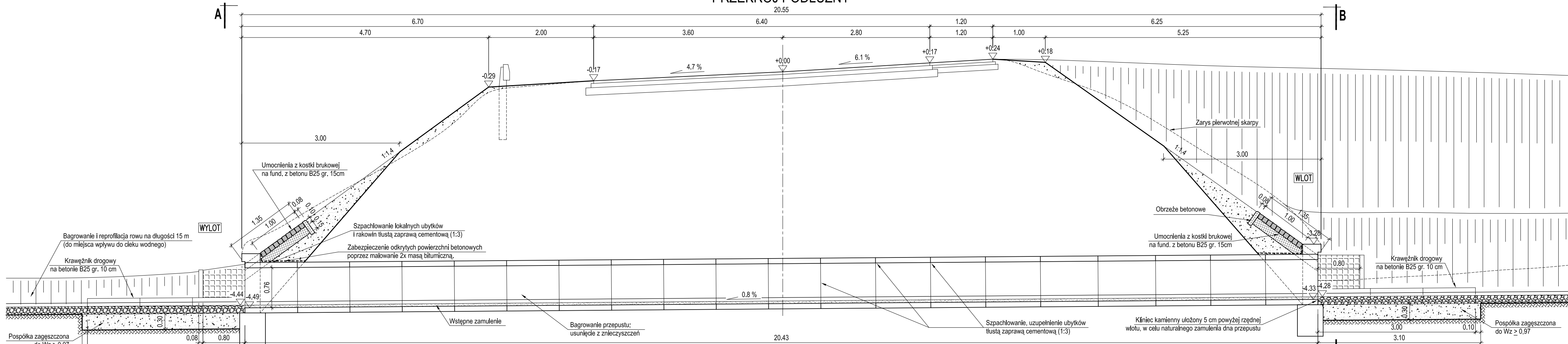
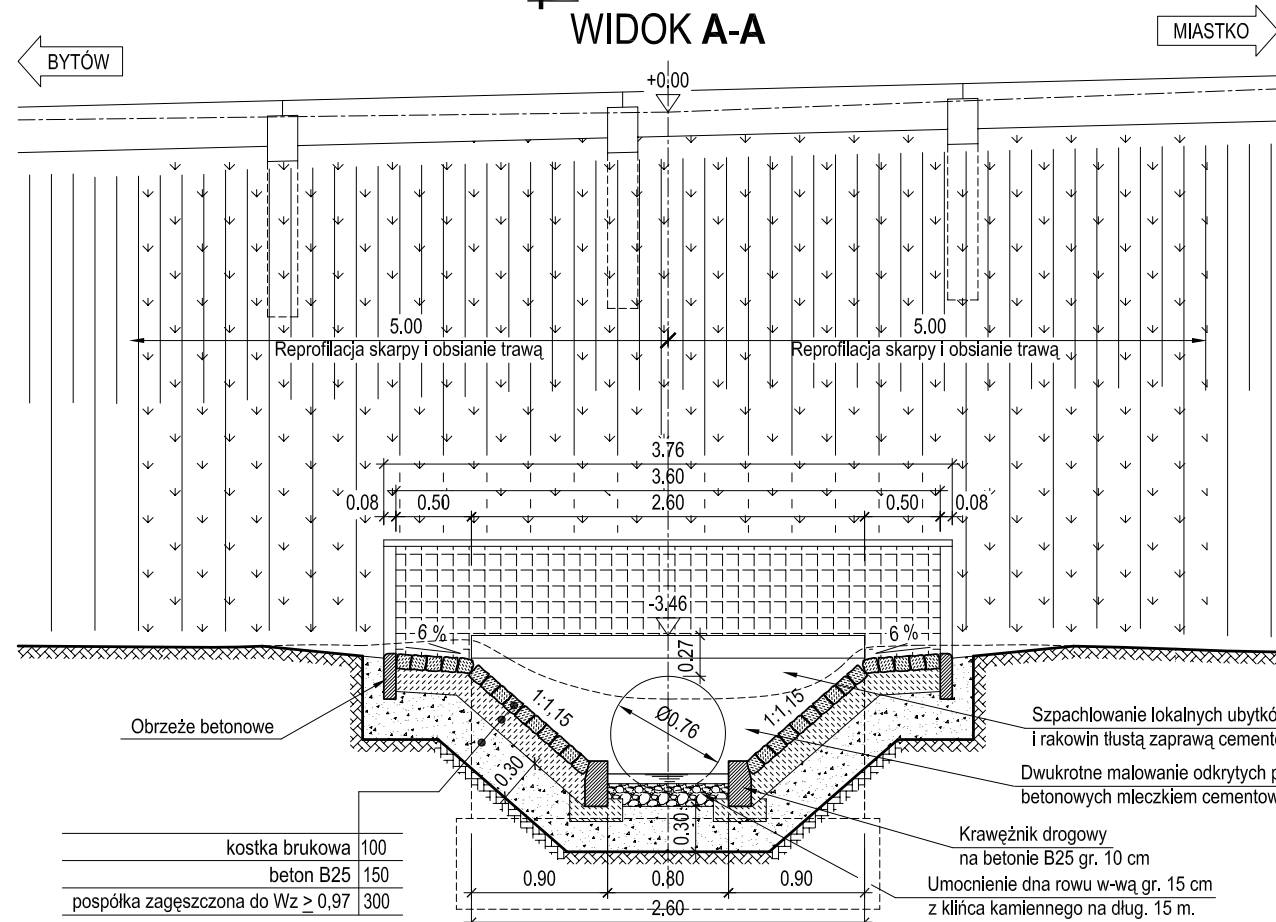


RYSUNEK OGÓLNY - PROJEKTOWANY 1:50

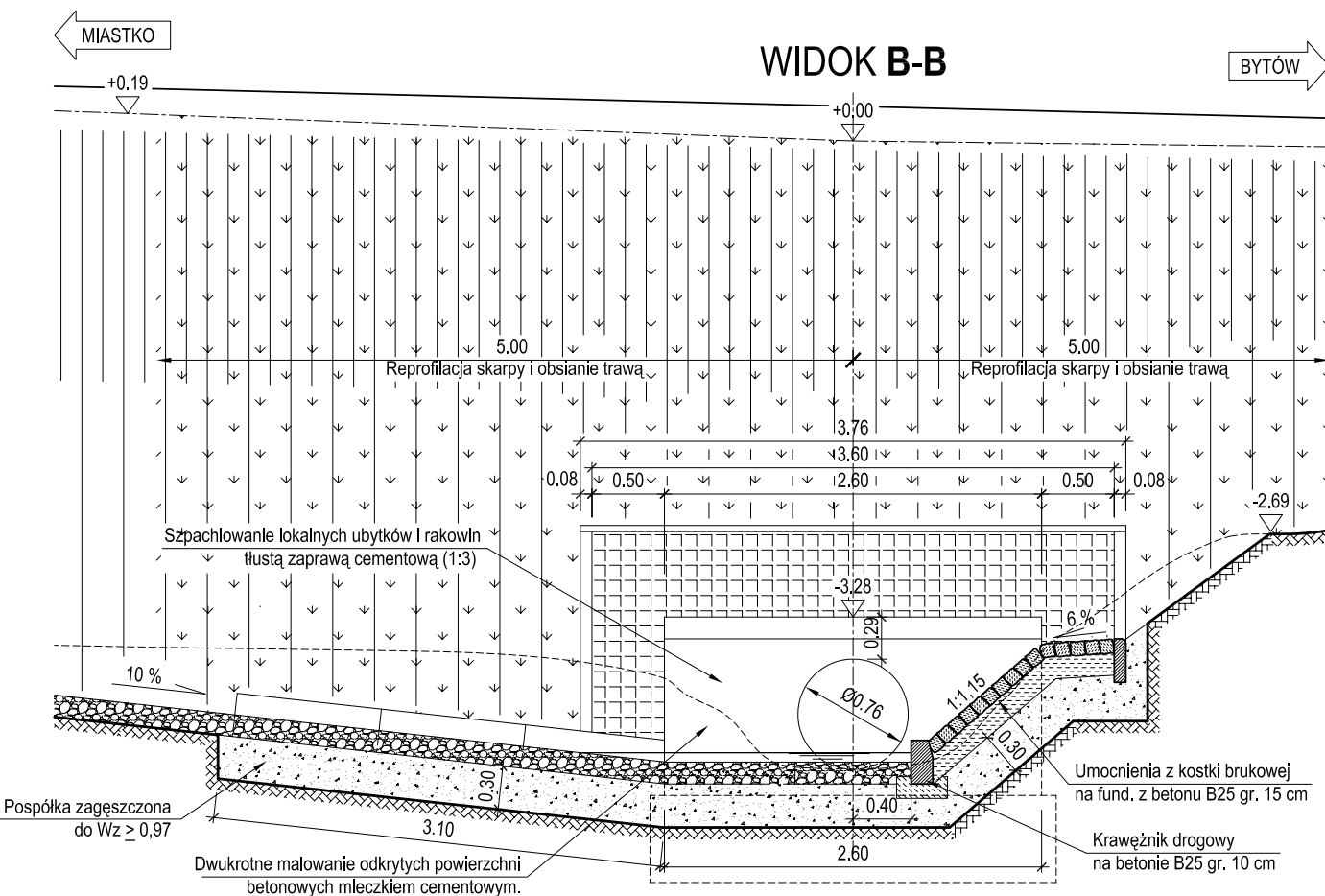
PRZEKRÓJ PODŁUŻNY



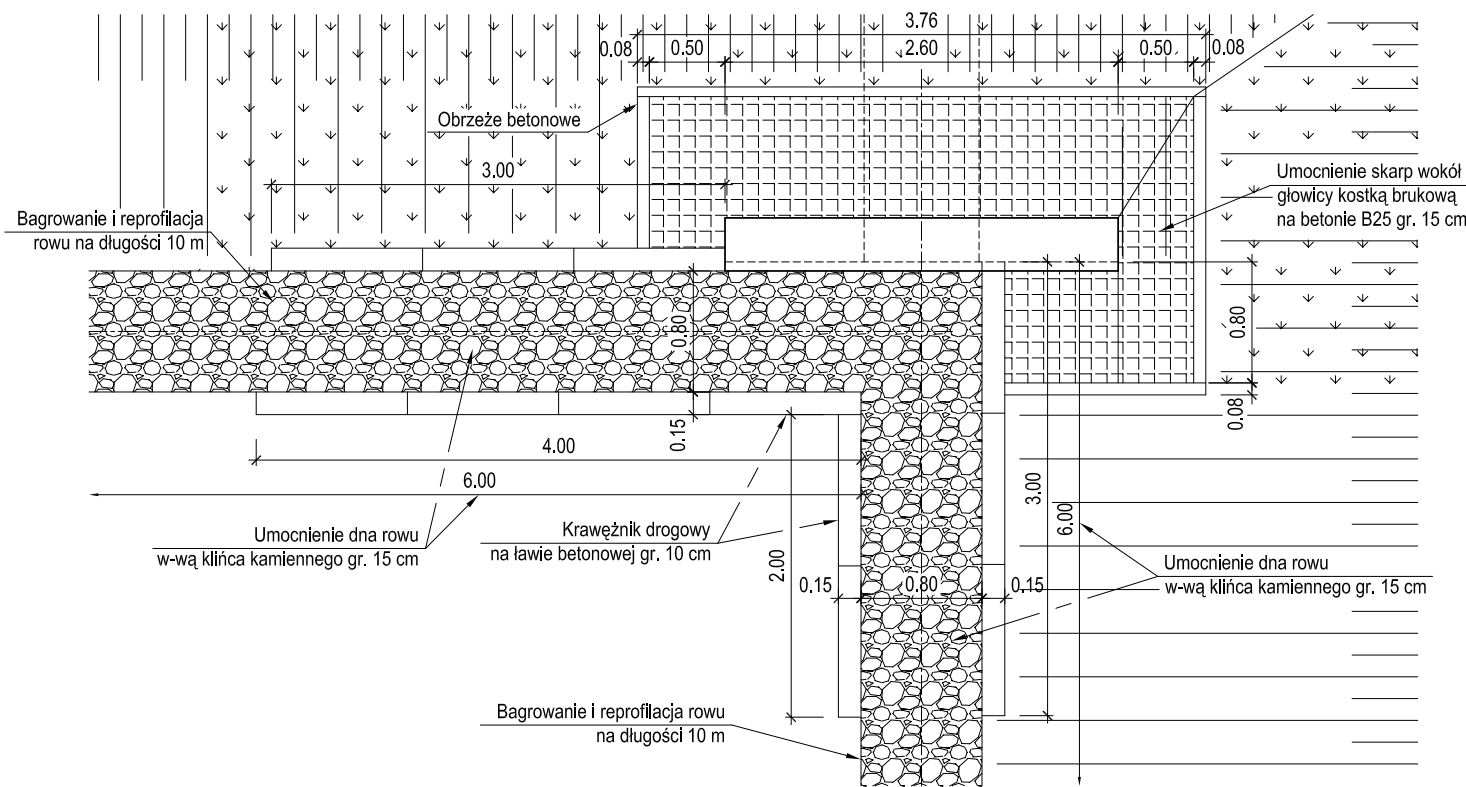
WIDOK A-A



WIDOK B-B



WIDOK Z GÓRY NA GŁOWICĘ WLOTOWĄ



RYSUNEK OGÓLNY - PROJEKTOWANY 1:50  
Przeput pod drogą krajową Nr 20 km 219+942  
w m. NIEZABYSZEWO