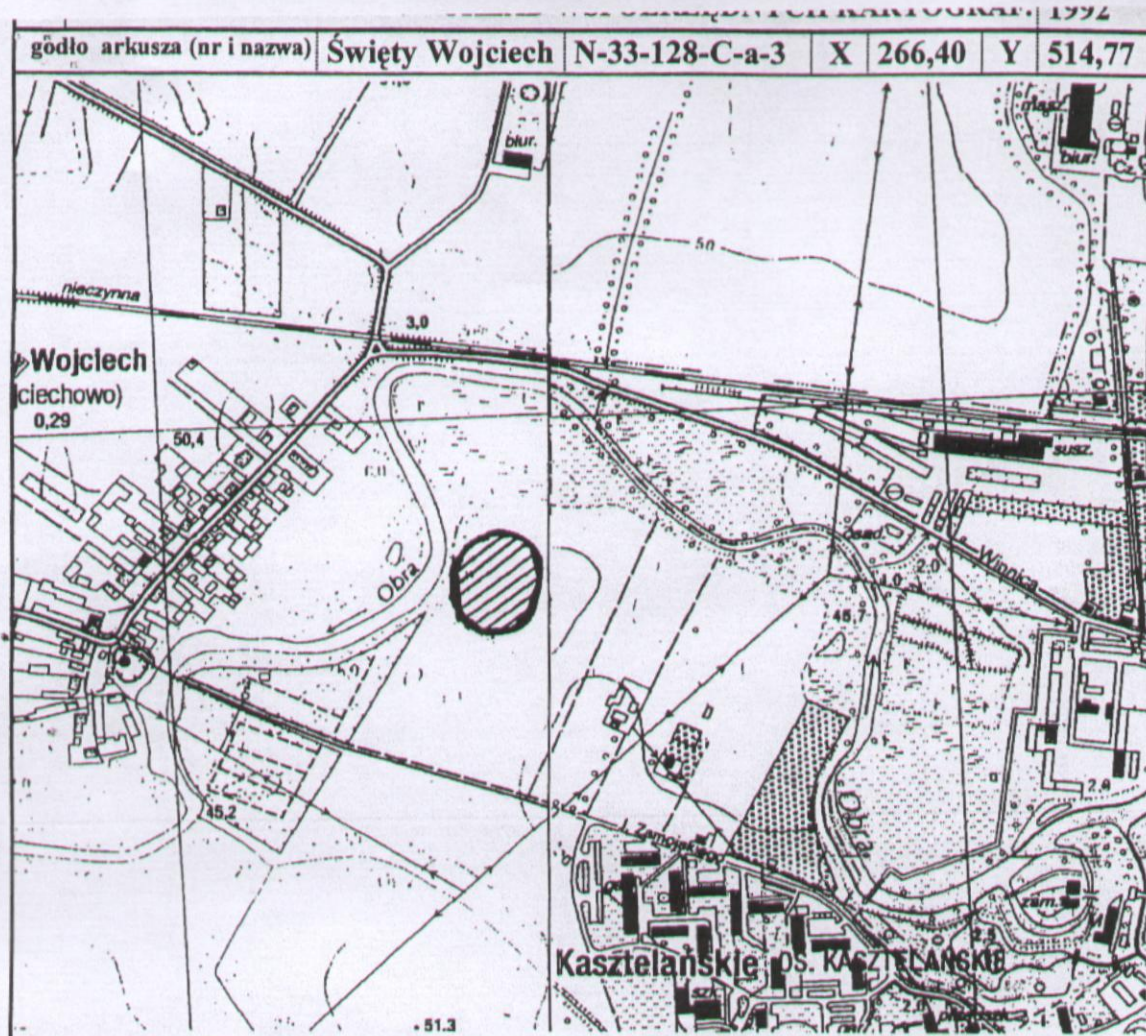


Ośrodek Ochrony Dziedzictwa Archeologicznego * ARCHEOLOGICZNE ZDJĘCIE POLSKI * Krajowa Ewidencja Zabytków										A	T	X	N	W	P	L			
KARTA EWIDENCYJNA STANOWISKA ARCHEOLOGICZNEGO										X	X			X	X				
1 LOKALIZACJA		2 POŁOŻENIE FIZYCZNOGEOGRAFICZNE				3 UTWÓR GEOLOGICZNY													
M. MIĘDZYRZECZ		JEDNOSTKA FIZYCZNOGEOGRAFICZNA				TEREN NIEEKSPONOWANY				luźny			X						
Nr stan. w miejscowości 10		STREFA NADMORSKA (NADZALEWOWA)				TEREN EKSPONOWANY				określenie specjalistyczne									
GMINA Międzyrzecz		DUŻE DOLINY				krawędzie, stoki wklęsłe i proste				X			4 DOSTĘPNOŚĆ TERENU						
POWIAT międzyrzecki		w wodzie terasa denna terasa nadzalewowa terasy wyższe brzeg wysoczyzny				sfaldowania i niewielkie cyple				niezabud.			X						
WOJEWÓDZTWO lubuskie						cyple wybitne				pole orne			X						
AZP nr obsz. 51-15 nr st. 36						wzniesienia o ekspozycji okrzęnej				sad			park						
Współrz. geogr. N 522657 E 153338		MAŁE DOLINY				TEREN OSŁONIĘTY				torf			bagn						
Nazwa lokalna		dno doliny stok doliny krawędź doliny				podstawa stoku				teren przemysłowy									
Nr działki geodez.		STREFA POZA DOLINAMI				doliny denud., niecki, jary, parowy				określenie bliższe									
Identyfikator EGB		równina obsz. falisty obsz. pagórk. obsz. górzysty				kotlinki, zagłębienia bezodpływowe													
Właściciel terenu						jaskinie, schroniska skalne													
						FORMA SZCZEGÓLNA													
5 KLASYFIKACJA FUNKCJONALNO-KULTUROWO-CHRONOLOGICZNA STANOWISKA																			
nr	funkcja	kultura	chronologia	opis materiałów, obiektów, warstw oraz form terenowych															
1.	ślad osadnictwa	?	starsza epoka kamienia (schyłkowy paleolit)	krzemienie: liściaki, ryłce węglowe, zatępiec, drapacze															
2.	ślad osadnictwa	?	średnia epoka kamienia (mezolit)	krzemienie: rdzenie wiórowe, zbrojniki, skrobacze, trapez															
3.	ślad osadnictwa	?	młodsza epoka kamienia (neolit)	krzemienie: odłupki, masywne wióry łuskane, pazury															
4.	ślad osadnictwa	?	schyłkowy neolit – wczesny brąz	krzemienie, ceramika															
5.	osada	?	epoka brązu – okres halsztacki	szereg obiektów oraz ceramika i inne zabytki (m. in. figurka glinianego ptaszka)															
VERTE																			
6 OPIS OBSZARU STANOW.				7 ZAGROŻENIA				8 WNIOSKI KONSERWAT.				10 WYKONANIE KARTY				11 WERYFIK. KONSERW.			
obserw. utrudniona bez przeszk. X				Rozpoczęto budowę obwodnicy – zbadano wyprzedzająco pas terenu pod ciąg jezdny.				niezbędna szczegółowa inwentaryzacja ?				data (dd,mm,rrrr) 30.12.2004				akceptacja WKZ			
pole otwarte pole zamknięte X								niezbędne badania wykopaliskowe				autor karty				akceptacja OODA			
nasylenie znaleziskami: równomierne X								niezbędna interwencja administracyjna				Tadeusz Łaskiewicz				data ostatn. weryf.			
jednocentryczne wielocentryczne								9 AKTUALNA OCHRONA				określili chronologię				autor weryfikacji			
powierzchnia stanowiska:								nr rejestru zabytków				Tadeusz Łaskiewicz				12 ZBIORY i NR INWENT.			
-1 ar -0,5 ha -1 ha -5 ha -15 ha >15 ha								data wpisu do rejestru				Zenon Seroczyński (krzemienie)				miejsce przechowywania nr inwentarza			
X								park kulturowy								Muzeum			
gęstość występowania znalezisk:								plan zagospodarowania przestrzennego				sprawdził-konsultant AZP				w Międzyrzeczu			
mała średnia X duża								X											



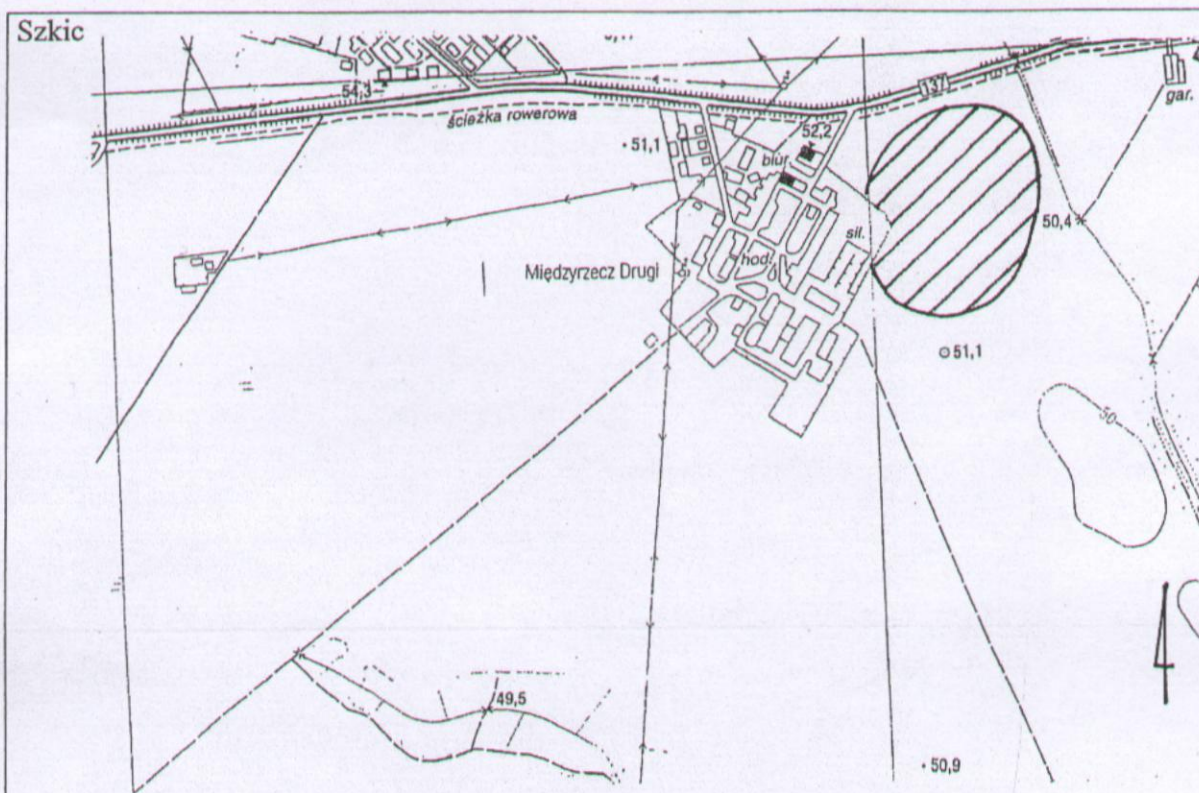
14 HISTORIA BADAŃ STANOWISKA (rok/ rodzaj badań/ autor i instytucja)		
1958	powierzchniowe	Stanisław Kurnatowski – Ekspedycja Międzyrzecka
1984	powierzchniowe AZP	Urszula Narożna-Szamałek – MA Poznań
2003	powierzchniowe weryfikacyjne	Krzysztof Szamałek – IHKM Poznań
2004	wykopaliskowe	Alina Jaszewska – SNAP O/Lubuski Rafał Bartosz, Tadeusz Łaskiewicz – PAK Żary

15 DOKUMENTACJA 16 LITERATURA 17 INNE DANE

Dokumentacja z badań wykopaliskowych w Muzeum w Międzyrzeczu. Literatura: Tadeusz Łaskiewicz, Agnieszka Indycka, Sprawozdanie z badań archeologicznych na stanowisku 10 w Międzyrzeczu (AZP 51-15/36), Międzyrzecz 2004 – mps w archiwum WUOZ – Delegatura w Gorzowie Wlkp. i archiwum Muzeum w Międzyrzeczu – tamże dalsza literatura. W przygotowaniu: pełne opracowanie w wersji do druku.

- c. d. 5:
- osada – kultura przeworska – późny okres wpływów rzymskich: obiekty, ceramika, w tym tzw. siwa,
 - punkt osadniczy – wczesne średniowiecze (D-E): brak obiektów, ceramika z młodszych faz okresu,
 - punkt osadniczy – średniowiecze: nieliczne fragmenty ceramiki,
 - punkt osadniczy? – okres nowożytny: liczny ruchomy materiał zabytkowy (ceramika, kafle piecowe, szkło i inne) raczej na złożu wtórnym, złożony w celu rekultywacji wybieżysk piasku – gruz z terenu miasta?
 - materiały nieokreślone kulturowo i chronologicznie, w tym grupa obiektów związana z bliżej nieokreśloną działalnością gospodarczą/produkcyjną

ODZ		KARTA EWIDENCJI STANOWISKA ARCHEOLOGICZNEGO										A	T	W	P	L	
1 LOKALIZACJA		2 POŁOŻENIE										X		X			
M. ŚW. WOJCIECH		Położenie w obrębie jednostek fizjograficznych					Położenie z uwagi na rodzaj ekspozycji					położenie z uwagi na stopień i kierunek ekspozycji					
GM. Międzyrzecz		STREFA NADMORSKA (NADZALEWOWA)					TEREN NIEEKSPONOWANY					X ekspozycja b. duża 15 m					
WOJ. lubuskie		w morzu plaża mierzeja skarpa wał wydym.					TEREN EKSPONOWANY					ekspozycja duża 8-15 m					
NR OBSZARU		51-14 DUŻE DOLINY					sfaldowania i niewielkie cyple					ekspozycja umiarkowana 4-8 m					
Nr stan. w miejscowości		19					w wodzie terasa denną ter.nadzałew. terasy wyższe brzeg wysoczyzny					ekspozycja mała 2-4 m					
Nr stan. na obszarze		45 MAŁE DOLINY					cyple wybitne wały i garby terenowe wyniesienia o ekspozycji okężnej					ekspozycja b. mała - 2 m					
Współrzedne		x- 285 y- 081					TEREN OSŁONIĘTY					0-1% 1-3% 4-7% 8-15% 15%					
Nr inwentarza		STREFA POZA DOLINAMI X					podstawa stoku doliny denudacyjne, niecki, jary, parowy kotlinki, zagłębienia bezodpływowe jaskinie					Kierunek ekspozycji					
		równina ob. falisty ob. pagórk. ob. górzysty					FORMA SZCZEGÓLNA opis					N NE E ES S SW W WN					
3 DOSTĘPNOŚĆ TERENU		4 KLASYFIKACJA CHRONOLOGICZNO-KULTUROWA ZNALEZISK										5 GLEBA					
Niezbudowany/śr. zab/zab.		X X		NR		Funkcja obiektu		kultura		Bliższa chronologia		Materiał masowy		Znaleziska wyodrębnione		piaszczysta X	
Las / sad / park				1		obozowisko/osada		k. trzciniecka		Starszy Okres Epoki Brązu (1500-1200 p.n.e.)		23 fr. ceramiki naczyniowej, 4 krzemieni (drapacz, 2 łuszczyce, rdzeń)		17 obiektów nieruchomych		gliniasta X	
Pole orne / łąka		X		2		śląd osadniczy		PSR		XV - XVI w.		kilkanaście fr. ceramiki naczyniowej				Torfowo-bagienna	
Teren rolniczy: prywatny / społeczny		X		3		śląd osadniczy		NOW		XVII-XXw.		kilkadziesiąt fr. cer., przedmioty metalowe, fajki gliniane				kamienistość	
Teren przemysłowy		X														mała średn. duża	
Określenie bliższe nr dz. 124/1																X	
6 CHARAKTERYSTYKA OBSZARU ST.		7 ZAGROŻENIE		8 WNIOSKI KONSERWATORSKIE		9 KARTĘ WYKONALI		10 WRYFIKACJA KONSERWATORSKA									
Obserwacja utrudniona/bez przeszkód		X		Istnieją/nie istnieją X		Ocena wartości poznawczej stanowiska		mała śred. duża X		Nazwiska 5.10.2004 r.data		Materiały znajdują się w:		Muzeum w Międzyrzeczu			
Pole: otwarte / zamknięte		X		Stale/doraźne		Niezbędna szczegółowa inwentaryzacja				Piotr Pawlak		Podpis Konserwatora zabytków Archeolog.					
Nasycenie: równomierne/nierównomierne		X		Przez ludzi/naturę Przez użytkownika prywatnego/społecz.		Niezbędne badania wykopalisk.						Znak Ośrodka Dokumentacji Zabytków					
Jednocentryczne/wielocentryczne / dekokocentryczne		X				Niezbędna interwencja administracyjna				Określił chronologię		Informacje o dalszych losach stanowiska:					
Obszar - rząd wielkości		0,5ha 1 ha 5 ha 15ha 15ha				Dane dodatkowe				Piotr Pawlak							
I ar		X								Sprawdził							
gęstość występowania znalezisk		mała średnia duża															
X																	



1:10 000 Świąty Wojciech, mapa nr N-33-128-C-a-3, x-610380m, y-320130m

Informacje o losach stanowiska:

2003 r.: stanowisko odkryto w trakcie badań powierzchniowych na trasie planowanej obwodnicy Międzyrzecza 13.04.-28.04.2004 r.: badania wykopaliskowe (Piotr Pawlak); wstępne dane o materiale źródłowym przedstawiono w opracowaniu: Piotr Pawlak, *Sprawozdanie z badań archeologicznych na stanowisku nr 19 w miejscowości Św. Wojciech, g. Międzyrzecz (51-15/45)* (maszynopis przechowywany w archiwum Lubuskiego Konserwatora Zabytków Oddział w Gorzowie Wlkp., ul. Kosynierów Gdyńskich 75 i w archiwum Muzeum w Międzyrzeczu, ul. Podzamcze 2)

Dane dodatkowe

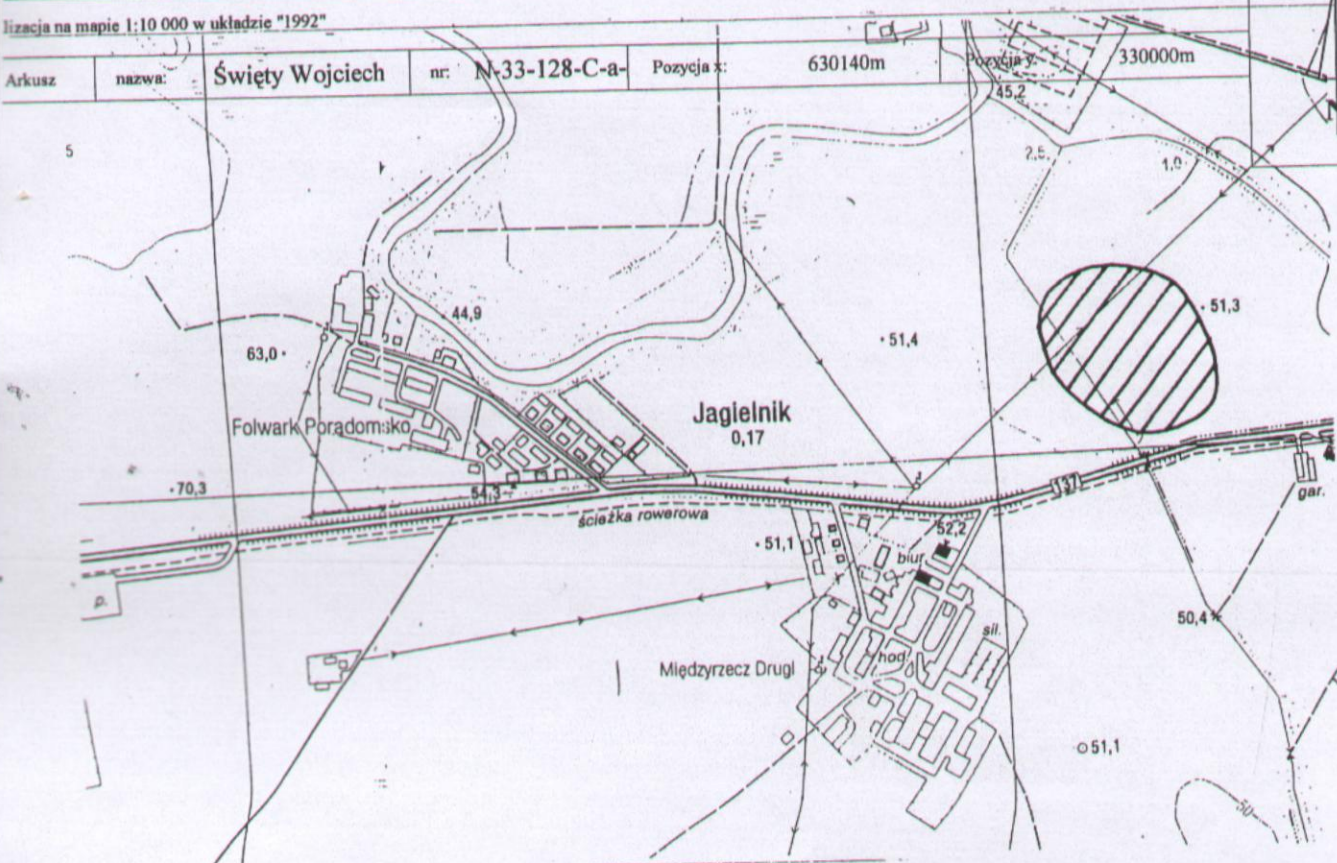
Podczas badań powierzchniowych w 2003 r. Na stanowisku odkryto:
1. śląd osadn. - Pradz. - 1 fr. ceramiki
2. osada - NOW - 19 fr. ceramiki, żużel żel., 1 fr. naczynia szklanego

Mezoregion: Pojezierze Brndenburgsko-Lubuskie

Do końca 1998 r. gmina Międzyrzecz, woj. zielonogórskie

Metryka historyczna miejscowości:
1259 - Villa sc Adalberti

Karta ewidencji stanowiska archeologicznego.										A	T	W	P	L	R	Z	S	
										X	X		X					
1 LOKALIZACJA		2		3 POŁOŻENIE														
M. MIĘDZYRZECZ		Położenie w obrębie jednostek fizjograficznych				Położenie z uwagi na rodzaj ekspozycji				Położenie z uwagi na stopień i kierunek ekspozycji								
nazwa lokalna		STREFA NADMORSKA (NADZALEWOWA)				TEREN NIEEKSPONOWANY				ekspozycja bardzo duża >15m								
GM. Międzyrzecz		w morzu plaża mierzeja skarpa wał wydumowy				TEREN EKSPONOWANY X				ekspozycja duża 8-15m								
POW. Międzyrzecz		DUŻE DOLINY				krawędzie, stoki wklęsłe i proste				ekspozycja umiarkowana 4-8m				X				
WOJ. lubuskie		w wodzie terasa denna terasa nadzalewowa terasy wyższe brzeg wysoczyzny				sfaldowania i niewielkie cyple				ekspozycja mała 2-4m								
NR OBSZARU		51-14				cyple wybitne X				ekspozycja bardzo mała <2m								
nr stanowiska w miejscowości		12				wzniesienia o ekspozycji okrzędej				stopień ekspozycji w %								
nr stanowiska na obszarze		14				TEREN OSŁONIĘTY				0-1% 1-3% 4-7% 8-15% >15%								
współrzędne		x- 277 y- 093				podstawa stoku				kierunek ekspozycji								
nr inwentarza		KZA/1/2298 i 378				doliny denudacyjne, niecki, jary, parowy				N NE E ES S SW W NW								
3 DOSTĘPNOŚĆ TERENU		4		KLASYFIKACJA CHRONOLOGICZNO-KULTUROWA ZNALEZISK										5		GLEBA		
niezabudowany / średniozabudowany / zabudowany		X		Nr		funkcja obiektu		kultura		bliższa chronologia		materiał masowy		znaleziska wyodrębnione		piaszczysta		
las / sad / park				1.		osada		KPL		Neolit		1 obiekt; 1 fr. ceramiki; 2 odl. krzemienne;		(zb. archiwalne)		gliniasta X		
pole orne / łąka		X		2.		osada		KŁ		Ha ?		9 obiektów; 30 fr. Cer.		(zb. archiwalne)		torfowo-bagienna		
teren rolniczy: prywatny / społeczny		X		3.		śląd osadn.		KP				22 fr. cer.				kamienistość		
teren przemysłowy				4.		osada				WŚ, f. AB		8 fr. cer.		(zb. archiwalne)		mała średnia duża		
Nr działki				5.		osada				WŚ, f. E		8 fr. cer.		(zb. archiwalne)		X		
Obręb				6.		osada				PŚ		94 fr. Cer.				określenie specjalistyczne:		
Określ. bliższe				7.		osada				NOW		20 fr. cer., żużel						
6 CHARAKTERYSTYKA OBSZARU STAN.		7		ZAGROŻENIA		8		WNIOSKI KONSERWATORSKIE		9		KARTĘ WYKONAŁI		10		WERYFIKACJA KONSERWATORSKA		
obserwacja utrudniona / bez przeszkód		X		istnieją / nie istnieją		X		ocena wartości poznawczej stanowiska		nazwiska		data		materiały znajdujące się w		MUZEUM LUBUSKIE IM. J. DEKERTA W GORZOWIE WIELKOPOLSKIM		
pole otwarte / zamknięte		X		stałe / doraźne				mała średnia duża		X		09.2004 r.						
nasylenie zabytkami równomierne/nierównomierne		X		przez ludzi / naturę		X		niezbędna szczegółowa inwentaryzacja		M.Ciesielski				podpis Konserwatora Zabytków Archeolog.				
jednocentryczne / wielocentryczne / dekoncentryczne		X		przez użytkownika prywatnego / społecznego				niezbędne badania wykopaliskowe		M. Ciesielski, K. Gorczyca				informacje o dalszych losach stanowiska				
1 ar 0,1 ha 0,5 ha 1 ha 5 ha 15 ha >15 ha		X		dane dodatkowe				Rejestr nr										
gęstość występowania znalezisk		mała średnia duża						data wpisu										
		X						dane dodatkowe:										

Lizacja na mapie 1:10 000 w układzie "1992"				Mezoregion	
Arkusz				Pojezierze Brandenbursko-Lubuskie	
nazwa: Święty Wojciech nr: N-33-128-C-a Pozycja x: 630140m y: 330000m				Do końca 1998 roku	
				gmina: Międzyrzecz	
				województwo: gorzowskie	
				Archiwa:	
				Zbiory dawne:	
				Muzeum w Międzyrzeczu, nr inw. 378	
				Metryka historyczna miejscowości:	
				1003 - Meserici	
				Literatura:	
				Lit.: Studia i Mat..., t. IN, 1972, s. 72	

Informacje o losach stanowiska:

Stanowisko odkryto w trakcie badań powierzchniowych prowadzonych w 1958 r., przez Ekspedycję Międzyrzeczą. W trakcie badań AZP w 1984 r., zweryfikowano je i potwierdzono terenowo, podobnie jak w przypadku badań powierzchniowych przeprowadzonych w 2003 r., na trasie planowanej obwodnicy Międzyrzecza. W okresie od 3.03.2004 do 07.04.2004 przeprowadzono ratownicze badania wykopaliskowe w pasie przyszłej obwodnicy Międzyrzecza, przeekopując 25 arów i odsłaniając 70 obiektów, w większości nieokreślonych chronologicznie.

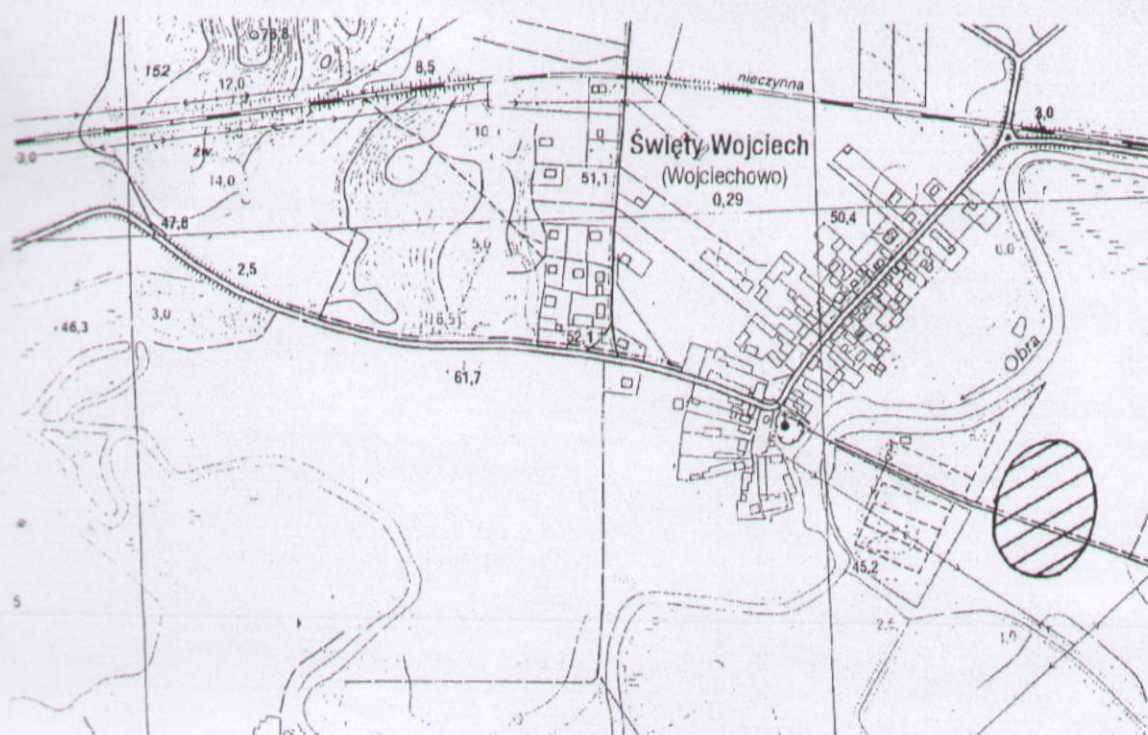
Karta ewidencji stanowiska archeologicznego.

A	T	W	P	L	R	Z	S
X	X		X				

1 LOKALIZACJA		2 POŁOŻENIE	
MIEDZYRZECZ		Położenie w obrębie jednostek fizjograficznych	
sta lokalna		STREFA NADMORSKA (NADZALEWOWA)	
t. Międzyrzecz		w morzu plaża nurzeja skarpa wał wydmy	
w. Międzyrzecz		DUŻE DOLINY	
N. lubuskie		w wodzie terasa denisa terasa nadzalewowa terasy wyższe brzeg wysoczyzny	
OBSZARU		MAŁE DOLINY	
51-14		X	
anowiska w miejscowości		dno doliny stok doliny krawędź doliny	
anowiska na obszarze		X	
strzędnie		STREFA POZA DOLINAMI	
y- 113		rowina obszar falisty ob. pagórkowaty obszar górzysty	
inwentarza		377	
3 DOSTĘPNOŚĆ TERENU		4 KLASYFIKACJA CHRONOLOGICZNO-KULTUROWA ZNALEZISK	
zabudowany / średniozabudowany / zabudowany		X	
* i / park *		X	
o rze / ła		X	
m rolniczy: prywatny / społeczny		X	
m przemysłowy		X	
działki		X	
reli		X	
reli bliżej		X	
6 CHARAKTERYSTYKA OBSZARU STAN.		7 ZAGROŻENIA	
serwacja utrudniona / bez przeszkód		X	
le otwarte / zamknięte		X	
zyczenie zabudowaniami równomiernie / nierównomiernie		X	
koncentryczne / wielokcentryczne / dekoncentryczne		X	
obszar - rząd wielkości		X	
1 ar 0,1 ha 0,5 ha 1 ha 5 ha 15 ha >15 ha		X	
gęstość występowania znalezisk		X	
mała średnia duża		X	
8 WNIOSKI KONSERWATORSKIE		9 KARTĘ WYKONALI	
ocena wartości poznawczej stanowiska		nazwiska	
mała średnia duża		X	
niezbędna szczegółowa inwentaryzacja		M. Ciesielski	
niezbędne badania wykopaliskowe		M. Ciesielski, K. Gorczyca	
niezbędna interwencja administracyjna		M. Ciesielski, K. Gorczyca	
Rejestr nr		M. Ciesielski, K. Gorczyca	
data wpis		M. Ciesielski, K. Gorczyca	
dane dodatkowe		M. Ciesielski, K. Gorczyca	
10 WERYFIKACJA KONSERWATORSKA		11 GLEBA	
materiały znajdują się w		muzeum lubuskie im. J. DEKERTA W GORZOWIE WIELKOPOLSKIM	
podpis konserwatora		podpis konserwatora	
Zabytków Archeolog.		Zabytków Archeolog.	
znak Ośrodka Dokumentacji		znak Ośrodka Dokumentacji	
Zabytków		Zabytków	
informacje o dalszych losach stanowiska		informacje o dalszych losach stanowiska	

Lokalizacja na mapie 1:10 000 w układzie *1992*

Arkusze	nazwa: Święty Wojciech	nr: N-33-128-C-a-1	Pozycja x: 640250m	Pozycja y: 330100m
---------	------------------------	--------------------	--------------------	--------------------



Informacje o losach stanowiska:

Stanowisko odkryte podczas badań powierzchniowych Ekspedycji Międzyrzeczkiej w 1958 roku, w trakcie badań AZP w 1984 roku stanowisko na podstawie danych archiwalnych zlokalizowano, nie znaleziono materiału archeologicznego. W trakcie badań powierzchniowych prowadzonych w 2003 r., na tracie przyszłej obwodnicy Międzyrzecza, stanowisko zweryfikowano i potwierdzono terenowo. W okresie od IV.2004 do VII.2004 przeprowadzono wyprzedzające ratownicze badania wykopaliskowe. Przebadano część (50 arów) stanowiska, zagrożoną zniszczeniem przyszłymi pracami drogowymi.

Mezoregion
Pojezierze Brandenbursko-Lubuskie

Do końca 1998 roku

gmina: Międzyrzecz

województwo: gorzowskie

Archiwa:

Zbiory dawne:

Muzeum w Międzyrzeczu, nr inw. 377

Metryka historyczna miejscowości:

1003 - Meserici

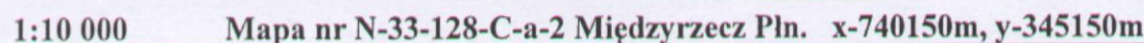
Literatura:

1 LOKALIZACJA		2 POŁOŻENIE															
M. ŚW. WOJCIECH		Położenie w obrębie jednostek fizjograficznych					Położenie z uwagi na rodzaj ekspozycji			położenie z uwagi na stopień i kierunek ekspozycji							
GM. Międzyrzecz		STREFA NADMORSKA (NADZALEWOWA)					TEREN NIEEKSPONOWANY			X ekspozycja b. duża → 15 m							
WOJ. lubuskie		w morzu plaża mierzeja skarpa wał wydym.					TEREN EKSPONOWANY			ekspozycja duża 8-15 m							
NR OBSZARU		DUŻE DOLINY					sfalowania i niewielkie cyple			ekspozycja umiarkowana 4-8 m							
Nr stan. w miejscowości		21					w wodzie terasa denną ter.nadzalew. terasy wyższe brzeg wysoczyzny			ekspozycja mała 2-4 m							
Nr stan. na obszarze		47					MAŁE DOLINY			ekspozycja b. mała - 2 m							
Współrzędne		x- 277 y- 031					dno doliny stok doliny krawędź doliny			stopień ekspozycji w %							
Nr inwentarza		STREFA POZA DOLINAMI X					podstawa stoku			0-1% 1-3% 4-7% 8-15% → 15%							
		równina ob. falisty ob. pagórk. ob. górzyści					doliny denudacyjne, niecki, jary, parowy			Kierunek ekspozycji							
		X					kotlinki, zagłębienia bezodpływowe			N NE E ES S SW W WN							
							jaskinie										
							FORMA SZCZEGÓLNA opis										
3 DOSTĘPNOŚĆ TERENU		4 KLASYFIKACJA CHRONOLOGICZNO-KULTUROWA ZNALEZISK										5 GLEBA					
Niezbudowany/śr. zab/zab.		X		NR		Funkcja obiektu		kultura		Blizsza chronologia		Materiał masowy		Znaleziska wyodrębnione		piaszczysta X	
Las / sad / park				1		obozowisko/osada		k. unietycka		Wczesny Okres Epoki Brązu (1600-1500 p.n.e.)		79 fr. ceramiki naczyniowej		2 obiekty nieruchome		gliniasta X	
Pole orne / łąka		X		2		obozowisko/osada		k. łużycka				20 fr. ceramiki naczyniowej		1 obiekt nieruchomy		Torfowo-bagienna X	
				3		obozowisko/osada		k. przeworska				2 fr. ceramiki naczyniowej		1 obiekt nieruchomy			
				4		obozowisko/osada		WS		VIII/IX w.		19 fr. ceramiki naczyniowej		1 obiekt nieruchomy			
Teren rolniczy: prywatny / społeczny		X		5		ślad osadniczy		PSR		XV - XVI w.		kilkanaście fr. ceramiki naczyniowej				kamienistość	
Teren przemysłowy				6		ślad osadniczy		NOW		XVII-XXw.		kilkadziesiąt fr. cer. , przedmioty metalowe				mała średn. duża	
Określenie bliższe																X	
6 CHARAKTERYSTYKA OBSZARU ST.				7 ZAGROŻENIE				8 WNIOSKI KONSERWATORSKIE		9 KARTĘ WYKONALI		10 WRYFIKACJA KONSERWATORSKA					
Obserwacja utrudniona/ bez przeszkód		X		Istnieją/nie istnieją		X		Ocena wartości poznawczej stanowiska		mała śred. duża		Nazwiska data 5.10.2004		Materiały znajdujące się w:		Muzeum w Międzyrzeczu	
Pole: otwarte / zamknięte		X X		Stale/doraźne						X		Piotr Pawlak		Podpis Konserwatora zabytków Archeolog.			
Nasycenie: równomierne/nierównomierne		X		Przez ludzi/naturę		X		Niezbędna szczegółowa inwentaryzacja						Znak Ośrodka Dokumentacji Zabytków			
Jednocentryczne/wielocentryczne / dekocentryczne		X		Przez użytkownika prywatnego/społecz.				Niezbędne badania wykopalisk.						Informacje o dalszych losach stanowiska:			
Obszar - rząd wielkości																	
1 ar		0,5ha 1 ha 5 ha 15ha →15ha		Dane dodatkowe								Określił chronologię					
gęstość występowania znalezisk								Niezbędna interwencja administracyjna				Piotr Pawlak					
												Sprawdził					

Szkic		Dane dodatkowe	
		<p>Dane dodatkowe</p> <p>Podczas badań powierzchniowych w 2003 r. Na stanowisku odkryto:</p> <ol style="list-style-type: none"> ślad osadn. - Pradz. - 1 fr. ceramiki osada - NOW - 17 fr. ceramiki, żużel żel., 2 fr. naczynia szklanego <p>Mezoregion: Pojezierze Brandenbursko-Lubuskie</p> <p>Do końca 1998 r. gmina Międzyrzecz, woj. zielonogórskie</p> <p>Metryka historyczna miejscowości: 1259 - Villa sc Adalberti</p>	
<p>1:10 000 Święty Wojciech, mapa nr N-33-128-C-a-3, x-540130m, y-332000m</p> <p>Informacje o losach stanowiska:</p> <p>2003 r.: stanowisko odkryto w trakcie badań powierzchniowych na trasie planowanej obwodnicy Międzyrzecza</p> <p>14.05.-25.05.2004 r.: badania wykopaliskowe (Piotr Pawlak); wstępne dane o materiale źródłowym przedstawiono w opracowaniu: Piotr Pawlak, <i>Sprawozdanie z badań archeologicznych na stanowisku nr 21 w miejscowości Św. Wojciech, Międzyrzecz (51-14/47)</i> (maszynopis przechowywany w archiwum Lubuskiego Konserwatora Zabytków Oddział w Gorzowie Wlkp., ul. Kosynierów Gdyńskich 75 i w archiwum Muzeum w Międzyrzeczu, ul. Podzamcze 2)</p>			

HA	I	vv	I	L
X	X	X	X	

1		LOKALIZACJA						2		POŁOŻENIE																									
M. MIĘDZYRZECZ								Położenie w obrębie jednostek fizjograficznych						Położenie z uwagi na rodzaj ekspozycji				położenie z uwagi na stopień i kierunek ekspozycji																	
GM. loco								STREFA NADMORSKA (NADZALEWOWA)						TEREN NIEEKSPONOWANY				ekspozycja b. duża → 15 m																	
WOJ. lubuskie								w morzu		plaża		mierzeja		skarpa		wał wydł.		TEREN EKSPONOWANY		X	ekspozycja duża 8-15 m														
																krawędzie, stoki wklęsłe i proste		X	ekspozycja umiarkowana 4-8 m																
NR OBSZARU		51-15						DUŻE DOLINY						sfaldowania i niewielkie cyple				ekspozycja mała 2-4 m																	
Nr stan. w miejscowości		78						w wodzie		terasa denną		ter.nadzałew.		teras wyższe		brzeg wysoczyzny		cyple wybitne				ekspozycja b. mała - 2 m				X									
																		wały i garby terenowe																	
Nr stan. na obszarze		2						MAŁE DOLINY						X				TEREN OSŁONIĘTY				0-1%		1-3%		4-7%		8-15%		→ 15%					
Współrzędne		x- 008		dno doliny				stok doliny		krawędź doliny				podstawa stoku						X															
		y- 177										X				doliny denudacyjne, niecki, jary, parowy kotlinki, zagłębienia bezodpływowe						Kierunek ekspozycji													
Nr inwentarza		KZA/1/2211						równina		ob. falisty		ob. pagórk.		ob. górzysty		jaszynie				N		NE		E		ES		S		SW		W		WN	
																FORMA SZCZEGÓLNA				opis				X		X		X							
3		DOSTĘPNOŚĆ TERENU						4		KLASYFIKACJA CHRONOLOGICZNO-KULTUROWA ZNALEZISK										5		GLEBA													
Niezbudowany/\$r. zab/zab.		X						NR		Funkcja obiektu		kultura		Bliższa chronologia		Materiał masowy		Znaleziska wyodrębnione		piaszczysta		X													
Las / sad / park								1		obozowisko/osada		k. pucharów lejkowatych				kilkanaście frag. ceramiki; 93 przedmioty krzemienne,				gliniasta		X													
Pole orne / łąka		X																		Torfowo-bagienna															
Teren rolniczy: prywatny / społeczny		X						2		osada		k. lużycka		kon. ep. brązu –starszy okres halsztacki		ok. 7000 fr. cer., polepa, pr.dendrol., przed. kam. i żelazne, kości zw.		95-97 obiektów nieruchomych		kamienistość															
Teren przemysłowy								3		osada		WSR		rozwnięte fazy WSR		kilkanaście fr. ceramiki, frag.prażnicy, żarno obrot.		3 obiekty nieruchome		mała		średn.		duża											
Określenie bliższe								4		pkt. osadniczy (?)		NOW		XIX – pocz. XX w.		kilka fragm. ceramiki				X															
																				Określenie specjalistyczne															
6		CHARAKTERYSTYKA OBSZARU ST.						7		ZAGROŻENIE						8		WNIOSKI KONSERWATORSKIE				9		KARTĘ WYKONALI				10		WRYFIKACJA KONSERWATORSKA					
Obserwacja utrudniona/ bez przeszkód				X				Istnieją/nie istnieją				X		Ocena wartości poznawczej stanowiska		mała		śred.		duża		Nazwiska 24.08.2004 r.data		Materiały znajdujące się w:		Muzeum w Międzyrzeczu									
Pole: otwarte / zamknięte				X				Stałe/doraźne										X				A. Krzyszowski		Podpis Konserwatora zabytków Archeolog.											
Nasycenie: równomierne/nierównomierne				X				Przez ludzi/naturę						Niezbędna szczegółowa inwentaryzacja										Znak Ośrodka Dokumentacji Zabytków											
Jednocentryczne/wielocentryczne / dekokcentryczne				X				Przez użytkownika prywatnego/społecz.																											
Obszar – rząd wielkości														Niezbędne badania wykopalisk.																					
I ar		0,5ha		1 ha		5 ha		15ha		→ 15ha		Dane dodatkowe								Określił chronologię		Informacje o dalszych losach stanowiska:													
				X																A. Krzyszowski															
gęstość występowania znalezisk																				Sprawdził															
mała				średnia				duża																											
				X																															



Informacje o losach stanowiska:

1984 r.: stanowisko odkryte w trakcie badań powierzchniowych AZP

2003 r.: stanowisko zweryfikowane przed palnowaną budową obwodnicy Międzyrzecza (A. Jaszewska, S. Kałagate)

13.04. – 8.05.2004r.: badania wykopaliskowe (A. Krzyszowski) ; wstępne dane o materiale źródłowym przedstawiono w opracowaniu:

Andrzej Krzyszowski, *Sprawozdanie z badań archeologicznych na stanowisku nr 78 w Miedzyrzeczu (AZP 51-15/2)* (maszynopis przechowywany w archiwum Łubuskiego Konserwatora Zabytków Oddziału w Gorzowie Wlkp., ul. Koszynieńców Gdynińskich 75 (w archiwum Muzeum w Miedzyrzeczu, ul. Podzamcze 2))

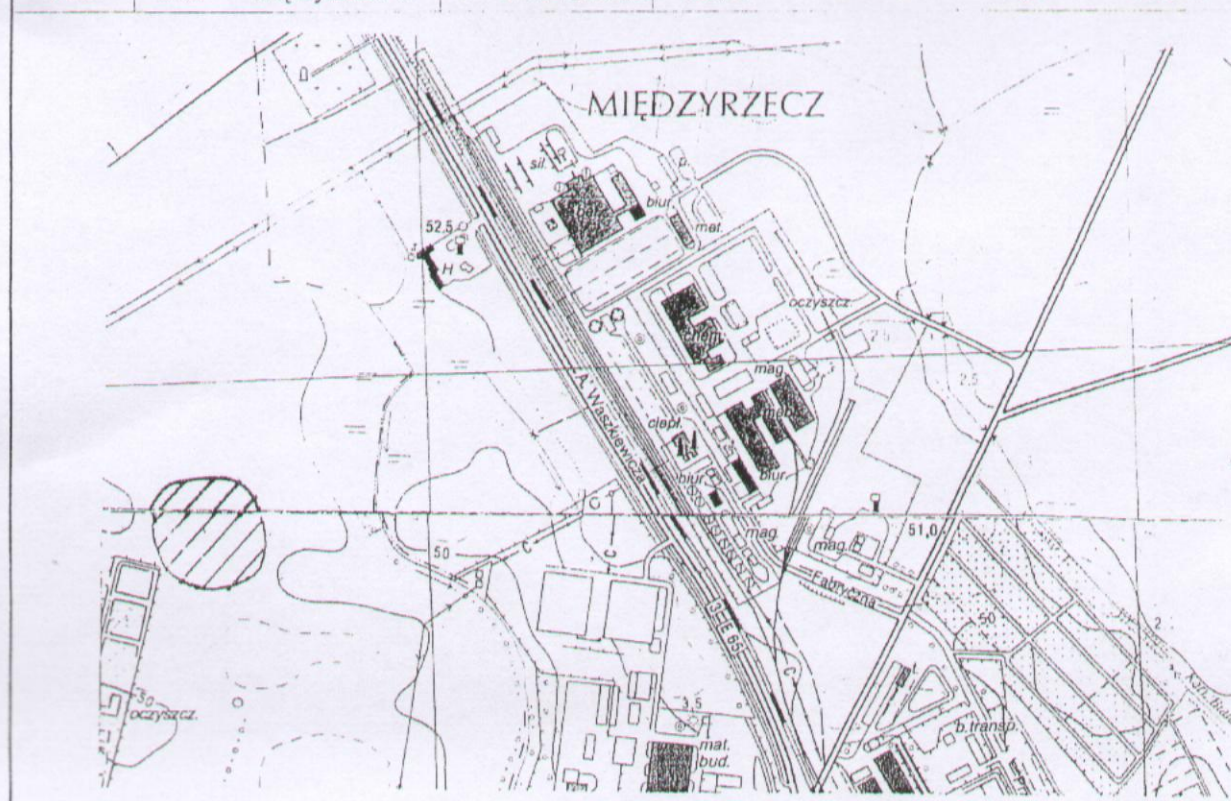
Dane dodatkowe	
----------------	--

Podczas badań AZP (w 1984 r.) i w trakcie weryfikacji w 2003 r. na stanowisku odkryto:

1. pkt. osad. – NN – 10 fr. ceramiki
2. pkt. osad. – KŁŻ – 4 fr. ceramiki, 1 krzemień
3. ślad. osad. – PSR – 2 fr. ceramiki
4. pkt. osad. – NOW – 8 fr. ceramiki

Lokalizacja na mapie 1:10 000 w układzie "1992"

Arkusz	nazwa:	Miedzyrzecz Pln	nr:	N-33-128-C-a-2	Pozycja x:	730000m	Pozycja y:	345130m
--------	--------	-----------------	-----	----------------	------------	---------	------------	---------



Informacje o losach stanowiska:

Stanowisko odkryto w trakcie badań powierzchniowych prowadzonych w 2003 r., na trasie planowanej obwodnicy Miedzyrzecza.

Miedzyrzeczka.
BADANIA RATOWNICZE - 2004 - na posterunku 36 aów. Osade KAR, osade ICE (kar. i t.),
osade WŚ (stworne tary).
BADANIA RATOWNICZE - 2006/2007 - na posterunku 20 aów. w części południowo-wschodniej.
Wykuli j. u.

McAregion

Pojezezierze Brandenbursko-Lubuskie

[Do konca 1998 roku]

Międzyrzecz

województwo: **gorzowskie**

Archiwa

Zbiory dawne

Metryka historyczna miejscowości:

1259 - Villa sc Adalberti

Literatura:

Karta ewidencji stanowiska archeologicznego.										A	T	W	P	L	R	Z	S																						
											X		X																										
1		LOKALIZACJA		2		POŁOŻENIE																																	
M. ŚWIĘTY WOJCIECH				Położenie w obrębie jednostek fizyograficznych				Położenie z uwagi na rodzaj ekspozycji				Położenie z uwagi na stopień i kierunek ekspozycji																											
nazwa lokalna				STREFA NADMORSKA (NADZALEWOWA)				TEREN NIEEKSPONOWANY				ekspozycja bardzo duża >15m																											
GM. Międzyrzecz				w morzu plaża mierzeja skarpa wał wydymowy				TEREN EKSPONOWANY X				ekspozycja duża 8-15m																											
POW. Międzyrzecz				DUŻE DOLINY				krawędzie, stoki wklęsłe i proste				ekspozycja umiarkowana 4-8m																											
WOJ. lubuskie				w wodzie terasa denna terasa nadzalewowa terasy wyższe brzeg wysoczyzny				sfaldowania i niewielkie cyple X				ekspozycja mała 2-4m																											
NR OBSZARU 51-15				MAŁE DOLINY				cyple wybitne				ekspozycja bardzo mała <2m X																											
nr stanowiska w miejscowości 16				dno doliny stok doliny krawędź doliny				TEREN OSŁONIĘTY				stopień ekspozycji w %																											
nr stanowiska na obszarze 126				STREFA POZA DOLINAMI X				podstawa stoku				0-1% 1-3% 4-7% 8-15% >15%																											
współrzędne x- 013				równina obszar falisty ob. pagórkowaty obszar górzysty				doliny denudacyjne, niecki, jary, parowy				kierunek ekspozycji																											
y- 171				X				kotlinki, zagłębienia bezodpływowe				N NE E ES S SW W NW																											
nr oświadczenia				X				jaskinie				X X X X X X X X																											
FORMA SZCZEGÓLNA																																							
3				DOSTĘPNOŚĆ TERENU				4				KLASYFIKACJA CHRONOLOGICZNO-KULTUROWA ZNALEZISK				5				GLEBA																			
niezagospodarowany / średniozagospodarowany / zabudowany X				Nr funkcja obiektu kultura bliższa chronologia materiał masowy znaleziska wyodrębnione				1. osada OR 2 fr. cer.				piaszczysta X																											
nie / uciążliwy / park X				2. ślad osadn. NOW 6 fr. cer.				3.				gliniasta X																											
nie / ośrodek / baka X				3.				4.				torfowo-bagienna																											
nie / rolniczy: prywatny / społeczny X				4.								kamienistość																											
nie / przemysłowy												mała średnia duża																											
nie / dzwoni												X																											
Ochrona												określenie specjalistyczne:																											
Ochrona bliższa																																							
6				CHARAKTERYSTYKA OBSZARU STAN.				7				ZAGROŻENIA				8				WNIOSKI KONSERWATORSKIE				9				KARTĘ WYKONALI				10				WERYFIKACJA KONSERWATORSKA			
obszar utrudniony / bez przeszkód X				istnieją / nie istnieją X				ocena wartości poznawczej stanowiska mała średnia duża X				nazwiska data 10.2003 r.				materiały znajdują się w MUZEUM LUBUSKIE IM. J. DEKERTA W GORZOWIE WIELKOPOLSKIM																							
pole orowe / zamknięte X				stałe / doraźne				niezbędna szczegółowa inwentaryzacja				A. Jaszewska, S. Kałagate				podpis Konserwatora Zabytków Archeolog.																							
natężenie zabytkami równomierne/nierównomierne X				przez ludzi / naturę X				niezbędne badania wykopaliskowe								znak Ośrodka Dokumentacji Zabytków																							
jednocentryczne / wielocentryczne / dekoncentryczne X				przez użytkownika prywatnego / społecznego				niezbędna interwencja administracyjna				określił chronologię: J.W.				informacje o dalszych losach stanowiska																							
obszar - rząd wielkości				dane dodatkowe				Rejestr nr				Sprawdził:																											
1 ar 0,1 ha 0,5 ha 1 ha 5 ha 15 ha >15 ha								data wpisu				mgr T. Łaskiewicz																											
gęstość występowania znalezisk								dane dodatkowe:																															
mała średnia duża																																							
X																																							

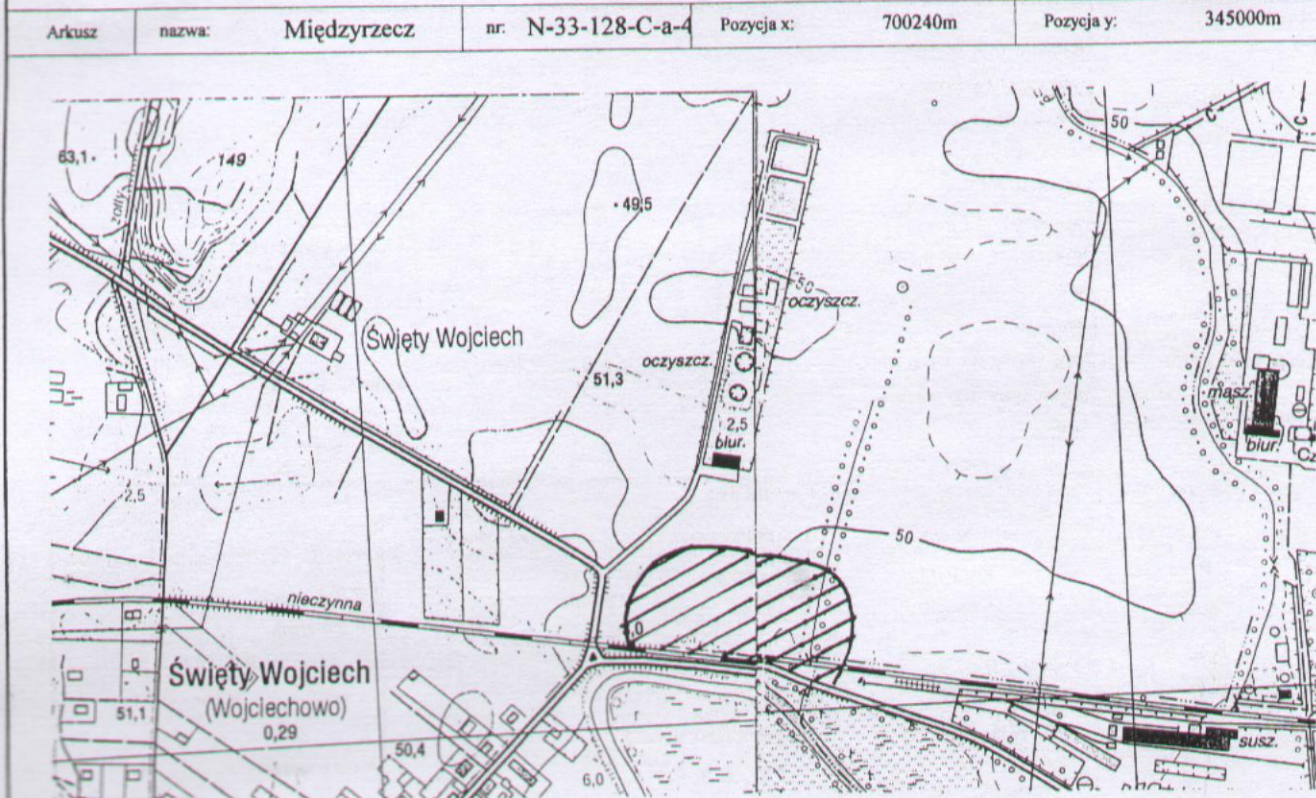
Lokalizacja na mapie 1:10 000 w układzie "1992"					Mezoregion	
Arkusz	nazwa: Międzyrzecz Płn	nr: N-33-128-C-a-2	Pozycja x: 740000m	Pozycja y: 345100m	Pojezierze Brandenbursko-Lubuskie	
					Do końca 1998 roku	
					gmina: Międzyrzecz	
					województwo: gorzowskie	
					Archiwa:	
					Zbiory dawne:	
Metryka historyczna miejscowości:					1259 - Villa sc Adalberti	
Literatura:						
Informacje o losach stanowiska:						
Stanowisko odkryto w trakcie badań powierzchniowych przeprowadzonych w 2003 r., przed planowaną budową obwodnicy Międzyrzecza.						

Karta ewidencji stanowiska archeologicznego.										A	T	W	P	L	R	Z	S		
											X		X						
1		LOKALIZACJA		2		POŁOŻENIE													
M. ŚWIĘTY WOJCIECH				Położenie w obrębie jednostek fizjograficznych				Położenie z uwagi na rodzaj ekspozycji				Położenie z uwagi na stopień i kierunek ekspozycji							
nazwa lokalna				STREFA NADMORSKA (NADZALEWOWA)				TEREN NIEEKSPONOWANY				X							
GM. Międzyrzecz				w morzu plaża mierzeja skarpa wał wydmy				TEREN EKSPONOWANY				ekspozycja bardzo duża >15m							
POW. Międzyrzecz				DUŻE DOLINY				krawędzie, stoki wklęsłe i proste				ekspozycja duża 8-15m							
WOJ. lubuskie				w wodzie terasa denną terasa nadzalewowa terasy wyższe brzeg wysoczyzny				sfaldowania i niewielkie cyple				ekspozycja umiarkowana 4-8m							
NR OBSZARU				MAŁE DOLINY				cyple wybitne				ekspozycja mała 2-4m							
nr stanowiska w miejscowości				20				TEREN OSŁONIĘTY				ekspozycja bardzo mała <2m							
nr stanowiska na obszarze				46				wzniesienia o ekspozycji okrzęnej				stopień ekspozycji w %							
współrzędne				x- 280				TEREN OSŁONIĘTY				0-1% 1-3% 4-7% 8-15% >15%							
nr inwentarza				y- 050				podstawa stoku											
				STREFA POZA DOLINAMI				doliny denudacyjne, niecki, jary, parowy				kierunek ekspozycji							
				równina obszar falisty ob. pagórkowaty obszar górzysty				kotlinki, zagłębienia bezodpływowe				N NE E ES S SW W NW							
				X				jaskinie											
								FORMA SZCZEGÓLNA											
3		DOSTĘPNOŚĆ TERENU		4		KLASYFIKACJA CHRONOLOGICZNO-KULTUROWA ZNALEZISK						5		GLEBA					
niezabudowany / średniozabudowany / zabudowany		X		Nr		funkcja obiektu		kultura		bliższa chronologia		materiał masowy		znaleziska wyodrębnione					
las / sad / park				1.		osada				NOW		21 fr. cer., żużel		piaszczysta					
pole orne / łąka		X		2.										gliniasta					
teren rolniczy: prywatny / społeczny		X		3.										torfowo-bagienna					
teren przemysłowy				4.										kamienistość					
Nr działki														mała średnia duża					
Obręb														X					
Określ. bliższe														określenie specjalistyczne:					
6		CHARAKTERYSTYKA OBSZARU STAN.		7		ZAGROŻENIA		8		WNIOSKI KONSERWATORSKIE		9		KARTĘ WYKONALI		10		WERYFIKACJA KONSERWATORSKA	
obserwacja utrudniona / bez przeszkód		X		istnieją / nie istnieją		X		ocena wartości poznawczej stanowiska		mała średnia duża		nazwiska		data		materiały znajdujące się w		MUZEUM LUBUSKIE IM. J. DEKERTA W GORZOWIE WILEKOPOLSKIM	
pole otwarte / zamknięte		X		stałe / doraźne						X		A. Jaszewska, S. Kałagate		10.2003 r.					
nasylenie zabytkami równomierne/nierównomierne		X		przez ludzi / naturę		X		niezbędna szczegółowa inwentaryzacja								podpis Konserwatora Zabytków Archeolog.			
jednocentryczne / wielocentryczne / dekoncentryczne		X		przez użytkownika prywatnego / społecznego				niezbędne badania wykopaliskowe								znak Ośrodka Dokumentacji Zabytków			
obszar - rząd wielkości				dane dodatkowe				niezbędna interwencja administracyjna				określił chronologię: j.w.				informacje o dalszych losach stanowiska			
1 ar 0,1 ha 0,5 ha 1 ha 5 ha 15 ha >15 ha								Rejestr nr				mgr T. Łaskiewicz							
gęstość występowania znalezisk								data wpisu											
mała średnia duża								dane dodatkowe:											
X																			

Lokalizacja na mapie 1:10 000 w układzie "1992"				Mezoregion	
Arkusz nazwa: Święty Wojciech nr: N-33-128-C-a-3 Pozycja x: 550200m Pozycja y: 320000m				Pojezierze Brandenbursko-Lubuskie	
				Do końca 1998 roku	
				gmina: Międzyrzecz	
				województwo: gorzowskie	
				Archiwa:	
				Zbiory dawne:	
Informacje o losach stanowiska:				Metryka historyczna miejscowości:	
Stanowisko odkryto w trakcie badań powierzchniowych w 2003 r., na trasie planowanej obwodnicy Międzyrzecza.				1259 - Villa sc Adalberti	
				Literatura:	

Karta ewidencji stanowiska archeologicznego.										A	T	W	P	L	R	Z	S																						
										X	X		X					x																					
1		LOKALIZACJA		2		POŁOŻENIE																																	
M. MIĘDZYRZECZ				Polożenie w obrębie jednostek fizjograficznych				Polożenie z uwagi na rodzaj ekspozycji				Polożenie z uwagi na stopień i kierunek ekspozycji																											
nazwa lokalna				STREFA NADMORSKA (NADZALEWOWA)				TEREN NIEEKSPONOWANY				ekspozycja bardzo duża >15m																											
GM. Międzyrzecz				w morzu plaża mierzeja skarpa wał wydymowy				TEREN EKSPONOWANY X				ekspozycja duża 8-15m X																											
POW. Międzyrzecz				DUŻE DOLINY				krawędzie, stoki wklęsłe i proste X				ekspozycja umiarkowana 4-8m																											
WOJ. lubuskie				w wodzie terasa denną terasa nadzalewowa terasy wyższe brzeg wysoczyzny				sfaldowania i niewielkie cyple				ekspozycja mała 2-4m																											
NR OBSZARU				MAŁE DOLINY X				cyple wybitne				ekspozycja bardzo mała <2m																											
nr stanowiska w miejscowości				dno doliny stok doliny krawędź doliny				TEREN OSŁONIĘTY				stopień ekspozycji w %																											
nr stanowiska na obszarze				STREFA POZA DOLINAMI				podstawa stoku				0-1% 1-3% 4-7% 8-15% >15%																											
współrzędne				równina obszar falisty ob. pagórkowaty obszar górzysty				doliny denudacyjne, niecki, jary, parowy				kierunek ekspozycji																											
nr inwentarza				X- 012				kotlinki, zagłębienia bezodpływowe				N NE E ES S SW W NW																											
Y- 370				FORMA SZCZEGÓLNA				jaskinie				X																											
369, 370																																							
3				DOSTĘPNOŚĆ TERENU				4				KLASYFIKACJA CHRONOLOGICZNO-KULTUROWA ZNALEZISK				5				GLEBA																			
niezabudowany / średniozabudowany / zabudowany X				Nr funkcja obiektu kultura bliższa chronologia materiał masowy znaleziska wyodrębnione				1. ślad osadn. KPL Neolit (zb. archiwalne)				piaszczysta																											
las / sad / park X				2. ślad osadn.				Pradz.				5 fr. cer.				gliniasta X																							
pole orne / łąka X				3. ślad osadn. KŁ				(zb. archiwalne)				torfowo-bagienna																											
teren rolniczy: prywatny / społeczny				4. ślad osadn. KŁ				1 fr. cer.				mała średnia duża																											
teren przemysłowy				5. osada WŚ, f. A/B (zb. archiwalne)								X																											
Nr działki				6. pkt osadn. PŚ				8 fr. cer., 2				określenie specjalistyczne:																											
Obręb				7. pkt osadn. NOW				7 fr. cer.																															
Określenie bliższe																																							
6				CHARAKTERYSTYKA OBSZARU STAN.				7				ZAGROŻENIA				8				WNIOSKI KONSERWATORSKIE				9				KARTĘ WYKONAŁI				10				WERYFIKACJA KONSERWATORSKA			
określenie ustrukturyzacji / bez przeszkód X				istnieją / nie istnieją X				ocena wartości poznawczej stanowiska mała średnia duża X				nazwiska data 10.2003 r.				materiały znajdujące się w MUZEUM LUBUSKIE IM. J. DEKERTA W GORZOWIE WIELKOPOLSKIM																							
pole orne / zalesienie				stałe / doraźne				niezbędna szczegółowa inwentaryzacja				A. Jaszewska, S. Kałagate				podpis Konserwatora Zabytków Archeolog.																							
miejscowe zabytki: równomierne / nierównomierne X				przez ludzi / naturę X				niezbędne badania wykopaliskowe								znak Ośrodka Dokumentacji Zabytków																							
jednocentryczne / wielocentryczne / dekoncentryczne X				przez użytkownika prywatnego / społecznego				niezbędna interwencja administracyjna				określił chronologię: J.W.				informacje o dalszych losach stanowiska																							
obszar - rząd wielkości				dane dodatkowe				Rejestr nr				Sprawdził:																											
1 ar 0,1 ha 0,5 ha 1 ha 5 ha 15 ha >15 ha								data wpisu				mgr T. Łaskiewicz																											
gęstość występowania znalezisk								dane dodatkowe:																															
mała średnia duża																																							
X																																							

Lokalizacja na mapie 1:10 000 w układzie "1992"



Informacje o losach stanowiska:

Stanowisko odkryto w 1958 r., w trakcie badań powierzchniowych prowadzonych w ramach Ekspedycji Międzyrzeckiej; w 1965 r., było badane przez mgr-a E. Dabrowskiego. W trakcie badań AZP w 1964 r., zlokalizowano na podstawie badań archiwalnych, nie znaleziono materiału archeologicznego. W trakcie badań powierzchniowych przeprowadzonych w 2003 r., na trasie przyszłej obwodnicy Międzyrzecza stanowisko zweryfikowano i potwierdzono terenowo.

Mezoregion

Pojezierze Brandenbursko-Lubuskie

Do końca 1998 roku

gmina: Międzyrzecz

województwo: gorzowskie

Archiwa:

Zbiory dawne:

Muzeum w Międzyrzeczu nr inw. 369,370

Metryka historyczna miejscowości:

1003 - Meserici

Literatura:

Lit. Studia i Mat..., t. IV, 1972, s. 70-71, ryc. 34.

Karta ewidencji stanowiska archeologicznego.										A	T	W	P	L	R	Z	S		
										X	X		X						
1 LOKALIZACJA		2 POŁOŻENIE																	
M. MIĘDZYRZECZ		Położenie w obrębie jednostek fizjograficznych										Położenie z uwagi na rodzaj ekspozycji				Położenie z uwagi na stopień i kierunek ekspozycji			
nazwa lokalna		STREFA NADMORSKA (NADZALEWOWA)										TEREN NIEEKSPONOWANY				ekspozycja bardzo duża >15m			
gm. Międzyrzecz		w morzu plaża mierzeja skarpa wał wydmy										TEREN EKSPONOWANY				ekspozycja duża 8-15m			
pow. Międzyrzecz		DUŻE DOLINY										skrawadzie, stoki wklęsłe i proste				ekspozycja umiarkowana 4-8m			
woj. lubuskie		w wodzie terasa denną terasa nadzalewowa terasy wyższe brzeg wysoczyzny										sfaldowania i niewielkie cyple				ekspozycja mała 2-4m			
NR OBSZARU		MAŁE DOLINY										cyple wybitne				ekspozycja bardzo mała <2m			
nr stanowiska w miejscowości		dno doliny stok doliny krawędź doliny										TEREN OSŁONIĘTY				stopień ekspozycji w %			
nr stanowiska na obszarze		X										podstawa stoku				0-1% 1-3% 4-7% 8-15% >15%			
współrzędne		STREFA POZA DOLINAMI										doliny denudacyjne, niecki, jary, parowy				kierunek ekspozycji			
nr inwentarza		równina obszar falisty ob. pagórkowaty obszar górzysty										kotlinki, zagłębienia bezodpływowe				N NE E ES S SW W NW			
KZA/1/1900		FORMA SZCZEGÓLNA														X			
3 DOSTĘPNOŚĆ TERENU		4 KLASYFIKACJA CHRONOLOGICZNO-KULTUROWA ZNALEZISK										5 GLEBA							
niezabudowany / średniozabudowany / zabudowany		X		Nr		funkcja obiektu		kultura		bliższa chronologia		materiał masowy		znaleziska wyodrębnione		piaszczysta		X	
las / sad / park				1.		pkt. osadn.		KP				3 fr. cer.		(zb. archiwalne)		glinista			
pole orne / łąka		X		2.		ślad osadn.		Śred.				1 fr. cer.		(zb. archiwalne)		torfowo-bagienna			
teren rolniczy: prywatny / społeczny		X		3.												kamienistość			
teren przemysłowy				4.												mała średnia duża			
Nr działki																X			
Obręb																określenie specjalistyczne:			
Określił: bliższe																			
6 CHARAKTERYSTYKA OBSZARU STAN.		7 ZAGROŻENIA		8 WNIOSKI KONSERWATORSKIE		9 KARTĘ WYKONAŁI		10 WERYFIKACJA KONSERWATORSKA											
obserwacja utrudniona / bez przeszkód		X		istnieją / nie istnieją		X		ocena wartości poznawczej stanowiska		mała średnia duża		nazwiska		data		materiały znajdujące się w		MUZEUM LUBUSKIE IM. J. DEKERTA W GORZOWIE WIELKOPOLSKIM	
pole orwarte / zamknięte		X		stałe / doraźne				X				A. Jaszewska, S. Kałagate		10.2003 r.					
narysowanie zabudowy: równomierne/nierównomierne		X		przez ludzi / naturę		X		niezbędna szczegółowa inwentaryzacja								podpis Konserwatora Zabytków Archeolog.			
jednocentryczne / wielocentryczne / dekoncentryczne		X		przez użytkownika prywatnego / społecznego		X		niezbędne badania wykopaliskowe								znak Ośrodka Dokumentacji Zabytków			
obszar - rząd wielkości				dane dodatkowe				niezbędna interwencja administracyjna								informacje o dalszych losach stanowiska			
1 ar 0,1 ha 0,5 ha 1 ha 5 ha 15 ha >15 ha								Rejestr nr											
X								data wpisu											
gęstość występowania znalezisk								dane dodatkowe:											
mała średnia duża																			
X																			

Lokalizacja na mapie 1:10 000 w układzie "1992"						N	Mezoregion			
Arkusz	nazwa:	Święty Wojciech	nr:	N-33-128-C-a-3	Pozycja x:		530080m	Pozycja y:	310100m	Pojezierze Brandenbursko-Lubuskie
						Do końca 1998 roku				
						gmina:		Międzyrzecz		
						województwo:		gorzowskie		
						Archiwa:				
						Zbiory dawne:				
Informacje o losach stanowiska: Stanowisko odkryto w trakcie badań AZP w 1984 r. Podczas badań powierzchniowych w 2003 r., z powodu niedostępności terenu.						Metryka historyczna miejscowości:				
						1003 - Meserici				
						Literatura:				