

Projekt budowy chodnika i ścieżki rowerowej w ciągu drogi krajowej nr 42 w Dworzowicach Kościelnych na odcinku od km 113+550 do km 113+888

Przekroje poprzeczne



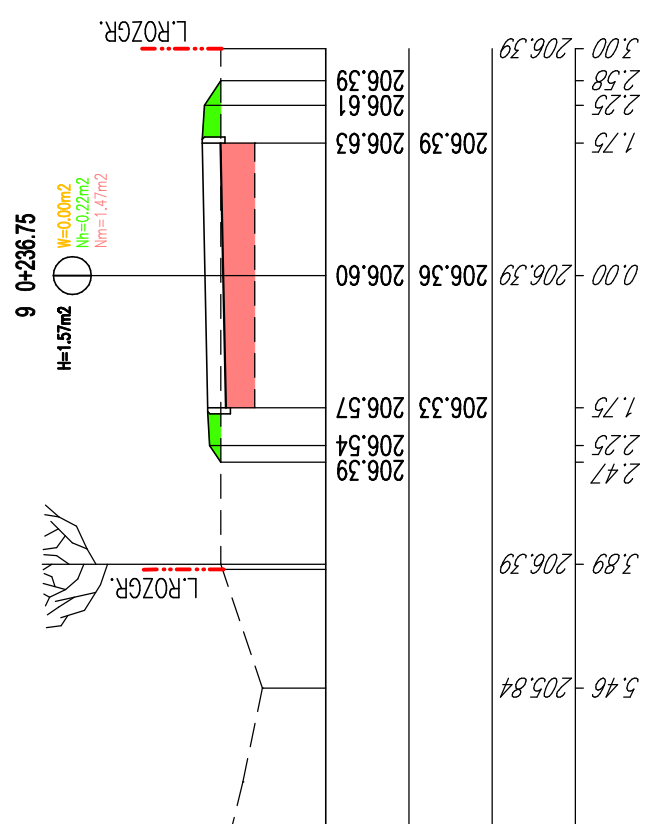
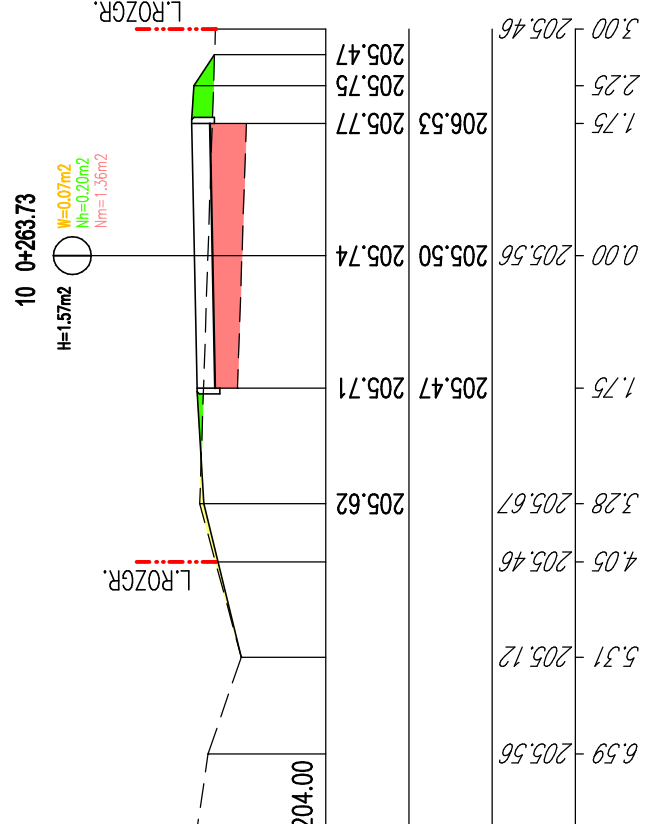
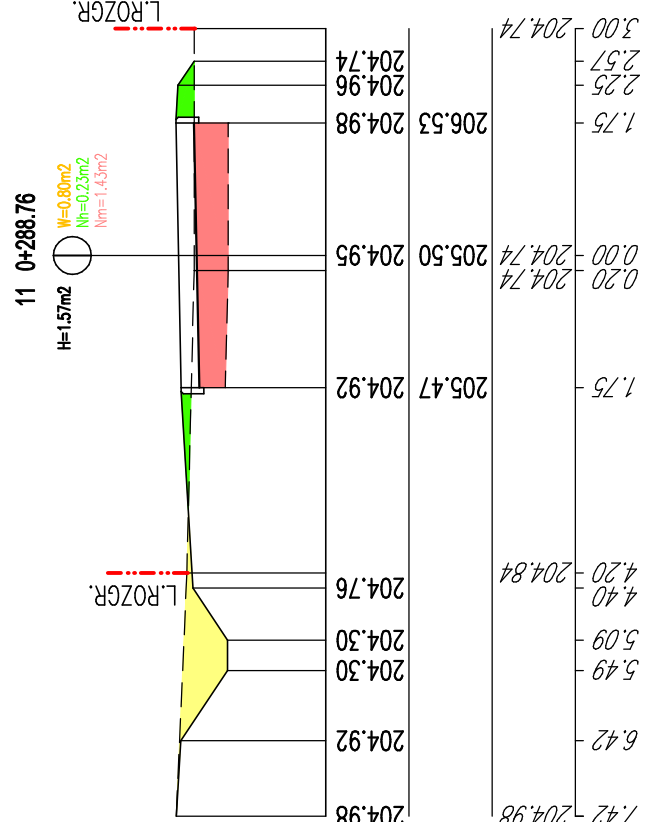
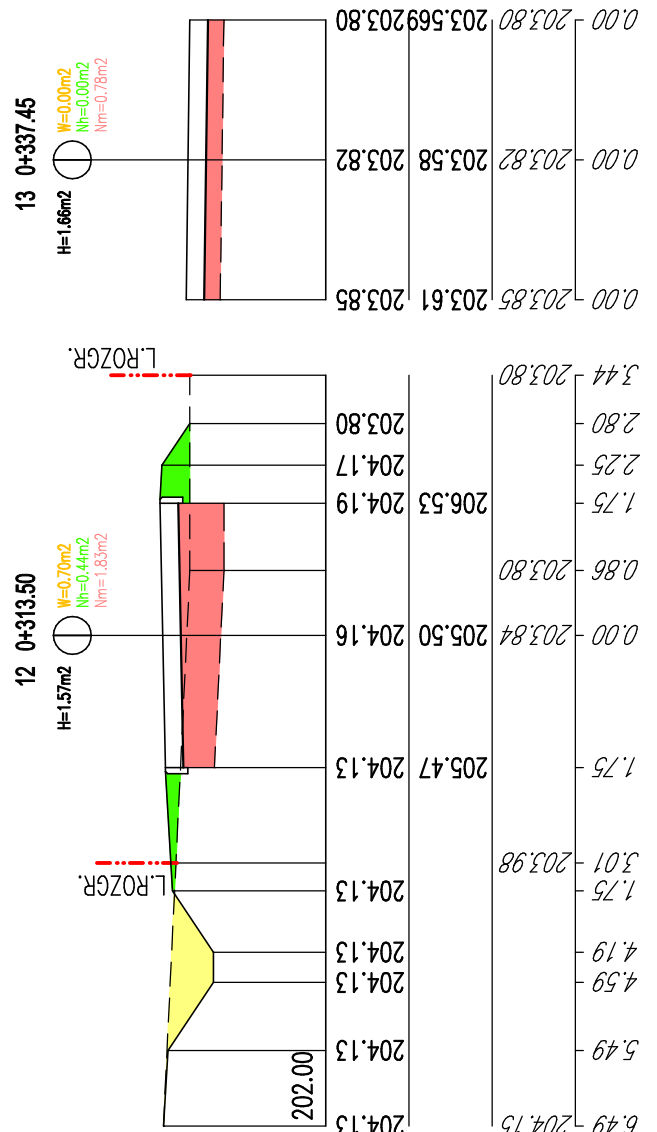
91-158 1302 UL. LEMNA 23/87

tel. 042 6520260

Skala 1:100

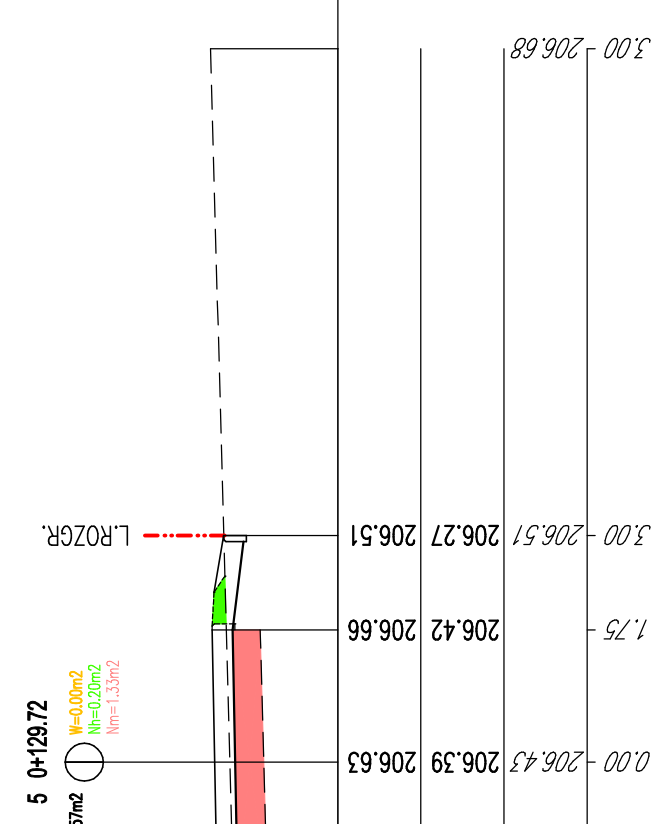
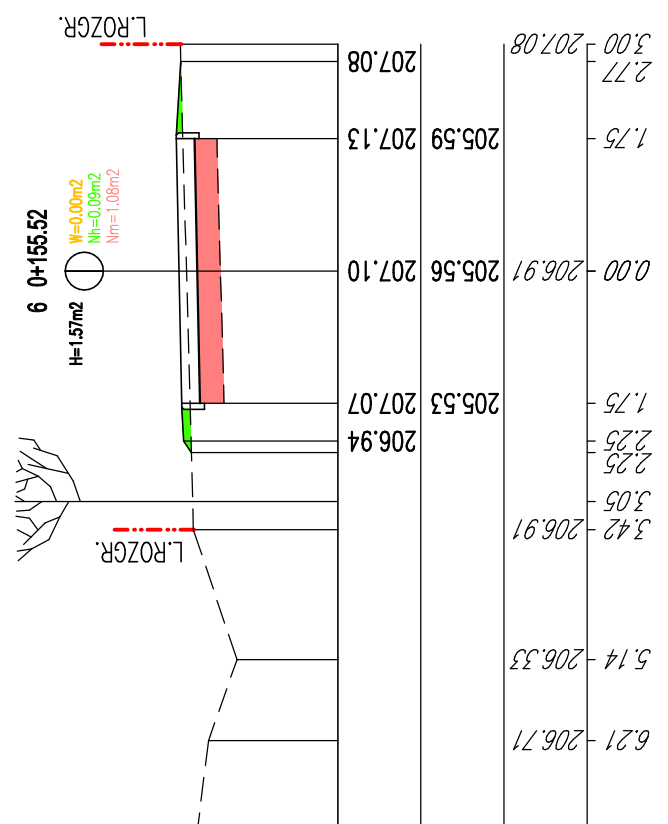
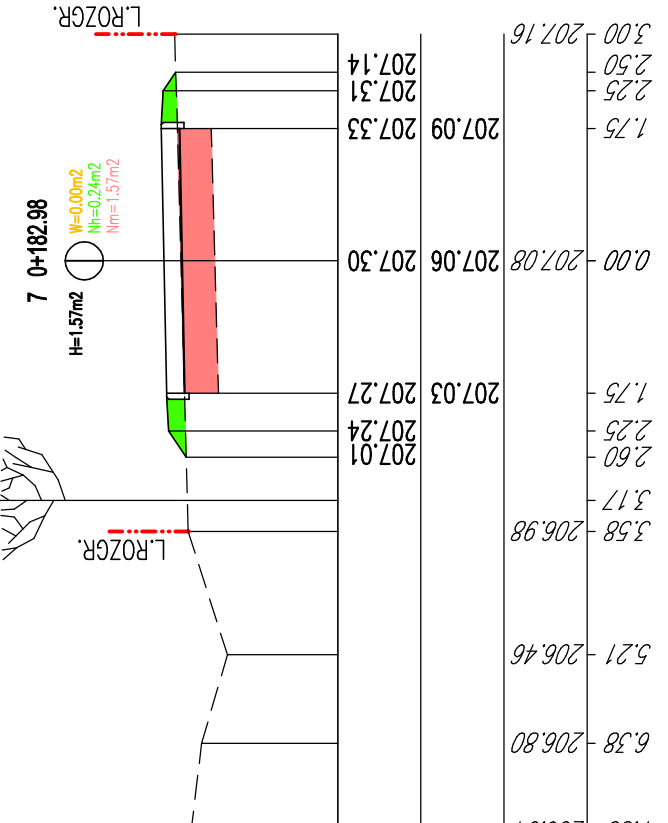
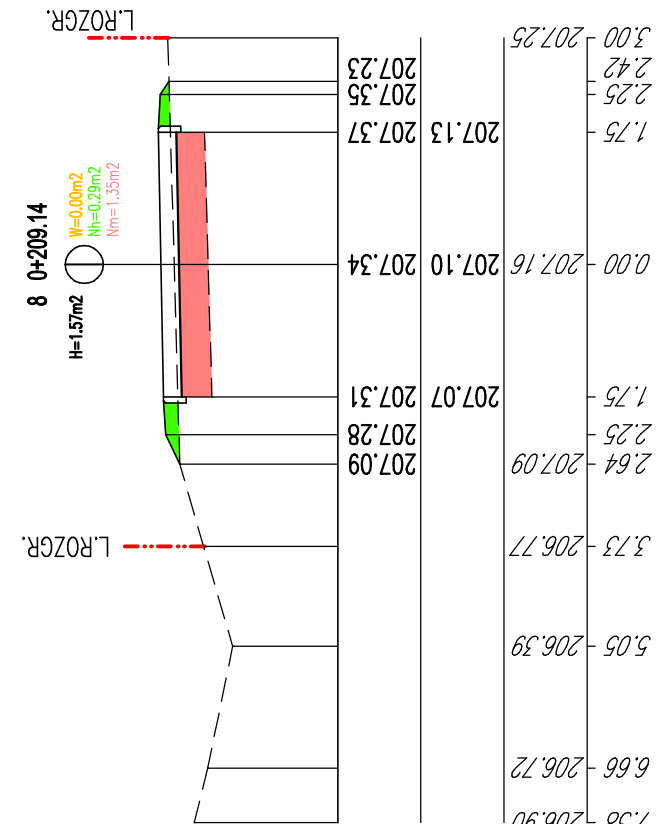
lipiec 2007r.

Projektował: inż. Ryszard Szmiągiero
Nr uprawnień: CP II-8346-86/77
Nr projektu: 3/4
Najmiejscowość: Dworzowice Kościelne



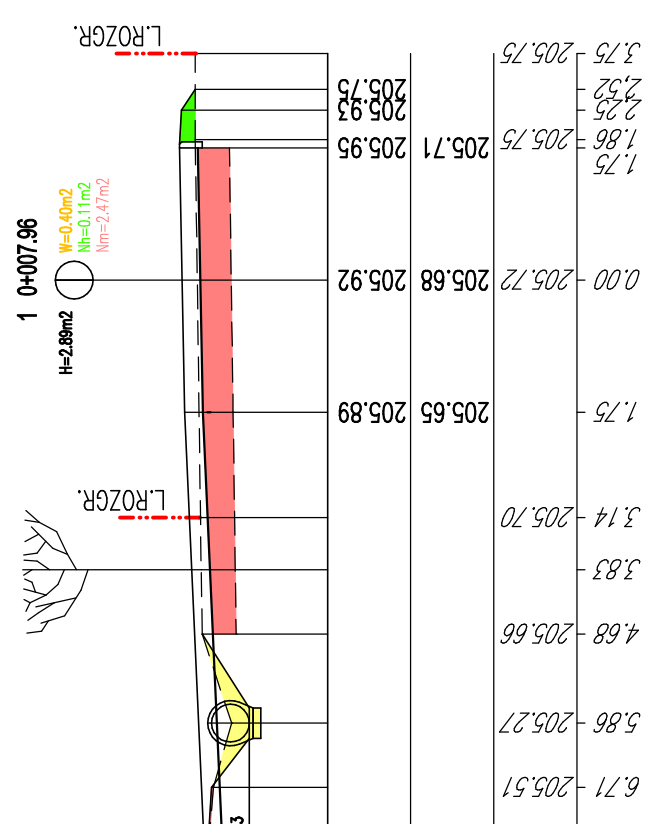
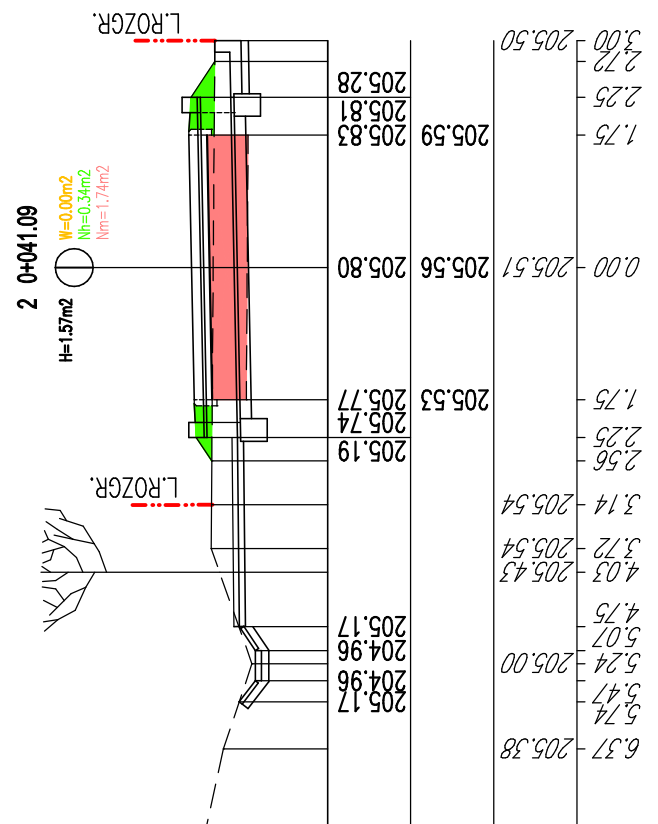
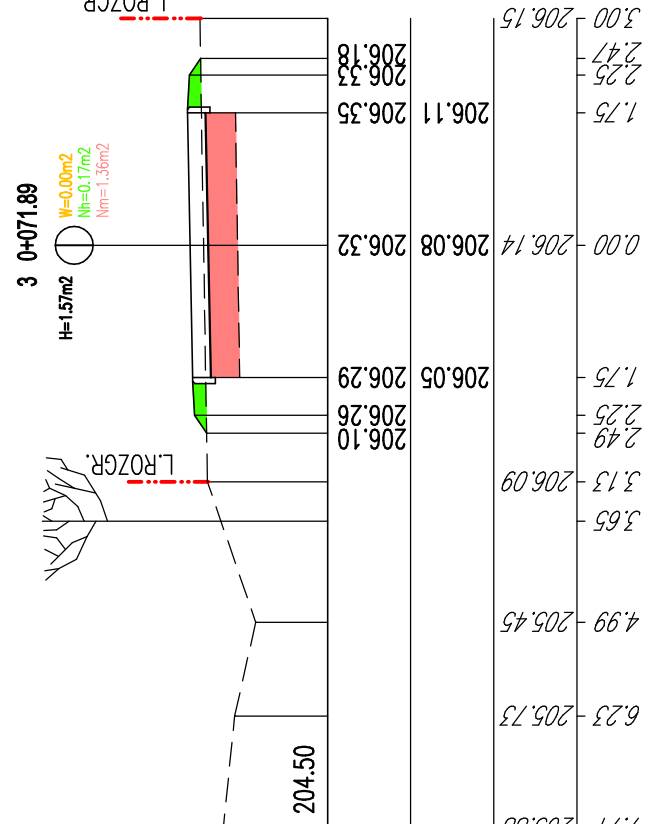
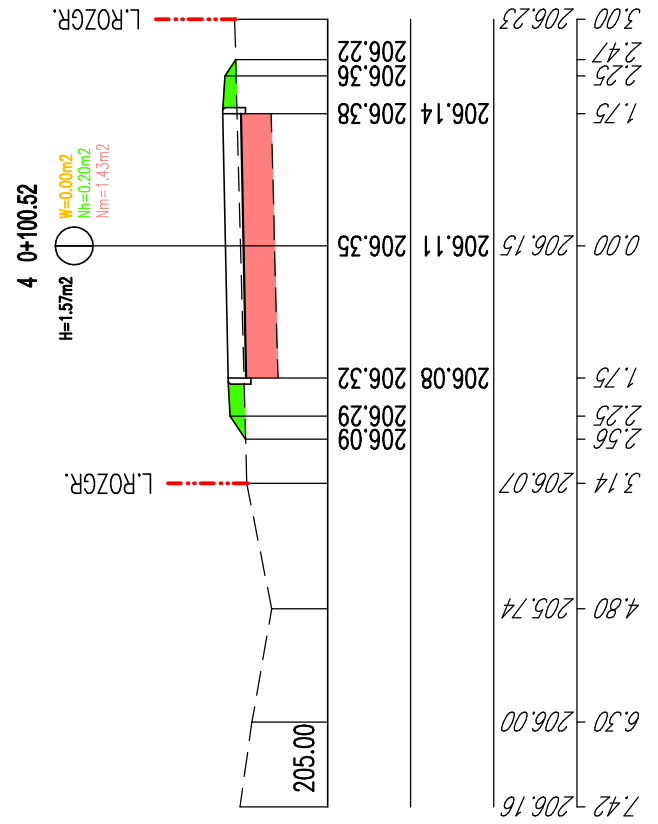
Odległości	7.48	206.29	206.39	3.00
Rzędne istn.terenu	206.39	206.39	206.39	206.39
Rzędne koryta	206.39	206.39	206.39	206.39
Rzędne projektowane	206.39	206.39	206.39	206.39

p.p.203.00mnpm



Odległości	7.43	206.51	206.36	206.24
Rzędne istn.terenu	206.36	206.36	206.36	206.36
Rzędne koryta	206.36	206.36	206.36	206.36
Rzędne projektowane	206.36	206.36	206.36	206.36

p.p.205.00mnpm



Odległości	7.96	205.61	205.37	205.61
Rzędne istn.terenu	205.37	205.37	205.37	205.37
Rzędne koryta	205.37	205.37	205.37	205.37
Rzędne projektowane	205.37	205.37	205.37	205.37

p.p.204.00mnpm