


LEGENDA


PROJEKTOWANE:


- nawierzchnia jezdni
- chodniki dla pieszych
- wjazdy o nawierzchni bitumicznej
- wjazdy o nawierzchni żwirowej
- przepusty z rur karbowanych HDPE
- linia rozgraniczająca pasa drogi krajowej
- granica terenu objętego pozwoleniem na budowę
- krawężnik betonowy
- krawężnik betonowy wtopiony
- zakres prowadzonych robót

ISTNIEJĄCE:

- istn. linia rozgraniczająca drogi krajowej
- wodociąg
- doziemny kabel energetyczny
- doziemny kabel telekomunikacyjny
- doziemny kabel telekomunikacyjny do demontażu wg oddzielnego opracowania
- napowietrzna linia energetyczna
- numery działek po podziale - do wykupu
- numery działek po podziale - poza wykupem
- numery istn. działek, które nie podlegają podziałowi
- numery istn. działek, które podlegają podziałowi

 **A-6a** - istniejące znaki pionowe do pozostawienia

 **A-18a** - istniejące znaki pionowe do usunięcia

 **A-14** - oznakowanie pionowe ustawione na czas trwania robót

 DROTECH Spółka z o.o. ul. Ciołkowskiego 90, 15-516 Białystok, tel./fax +48 85 743-10-42, 743-12-41 e-mail: drotech@drotech.com.pl			
Obiekt: Rozbudowa skrzyżowania drogi krajowej Nr 64 Piątница Poduchowna - Jeżewo z drogami powiatowymi Nr 1975B Zawady - Sikory i Nr 1969B Zawady - Targonie k/m Zawady na odcinku od km 40+750 do km 41+425 PROJEKT CZASOWEJ ORGANIZACJI RUCHU - ORGANIZACJA RUCHU NA CZAS WYKONANIA WYSP			
Nazwa rysunku: PROJEKT ZAGOSPODAROWANIA TERENU			
Stadium: P.W.	Skala: 1:500	Data: 03.03.2008	Załącznik: 9
ZESPÓŁ AUTORSKI			
Projektant:		Sprawdzający:	
Imię i nazwisko nr upr.	Podpis:	Imię i nazwisko nr upr.	Podpis:
BRANŻA DROGOWA			
techn. Sławomir Pietraszkiewicz Bł 68/84		mgr inż. Adam Sosnowski Bł 45/02	
mgr inż. Marek Gwiazdowski Bł 46/02			
mgr inż. Piotr Jakubecki			
mgr inż. Piotr Żabicki			
Dyrektor Biura		inż. Krzysztof Leszkowicz	

ORGANIZACJA RUCHU NA CZAS WYKONANIA WYSP

