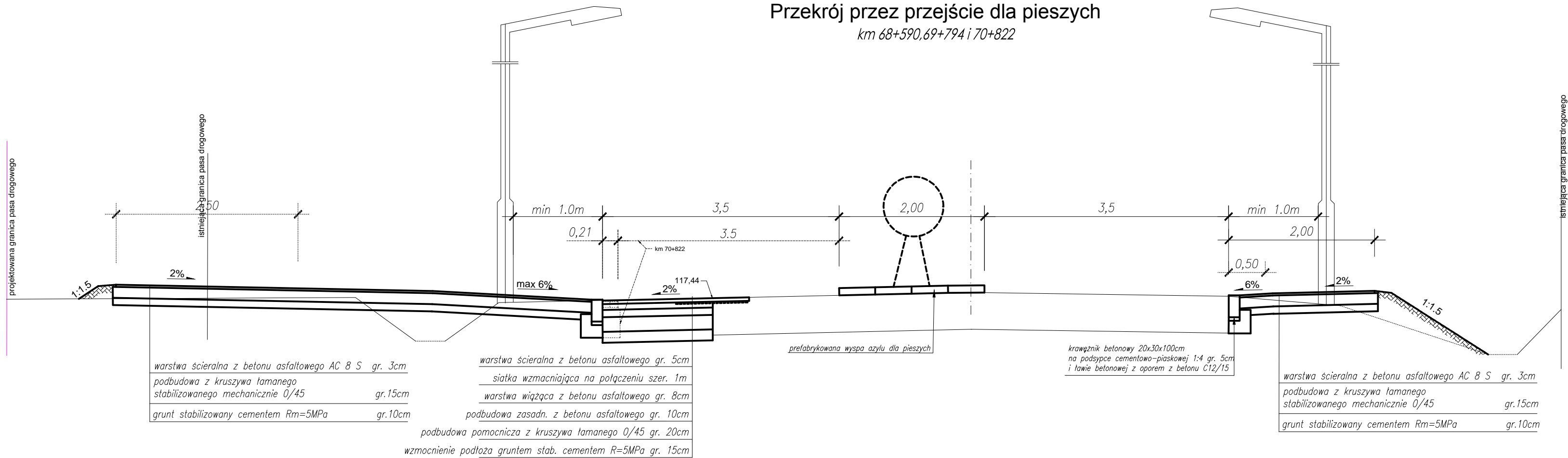
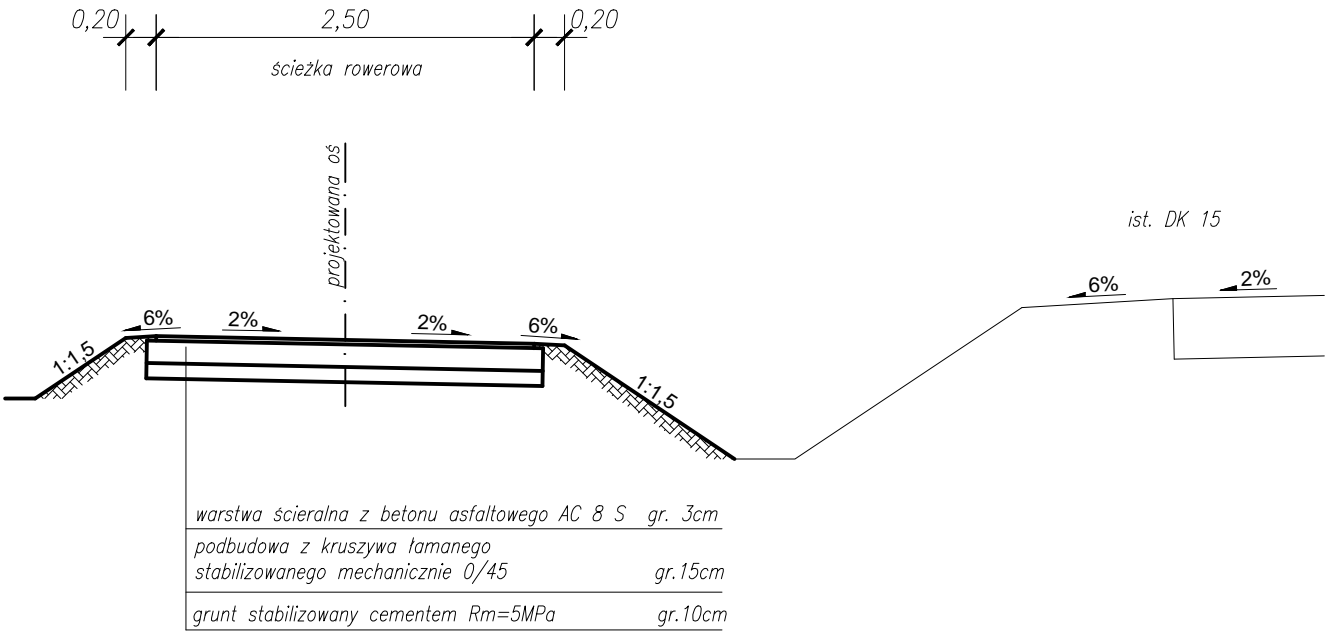


Przekrój przez przejście dla pieszych  
km 68+590,69+794 i 70+822

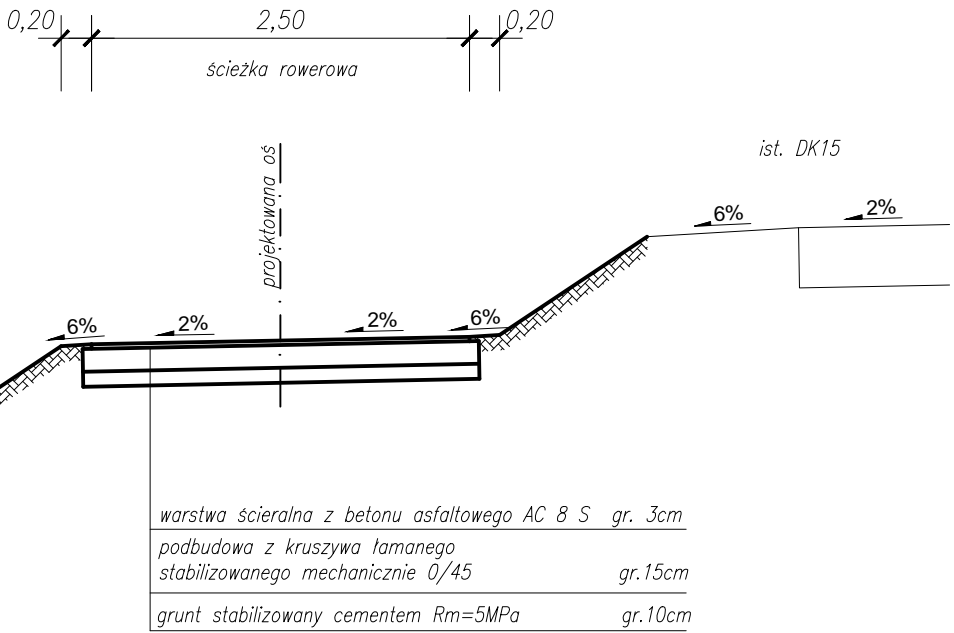


Przekrój normalny 4

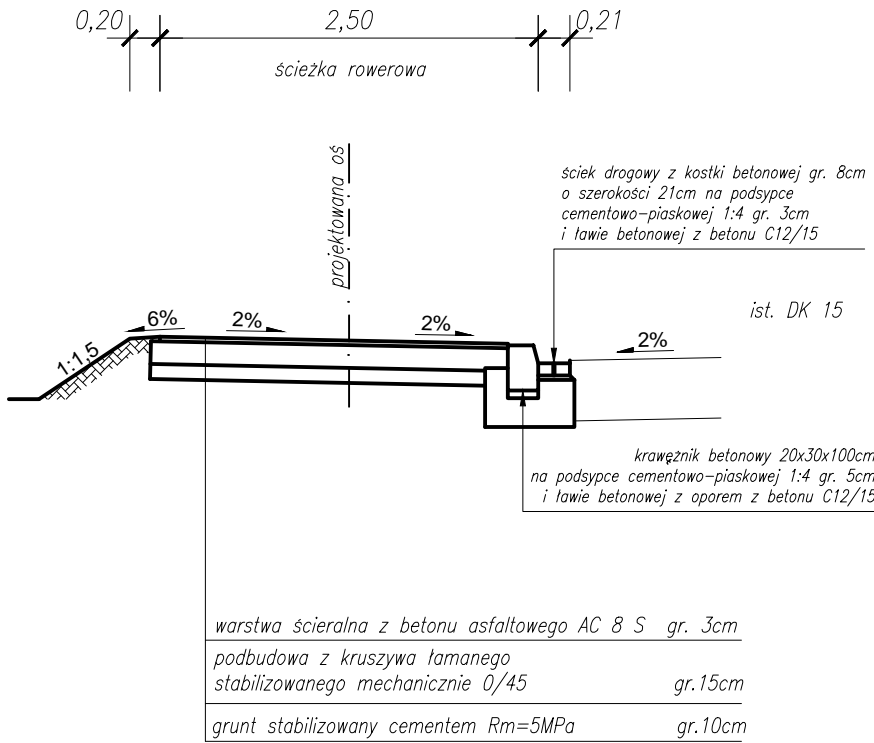


Przekrój normalny 3

km 68+535 do 68+595 i 70+525 do 70+690

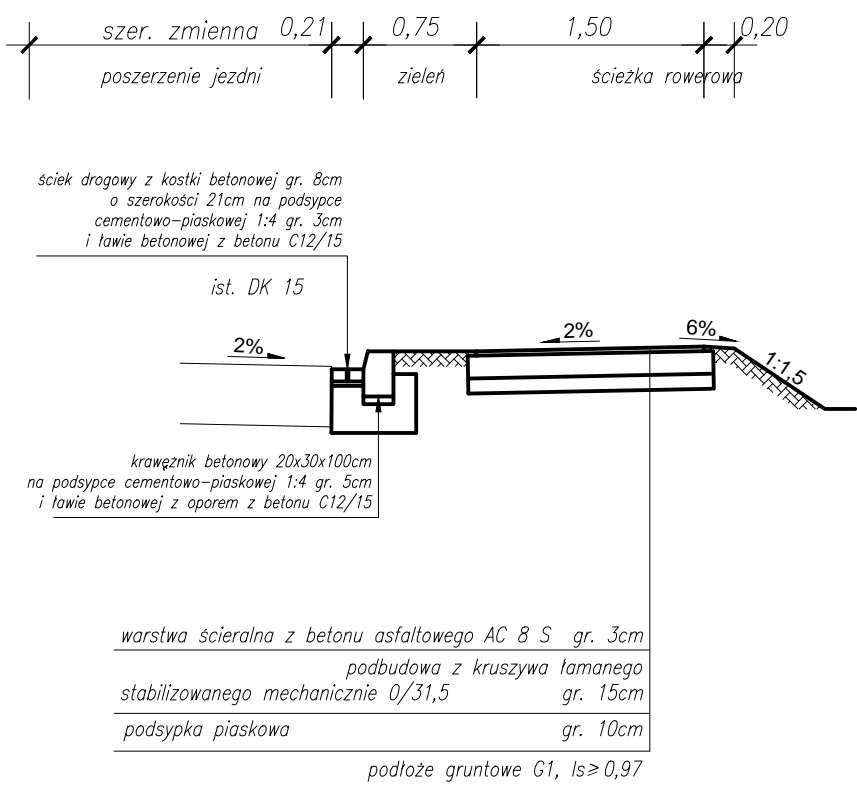


Przekrój normalny 1

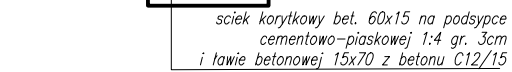


Przekrój normalny 2

km 70+820 do 70+864



km 70+525 do 70+553



<b>BIURO PROJEKTÓW</b> <b>TRASA</b> sp. z o.o. ul. Rynek Jeżycki 1/1 60 - 847 Poznań tel. (061) 843-66-38 fax (061) 843-66-39 e-mail: poczta@biuro-trasa.pl				<b>INWESTOR</b> Generalna Dyrekcja Dróg Krajowych i Autostrad Oddział w Poznaniu			
Inwestycja : Budowa ciągu pieszo - rowerowego na drodze krajowej nr 15 na odc. Koźmin-Lipowiec-Czarny Sad od km 68+200 do km 70+862							NR <b>3</b>
Rysunek : Przekroje normalne							
STANOWISKO	IMIĘ I NAZWISKO		NR UPRAWNIENI I SPECJALNOŚĆ		PODPIS		
Projektant	mgr inż. Aneta Słowik		WKP/0236/POD/06 w specjalności drogowej				
Opracowanie	mgr inż. Monika Kaźmierczak						
Opracowanie	mgr inż. Marcin Kubacki						
Sprawdzający	mgr inż. Marek Myszkowski		498/PW/94 w specjalności drogowej				
BRANŻA Drogowa	STADIUM PW	DATA OPRACOWANIA 05/2014		NR UMOWY GDDKiA-O/PO-R-2/118/2013		SKALA 1:50	