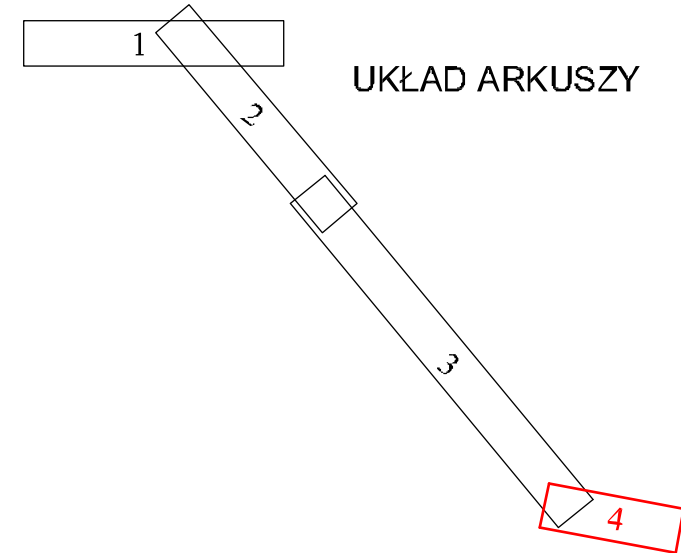





ARKUSZ 4



LEGENDA

-  - droga krajowa nr 8
-  - droga przeznaczona do ruchu lokalnego i komunikacji zbiorowej
-  - lokalizacja otworów geotechnicznych z podaniem minimalnej ich głębokości (wiercenia wykonać do gruntu nośnego)

UWAGA:
W przypadku stwierdzenia występowania
gruntów nienośnych należy określić ich
zakres.

 DROTECH Spółka z o.o. ul. Ciołkowskiego 90, 15-516 Białystok, tel/fax -48 85 743-10-42, 743-12-41 e-mail: drotech@drotech.com.pl					
Stadium:		Nazwa rysunku: Projekt zagospodarowania terenu		Załącznik : 2.4	
Skala : 1:2000		Obiekt: Rozbudowa drogi krajowej Nr B Wrocław – Warszawa – – Białystok – Suwałki na odcinku Przewalanka – Korycin od km 0+000 co odpowiada km 666+405,85 do km 10+950 co odpowiada km 677+350		Data : 09.2007	
Projektant:				Dyrektor Biura:	
Imię i nazwisko nazwa:		Podpis:		Imię i nazwisko:	
mgr inż. M. Gwiazdowski BJ/46/02				inż. Krzysztof Leszkowicz	
mgr inż. P. Zabicki					

