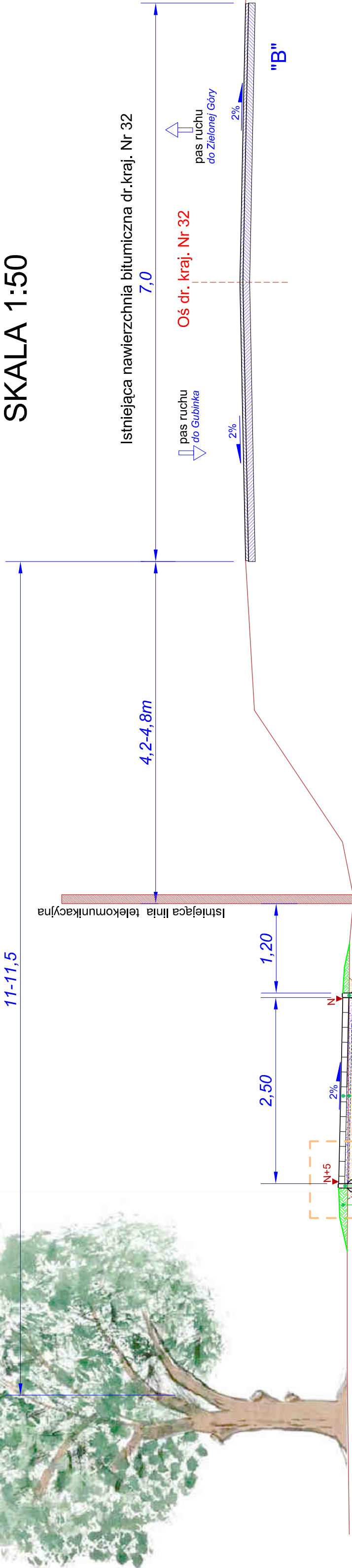
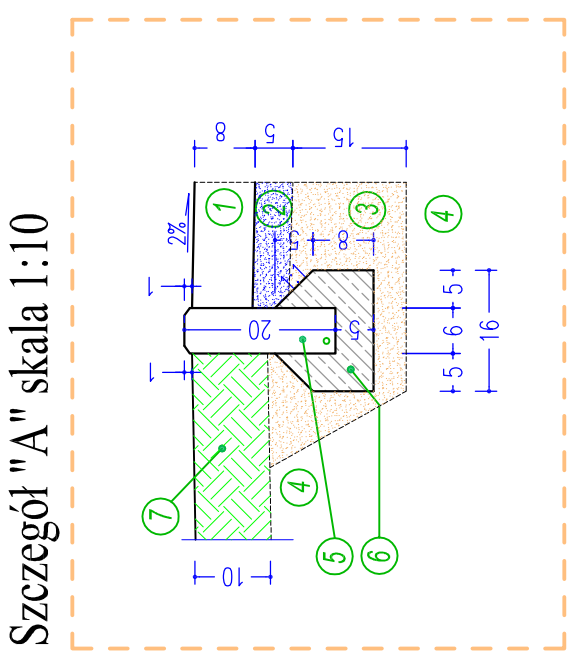


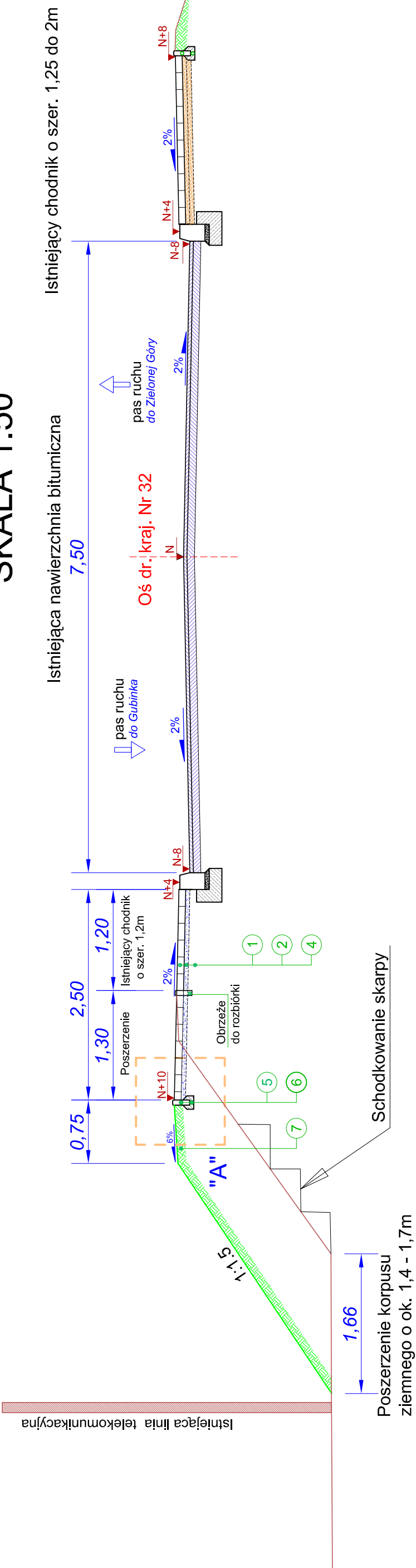
PRZEKRÓJ NORMALNY Nr 1, km 47+026,5 do 47+900

SKALA 1:50



PRZEKRÓJ NORMALNY Nr 2, km 47+900 do 47+998

SKALA 1:50



OZNACZENIA:

- 1 - Kostka betonowa wibroprasowana grub. 8cm
- 2 - Podsypka cementowo - piaskowa 1:4, grub. 5cm
- 3 - Warstwa podsypki piaskowej pod ciągiem o grub. 15cm
- 4 - Istniejące podłoże
- 5 - Obrzeże betonowa 6x20cm
- 6 - Ława betonowa B-15 - pod obrzeże wg szczegółu
- 7 - Uzupełnienie pobocza humusem,

Biuro Usług Drogowych, ul.C.K. Norwida 2, 66-600 Krosno Odrzańskie						
Autorzy:		Imię i nazwisko:	uprawnienia:	data i podpis:		nr egz.
				07.2005r.		
PROJEKTANT:		mgr inż. Paweł Stefańczyk	67/04/ZG upr. bez ogr. w specjalności drogowej			
				nr rys.		
		2				
OBIEKT:		Budowa ciągu komunikacyjnego wzdłuż drogi kraj. Nr 32 przy m.Leśniów				
ADRES:		Gmina Czerwieńsk m.Leśniów, Pas dr. kraj. Nr 32 od km 47+026,50 do km 47+998,0				
SKALA 1:50		PRZEKROJE NORMALNE				
DATA:07/2005r						