

Nr działki: 683/26 i inne

Mapę zaktualizowano na dzień: 06.07.2012 r.

Układ współrzędnych: "2000"

Układ odniesienia: Kronsztadt

Prace polowe: M. Dargacz

Prace kameralne: M. Dargacz

Nr KERG: 5016-438/2012

Data: 14.09.2012 r.

-----: zakres opracowania

-----: elementy projektowane

Znaki osnowy geodezyjnej podlegają ochronie
(art.15 Prawo geodezyjne i kartograficzne)

Pomiar szczegółów terenowych metodą bezpośrednią
bez prawnego ustalenia granic działek.

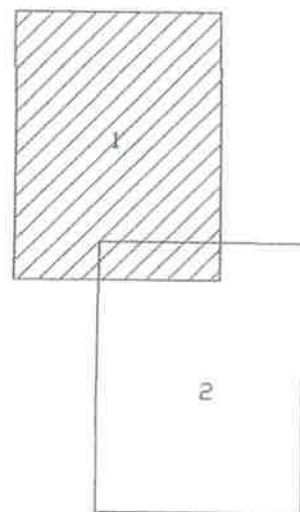
Uwaga! Nie wyklucza się istnienia
innych, nie wykazanych na
niniejszej mapie urządzeń
podziemnych, które nie
były zgłoszone do inwentaryzacji,
lub o których brak jest informacji
w instytucjach branżowych.

Wykonawca :

Poza zakresem treści mapy
do celów informacyjnych

Uwaga: Nie badano służebności

ARKUSZ NR 1(2)



UZGODNIENIE 664/2013
Uzgodnienie w sprawie uszczelnienia Gdynia
w zakresie terenów objętych planem
rozbiórki istniejącego i bud. nowego ekranu akustycznego
przy drodze linowej nr 56
m. Gdynia
ul. (nr działki) Jaśkowa, dz. nr 165/13, 166/13, 172/13, 182/13, 182/14,
182/15, 182/16, 182/17, 182/18, 182/19, 182/20, 182/21, 182/22,
182/23, 182/24, 182/25, 182/26, 182/27, 182/28, 182/29, 182/30,
182/31, 182/32, 182/33, 182/34, 182/35, 182/36, 182/37, 182/38,
182/39, 182/40, 182/41, 182/42, 182/43, 182/44, 182/45,
182/46, 182/47, 182/48, 182/49, 182/50, 182/51, 182/52,
182/53, 182/54, 182/55, 182/56, 182/57, 182/58, 182/59,
182/60, 182/61, 182/62, 182/63, 182/64, 182/65, 182/66,
182/67, 182/68, 182/69, 182/70, 182/71, 182/72, 182/73,
182/74, 182/75, 182/76, 182/77, 182/78, 182/79, 182/80,
182/81, 182/82, 182/83, 182/84, 182/85, 182/86, 182/87,
182/88, 182/89, 182/90, 182/91, 182/92, 182/93, 182/94,
182/95, 182/96, 182/97, 182/98, 182/99, 182/100,
182/101, 182/102, 182/103, 182/104, 182/105, 182/106,
182/107, 182/108, 182/109, 182/110, 182/111, 182/112,
182/113, 182/114, 182/115, 182/116, 182/117, 182/118,
182/119, 182/120, 182/121, 182/122, 182/123, 182/124,
182/125, 182/126, 182/127, 182/128, 182/129, 182/130,
182/131, 182/132, 182/133, 182/134, 182/135, 182/136,
182/137, 182/138, 182/139, 182/140, 182/141, 182/142,
182/143, 182/144, 182/145, 182/146, 182/147, 182/148,
182/149, 182/150, 182/151, 182/152, 182/153, 182/154,
182/155, 182/156, 182/157, 182/158, 182/159, 182/160,
182/161, 182/162, 182/163, 182/164, 182/165, 182/166,
182/167, 182/168, 182/169, 182/170, 182/171, 182/172,
182/173, 182/174, 182/175, 182/176, 182/177, 182/178,
182/179, 182/180, 182/181, 182/182, 182/183, 182/184,
182/185, 182/186, 182/187, 182/188, 182/189, 182/190,
182/191, 182/192, 182/193, 182/194, 182/195, 182/196,
182/197, 182/198, 182/199, 182/200, 182/201, 182/202,
182/203, 182/204, 182/205, 182/206, 182/207, 182/208,
182/209, 182/210, 182/211, 182/212, 182/213, 182/214,
182/215, 182/216, 182/217, 182/218, 182/219, 182/220,
182/221, 182/222, 182/223, 182/224, 182/225, 182/226,
182/227, 182/228, 182/229, 182/230, 182/231, 182/232,
182/233, 182/234, 182/235, 182/236, 182/237, 182/238,
182/239, 182/240, 182/241, 182/242, 182/243, 182/244,
182/245, 182/246, 182/247, 182/248, 182/249, 182/250,
182/251, 182/252, 182/253, 182/254, 182/255, 182/256,
182/257, 182/258, 182/259, 182/260, 182/261, 182/262,
182/263, 182/264, 182/265, 182/266, 182/267, 182/268,
182/269, 182/270, 182/271, 182/272, 182/273, 182/274,
182/275, 182/276, 182/277, 182/278, 182/279, 182/280,
182/281, 182/282, 182/283, 182/284, 182/285, 182/286,
182/287, 182/288, 182/289, 182/290, 182/291, 182/292,
182/293, 182/294, 182/295, 182/296, 182/297, 182/298,
182/299, 182/300, 182/301, 182/302, 182/303, 182/304,
182/305, 182/306, 182/307, 182/308, 182/309, 182/310,
182/311, 182/312, 182/313, 182/314, 182/315, 182/316,
182/317, 182/318, 182/319, 182/320, 182/321, 182/322,
182/323, 182/324, 182/325, 182/326, 182/327, 182/328,
182/329, 182/330, 182/331, 182/332, 182/333, 182/334,
182/335, 182/336, 182/337, 182/338, 182/339, 182/340,
182/341, 182/342, 182/343, 182/344, 182/345, 182/346,
182/347, 182/348, 182/349, 182/350, 182/351, 182/352,
182/353, 182/354, 182/355, 182/356, 182/357, 182/358,
182/359, 182/360, 182/361, 182/362, 182/363, 182/364,
182/365, 182/366, 182/367, 182/368, 182/369, 182/370,
182/371, 182/372, 182/373, 182/374, 182/375, 182/376,
182/377, 182/378, 182/379, 182/380, 182/381, 182/382,
182/383, 182/384, 182/385, 182/386, 182/387, 182/388,
182/389, 182/390, 182/391, 182/392, 182/393, 182/394,
182/395, 182/396, 182/397, 182/398, 182/399, 182/400,
182/401, 182/402, 182/403, 182/404, 182/405, 182/406,
182/407, 182/408, 182/409, 182/410, 182/411, 182/412,
182/413, 182/414, 182/415, 182/416, 182/417, 182/418,
182/419, 182/420, 182/421, 182/422, 182/423, 182/424,
182/425, 182/426, 182/427, 182/428, 182/429, 182/430,
182/431, 182/432, 182/433, 182/434, 182/435, 182/436,
182/437, 182/438, 182/439, 182/440, 182/441, 182/442,
182/443, 182/444, 182/445, 182/446, 182/447, 182/448,
182/449, 182/450, 182/451, 182/452, 182/453, 182/454,
182/455, 182/456, 182/457, 182/458, 182/459, 182/460,
182/461, 182/462, 182/463, 182/464, 182/465, 182/466,
182/467, 182/468, 182/469, 182/470, 182/471, 182/472,
182/473, 182/474, 182/475, 182/476, 182/477, 182/478,
182/479, 182/480, 182/481, 182/482, 182/483, 182/484,
182/485, 182/486, 182/487, 182/488, 182/489, 182/490,
182/491, 182/492, 182/493, 182/494, 182/495, 182/496,
182/497, 182/498, 182/499, 182/500, 182/501, 182/502,
182/503, 182/504, 182/505, 182/506, 182/507, 182/508,
182/509, 182/510, 182/511, 182/512, 182/513, 182/514,
182/515, 182/516, 182/517, 182/518, 182/519, 182/520,
182/521, 182/522, 182/523, 182/524, 182/525, 182/526,
182/527, 182/528, 182/529, 182/530, 182/531, 182/532,
182/533, 182/534, 182/535, 182/536, 182/537, 182/538,
182/539, 182/540, 182/541, 182/542, 182/543, 182/544,
182/545, 182/546, 182/547, 182/548, 182/549, 182/550,
182/551, 182/552, 182/553, 182/554, 182/555, 182/556,
182/557, 182/558, 182/559, 182/560, 182/561, 182/562,
182/563, 182/564, 182/565, 182/566, 182/567, 182/568,
182/569, 182/570, 182/571, 182/572, 182/573, 182/574,
182/575, 182/576, 182/577, 182/578, 182/579, 182/580,
182/581, 182/582, 182/583, 182/584, 182/585, 182/586,
182/587, 182/588, 182/589, 182/590, 182/591, 182/592,
182/593, 182/594, 182/595, 182/596, 182/597, 182/598,
182/599, 182/600, 182/601, 182/602, 182/603, 182/604,
182/605, 182/606, 182/607, 182/608, 182/609, 182/610,
182/611, 182/612, 182/613, 182/614, 182/615, 182/616,
182/617, 182/618, 182/619, 182/620, 182/621, 182/622,
182/623, 182/624, 182/625, 182/626, 182/627, 182/628,
182/629, 182/630, 182/631, 182/632, 182/633, 182/634,
182/635, 182/636, 182/637, 182/638, 182/639, 182/640,
182/641, 182/642, 182/643, 182/644, 182/645, 182/646,
182/647, 182/648, 182/649, 182/650, 182/651, 182/652,
182/653, 182/654, 182/655, 182/656, 182/657, 182/658,
182/659, 182/660, 182/661, 182/662, 182/663, 182/664,
182/665, 182/666, 182/667, 182/668, 182/669, 182/670,
182/671, 182/672, 182/673, 182/674, 182/675, 182/676,
182/677, 182/678, 182/679, 182/680, 182/681, 182/682,
182/683, 182/684, 182/685, 182/686, 182/687, 182/688,
182/689, 182/690, 182/691, 182/692, 182/693, 182/694,
182/695, 182/696, 182/697, 182/698, 182/699, 182/700,
182/701, 182/702, 182/703, 182/704, 182/705, 182/706,
182/707, 182/708, 182/709, 182/710, 182/711, 182/712,
182/713, 182/714, 182/715, 182/716, 182/717, 182/718,
182/719, 182/720, 182/721, 182/722, 182/723, 182/724,
182/725, 182/726, 182/727, 182/728, 182/729, 182/730,
182/731, 182/732, 182/733, 182/734, 182/735, 182/736,
182/737, 182/738, 182/739, 182/740, 182/741, 182/742,
182/743, 182/744, 182/745, 182/746, 182/747, 182/748,
182/749, 182/750, 182/751, 182/752, 182/753, 182/754,
182/755, 182/756, 182/757, 182/758, 182/759, 182/760,
182/761, 182/762, 182/763, 182/764, 182/765, 182/766,
182/767, 182/768, 182/769, 182/770, 182/771, 182/772,
182/773, 182/774, 182/775, 182/776, 182/777, 182/778,
182/779, 182/780, 182/781, 182/782, 182/783, 182/784,
182/785, 182/786, 182/787, 182/788, 182/789, 182/790,
182/791, 182/792, 182/793, 182/794, 182/795, 182/796,
182/797, 182/798, 182/799, 182/800, 182/801, 182/802,
182/803, 182/804, 182/805, 182/806, 182/807, 182/808,
182/809, 182/810, 182/811, 182/812, 182/813, 182/814,
182/815, 182/816, 182/817, 182/818, 182/819, 182/820,
182/821, 182/822, 182/823, 182/824, 182/825, 182/826,
182/827, 182/828, 182/829, 182/830, 182/831, 182/832,
182/833, 182/834, 182/835, 182/836, 182/837, 182/838,
182/839, 182/840, 182/841, 182/842, 182/843, 182/844,
182/845, 182/846, 182/847, 182/848, 182/849, 182/850,
182/851, 182/852, 182/853, 182/854, 182/855, 182/856,
182/857, 182/858, 182/859, 182/860, 182/861, 182/862,
182/863, 182/864, 182/865, 182/866, 182/867, 182/868,
182/869, 182/870, 182/871, 182/872, 182/873, 182/874,
182/875, 182/876, 182/877, 182/878, 182/879, 182/880,
182/881, 182/882, 182/883, 182/884, 182/885, 182/886,
182/887, 182/888, 182/889, 182/890, 182/891, 182/892,
182/893, 182/894, 182/895, 182/896, 182/897, 182/898,
182/899, 182/900, 182/901, 182/902, 182/903, 182/904,
182/905, 182/906, 182/907, 182/908, 182/909, 182/910,
182/911, 182/912, 182/913, 182/914, 182/915, 182/916,
182/917, 182/918, 182/919, 182/920, 182/921, 182/922,
182/923, 182/924, 182/925, 182/926, 182/927, 182/928,
182/929, 182/930, 182/931, 182/932, 182/933, 182/934,
182/935, 182/936, 182/937, 182/938, 182/939, 182/940,
182/941, 182/942, 182/943, 182/944, 182/945, 182/946,
182/947, 182/948, 182/949, 182/950, 182/951, 182/952,
182/953, 182/954, 182/955, 182/956, 182/957, 182/958,
182/959, 182/960, 182/961, 182/962, 182/963, 182/964,
182/965, 182/966, 182/967, 182/968, 182/969, 182/970,
182/971, 182/972, 182/973, 182/974, 182/975, 182/976,
182/977, 182/978, 182/979, 182/980, 182/981, 182/982,
182/983, 182/984, 182/985, 182/986, 182/987, 182/988,
182/989, 182/990, 182/991, 182/992, 182/993, 182/994,
182/995, 182/996, 182/997, 182/998, 182/999, 182/1000,
182/1001, 182/1002, 182/1003, 182/1004, 182/1005, 182/1006,
182/1007, 182/1008, 182/1009, 182/1010, 182/1011, 182/1012,
182/1013, 182/1014, 182/1015, 182/1016, 182/1017, 182/1018,
182/1019, 182/1020, 182/1021, 182/1022, 182/1023, 182/1024,
182/1025, 182/1026, 182/1027, 182/1028, 182/1029, 182/1030,
182/1031, 182/1032, 182/1033, 182/1034, 182/1035, 182/1036,
182/1037, 182/1038, 182/1039, 182/1040, 182/1041, 182/1042,
182/1043, 182/1044, 182/1045, 182/1046, 182/1047, 182/1048,
182/1049, 182/1050, 182/1051, 182/1052, 182/1053, 182/1054,
182/1055, 182/1056, 182/1057, 182/1058, 182/1059, 182/1060,
182/1061, 182/1062, 182/1063, 182/1064, 182/1065, 182/1066,
182/1067, 182/1068, 182/1069, 182/1070, 182/1071, 182/1072,
182/1073, 182/1074, 182/1075, 182/1076, 182/1077, 182/1078,
182/1079, 182/1080, 182/1081, 182/1082, 182/1083, 182/1084,
182/1085, 182/1086, 182/1087, 182/1088, 182/1089, 182/1090,
182/1091, 182/1092, 182/1093, 182/1094, 182/1095, 182/1096,
182/1097, 182/1098, 182/1099, 182/1100, 182/1101, 182/1102,
182/1103, 182/1104, 182/1105, 182/1106, 182/1107, 182/1108,
182/1109, 182/1110, 182/1111, 182/1112, 182/1113, 182/1114,
182/1115, 182/1116, 182/1117, 182/1118, 182/1119, 182/1120,
182/1121, 182/1122, 182/1123, 182/1124, 182/1125, 182/1126,
182/1127, 182/1128, 182/1129, 182/1130, 182/1131, 182/1132,
182/1133, 182/1134, 182/1135, 182/1136, 182/1137, 182/1138,
182/1139, 182/1140, 182/1141, 182/1142, 182/1143, 182/1144,
182/1145, 182/1146, 182/1147, 182/1148, 182/1149, 182/1150,
182/1151, 182/1152, 182/1153, 182/1154, 182/1155, 182/1156,
182/1157, 182/1158, 182/1159, 182/1160, 182/1161, 182/1162,
182/1163, 182/1164, 182/1165, 182/1166, 182/1167, 182/1168,
182/1169, 182/1170, 182/1171, 182/1172, 182/1173, 182/1174,
182/1175, 182/1176, 182/1177, 182/1178, 182/1179, 182/1180,
182/1181, 182/1182, 182/1183, 182/1184, 182/1185, 182/1186,
182/1187, 182/1188, 182/1189, 182/1190, 182/1191, 182/1192,
182/1193, 182/1194, 182/1195, 182/1196, 182/1197, 182/1198,
182/1199, 182/1200, 182/1201, 182/1202, 182/1203, 182/1204,
182/1205, 182/1206, 182/1207, 182/1208, 182/1209, 182/1210,
182/1211, 182/1212, 182/1213, 182/1214, 182/1215, 182/1216,
182/1217, 182/1218, 182/1219, 182/1220, 182/1221, 182/1222,
182/1223, 182/1224, 182/1225, 182/1226, 182/1227, 182/1228,
182/1229, 182/1230, 182/1231, 182/1232, 182/1233, 182/1234,

**Integralną częścią opinii jest osteplowana
w ZUDP dokumentacja projektowa**

URZĄD MIASTA GDYNIA
WYDZIAŁ GEODEZJI
Zespół Uzgadniania
Dokumentacji Projektowej
Aleja Marszałka Piłsudskiego 52/54
81-382 Gdynia

Podstawa prawna:

1. Na podstawie art. 28 ust. 1 ustawy z dnia 17 maja 1989 r. Prawo geodezyjne i kartograficzne /Dz. U. z 2010 r. Nr 193, poz. 1287 /,
2. Rozporządzenie Ministra Rozwoju Regionalnego i Budownictwa z dnia 2 kwietnia 2001 r. w sprawie geodezyjnej ewidencji sieci uzbrojenia terenu oraz zespołów uzgadniania dokumentacji projektowej. (Dz. U. z 2001 r. Nr 38 poz. 455)
3. Zarządzenia Nr 11/02/III Prezydenta Miasta Gdyni z dn. 3 września 2002 r. w spr. powołania Zespołu Uzgadniania Dokumentacji Projektowej.

MKZ.6630.1.359.2013.KK

Gdynia, 29-05-2013 r.

OPINIA

**z uzgodnienia dokumentacji projektowej usytuowania
sieci uzbrojenia /podziemnych i nadziemnych /**

na obiekcie : **m. Gdynia**

działki: **zgodnie z załącznikiem graficznym do decyzji**

ulica: **rejon skrzyżowania drogi ekspresowej S6 z ul. Jaskółcza**

Inwestor : **GENERALNA DYREKCJA DRÓG KRAJOWYCH I AUTOSTRAD
ODDZIAŁ W GDAŃSKU**

Zespół Uzgadniania Dokumentacji Projektowej w Gdyni po rozpatrzeniu przedłożonej przez
**GENERALNA DYREKCJA DRÓG KRAJOWYCH I AUTOSTRAD ODDZIAŁ W
GDAŃSKU**

80-354 Gdańsk, ul. Subisława 5

dokumentacji ze zleceniem z dnia **10-05-2013 r. nr -**

na posiedzeniu w dniu **14-05-2013 r.** uzgodnił i zarejestrował lokalizację następujących
urządzeń inżynierskich:

Projekt zagospodarowania terenu:

1 lokalizacja ekranu akustycznego przy drodze krajowej S6

**Zarejestrowano usytuowanie ekranu akustycznego j.w. na warunkach uzgodnień
branżowych.**

**Projekt uzgodniono z wyłączeniem dróg krajowych (zgodnie z ustawą o drogach
publicznych Dz.U.2007.19.115 art. 18 pkt 7 z późn. zmianami).**

**Podczas wykonywania prac inwestycyjnych zobowiązuje się inwestora do ochrony i
zabezpieczenia znaków geodezyjnych – stosownie do przepisów Ustawy „Prawo geodezyjne
i kartograficzne” z dnia 17.05.1989 (Dz. U. z 2010 r. Nr 193, poz. 1287) oraz
rozporządzenia Ministra Spraw Wewnętrznych i Administracji z dnia 15.04.1999r w
sprawie ochrony znaków geodezyjnych, grawimetrycznych i magnetycznych (Dz. U. z
1999r Nr 45 poz. 454)**

UWAGI:

1. Uzgodnienie zachowuje ważność przez okres 3 lat od dnia wydania opinii.
2. Wszystkie trwałe obiekty budowlane podlegają wytyczeniu przez jednostkę wykonawstwa geodezyjnego.
3. Rozpoczęcie robót budowlanych – montażowych należy zgłosić na 7 dni przed terminem wg właściwości do instytucji branżowych – gestorów sieci, oddzielnie dla każdej kolizji.
4. Warunkiem odbioru realizowanych obiektów budowlanych jest ich pomiar powykonawczy wykonany przez jednostkę wykonawstwa geodezyjnego oraz wpis do dziennika budowy (w przypadku jego wymagalności) o jego wykonaniu.
5. Geodezyjne pomiary powykonawcze sieci podziemnego uzbrojenia terenu układane w wykopach otwartych należy bezwzględnie wykonać przed ich zasypaniem.

6. Wszystkie trwałe znaki geodezyjne podlegają ochronie

Nie podlega opłacie skarbowej na podstawie art. 3
ustawy z dnia 16 listopada 2006 r. o opłacie skarbowej
(Dz. U. z 2012 r. poz. 1282)



ZASTĘPCA NACZELNIKA

Wydziału Geodezji

mgr Ireneusz Misiński

Gdańsk 2013-01-10

UZGODNIENIE NR 9\001\2013

Temat Plan rozbiórki istniejącego i budowy nowego ekranu akustycznego przy drodze krajowej S6 na odcinku od km 312+300 do km 312+800 (okolice ul.Kartuskiej/Pawiej) w Gdyni.

1. Uzgodnienie jest ważne 2 lata.
2. Wykonawca robót winien zgłosić pisemnie lub telefonicznie do Rejonu Dystrybucji w Gdańsku, ul. Reja 23 tel. 693-917-195, rozpoczęcie robót 5 dni wcześniej, oddzielnie dla każdej kolizji z urządzeniami energetycznymi.
3. Nie wyklucza się istnienia innych niezarejestrowanych urządzeń podziemnych. Przy wykonywaniu robót napotymane urządzenia energetyczne traktować jako czynne (pod napięciem – mogące grozić porażeniem) i zachować warunki bezpieczeństwa. Koszty naprawy i poniesione straty przez Rejon Dystrybucji w Gdańsku na skutek ewentualnych uszkodzeń urządzeń energetycznych podczas wykonywania robót pokrywa wykonawca.
4. Uzgodnienie niniejsze ważne jest wraz z ostemplowaną przez Energe mapą do celów projektowych.

Uwagi dodatkowe:

Bez uwag.

Kierownik
Dział Dokumentacji Energetycznej

[Signature]
Tomasz Kolański

Kopie otrzymują:

31MMD (GA)

-1/1-

ENERGA-OPERATOR SA
Oddział w Gdańsku
Rejon Dystrybucji w Gdańsku
ul. Mikołaja Reja 23
80- 870 Gdańsk

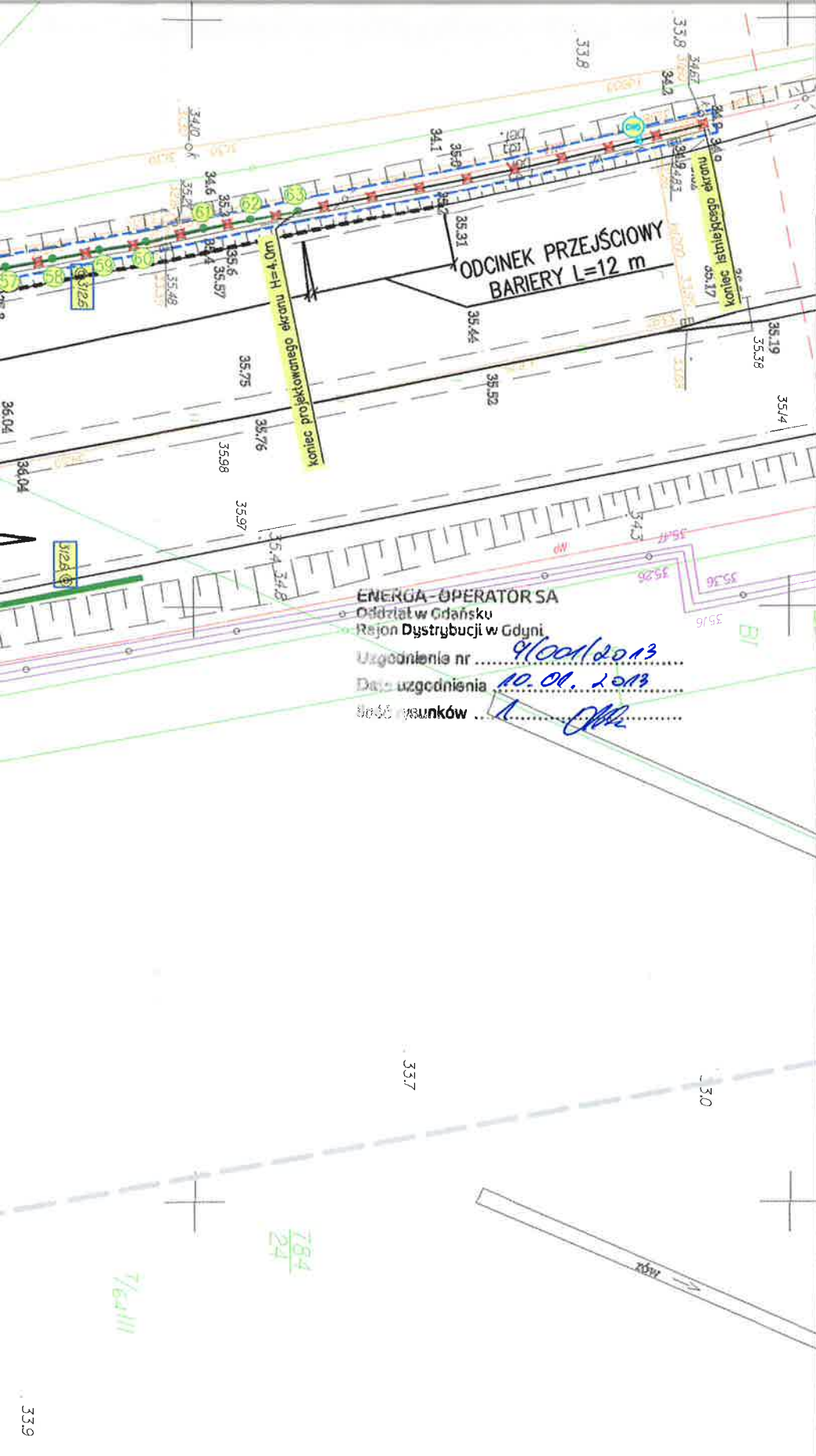
rejon.gdansk@energa.pl
www.energa-operator.pl

Sąd Rejonowy Gdańsk-Północ
VII Wydział Gospodarczy KRS
KRS 0000033455

NIP 583-000-11-90
Regon 190275904-00036

Zarząd: Rafał Czyżewski – Prezes Zarządu, Wojciech Orzech – Wiceprezes Zarządu, Robert Świerzyński – Wiceprezes Zarządu, Lidia Serbin- Zuba-Członek Zarządu.

ING Bank Śląski S.A. 28 1050 0086 1000 0090 3005 4747
Kapitał zakładowy/wpłacony: 603 301 400 zł



H=6.0m	15	6529440.128	6045114.137
	16	6529440.171	6045118.216
	17	6529440.214	6045122.296
	18	6529440.256	6045126.376
	19	6529440.123	6045130.454
	20	6529439.989	6045134.532
	21	6529439.856	6045138.609
	22	6529439.580	6045143.602
	23	6529439.360	6045147.596
	24	6529439.140	6045151.590
	25	6529438.920	6045155.584
	26	6529438.398	6045160.556
	27	6529437.979	6045164.534
	28	6529437.559	6045168.512
Ekran H=5.0m	29	6529437.140	6045172.490
	30	6529436.720	6045176.468
	31	6529436.301	6045180.446
	32	6529435.881	6045184.424
	33	6529435.462	6045188.402
	34	6529435.042	6045192.380
	35	6529434.623	6045196.358
	36	6529434.204	6045200.336
	37	6529433.784	6045204.314
	38	6529433.260	6045209.286
	39	6529432.840	6045213.264
	40	6529432.220	6045217.216
	41	6529431.597	6045221.167
	42	6529430.974	6045225.118
	43	6529430.351	6045229.069
	44	6529429.728	6045233.020
	45	6529429.105	6045236.972
	46	6529428.482	6045240.923
	47	6529427.858	6045244.874
Ekran H=4.0m	48	6529427.235	6045248.825
	49	6529426.612	6045252.776
	50	6529426.145	6045255.740
	51	6529425.349	6045260.676
	52	6529424.712	6045264.625
	53	6529424.075	6045268.574
	54	6529423.439	6045272.523
	55	6529421.370	6045284.343
	56	6529422.096	6045280.408
	57	6529421.370	6045284.343
	58	6529420.647	6045288.277
	59	6529419.888	6045292.204
	60	6529419.129	6045296.131
	61	6529418.180	6045301.041
	62	6529417.421	6045304.968
	63	6529416.642	6045308.891

 TRANSPROJEKT GDAŃSKI sp. z o.o.		
Inwestycja:	Rozbiórka istniejącego i budowa nowych ekranów akustycznych przy drodze krajowej nr S6 na odcinku od km 312+300 do km 312+800 PROJEKT ZAGOSPODAROWANIA TERENU	Nr egz.
Obiekt:	Ekran akustyczny E4	Skala: 1:500

UD.6740.12.2013.MK(IK,MŻ).739

Gdynia, dnia 5 lutego 2013 roku



Transprojekt Gdański Sp. z o.o.
ul. Partyzantów 72A
80-254 Gdańsk

PT1 / *lin*

dot. rozbiórki i budowy ekranów akustycznych przy drodze krajowej nr S6

UZGODNIENIE

Zarząd Dróg i Zieleni w Gdyni **uzgadnia** rozbiórkę istniejącego i budowę nowych ekranów akustycznych przy drodze krajowej nr S6 na odcinku od km 312+300 do km 312+800 przedstawioną na rysunku nr 0.2 pn. „Plan sytuacyjny – Ekran E4” z następującymi uwagami:

- 1) zobowiązuje się Wykonawcę, aby przed rozpoczęciem robót budowlanych sprawdził przebieg i rzędną posadowienia miejskiego kanału deszczowego DN400 zlokalizowanego na odcinku 6-7;
- 2) realizacja prac w rejonie istniejącego miejskiego kanału deszczowego DN400 (zlokalizowanego na odcinku 6-7) podlega odbiorowi przez tut. Zarząd; warunkiem dokonania odbioru jest dostarczenie do tut. Zarządu zapisu (CD, DVD) i raportu z inspekcji telewizyjnej kanału deszczowego (wykonanej pomiędzy dwiema sąsiednimi studniami – powyżej i poniżej miejsca skrzyżowania projektowanego obiektu z miejskim kanałem deszczowym) oraz geodezyjnego pomiaru powykonawczego posadowienia obiektu w miejscu skrzyżowania; o terminie wykonywania prac w miejscu skrzyżowania projektowanego obiektu z miejską siecią kanalizacji deszczowej należy powiadomić (z co najmniej trzydniowym wyprzedzeniem) Referat Infrastruktury tut. Zarządu (tel. 58 761 20 27);
- 3) należy zachować normatywne odległości od istniejącego uzbrojenia terenu;
- 4) w trakcie wykonywania robót budowlanych należy umożliwić ich kontrolę przedstawicielom tut. Zarządu;
- 5) realizacja inwestycji nie może pogorszyć stanu istniejącego (teren budowy należy przywrócić do stanu pierwotnego) oraz naruszać interesów osób trzecich;
- 6) o rozpoczęciu i zakończeniu robót (z co najmniej dwutygodniowym wyprzedzeniem) powiadomić pisemnie tut. Zarząd (fax 58 662 28 41 lub e-mail sekretariat@zdiz.gdynia.pl), powołując się na niniejsze uzgodnienie oraz podając imię, nazwisko i numer telefonu kierownika robót.

Uzgodnienie ważne jest dwa lata, tj. do dnia 04.02.2015r.

Integralną część niniejszego uzgodnienia stanowi ww. dokumentacja, w której rysunek nr 0.2 pn. „Plan sytuacyjny – Ekran E4” został osteplowany przez tut. Zarząd.

UD a/a

DYREKTOR
[Signature]
mgr Roman Witowski

PLAN SYTUACYJNY – EKRAN AKUSTYCZNY

MAPA SYTUACYJNO-WYSOKOŚCIOWA Z INWENTARYZACJĄ URZĄDZEŃ PODZIEMNYCH skala 1:500 MAPA DO CELÓW PROJEKTOWYCH

miasto: GDYNIA, Obwodnica Trójmiasta

sekcja: 6225.24.241.4;3.2

obręb: GD20.GD.12

nr działki: 683/26 i inne

mapę zaktualizowano na dzień: 06.07.2012 r.

układ współrzędnych: "2000"

układ odniesienia: Kronsztadt

prace polowe: M. Dargacz

prace kameralne: M. Dargacz

nr KERG: 5016-438/2012

data: 14.09.2012 r.

-----: zakres opracowania

-----: elementy projektowane

linie osnowy geodezyjnej podlegają ochronie
(art.15 Prawo geodezyjne i kartograficzne)

miar szczegółów terenowych metodą bezpośrednią
z prawnego ustalenia granic działek.

ZARZĄD DRÓG I ZIELENI
JEDNOSTKA BUDŻETOWA GMINY MIASTA GDYNIA
81-384 Gdynia, ul. 10 Lutego 24
NIP 586-218-63-30, REGON 220356287
tel. 58/ 761-20-00, fax 58/ 662-28-41

Załącznik do uzgodnienia
VD.6740.12.2013. MK(1K, MZ). 739
nr
z dnia 05.02.2013 r.

DYREKTOR
mgr Roman Witowski

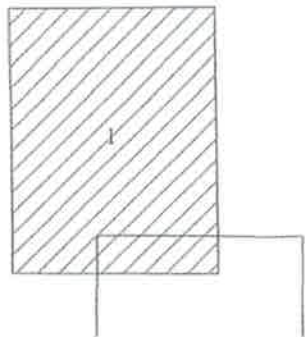
Uwaga! Nie wyklucza się istnienia
innych, nie wykazanych na
niniejszej mapie urządzeń
podziemnych, które nie
były zgłoszone do inwentaryzacji,
lub o których brak jest informacji
w instytucjach branżowych.

Wykonawca :

Poza zakresem treści mapy
do celów informacyjnych

Uwaga: Nie badano służebności

ARKUSZ NR 1(2)





Gdynia, dnia 06.02.2015

Uzgodnienie nr 58/13/IT.....

PRZEDSIĘBIORSTWO WODOCIĄGÓW I KANALIZACJI

Sp. z o.o. w Gdyni akceptuje ~~zawarte w niniejszym projekcie~~

~~związania techniczne:~~ przebudowa ekunów

lokalizacji: lokalizacja

Gdynia, Obwodnica Trójmiasta, ul. 465/13,
466/13, 472/13, 454/24, 732/24, 440/25, 447/24.

pod warunkiem realizacji zamieszczonych poniżej uwag

1. Opracowanie należy złożyć do uzgodnienia w Zespole
Uzgodnień Dokumentacji Projektowej
2. Pisemnie powiadomić PEWIK GDYNIA Sp. z o.o.
o rozpoczęciu robót z 7-dniowym wyprzedzeniem.
3. W trakcie realizacji robót wykonawca zobowiązany jest do
umożliwienia ich kontroli inspektorom PEWIK GDYNIA Sp. z o.o.

Uzasadnienie ma ważność do dnia: 06.02.2015.

4. Podczas prowadzenia prac w pobliżu urządzeń wodociagowych i kanalizacyjnych prace ziemne prowadzić ręcznie z zachowaniem szczególnej ostrożności, przy skrzyżowaniach i zbliżeniach zachować odległości wynikające z polskich i branżowych norm.
5. Dokonać regulacji wysokościowej skrzynek zasuw, hydrantów p.poz. oraz włączów do poziomu projektowanych rzędnych. Koszty związane z regulacją, wymianą i naprawą uszkodzonych urządzeń wodociagowych i kanalizacyjnych podczas prowadzonych prac ponosi Inwestor. Do regulacji włączów używać pierścieni regulacyjnych.
6. PEWIK GDYNIA Sp. z o.o. zobowiązuje Inwestora i Wykonawcę robót do prowadzenia prac w sposób wykluczający możliwość uszkodzenia naszych urządzeń i powstania awarii sieci wodociagowej lub kanalizacyjnej oraz pokrycia wszelkich kosztów związanych z powstaniem awarii sieci wodociagowej lub kanalizacyjnej na skutek prowadzenia prac.

**Z-ca KIEROWNIKA
DZIAŁU TECHNICZNEGO
PEWIK GDYNIA Sp. z o.o.**

docoń
inż. Maria Kocoń