

III ZYWIENIA RUCHU

"Strefa 0"
- Wojciech Kowalewski
al. Wojska Polskiego 10-11 40-000 KALISZ
tel. (0-62) 7640245, fax 504-149-884

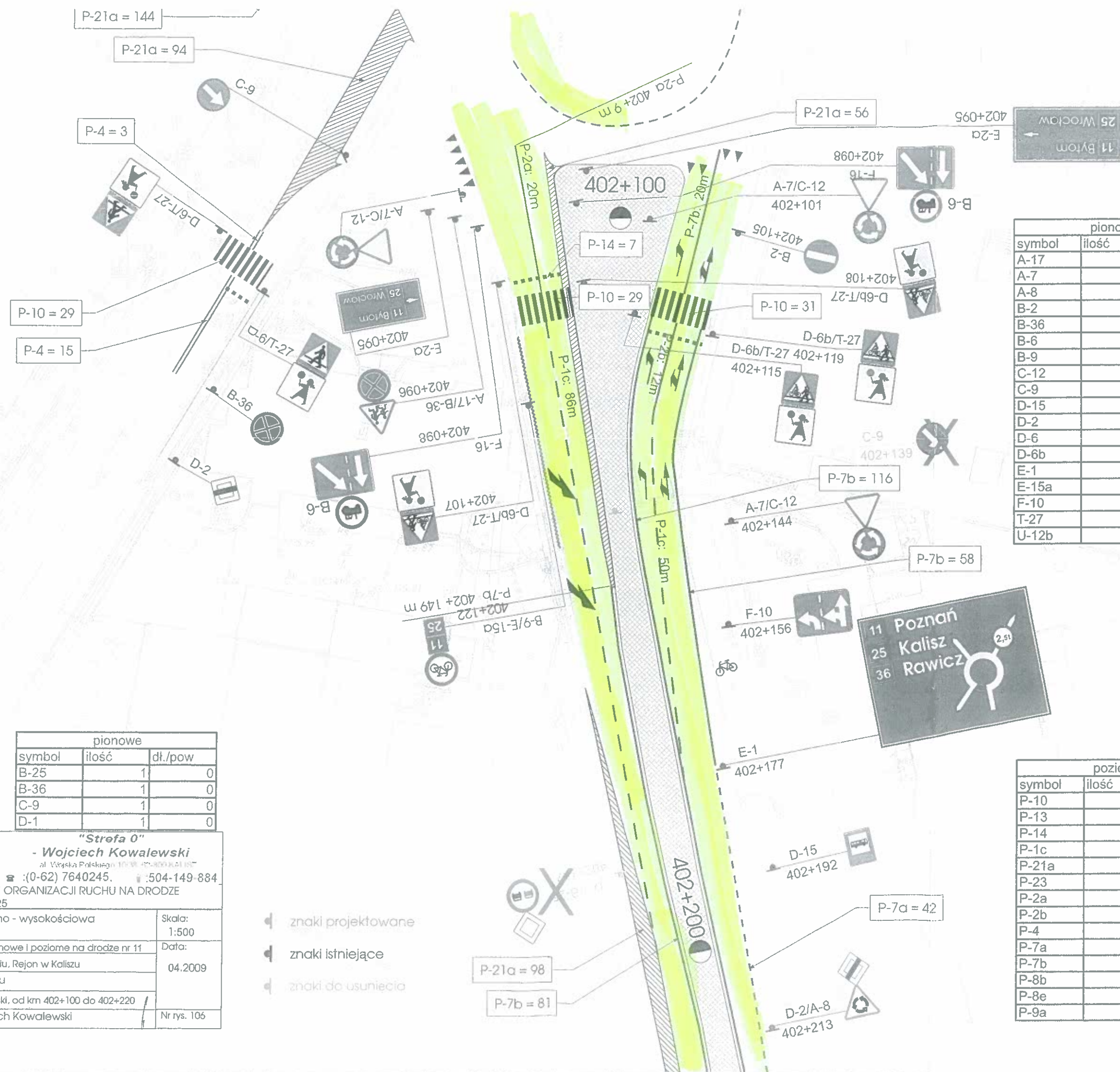
Stadium: PROJEKT STAŁEJ ORGANIZACJI RUCHU NA DRODZE KRAJOWEJ NR 25

Nazwa rysunku	Mapa sytuacyjno - wysokościowa	Skala: 1:500
Inwestycja	Oznakowanie pionowe i poziome na drodze nr 11	Data: 04.2009
Inwestor	GDDKIA w Poznaniu, Rejon w Kaliszu	
Obiekt-branża	Inżynieria - ruchu	
Adres obiektu	Ostrów Wielkopolski, od km 402+100 do 402+220	
Opracował	mgr inż. Wojciech Kowalewski	Nr rys. 106

pionowe		
symbol	ilość	dt./pow
B-25	1	0
B-36	1	0
C-9	1	0
D-1	1	0

- znaki projektowane
- znaki istniejące
- znaki do usunięcia

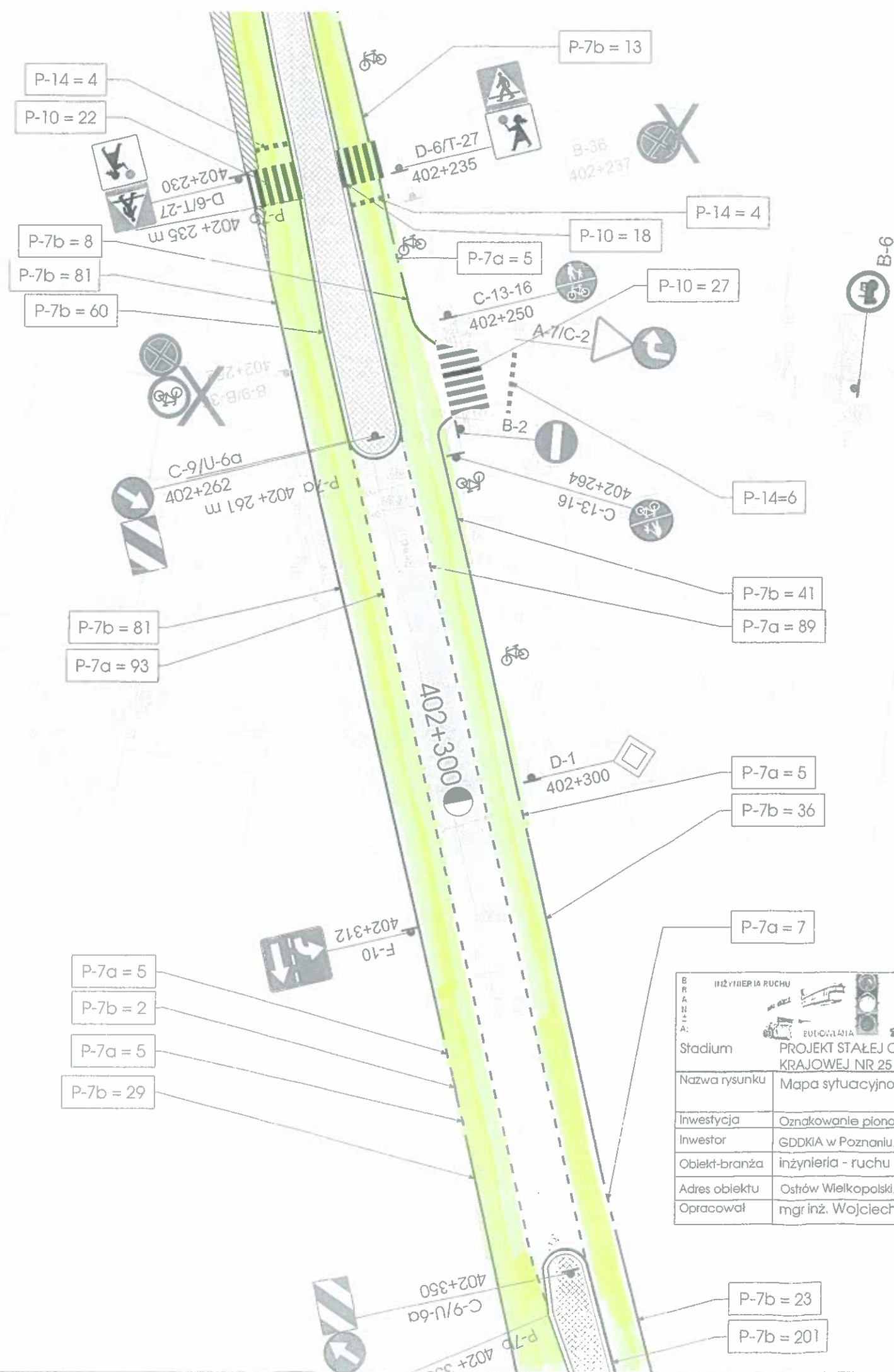
poziome		
symbol	ilość	dt./pow
P-10	3	89
P-13	3	22
P-14	4	22
P-1c	2	136
P-21a	2	154
P-23	2	50
P-2a	1	20
P-2b	1	12
P-4	2	18
P-7a	1	42
P-7b	5	288
P-8b	3	4,47
P-8e	3	6,57
P-9a	2	8,3



pionowe		
symbol	ilość	dl./pow
B-36	2	0
B-9	1	0

poziome		
symbol	ilość	dl./pow
P-10	3	68
P-14	3	14
P-21a	1	3
P-23	4	100
P-7a	7	209
P-7b	8	247

pionowe		
symbol	ilość	dl./pow
A-7	1	0
B-2	1	0
B-6	1	0
C-13/16	2	0
C-2	1	0
C-9	2	0
D-1	1	0
D-6	2	0
F-10	1	0
T-27	2	0
U-6a	2	0



- znaki projektowane
- znaki istniejące
- znaki do usunięcia

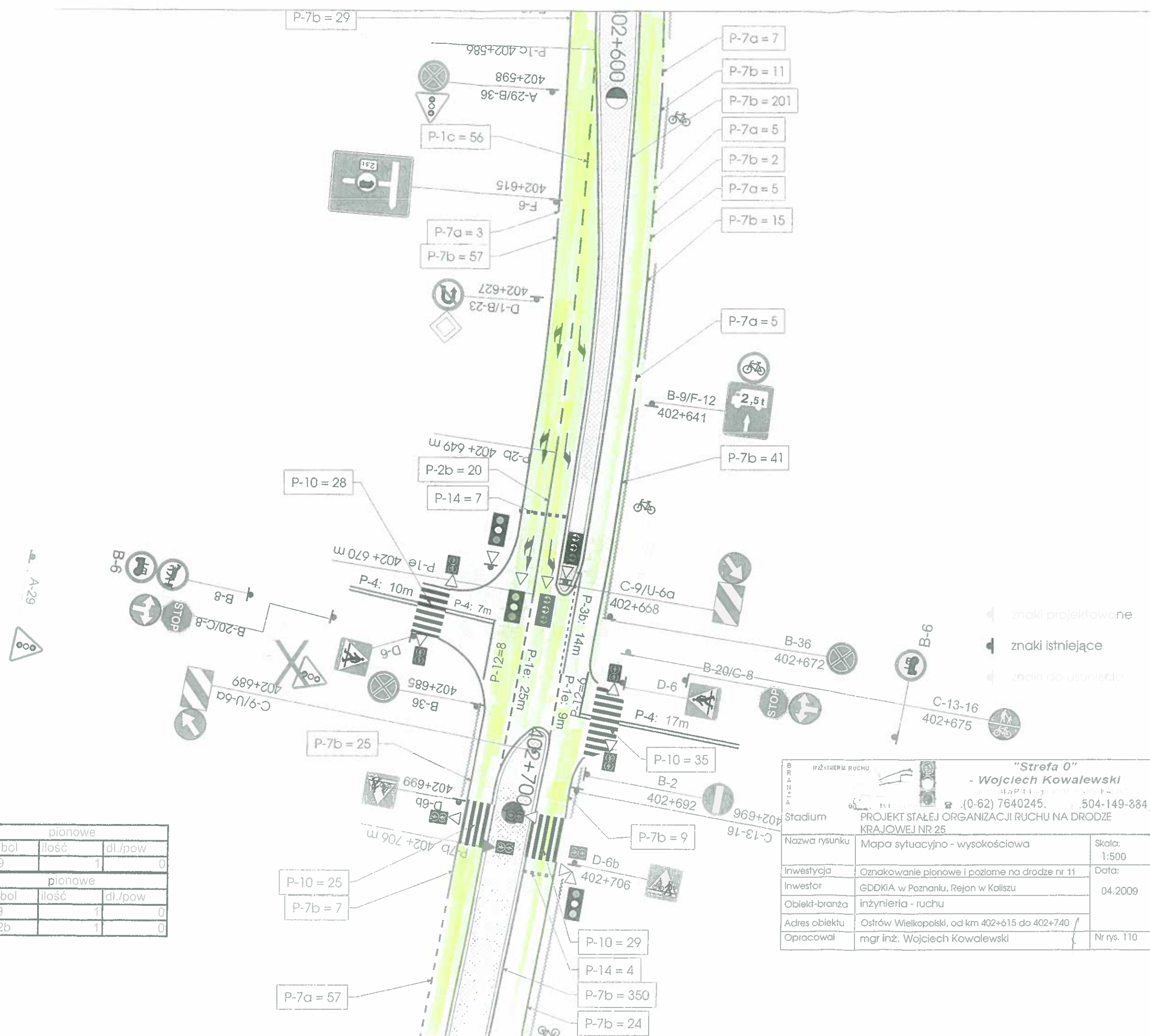
"Strefa 0" - Wojciech Kowalewski <small>ul. Wojska Polskiego 10/38, 60-800 KALISZ</small> <small>tel. (0-62) 7640245, fax (0-62) 7640245, e-mail: kowalewski@strefa0.pl</small>		
Stadium	PROJEKT STAŁEJ ORGANIZACJI RUCHU NA DRODZE KRAJOWEJ NR 25	
Nazwa rysunku	Mapa sytuacyjno - wysokościowa	Skala: 1:500
Inwestycja	Oznakowanie pionowe i poziome na drodze nr 11	Data: 04.2009
Inwestor	GDDKiA w Poznaniu, Rejon w Kaliszu	
Obiekt-branża	inżynieria - ruchu	Nr rys. 107
Adres obiektu	Ostrów Wielkopolski, od km 402+220 do 402+350	
Opracował	mgr inż. Wojciech Kowalewski	

poziome		
symbol	ilość	dł./pow
P-10	4	117
P-12	2	14
P-14	2	11
P-1c	1	56
P-1e	2	34
P-23	3	75
P-2b	1	20
P-3b	1	14
P-4	4	36
P-7a	5	25
P-7b	11	246
P-8b	3	4,47
P-8f	3	6,57

pionowe		
symbol	ilość	dł./pow
A-29	1	0
B-2	1	0
B-20	2	0
B-23	1	0
B-36	3	0
B-6	2	0
B-8	1	0
B-9	1	0
C-13/16	2	0
C-8	2	0
C-9	2	0
D-1	1	0
D-6	2	0
D-6b	2	0
F-6	1	0
S-1	3	0
S-3	2	0
S-5	8	0
U-12b	4	0
U-6a	2	0

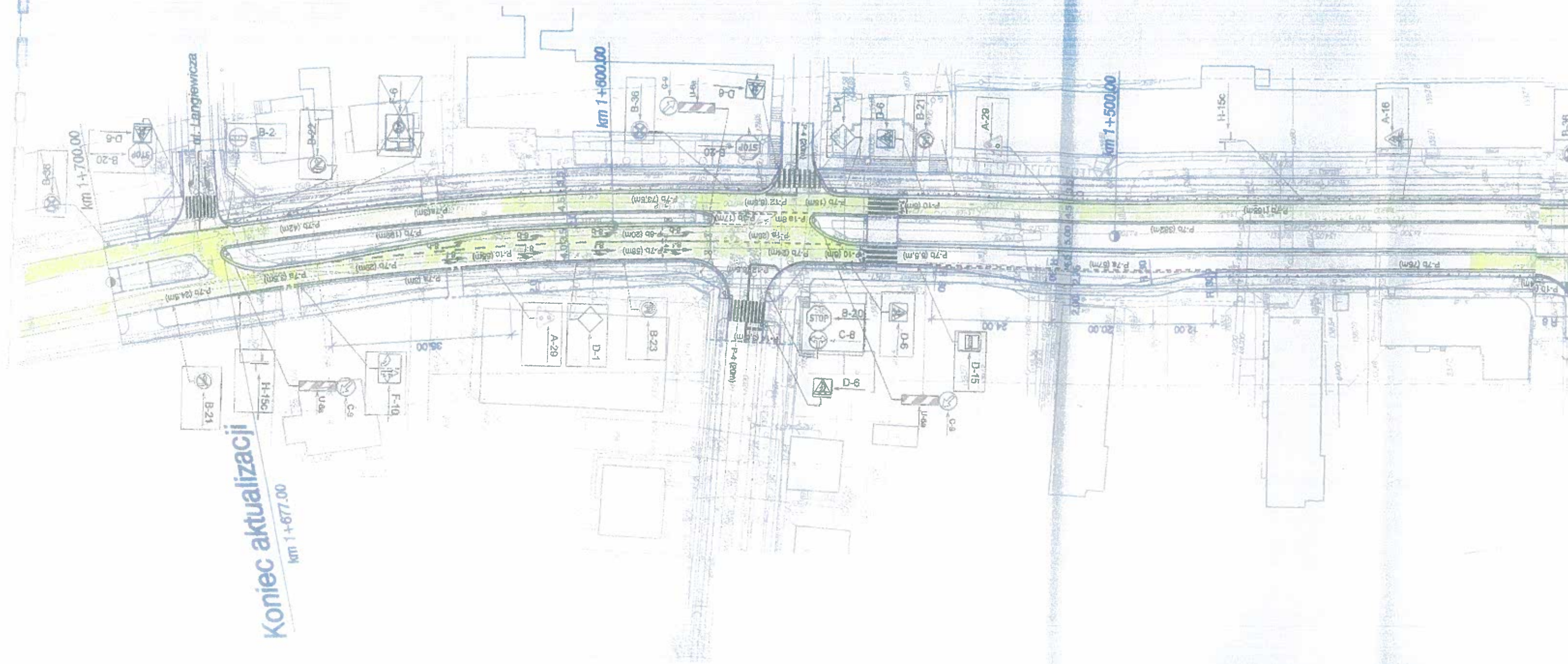
pionowe		
symbol	ilość	dł./pow
A-29	1	0

pionowe		
symbol	ilość	dł./pow
A-29	1	0
U-12b	1	0

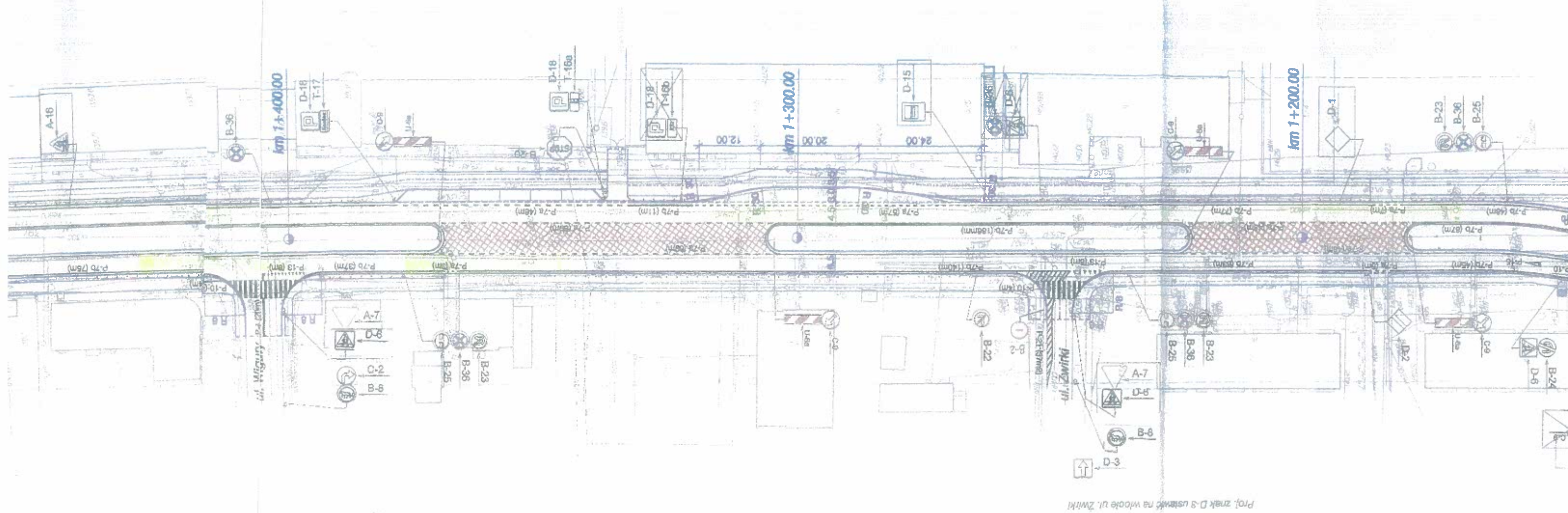


402,700

402,800



403,100



0

403,100

403,121

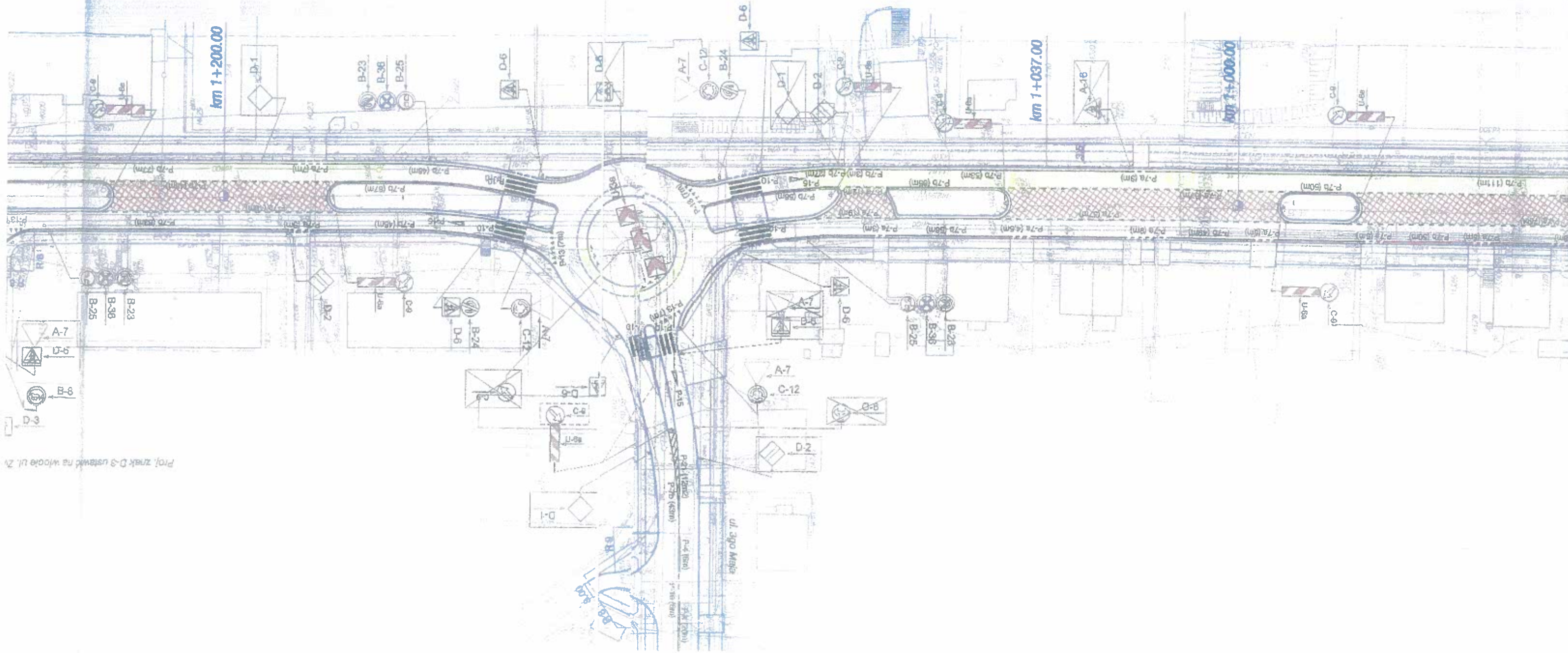
403,200

403,300

km 1+200.00

km 1+037.00

km 1+000.00



Proj. znak D-3 ustawic na wlocie ul. 2v

403,200

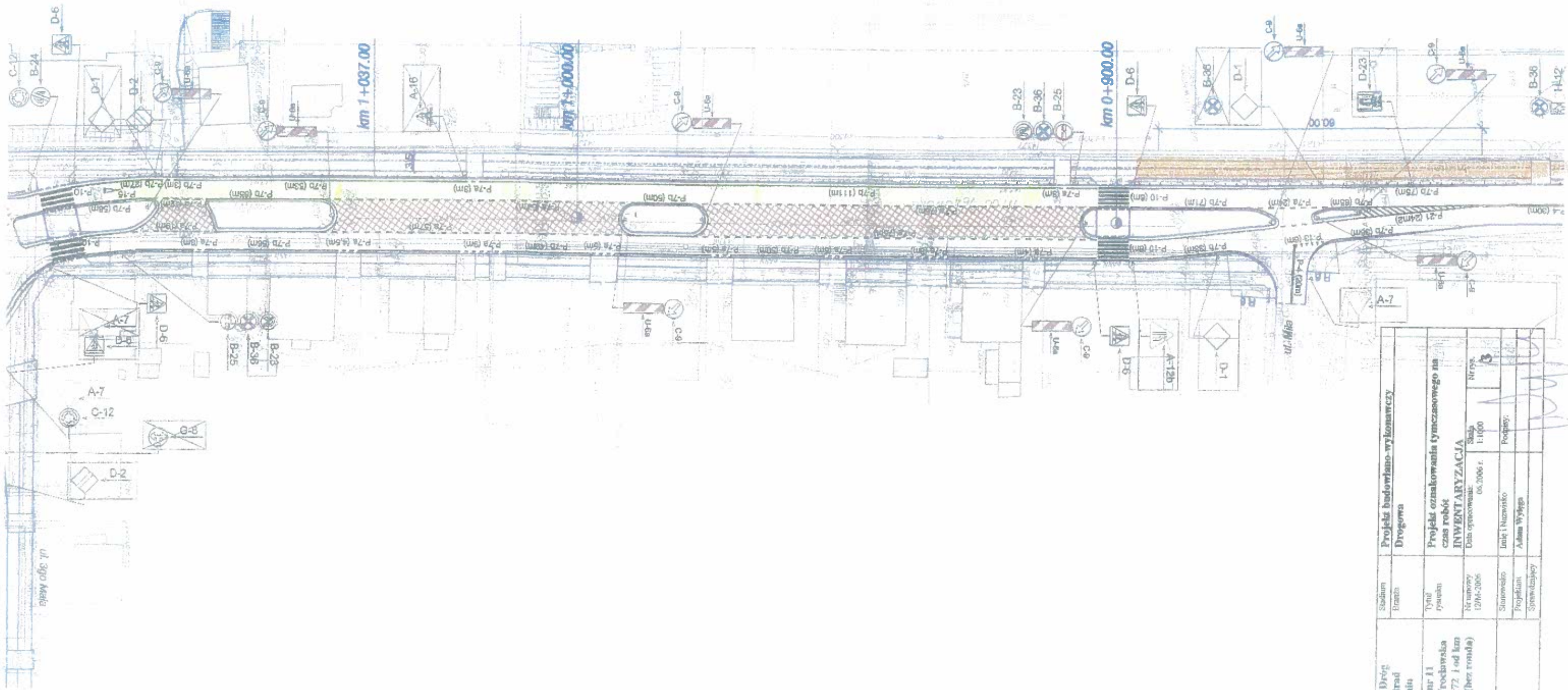
403,300

403,400

403,500

GDDKiA Oddział w Poznaniu
Zespół Oceny Projektów Organizacji Ruchu

chodnik z kostki brukowej bet



Załącznik	Główna Dyrekcja Dróg Krajowych i Autostrad Oddział w Poznaniu	Stadium Brano	Projekt budowlano-wykonawczy Drogi
Komunikat	Przebudowa drogi krajowej nr 11 Ostrów Wielkopolski – ul. Wrocławska od km 402+214 do km 403+172 i od km 403+289,9 do km 403+592,4 (bez rondy)	Typ rysunki	Projekt oznakowania tymczasowego na czas robót INWENTARYZACJA
Wykonanie		Nr umowy 1204/2006	Data opracowania 03.2006 r.
		Słowno Liniowo	Nrys 3
		Projektant Adam Wyłga	Podpis
		Sprawdzający	