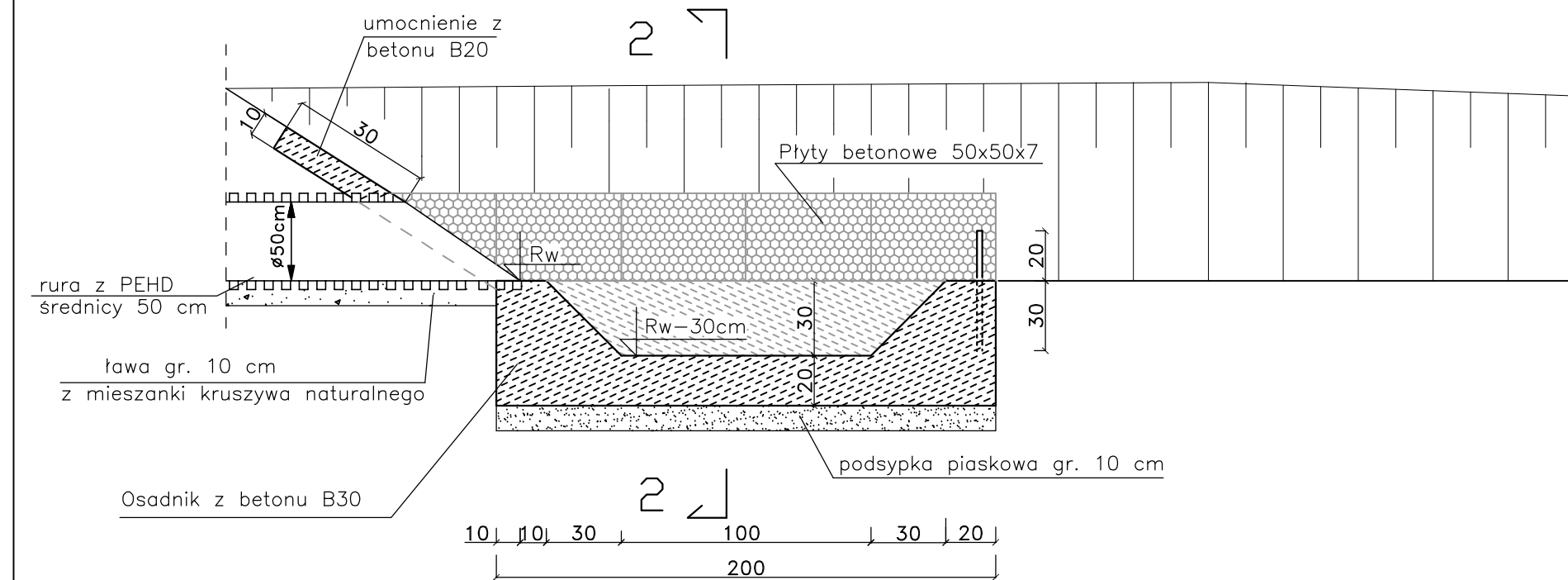
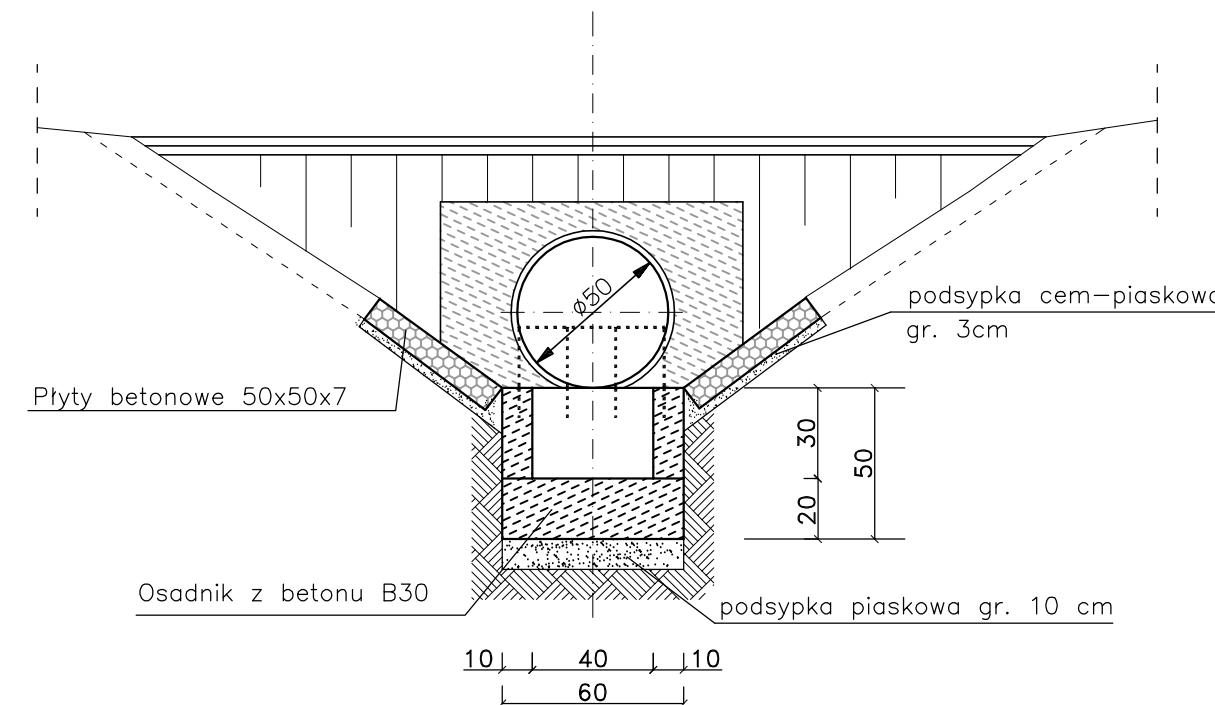


skala 1:25

PRZEKRÓJ PODŁUŻNY 1-1



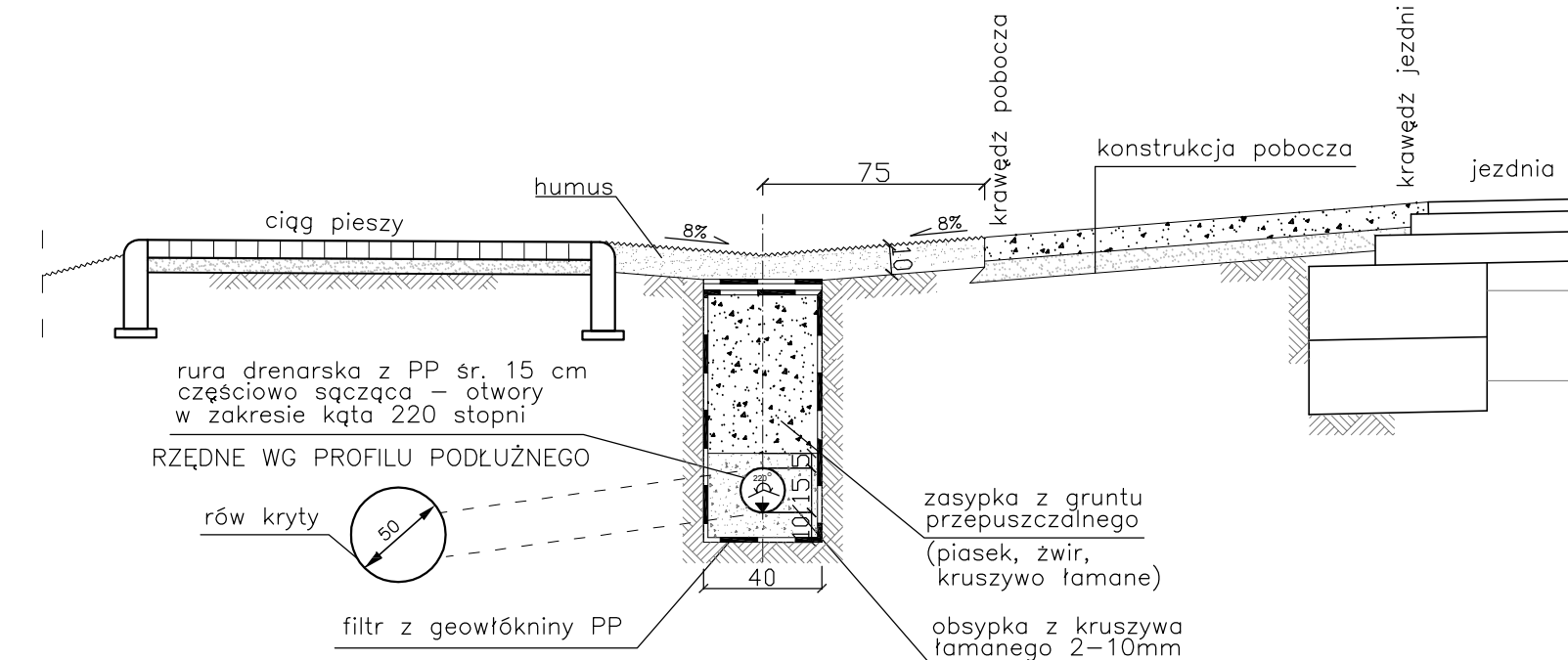
PRZEKRÓJ 2-2



LOKALIZACJA OSADNIKA NA WLOTACH ROWÓW KRYTYCH

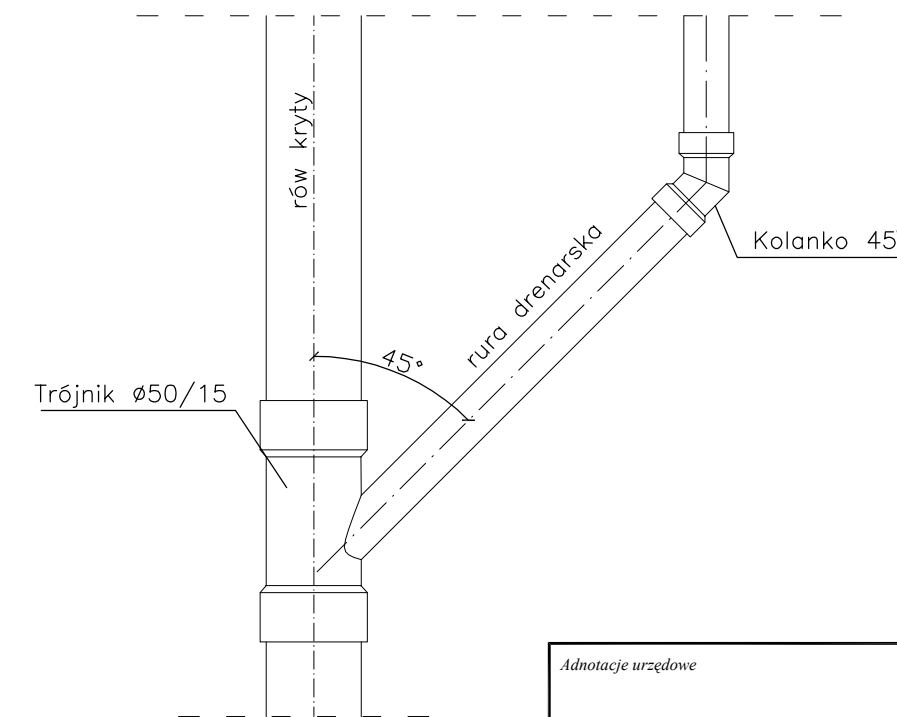
Lp.	Pikietaz	Strona	Rzędna Rwn
1.	221+400	lewa	151.88
2.	221+517	prawa	151.77
3.	222+432	lewa	151.81
4.	222+519	prawa	151.20
5.	224+383	lewa	149.22
6.	224+510	prawa	150.72
7.	227+518	lewa	152.60

skala 1:25

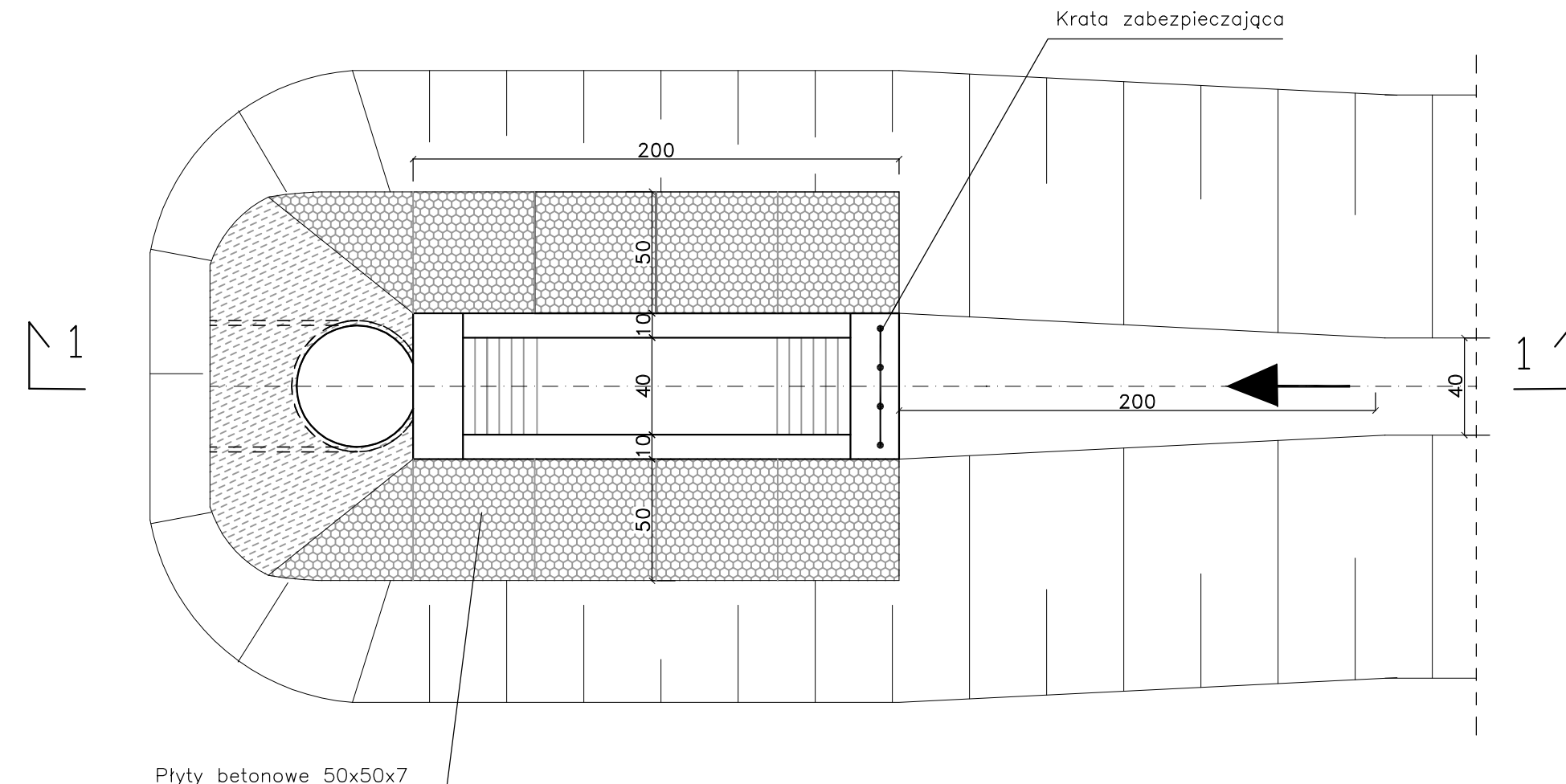


*Uwaga! Lokalizacja rowów drenarskich wg planu sytuacyjnego.
Wymiary podano w centymetrach*

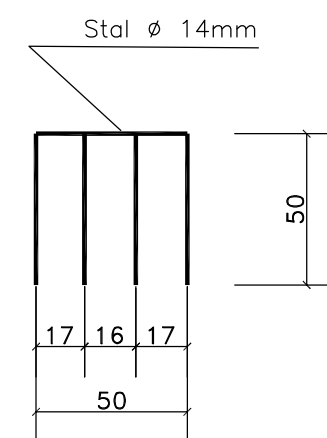
DO ROWU KRYTEGO



WIDOK Z GÓRY



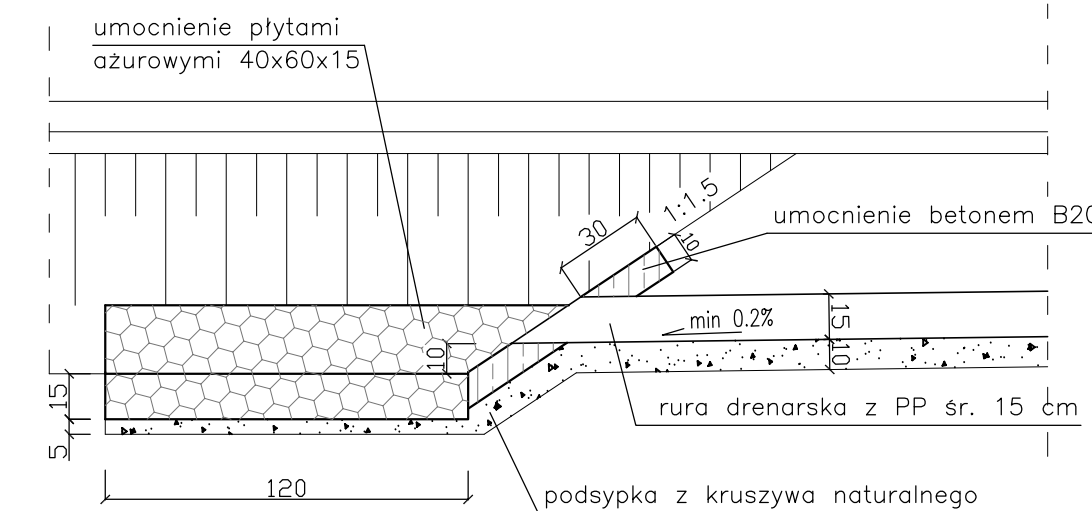
KRATA ZABEZPIECZAJĄCA WLOT
DO OSADNIKA



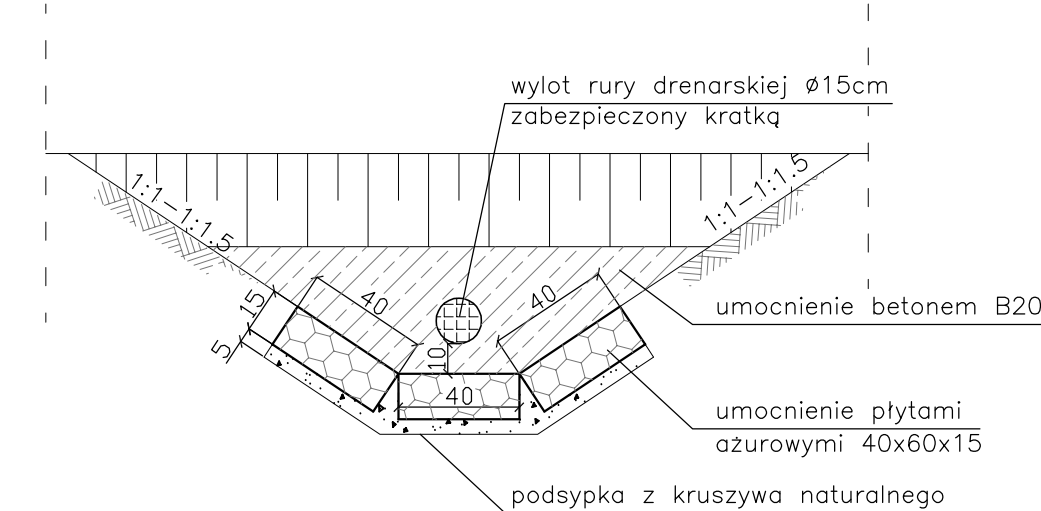
*Uwaga! Lokalizacja rowów krytych
wg profilu podłużnego i planu sytuacyjnego
Wymiary podano w centymetrach*

skala 1:25


PRZEKRÓJ PODŁUŻNY



WIDOK OD STRONY WYLOTU



Adnotacje urzędowe

Zamawiający 	Generalna Dyrekcja Dróg Krajowych i Autostrad Oddział w Lublinie ul. Ogrodowa 21 20-075 Lublin
--	---

Jednostka projektowa

Profil Sp. z o.o.
02-305 Warszawa, Aleje Jerozolimskie 144
tel: (+022) 823 63 88, 823 53 09, 823 63 67, fax: 823 69 05


192 9081 - 2000 Grupa ARCADES Polska

Stadium : **Projekt Wykonawczy**

Zamierzenie budowlane:	REMONT DROGI KRAJOWEJ NR 19 odcinek od km 217+600 do km 237+914 od m. Międzyrzec Podl. - do m. Radzyń Podl.
------------------------	--

Obiekt budowlany	<p align="center">Etap II</p> <p align="center">Odcinek od km 217+600 do km 229+914 od m. Międzyrzec Podl. do m. Turów</p>
------------------	--

Nazwa opracowania: **SZCZEGÓŁY ROZWIĄZAŃ PROJEKTOWYCH**

Branża: **Drogowa**

Tytuł rysunku: **Rów kryty, osadnik na wlocie, rów drenarski**

Stanowisko	Imię i nazwisko	Uprawnienia		Podpis
Projektant	mgr inż. Grzegorz Nachyla	Budowlane do projektowania w specjalności drogowej bez ograniczeń MAZ/0278/POOD/04		
Opracował	mgr inż. Piotr Skrzyński			
Weryfikator	mgr inż. Tomasz Buchmiet	Konstrukcyjno - budowlane specjalizacja drogi Nr ewid. KL-71/2002		
Nr archiwalny:	Data opracowania:	Skala:	Nr rysunku:	Nr arkusza:
2006/012	11.2006 r.	1:25	6	3/11