

GENERALNA DYREKCJA DRÓG KRAJOWYCH I AUTOSTRAD
ODDZIAŁ W ŁODZI
90-056 Łódź, ul. Roosevelta 9

**SPECYFIKACJA
ISTOTNYCH WARUNKÓW ZAMÓWIENIA**

Postępowanie przetargowe
bez zastosowania ustawy Prawo zamówień publicznych na podstawie art. 4 pkt. 3 lit. e
w celu udzielenia zamówienia na wykonanie
archeologicznych badań sondażowych
w korytarzu planowanej budowy
obwodnicy miasta Pabianice (woj. łódzkie)

SIWZ zawiera:

Rozdział I Instrukcję dla Wykonawców
Rozdział II Opis przedmiotu zamówienia
Rozdział III Formularz oferty z załącznikami
Rozdział IV Wzór umowy

ZATWIERDZAM

Dyrektor Oddziału

mgr inż. Małgorzata Jezierska

Łódź luty 2008

Rozdział I Instrukcja dla Wykonawców

I. Informacje ogólne.

1. Celem postępowania jest wyłonienie wykonawcy **archeologicznych badań sondażowych w liniach rozgraniczających pas drogowy planowanej obwodnicy miasta Pabianice** (woj. łódzkie).

Zamawiający:

Skarb Państwa - Generalna Dyrekcja Dróg Krajowych i Autostrad Oddział w Łodzi,

90-056 Łódź, ul. Roosevelta 9

tel. 042/ 637 70 71 do 74

adres strony internetowej: <http://www.lodz.gddkia.gov.pl>

2. W niniejszym postępowaniu nie mają zastosowania przepisy ustawy z dnia 29 stycznia 2004 r. Prawo zamówień publicznych (Dz. U.2004 z Nr 19, poz. 177) – zgodnie z art. 4 pkt. 3 lit. e tejże ustawy.
Zgodnie z opinią Wiceprezesa Urzędu Zamówień Publicznych wyrażoną w piśmie znak UZP/DP/O-JCH/11598/04 z dnia 23.04.2004 r. ratownicze badania archeologiczne nie są usługami zamawianymi przez GDDKiA w celu prowadzenia własnej działalności, zachodzi więc przesłanka wyłączająca konieczność stosowania przepisów Ustawy PZP przy wyłanianiu wykonawców tych badań.
3. Wzór umowy stanowi Rozdział IV niniejszej Specyfikacji Istotnych Warunków Zamówienia, zwanej dalej w skrócie SIWZ.
4. Niniejszą SIWZ oraz materiały udostępnione Wykonawcom w czasie postępowania o udzielenie przedmiotowego zamówienia można wykorzystywać wyłącznie w celu przygotowania oferty i nie należy udostępniać osobom trzecim.
5. Zaleca się, aby Wykonawcy dokonali wizji lokalnej w terenie objętym badaniami archeologicznymi w celu oceny dokumentów i informacji przekazanych w ramach niniejszego postępowania.
6. Wykonawca może w formie pisemnej zwrócić się do Zamawiającego o wyjaśnienie treści SIWZ. Zamawiający udzieli niezwłocznie wyjaśnień na zadane pytanie, przesyłając treść pytania i odpowiedź Wykonawcom, którym przekazał SIWZ oraz zamieszczając ich treść na stronie internetowej, pod warunkiem, że pytanie wpłynie do Zamawiającego co najmniej na 5 dni przed upływem terminu składania ofert.
7. Każdy Wykonawca może złożyć tylko jedną ofertę zawierającą jedną jednoznacznie opisaną propozycję. Jeżeli Wykonawca złoży więcej niż jedną ofertę samodzielnie lub samodzielnie i wspólnie z innymi Wykonawcami, wszystkie złożone przez niego oferty zostaną odrzucone.
8. Wykonawca poniesie wszelkie koszty związane z przygotowaniem i złożeniem oferty.
9. Zamawiający zastrzega sobie prawo do unieważnienia całości lub części postępowania przetargowego bez podawania przyczyn.

II. Przedmiot zamówienia

Przedmiotem zamówienia jest wykonanie **archeologicznych badań sondażowych na powierzchni 19,2 ara w liniach rozgraniczających pas drogowy planowanej obwodnicy miasta Pabianice** (woj. łódzkie) **wraz z opracowaniem wyników badań.**

Szczegółowe informacje dotyczące zakresu prac zawiera *Rozdział II Opis przedmiotu zamówienia.*

Granice pasa drogowego określone zostały Decyzją Wojewody Łódzkiego Nr 20/2005 o ustaleniu lokalizacji drogi krajowej z dnia 24.11.2005 r.,

Wykonawca zamówienia nie może podczas badań terenowych wykroczyć poza linie rozgraniczające pas drogi.

III. Termin realizacji zamówienia

Termin wykonania przedmiotu zamówienia określa się na: nie później niż **3 miesiące od daty podpisania umowy.**

IV. Warunki podmiotowe

W postępowaniu mogą brać udział Wykonawcy, którzy spełniają następujące warunki:

1. Zakres ich działania obejmuje prowadzenie prac archeologicznych.
2. Znajdują się w sytuacji finansowej umożliwiającej realizację przedmiotu zamówienia – *Załącznik nr 2.*
3. Posiadają doświadczenie w realizacji badań sondażowych wraz z opracowaniem wyników t.j. wykonali co najmniej 1 badanie sondażowe wraz z opracowaniem wyników badań – przedstawione w *Załączniku nr 3.*

W celu udokumentowania spełnienia stawianych wymagań Wykonawca winien dołączyć co najmniej **1 referencję** od poprzednich zamawiających (wraz z krótką charakterystyką zakresu i jakości wykonanych badań i opracowań wyników) lub/i zaświadczenie wydane przez Wojewódzkiego Konserwatora Zabytków (zwanego dalej WKZ) o należyтым wywiązaniu się z obowiązków nałożonych pozwoleniem na prowadzenie badań archeologicznych.

4. Mają do dyspozycji kandydata na kierownika badań, posiadającego uprawnienia w myśl *Rozporządzenia Ministra Kultury z dnia 9 czerwca 2004 r. w sprawie prowadzenia prac konserwatorskich, restauratorskich, robót budowlanych, badań konserwatorskich i architektonicznych, a także innych działań przy zabytkach wpisanych do rejestru zabytków oraz badań archeologicznych i poszukiwań ukrytych lub porzuconych zabytków ruchomych* (Dz.U. z 2004 r. Nr 150 poz. 1579).

Minimalne wykształcenie: magister archeologii.

Minimalne doświadczenie zawodowe: co najmniej raz sprawowana samodzielna funkcja kierownika badań archeologicznych (badania sondażowe wraz z opracowaniem wyników badań) – przedstawione w *Załącznik nr 4.*

W celu udokumentowania spełnienia stawianych wymagań należy dołączyć kserokopię dyplomu i co najmniej **1 referencję** od poprzednich zamawiających (wraz z krótką charakterystyką zakresu i jakości wykonanych badań i opracowań wyników) lub/i

zaświadczenie wydane przez WKZ o należyтым wywiązaniu się z obowiązków nałożonych pozwoleniem na prowadzenie badań archeologicznych.

Wymaga się znajomości regionalnej specyfiki zabytków archeologicznych, tj. wykonania co najmniej 1 pracy badawczej na terenie woj. łódzkiego (uwzględniane będą badania zarówno sondażowe, jak i wykopaliskowe) – przedstawione wraz z doświadczeniem ogólnym w *Załączniku nr 4*.

W celu udokumentowania spełnienia stawianych wymagań należy dołączyć kserokopię dyplomu oraz oświadczenie wraz z krótką charakterystyką zakresu i jakości wykonanych badań i opracowań wyników.

5. Złożą ofertę wraz z wymaganymi załącznikami i dokumentami określonymi w pkt. VI.
6. Wykonawcy wspólnie ubiegający się o udzielenie zamówienia (konsorcjum) muszą wykazać, że łącznie spełniają wymagania określone w niniejszym postępowaniu.

V. Opis sposobu przygotowania oferty

1. Oferta winna być sporządzona na formularzu „Oferta” zawartym w *Rozdziale III* niniejszej SIWZ i musi obejmować całość zamówienia. Nie dopuszcza się składania ofert wariantowych.
2. Do oferty zostaną załączone wszystkie dokumenty wymagane postanowieniami *pkt. VI Dokumenty wymagane w ofercie*.
3. W przypadku, gdyby Wykonawca zamiast oryginału załączył kopię jakiegoś dokumentu, kopia ta winna być poświadczona za zgodność z oryginałem przez osobę uprawnioną. Przez osobę uprawnioną rozumie się:
 - w przypadku podmiotu wpisanego do Krajowego Rejestru Sądowego osobę widniejącą w Dziale 2,
 - w pozostałych przypadkach osobę umocowaną prawnie, stosownie do charakteru instytucji.Za osobę uprawnioną uznaje się również osobę, która otrzymała pełnomocnictwo do podpisania oferty.
4. Oferta powinna być sporządzona z zachowaniem formy pisemnej, w języku polskim, napisana na maszynie do pisania, komputerze, ręcznie tuszem lub atramentem. Oferty nieczytelne nie będą rozpatrywane. Strony oferty winny być trwale ze sobą połączone i kolejno ponumerowane.
5. Oferta wraz z załącznikami powinna być podpisana przez osobę uprawnioną.
6. Pełnomocnictwo do podpisania oferty, o ile nie wynika ono z przepisów lub innych dokumentów załączonych do oferty, należy dołączyć do oferty w oryginale. Powinno ono w swej treści wyraźnie wskazywać uprawnienie do podpisania oferty.
7. W przypadku Wykonawców wspólnie ubiegających się o udzielenie zamówienia, wypełniając formularz oferty, jak również inne dokumenty powołujące się na Wykonawcę, należy wpisać dane dotyczące konsorcjum, a nie pełnomocnika (lidera) konsorcjum.
8. Wszystkie miejsca, w których oferent wniósł zmiany powinny być parafowane przez

osobę podpisującą ofertę.

9. Zamawiający zastrzega sobie prawo żądania od oferenta wyjaśnień treści złożonej oferty oraz prawo wglądu w dokumenty potwierdzające prawdziwość oświadczeń i dokumentów, o których mowa w *pkt. VI Dokumenty wymagane w ofercie*.
10. Wykonawca powinien umieścić ofertę w zamkniętej kopercie zaadresowanej w następujący sposób:

**Generalna Dyrekcja Dróg Krajowych i Autostrad Oddział w Łodzi
90-056 Łódź, ul. Roosevelta 9**

Na kopercie należy napisać:

„Oferta na wykonanie archeologicznych badań sondażowych w korytarzu planowanej obwodnicy miasta Pabianice”

„Nie otwierać przed dniem 17.03.2008 r. godz. 10.55”

VI. Dokumenty wymagane w ofercie

1. Wypełniony formularz **„OFERTA”** zgodnie ze wzorem zawartym w Rozdziale III niniejszej SIWZ.
2. **FORMULARZ CENOWY** stanowiący *Załącznik nr 1 do oferty*.
3. **Pełnomocnictwo do podpisania oferty** (o ile nie wynika ono z przepisów prawa lub innych dokumentów załączonych do oferty). Powinno ono w swej treści wyraźnie wskazywać uprawnienie do podpisania oferty. Przyjmuje się, iż pełnomocnictwo do podpisania oferty obejmuje również pełnomocnictwo do poświadczania za zgodność z oryginałem wszystkich dokumentów składanych wraz z ofertą.
4. W przypadku Wykonawców wspólnie ubiegających się o udzielenie zamówienia - pełnomocnictwo do reprezentowania wszystkich oferentów, ewentualnie umowę o współdziałaniu (umowa konsorcjum), z której będzie wynikać przedmiotowe pełnomocnictwo. Pełnomocnik może być ustanowiony do reprezentowania Wykonawców w postępowaniu lub do reprezentowania w postępowaniu i zawarcia umowy.
5. Dokument dopuszczający Wykonawcę do obrotu prawnego w zakresie objętym zamówieniem - **kopia aktualnego odpisu z właściwego rejestru albo kopia zaświadczenia o wpisie do ewidencji działalności gospodarczej**, jeżeli odrębne przepisy wymagają wpisu do rejestru lub zgłoszenia do ewidencji działalności gospodarczej, wystawione nie wcześniej niż 6 miesięcy przed upływem terminu składania ofert.
6. **OŚWIADCZENIE** Wykonawcy, że posiada niezbędne uprawnienia, wiedzę, doświadczenie, potencjał techniczny i kadrowy oraz że znajduje się w sytuacji ekonomicznej i finansowej zapewniającej wykonanie zamówienia, złożone w *załączniku nr 2* do formularza oferty.
7. **Opis doświadczeń** Wykonawcy w realizacji badań archeologicznych przedłożony w

Załączniku nr 3 do oferty **DOŚWIADCZENIE WYKONAWCY**, który winien zawierać informacje potwierdzające spełnienie **co najmniej** warunków, o którym mowa w pkt. IV ppkt.3. Do informacji tych winny być załączone dokumenty potwierdzające należyte wykonanie wyspecyfikowanych badań.

8. **Imię i nazwisko kandydata na kierownika badań** posiadającego wykształcenie kierunkowe, doświadczenie w realizacji badań archeologicznych oraz uprawnienia w myśl *Rozporządzenia Ministra Kultury z dnia 9 czerwca 2004 r. w sprawie prowadzenia prac konserwatorskich, restauratorskich, robót budowlanych, badań konserwatorskich i architektonicznych, a także innych działań przy zabytkach wpisanych do rejestru zabytków oraz badań archeologicznych i poszukiwań ukrytych lub porzuconych zabytków ruchomych* (Dz.U. z 2004 r. Nr 150 poz. 1579) złożone w *Załączniku nr 4 do oferty* **POTENCJAŁ KADROWY**, który winien zawierać informacje potwierdzające spełnienie **co najmniej** warunków, o których mowa w pkt. IV ppkt.4. Do informacji tych winny być załączone dokumenty potwierdzające należyte wykonanie wyspecyfikowanych badań.
9. Dokumenty składane wraz z ofertą w przypadku Wykonawców wspólnie ubiegających się o udzielenie zamówienia:
 - a) wypełniony formularz **OFERTA, FORMULARZ CENOWY**, pełnomocnictwo do podpisania oferty oraz *Załącznik nr 2 OŚWIADCZENIE* winny być przedłożone w imieniu wszystkich Wykonawców wchodzących w skład konsorcjum,
 - b) dokumenty wymienione w pkt. VI ppkt 5 winien złożyć każdy Wykonawca wchodzący w skład konsorcjum,
 - c) dokumenty wymienione w pkt. VI ppkt. 7 i ppkt. 8 winien złożyć w imieniu wszystkich ten lub ci spośród Wykonawców składających wspólną ofertę, w stosunku do których z niniejszej *Instrukcji dla Wykonawców* lub umowy regulującej zasady współpracy wynika, że powinni potwierdzić spełnienie warunków.

VII. Termin i miejsce składania ofert

1. Oferty należy składać w siedzibie **Generalnej Dyrekcji Dróg Krajowych i Autostrad Oddział w Łodzi, ul. Roosevelta 9, pokój nr 10 - sekretariat, piętro I.**
2. Termin składania ofert upływa dnia **17.03.2008 r. o godz. 10.55.**
3. Oferty otrzymane przez Zamawiającego po tym terminie zostaną zwrócone bez otwierania.
4. Otwarcie ofert jest jawne i odbędzie się w siedzibie **Generalnej Dyrekcji Dróg Krajowych i Autostrad Oddział w Łodzi, ul. Roosevelta 9, w sali konferencyjnej mieszczącej się na I piętrze I (pokój nr 12) w dniu 17.03.2008 r. o godz. 11.00.**

VIII. Odrzucenie ofert

1. Oferta zostanie odrzucona jeżeli:

- a) będzie sprzeczna z niniejszą SIWZ,
 - b) nie będzie kompletna – Wykonawca nie złoży wraz z ofertą w terminie składania ofert wymaganych dokumentów, o których mowa z pkt. VI ppkt. 1, ppkt.2, ppkt.3, ppkt. 5 tj. formularza **OFERTA, FORMULARZA CENOWEGO***, pełnomocnictwa, dokumentów dopuszczających Oferenta do obrotu prawnego w zakresie objętym zamówieniem oraz gdy nawet po wezwaniu przez Zamawiającego do uzupełnienia oferty w terminie przez niego wyznaczonym nie złoży brakujących dokumentów i oświadczeń, o których mowa w pkt. VI ppkt.6, ppkt.7, ppkt.8,
 - c) jej złożenie będzie stanowiło czyn nieuczciwej konkurencji w rozumieniu przepisów ustawy o zwalczaniu nieuczciwej konkurencji,
 - d) będzie nieważna na podstawie odrębnych przepisów.
- ### 2. Oferty odrzucone nie podlegają ocenie i zostaną niezwłocznie zwrócone Wykonawcy.

** W przypadku błędów rachunkowych w formularzu cenowym Zamawiający poprawi błędy w obliczeniu ceny informując Strony.*

IX. Kryteria i zasady oceny ofert

1. Oferty, które nie spełnią warunków minimalnych określonych w pkt. IV. *Warunki podmiotowe* zostaną odrzucone i nie będą podlegały dalszej ocenie.
2. Zamawiający może żądać od Wykonawców wyjaśnień dotyczących treści złożonej oferty oraz przedstawionych dokumentów.
3. Przy dokonywaniu wyboru najkorzystniejszej oferty Zamawiający stosować będzie wyłącznie **kryterium ceny**. Oceny dokonywać będą członkowie Komisji Przetargowej stosując zasadę, iż oferta nieodrzucona, zawierająca najniższą cenę jest ofertą najkorzystniejszą.
4. Jeżeli nie będzie możliwe dokonanie wyboru oferty najkorzystniejszej ze względu na to, iż złożone zostały oferty o takiej samej cenie, Zamawiający wezwie Wykonawców, którzy przedłożyli te oferty, do złożenia w wyznaczonym terminie ofert dodatkowych lub przeprowadzi z każdym z tych Wykonawców negocjacje dotyczące ceny. Wykonawcy nie mogą wówczas zaoferować cen wyższych niż zaoferowane w złożonych ofertach pierwotnych.

X. Sposób udzielenia informacji dotyczących przedmiotu zamówienia

Do bezpośredniego kontaktowania się z Wykonawcami wyznacza się:
panią Beatę Telegę-Królikowską, tel. 42 / 66 22 352 (w godz. 7.30 do 15.30).

XI. Termin związania ofertą

Okres związania Wykonawców złożoną ofertą wynosi **30 dni** licząc od upływu terminu składania ofert.

XII. Zawiadomienie o wyniku postępowania

1. O wyborze najkorzystniejszej oferty Zamawiający zawiadomi niezwłocznie wszystkich Wykonawców, którzy ubiegali się o udzielenie zamówienia.
2. Zamawiający zawrze umowę z wybranym Wykonawcą po wyborze najkorzystniejszej oferty w terminie do 7 dni od daty przekazania zawiadomienia o wyborze oferty.

Rozdział II Opis przedmiotu zamówienia

I. Zakres rzeczowy zamówienia

Przedmiotem zamówienia jest wykonanie archeologicznych **rozpoznawczych badań sondażowych**, poprzedzających szerokopłaszczyznowe badania wykopaliskowe, w ramach przygotowania realizacji inwestycji pn. „Budowa obwodnicy miasta Pabianice w rezerwowanym korytarzu drogi krajowej nr 14 bis (łącznik) i S14 na odcinku Ksawerów-Dobroń”.

Teren badań:

województwo łódzkie,
powiat: Łódź, Pabianice,
gmina: Łódź, Pabianice, Dobroń.

Badania powierzchniowe przeprowadzone w obszarze planowanej inwestycji oraz terenie bezpośrednio przyległym zarejestrowały istnienie 20 stanowisk archeologicznych. Wszystkie wchodziły w skład zwartych kulturowo, a zarazem rozległych zespołów osadniczych związanych ze zlewiskami rzek Neru i Grabi.

Zakres rzeczowy zamówienia obejmuje badania sondażowe na następujących stanowiskach:

Nr stanowiska na mapie	Aktualnie obowiązująca po II etapie AZP nazwa stanowiska	Określenie chronologiczno-kulturowe	Całkowita wielkość stanowiska	Część stanowiska znajdująca się w pasie kolizji z projektowaną drogą	Wcześniej używana nazwa stanowiska (np. w opracowaniu ROBIDZ)
1.	Łódź stan. 422 AZP 68-51/76	Osada XIV-XVII w.	120 arów	115 arów	Łódź Chocianowice st. 14
2.	Łódź stan. 421 AZP 68-51/75	Punkt osadn. Pradzieje, osada XIV-XVII w.	1 ha	200 arów	Nie dotyczy
3.	Łódź stan. 420 AZP 68-51/74	XIII-XIV w., XIV-XVIII w.	4 ha	300 arów	Nie dotyczy
4.	Łódź stan. 407 AZP 68-51/33	Neolit ?, przeworska OWR, os. XIV- XVII w.	200 arów	100 arów	Rypułowice stan. 9
5.	Łódź stan. 416 AZP 68-51/70	Pradzieje, XIV- XIX w.	25 arów	12 arów	Nie dotyczy
6.	Łódź stan. 410 AZP 68-51/36	Łużycka EB/Ha, przeworska OWR, polska XV-XIX w.	55 arów	100 arów	Rypułowice stan. 10
7.	Łódź stan. 408 AZP 68-51/34	KPL, przeworska	360 arów	100 arów	Rypułowice stan. 11
8.	Łódź stan. 409 AZP 68-51/35	XIV-XVIII w.	300 arów	95 arów	Rypułowice stan. 2
9.	Łódź stan. 428 AZP 68-51/19	Neolit, epoka brązu, łużycka, XV-XVII w.	280 arów	100 arów	Rypułowice stan. 3

10.	Szynkielew stan. 5 AZP 68-51/28	Kultura trzcinińska EB, kultura łużycka EB, EB/Ha, wczesne średniowiecze, XIV-XVII w.	230 arów	100 arów	Szynkielew stan. 5
11.	Szynkielew stan. 11 AZP 68-51/63	Kultura łużycka EB, XIII-XVI w.	700 arów	160 arów	Szynkielew stan. 3
12.	Szynkielew stan. 17 AZP 68- 50/146	XIII-XVIII w.	340 arów	180 arów	Szynkielew III stan. 3
13.	Szynkielew stan. 22 AZP 68- 50/151	XVII-XVIII w.	10 arów	całość	Nie dotyczy
14.	Szynkielew stan. 25 AZP 68- 50/154	Epoka kamienia, kultura przeworska OWR, wczesne średniowiecze, XIII-XVII w.	300 arów	70 arów	Szynkielew II stan. 1
15.	Petrykozy stan. 6 AZP 68-50/58	Przeworska OWR, XIV-XVI w.	200 arów	50 arów	Petrykozy stan. 13
16.	Petrykozy stan. 7 AZP 68-50/59	Łużycka EB, XIV-XVI w.	200 arów	100 arów	Petrykozy stan. 4
17.	Petrykozy stan. 12 AZP 68-50/60	Kultura przeworska OWR, XIV-XVI w.	220 arów	60 arów	Petrykozy stan. 5
18.	Piątkowisko stan. 2 AZP 68- 50/156	XII-XVI w.	450 arów	100 arów	Piątkowisko stan. 1
19.	Piątkowisko stan. 3 AZP 68- 50/157	Łużycka Ha, przeworska OWR, XIII-XVIII w.	450 arów	170 arów	Piątkowisko stan. 2
20.	Wymysłów Francuski, stan. 1 AZP 69-50	Łużycka EB, przeworska OWR, XIV-XVI w.	780 arów	140 arów	Stanowisko odkry- te przez ROBiDZ, po wykonaniu sondaży i potwier- dzeniu istnienia stanowiska należy wykonać kartę KESA

II. Obowiązki Wykonawcy

1. Wykonawca archeologicznych badań sondażowych w ramach zamówienia powinien:

- wykonać rozpoznanie sondażowe 20 zarejestrowanych stanowisk archeologicznych, przyjmując maksymalnie po jednym arze na stanowisko,
- uporządkować teren po zakończeniu prac badawczych,
- opracować naukowo wyniki badań (z uwzględnieniem ewentualnych wniosków i zaleceń konserwatorskich, w tym opracowanie kart AZP jeśli zajdzie taka potrzeba) - 4 egz. w wersji papierowej + 1 egz. w wersji elektronicznej (płyta CD),
- określić szacunkowo zakres ratowniczych badań wykopaliskowych, a w szczególności w odniesieniu do każdego stanowiska podać następujące dane:
 - a) powierzchnię w arach konieczną do przebadania,
 - b) zweryfikować charakterystyki stanowisk archeologicznych rozpoznanych metodą powierzchniową.

2. Wykonawca zamówienia winien uzyskać od właściwego WKZ:

- wymagane przepisami pozwolenie na prowadzenie badań archeologicznych,
- potwierdzenie przyjęcia (akceptacji) opracowania wyników przeprowadzonych badań archeologicznych.

3. Wykonawca we własnym zakresie i na własny koszt uzyska zgody właścicieli gruntów na wejście w teren potrzebny do wykonania badań sondażowych.

W przypadku działek pozyskanych wcześniej przez Zamawiającego, a niezbędnych do wykonania badań, Zamawiający bezzwłocznie udzieli stosownego, bezpłatnego zezwolenia na wejście w ich teren.

Uwaga

Informacja dotycząca własności gruntów w liniach rozgraniczających obwodnicy Pabianic: W chwili opracowywania niniejszego SIWZ (koniec lutego 2008) Zamawiający prowadzi zaawansowane czynności związane z pozyskiwaniem gruntów (pozyskano już około 10% całości terenu potrzebnego pod budowę drogi, w tym około 60 % w obrębie Piątkowisko). Planowany termin zakończenia wszystkich wykupów: 30.06.2008 r.

III. Wykonanie przedmiotu zamówienia

1. Badania należy wykonać wyłącznie w granicach linii rozgraniczających pas drogowy, wyznaczonych decyzją o ustaleniu lokalizacji drogi.
2. O konieczne opinie i uzgodnienia Wykonawca wystąpi własnym staraniem i na własny koszt.

Wszelkie uzyskane zezwolenia, warunki, uzgodnienia i opinie należy na bieżąco przekazywać Zamawiającemu, w terminach pozwalających na ewentualne skorzystanie z trybu odwoławczego.

3. Przed złożeniem opracowania do instytucji zewnętrznych, tj. Krajowy Ośrodek Badań i Dokumentacji Zabytków (zwany dalej KOBiDZ) oraz WKZ, Wykonawca przekaze Zamawiającemu kompletne opracowanie wyników badań. Po zapoznaniu się Zamawiającego z przedłożoną dokumentacją i wyrażeniu pozytywnej opinii Wykonawca uzyska akceptację KOBiDZ, a następnie właściwego WKZ.

Za datę wykonania umowy uznaje się datę złożenia opracowania wyników badań do Zamawiającego wraz z opinią KOBiDZ i WKZ o przyjęciu (akceptacji) przedmiotowej dokumentacji.

Podstawą wystawienia faktury jest podpisany przez Zamawiającego protokół odbioru przedmiotu zamówienia, którym odbiera się wykonanie zarówno prac terenowych, jak i opracowanie wyników badań.

4. Badania sondażowe rozliczane będą wynikowo.

Przyjęto powierzchnię do badań sondażowych w ilości 19,2 ara, licząc maksymalnie po jednym arze na stanowisko, za wyjątkiem stanowiska Szynkielew stan. 22 AZP 68-50/151 gdzie zgodnie z zaleceniami konserwatorskimi powierzchnia sondażu winna być ograniczona do 20 m².

Wykonawca dysponując powierzchnią 19,2 ara winien ją wykorzystać stosownie do potrzeb badań.

W przypadku wykonania mniejszej ilości sondażu (niewykorzystanie puli 19,2 ara) kwota umowy ulega zmniejszeniu odpowiednio do przebadanej powierzchni.

IV. Ustalenia i informacje dodatkowe


1. Niezależnie od podanych w SIWZ informacji zaleca się, aby Wykonawca dokonał we własnym zakresie wizji lokalnej, na obszarze objętym zamówieniem i zdobył wszelkie niezbędne wg niego informacje, potrzebne do przygotowania oferty i podpisania umowy.
2. Zainteresowanym Wykonawcom Zamawiający udostępni do wglądu na miejscu następujące opracowania i dokumenty:
 - „Dokumentacja do wniosku o wydanie decyzji o ustaleniu lokalizacji” – „Część 4 z 4 raport o oddziaływaniu planowanego przedsięwzięcia drogowego na środowisko kulturowe” wykonany we wrześniu 2004 r. wraz z katalogiem stanowisk archeologicznych,
 - opinię WOZU w Łodzi z dnia 15.11.2004 r.
 - pismo WUOZ - 631/306/07 z dnia 20 grudnia 2007 r.
 - pismo WUOZ - 631/9/2008 z dnia 18 stycznia 2008 r.
 - pismo WUOZ - 631/9/2/2008 z dnia 29 stycznia 2008 r.
 - Decyzję Wojewody Łódzkiego Nr 20/2005 o ustaleniu lokalizacji drogi krajowej z dnia 24.11.2005 r.,
 - Zarządzenie Nr 17 Generalnego Dyrektora Dróg Krajowych i Autostrad z dnia 5.05.2006 r. w sprawie zlecania i realizacji prac archeologicznych w Generalnej Dyrekcji Dróg Krajowych i Autostrad.

Ww. dokumentacje będą dostępne w siedzibie Oddziału w Łodzi, ul. Roosevelta 9, pok. nr 21, II piętro, w godz. 7.30 - 15.30, po wcześniejszym telefonicznym zgłoszeniu (tel. 42/ 66 22 352).

V. Załączniki:

Mapa w skali 1:10 000 Plan orientacyjny z zaznaczeniem stanowisk archeologicznych w pasie obwodnicy

Rozdział III Formularz oferty z załącznikami



OFERTA

Do
Generalnej Dyrekcji Dróg Krajowych i Autostrad
Oddział w Łodzi

Składając ofertę w postępowaniu o udzielenie zamówienia na:

**Wykonanie archeologicznych badań sondażowych w korytarzu
nowoprojektowanej obwodnicy miasta Pabianice**

My niżej podpisani

.....

.....

działając w imieniu i na rzecz

.....

.....

(nazwa (firma) dokładny adres Wykonawcy/Wykonawców)

*(w przypadku składania oferty przez podmioty występujące wspólnie podać nazwy(firmy) i dokładne adresy
wszystkich członków konsorcjum)*

1. **SKŁADAMY OFERTĘ** na wykonanie przedmiotu zamówienia w zakresie określonym w *Specyfikacji Istotnych Warunków Zamówienia*.
2. **OŚWIADCZAMY**, że zapoznaliśmy się ze *Specyfikacją Istotnych Warunków Zamówienia*, nie wnosimy do niej zastrzeżeń i uznajemy się za związanych określonymi w niej postanowieniami i zasadami postępowania.
3. **OŚWIADCZAMY**, że przeprowadziliśmy rozeznanie terenu, na którym mają zostać przeprowadzone przedmiotowe badania.
4. **OFERUJEMY** wykonanie przedmiotu zamówienia (zgodnie z załączonym FORMULARZEM CENOWYM) za łączną cenę brutto zamówienia: zł,
słownie:zł.

5. **ZOBOWIĄZUJEMY SIĘ** do wykonania przedmiotu zamówienia w terminach określonych w *Instrukcji dla Wykonawców*.
6. **UWAŻAMY SIĘ** za związanych niniejszą ofertą przez czas wskazany w *Specyfikacji Istotnych Warunków Zamówienia*.
7. **OŚWIADCZAMY**, że sposób reprezentacji konsorcjum dla potrzeb niniejszego zamówienia jest następujący:

.....

.....

(wypełniają jedynie Wykonawcy składający wspólną ofertę - konsorcja)

8. Nazwiska osób, z którymi można się kontaktować w celu uzyskania dalszych informacji, jeżeli będą niezbędne:

.....

.....


9. **ZOBOWIĄZUJEMY** się, w przypadku wyboru naszej oferty, do zawarcia umowy zgodnej z niniejszą ofertą, na warunkach określonych w *Specyfikacji Istotnych Warunków Zamówienia* w terminie 7 dni od daty zawiadomienia o wyborze naszej oferty.
10. **DEKLARUJEMY**, że wszystkie dokumenty, oświadczenia i informacje zamieszczone w ofercie są prawdziwe i kompletne.
11. **WSZELKĄ KORESPONDENCJĘ** w sprawie niniejszego postępowania należy kierować na poniższy adres:

.....

....., dn.

.....

(podpis upoważnionego przedstawiciela)



FORMULARZ CENOWY

Składając ofertę w postępowaniu o udzielenie zamówienia na:


Wykonanie archeologicznych badań sondażowych w korytarzu nowoprojektowanej obwodnicy miasta Pabianice

oferujemy realizację całości zamówienia zgodnie z poniższymi cenami

	Cena brutto
Rozpoznanie sondażowe cena za wykonanie maksymalnej preliminowanej ilości arów sondażowych, tj. 19,2 ara (obliczona w następujący sposób: 19,2 x cena brutto za 1 ar)	
w tym cena za 1 ar sondażowy	

....., dn.

.....
(podpis upoważnionego przedstawiciela)



OŚWIADCZENIE

Składając ofertę w postępowaniu o udzielenie zamówienia na:


Wykonanie archeologicznych badań sondażowych w korytarzu nowoprojektowanej obwodnicy miasta Pabianice

oświadczamy, że:

1. Jesteśmy uprawnieni do występowania w obrocie prawnym, zgodnie z wymogami ustawowymi;
2. Posiadamy uprawnienia niezbędne do wykonania prac i czynności w zakresie niniejszego przedmiotu zamówienia;
3. Posiadamy niezbędną wiedzę i doświadczenie oraz dysponujemy potencjałem technicznym i osobami zdolnymi do wykonania zamówienia;
4. Znajdujemy się w sytuacji ekonomicznej i finansowej zapewniającej wykonanie zamówienia.

....., dn.

.....
(podpis upoważnionego przedstawiciela)



DOŚWIADCZENIE WYKONAWCY

Składając ofertę w postępowaniu o udzielenie zamówienia na:

Wykonanie archeologicznych badań sondażowych w korytarzu nowoprojektowanej obwodnicy miasta Pabianice

oświadczamy, że reprezentowany przez nas podmiot zrealizował następujące zamówienia porównywalne z przedmiotem zamówienia

Lp.	Nazwa i adres Zamawiającego / Zlecającego	Opis doświadczeń w realizacji badań wskazanych w opisie przedmiotu zamówienia (nazwa, lokalizacja, powierzchnia i charakterystyka badań archeologicznych)	Termin wykonania badań
1.	2.	3.	4.


--	--	--	--

Uwaga:

1. w kol. 3 wpisać informacje potwierdzające spełnienie warunków, o których mowa w *pkt. IV ppkt. 3 Warunki podmiotowe Instrukcji dla Wykonawców*
2. w celu udokumentowania podanych informacji załączyć referencje, o których mowa w *pkt. IV ppkt. 3 Warunki podmiotowe Instrukcji dla Wykonawców*

....., *dn.*

.....
(*podpis upoważnionego przedstawiciela*)



POTENCJAŁ KADROWY

Składając ofertę w postępowaniu o udzielenie zamówienia na:

Wykonanie archeologicznych badań sondażowych w korytarzu nowoprojektowanej obwodnicy miasta Pabianice

oświadczamy, że do realizacji zamówienia przewidujemy skierować następującą osobę pełniącą funkcję kierownika badań:

Nazwisko i imię	Kwalifikacje zawodowe	Opis doświadczenia zawodowego	Opis doświadczenia regionalnego
1.	2.	3.	4.

--	--	--	--

Uwaga:

1. w kol. 2 wpisać wykształcenie, specjalność zawodową, łączną ilość lat doświadczeń zawodowych
2. w kol. 3 wpisać informacje potwierdzające spełnienie warunków, o których mowa w *pkt. IV ppkt. 4 Warunki podmiotowe* Instrukcji dla Wykonawców.
w celu udokumentowania podanych informacji załączyć kserokopię dyplomu oraz referencje, o których mowa w *pkt. IV ppkt. 4 Warunki podmiotowe* Instrukcji dla Wykonawców
3. w kol. 4 wpisać informacje potwierdzające spełnienie warunków, o których mowa w *pkt. IV ppkt. 4 Warunki podmiotowe* Instrukcji dla Wykonawców w zakresie doświadczenia regionalnego kierownika badań
w celu udokumentowania podanych informacji załączyć referencje dotyczące doświadczenia regionalnego, o których mowa w *pkt. IV ppkt. 4 Warunki podmiotowe* Instrukcji dla Wykonawców.

....., dn.

.....
(podpis upoważnionego przedstawiciela)

Rozdział IV Wzór umowy

UMOWA Nr.

zawarta w dniu w Łodzi, pomiędzy :

Skarbem Państwa - Generalną Dyрекcyją Dróg Krajowych i Autostrad – Oddział w Łodzi z siedzibą w Łodzi przy ul. Roosevelta 9 , zwaną dalej „Zamawiającym”, reprezentowaną przez :

1. - Dyrektor Oddziału
2. - Z-ca Dyrektora Oddziału

a

.....,
zwanym dalej „Wykonawcą”, reprezentowanym przez :

1.
2.

§ 1

1. Zamawiający powierza do wykonania, a Wykonawca zobowiązuje się wykonać **archeologiczne badania sondażowe wraz z opracowaniem wyników w korytarzu planowanej budowy obwodnicy miasta Pabianice (woj. łódzkie)**.
2. Wykonawca oświadcza, że posiada wykwalifikowaną kadrę pracowników niezbędną do wykonania prac, o których mowa w ust. 1.

§ 2

Zakres badań określa *Rozdział II Specyfikacji Istotnych Warunków Zamówienia*, która wraz ze złożoną ofertą stanowi integralną część umowy.

§ 3

Wykonawca zobowiązuje się do wykonania prac sondażowych wraz z opracowaniem wyników badań nie później niż w **3 miesiące** od dnia podpisania umowy.

§ 4

1. Opracowanie wyników badań należy wykonać i przekazać Zamawiającemu w 4 egz. w formie papierowej oraz 1 egz. w wersji elektronicznej (na płycie CD).
2. Wykonawca nieodpłatnie przenosi na Zamawiającego autorskie prawa majątkowe do opracowania wyników badań archeologicznych, obejmujące następujące pola eksploatacji:
 - a) utrwalanie i zwielokrotnianie opracowania w jakikolwiek sposób i jakąkolwiek techniką,
 - b) wprowadzanie opracowania do pamięci komputera na dowolnej liczbie stanowisk,
 - c) publiczne wystawianie, odtwarzanie oraz publiczne udostępnianie opracowania.Wykonawca ma prawo przygotować i wydać na własny koszt naukową publikację wyników badań archeologicznych.

3. Opracowanie badań powinno zawierać poniższe informacje :

- nazwę i adres Zamawiającego,
- nazwę i adres Wykonawcy,
- nazwę zamierzenia budowlanego,
- tytuł opracowania,
- imiona, nazwiska, daty i podpisy autorów opracowania oraz sprawdzającego,
- zezwolenie Wojewódzkiego Konserwatora Zabytków na prowadzenie prac,
- część opisową,

- wykaz stanowisk archeologicznych, na których przeprowadzono badania sondażowe z zaznaczeniem ich na mapie w skali 1 : 5 000 z podaniem :
 - nazwy miejscowości / gminy/ województwa
 - nr obszaru AZP
 - nr stanowiska w obrębie miejscowości
 - nr stanowiska na mapie
 - km w pasie danej drogi
 - klasyfikacji kulturowo – chronologicznej
 - przypuszczalnego charakteru stanowiska
 - przybliżonego zasięgu stanowiska o powierzchni określonej w arach i zaznaczonego na mapie
 - umotywowanych wskazań konserwatorskich
 - stopnia zagrożenia planowanej budowy
 - charakteru prac sondażowych z określeniem zastosowanej metody (opis sondaży, dokumentacja rysunkowa i fotograficzna sondaży, inwentarz materiału zabytkowego, karta zbiorcza sondaży).
- zbiorczy wykaz stanowisk archeologicznych zagrożonych budową planowanej drogi z podaniem :
 - stanowisk wskazanych do przeprowadzenia ratowniczych badań wykopaliskowych wraz z preliminowaną powierzchnią badań,
 - stanowisk wskazanych do ścisłych nadzorów,
 - mapę w skali 1:5 000 z naniesioną inwestycją wraz z liniami rozgraniczającymi oraz stanowiskami przeznaczonymi do badań wykopaliskowych,
 - mapę w skali 1:5 000 z naniesioną inwestycją wraz z liniami rozgraniczającymi oraz stanowiskami przeznaczonymi do ścisłych nadzorów archeologicznych.

§ 5

1. Wykonawca zobowiązuje się uzyskać własnym kosztem i staraniem oraz dostarczyć Zamawiającemu wszelkie wymagane zezwolenia Wojewódzkiego Konserwatora Zabytków na prowadzenie prac oraz pisemną akceptację Wojewódzkiego Konserwatora Zabytków dla opracowania wyników badań.
2. Ewentualne koszty związane z uzyskaniem zezwolenia na wejście w teren nie będący własnością Zamawiającego, a konieczny do wykonania zamówienia, Wykonawca pokryje z własnych środków.

§ 6

1. Przedmiot umowy wymaga odbioru przez Zamawiającego oraz Krajowy Ośrodek Badań i Dokumentacji Zabytków (KOBiDZ).
2. Protokół odbioru, stwierdzający prawidłowe wykonanie przedmiotu umowy, po zatwierdzeniu przez Dyrektora Oddziału stanowi podstawę do wystawienia rachunku za wykonane prace.
3. W przypadku stwierdzenia braków lub błędów w wykonaniu przedmiotu umowy, za datę odbioru uważa się datę usunięcia braków lub poprawienia błędów.

§ 7

1. Zamawiający wyznacza Panią Beatę Telegę - Królikowską do nadzorowania realizacją Umowy oraz do bezpośrednich kontaktów z Wykonawcą.

2. Wykonawca wyznacza Panią/a który jest upoważniony w Jego imieniu do nadzorowania i zarządzania realizacją Umowy oraz do bezpośrednich kontaktów z Zamawiającym.

§ 8

Strony ustalają wynagrodzenie za wykonanie przedmiotu umowy w wysokości nieprzekraczającej zł brutto
[słownie :
.....].

§ 9

1. Badania sondażowe rozliczane będą wynikowo. Kwota za wykonane badania uzależniona jest od powierzchni faktycznie przebadanej.
2. Zamawiający ustala górny pułap powierzchni sondażowej dla całej inwestycji (19,2 ara) oraz dla stanowiska (1 ar), za wyjątkiem stanowiska Szynkielew stan. 22 AZP 68-50/151, gdzie zgodnie z zaleceniami konserwatorskimi powierzchnia sondazy winna być ograniczona do 20 m².

§ 10

1. Rachunek za wykonanie przedmiotu umowy będzie zapłacony jednorazowo, w terminie 30 dni od jego otrzymania przez Zamawiającego wraz z protokołem odbioru, podpisanym przez przedstawiciela Zamawiającego i zatwierdzonym przez Dyrektora Oddziału.
2. Za datę realizacji płatności uważa się datę wysłania polecenia przelewu przez Zamawiającego.

§ 11

1. Umowa może być rozwiązana przez Zamawiającego w trybie natychmiastowym w przypadku:
 - a/ pisemnego zakwestionowania przez Krajowy Ośrodek Badań i Dokumentacji Zabytków lub właściwego Wojewódzkiego Konserwatora Zabytków rzetelności i poziomu merytorycznego prowadzonych prac,
 - b/ opóźnienia przez Wykonawcę wykonania przedmiotu umowy bez uzasadnionych powodów o ponad 14 dni,
 - c/ nie uzyskania wymaganych zezwoleń właściwego Wojewódzkiego Konserwatora Zabytków.
2. W przypadkach, o których mowa w ust. 1, Wykonawca zobowiązany jest zabezpieczyć na własny koszt miejsca prowadzonych prac w sposób zapewniający ochronę tych miejsc lub przedmiotów mogących się tam znajdować, przed zniszczeniem, bądź utratą.
3. W przypadku wystąpienia istotnej zmiany okoliczności powodującej, że wykonanie umowy nie leży w interesie publicznym, czego nie można było przewidzieć w chwili zawarcia umowy, Zamawiający może odstąpić od umowy w terminie 14 dni od daty powzięcia wiadomości o powyższych okolicznościach. W takim przypadku Wykonawca może żądać jedynie wynagrodzenia należnego mu z tytułu wykonania części umowy, do chwili odstąpienia, określonego w spisanym przez obie Strony umowy protokole przerwania prac.

§ 12

1. W razie zwłoki w wykonaniu przedmiotu umowy, Wykonawca zapłaci Zamawiającemu karę umowną w wysokości 0,5 % kwoty ustalonej w § 8 – za każdy dzień zwłoki.
2. W przypadku odstąpienia od umowy z winy Strony przeciwnej, Strona ta zapłaci karę umowną w wysokości 10% wynagrodzenia, o którym mowa w § 8.
3. Jeżeli suma kar nie pokryje szkód spowodowanych przez Wykonawcę, a poniesionych przez Zamawiającego, Zamawiający będzie uprawniony do dochodzenia odszkodowania uzupełniającego na zasadach ogólnych.

§ 13

W sprawach nie uregulowanych niniejszą umową mają zastosowanie w szczególności przepisy Kodeksu Cywilnego oraz ustawy o prawie autorskim i prawach pokrewnych.

§ 14

1. Wszystkie zmiany niniejszej umowy wymagają formy pisemnej pod rygorem nieważności.
2. Strony umowy postanawiają, że w przypadku zaistnienia sporów wynikłych z niniejszej umowy, będą współdziałać w celu ich ugodowego rozstrzygnięcia. W przypadku nie dojścia do porozumienia, właściwym do rozstrzygnięcia sporów będzie sąd właściwy dla siedziby Zamawiającego.

§ 15

Niniejszą umowę sporządzono w dwóch jednobrzmiących egzemplarzach, po jednym dla każdej ze Stron.

WYKONAWCA

ZAMAWIAJĄCY