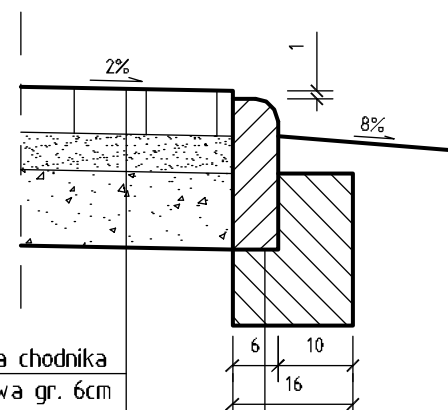
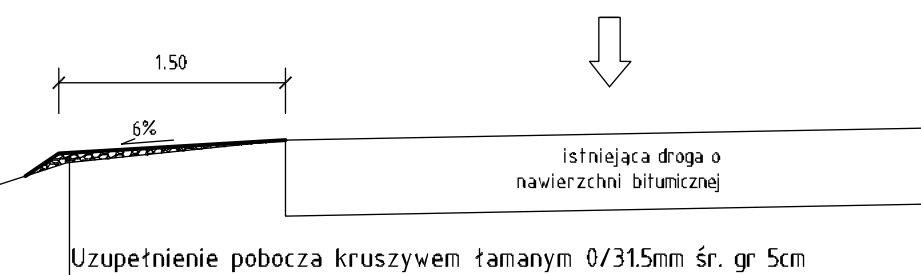
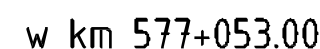


od km 576+893.10 do km 577+039.50



km 576+968.75: km 576+998.10: km 577+037.10



skala 1:100



21-003 Ciecierzyn k/Lublina
Dys 302 D
081j 469 15 45
NIP 712-128-29-23
REGON* 430918788

Zleceńodawca: Urząd Gminy Kurów
ul. Lubelska 35, 24-170 Kurów

Objekt: Budowa ciągu pieszego wzdłuż drogi krajowej Nr 12 po stronie lewej
na odcinku od km 576+893,10 do km 577+062,30 w m. Kurów

Przekroje normalne

Funkcja	Imię i nazwisko	Podpis	Data
Projektant	mgr inż. Robert Puliński		Skala 1: 50
	upr. bud. Nr LUB/0077/P00B/03		Nr umowy
Asystent	mgr inż. Rafał Gałań		Nr rys. 4
Sprawdzający	mgr inż. Janusz Pachla		
	upr. bud. Nr LUB/0043/P00B/06		