








































OBIEKTY MOSTOWE DO OZNAKOWANIA ZNAKAMI W4 - W5 NA DROGACH KRAJOWYCH

LP	LOKALIZACJA			PRZESZKODA	RODZAJ OBIEKTU	JNI	DŁUGOŚĆ	ADMINI- STRATOR /REJON	WOJSKOWA KLASA OBCIĄŻENIA MLC				RODZAJ ZNAKU	ZNAK DROGOWY	ILOŚĆ ZNAKÓW JAKA JEST POTRZEBNA	PROJEKTY CZASOWEJ ORGANIZACJI RUCHU
	NR DROGI	KM	NAJBLIŻSZA MIEJSCOWOŚĆ						POJAZDY KOŁOWE		POJAZDY GĄSIENICOWE					
									↕	↕	↕	↕				
									≤ 60	≤ 80	≤ 60	≤ 80				
1.	2.	3.	4.	5.	6.	7.	8.	9.	10.	11.	12.	13.	14.	15.	16.	18.
1	S5	61+064	Lipniki	Droga krajowa S5	wiadukt	35001795	31,4	GDDKIA R/Bydgoszcz	81	145	57	99	W 5		2	OPRACOWAĆ
2	5	63+108	Kruszyn	rzeka Kanak Górnonotecki	most	02090019	24,5	GDDKIA R/Bydgoszcz	61	80	61	75	W 5		2	OPRACOWAĆ
3	5	64+852	Zamość	rzeka Noteć, lk. Zamość - Rynarzewo	most	02180017	39,9	GDDKIA R/Bydgoszcz	47	47	40	40	W 4, W 5		4	OPRACOWAĆ
4	10	219+283	Ruda	rz. Oria	most	02180000	11,3	GDDKIA R/Nakło	57	61	47	50	W 4, W 5		4	ZAKTUALIZOWAĆ
5	10	239+607	Trzeciewnica	linia PKP	wiadukt	02180002	27,2	GDDKIA R/Nakło	44	49	33	35	W-4 W-5		4	ZAKTUALIZOWAĆ
6	10	287+83	Przylubie	Bydgoszcz - Toruń	wiadukt	02090005	36,6	GDDKIA R/Bydgoszcz	75	80	59	62	W-5		4	OPRACOWAĆ
7	10	301+586	Cierpice	droga gminna, lk Toruń - Bydgoszcz	wiadukt	02270006	33,5	GDDKIA R/Bydgoszcz	72	88	53	64	W-5		2	OPRACOWAĆ
8	S10a	3+934	Toruń	Droga Krajowa S10a	wiadukt	01028291	40,9	GDDKIA R/Toruń	74	150	55	101	W-5		2	OPRACOWAĆ
9	15	262+717	Kowalewo	rzeka Trynka	most	02300011	15,82	GDDKIA R/Toruń	60	108	49	78	W 4, W 5		4	OPRACOWAĆ
10	15d	0+362	Brodnica	ul. Chłopska, ul. Wiejska, LK nr 209 Działdowo - Chojnice, LK nr 208 Brodnica - Bydgoszcz, rzeka Bydgoszcz	estakada	35011497	538,8	GDDKIA R/Toruń	90	150	40	150	W-5		2	OPRACOWAĆ
11	16	1+28	Dragacz	Mątawa	most	02240006	9,4	GDDKIA R/Swiecie	76	108	52	74	W-5		2	OPRACOWAĆ

LP	LOKALIZACJA			PRZESZKODA	RODZAJ OBIEKTU	JNI	DŁUGOŚĆ	ADMINI-STRATOR /REJON	POJAZDY KOŁOWE		POJAZDY GĄSIENICOWE		RODZAJ ZNAKU	ZNAK DROGOWY	ILOŚĆ ZNAKÓW JAKA JE POTRZEBNA	PROJEKTY CZASOW ORGANIZACJI RUCH
	NR DROGI	KM	NAJBLIŻSZA MIEJSCOWOŚĆ						↑	↓	↑	↓				
									≤ 60	≤ 80	≤ 60	≤ 80				
1.	2.	3.	4.	5.	6.	7.	8.	9.	10.	11.	12.	13.	14.	15.	16.	18.
12	16	3+468	Grudziądz	droga wojewódzka Michale - Dragacz nr 207	most	02240007	8,4	GDDKiA R/Swiecie	46	86	46	81	W-4 W-5		4	OPRACOWAĆ
13	16	3+535	Grudziądz	Wisła	most	02200008	1098,4	GDDKiA R/Swiecie	38	63	27	41	W-4 W-5		4	ZAKTUALIZOWAĆ
14	16	14+271	Klódka	rz. Osa	most	02300000	15,6	GDDKiA R/Swiecie	45	45	41	41	W-4 W-5		4	ZAKTUALIZOWAĆ
15	16	21+365	Rogoźno Zamek	rz. Gardęga	MOST	02300001	7,6	GDDKiA R/Swiecie	48	65	34	44	W 4,W-5		4	ZAKTUALIZOWAĆ
16	25	74+853	Zamarte	Przełęk	most	02060006	6,3	GDDKiA R/Nakło	70	82	48	59	W-5		2	OPRACOWAĆ
17	25	83+372	Kamień Krajeński	Kamionka	most	2060007	12	GDDKiA R/Nakło	69	89	46	62	W-5		2	OPRACOWAĆ
18	25	93+335	Sępólno -Krajeńskie	Sępoleńska	most	2180005	8,3	GDDKiA R/Nakło	88	116	61	80	W-5		2	OPRACOWAĆ
19	25	121+654	Buszkowo	rz. Krówka	most	02180012	7,4	GDDKiA R/Nakło	60	80	39	54	W-4 W-5		4	ZAKTUALIZOWAĆ
20	25	184+759	Borkowo	rz. Smyrnia	most	02090011	7,8	GDDKiA R/Inowrocław	58	82	37	55	W-4 W-5		4	ZAKTUALIZOWAĆ
21	25	188+282	Inowrocław	Chorzów Batory - Tczew	wiadukt	01001486	42,15	GDDKiA R/Inowrocław	74	105	53	71	W-5		2	OPRACOWAĆ
22	25	188+392	Inowrocław	Poznań - Skandawa	wiadukt	01001558	42,18	GDDKiA R/Inowrocław	78	109	55	74	W-5		2	OPRACOWAĆ

LP	LOKALIZACJA			PRZESZKODA	RODZAJ OBIEKTU	JNI	DŁUGOŚĆ	ADMINI- STRATOR /REJON	POJAZDY KOŁOWE		POJAZDY GAŚNICOWE		RODZAJ ZNAKU	ZNAK DROGOWY	ILOŚĆ ZNAKÓW JAKA JE POTRZEBNA	PROJEKTY CZASOW ORGANIZACJI RUCH
	NR DROGI	KM	NAJBLIŻSZA MIEJSCOWOŚĆ						↑ ↓	↓	↑ ↓	↓				
									≤ 60	≤ 80	≤ 60	≤ 80				
1.	2.	3.	4.	5.	6.	7.	8.	9.	10.	11.	12.	13.	14.	15.	16.	18.
23	55	89+5	Świerkocin	Osa - kilometr od ujścia	most	02300002	15,6	GDDKiA R/Świecie	57	70	52	62	W-4 W-5	 	4	OPRACOWAĆ
24	55	102+531	Ruda	rz. Ruda	most	02300004	5,7	GDDKiA R/Świecie	64	76	44	54	W-4 W-5	 	4	ZAKTUALIZOWAĆ
25	55	102+616	Ruda	rz. Młynówka	most	02300005	6,3	GDDKiA R/Świecie	62	71	43	50	W-4 W-5	 	4	ZAKTUALIZOWAĆ
26	56	0+685	Koronowo	rz. Brda	most	02180015	21,8	GDDKiA R/Nakło	47	51	47	50	W-4 W-5	 	4	ZAKTUALIZOWAĆ
27	56	004+301	Wilcze Gardło	Kanal Lateralny	MOST	02180016	44	GDDKiA R/Nakło	41	44	34	37	W-4 W-5	 	4	ZAKTUALIZOWAĆ
28	62	134+678	Kruszwica	jezioro Gopło	MOST	02090018	80	GDDKiA R/Inowrocław	40	48	37	44	W-4 W-5	 	4	ZAKTUALIZOWAĆ
29	62	56+956	Brześć Kujawski	rz. Zgłowiączka	MOST	02330004	17,9	GDDKiA R/Włocławek	50	51	46	47	W-4 W-5	 	4	ZAKTUALIZOWAĆ
30	62	63+941	Józefowo	rzeka Lubieńka	most	02330010	12,7	GDDKiA R/Włocławek	62	105	45	74	W-5		2	OPRACOWAĆ
31	62	80+12	Modzerewo	Kanal 'A'	most	02330003	9,4	GDDKiA R/Włocławek	71	109	48	75	W-5		2	OPRACOWAĆ
32	80	16+526	Fordon	Wisła, województwo nr 549	most	02270001	1005,05	GDDKiA R/Toruń	16	47	8	41	W-4 W-5	 	4	OPRACOWAĆ
33	80	22+133	Czarnowo	'kanal Górny Niziny Toruńskiej	most	02270002	14,94	GDDKiA R/Toruń	66	126	54	90	W-5		2	OPRACOWAĆ

LP	LOKALIZACJA			PRZESZKODA	RODZAJ OBIEKTU	JNI	DŁUGOŚĆ	ADMINI- STRATOR /REJON	POJAZDY KOŁOWE		POJAZDY GAŚNIEWICOWE		RODZAJ ZNAKU	ZNAK DROGOWY	ILOŚĆ ZNAKÓW JAKĄ JĘ POTRZEBNA	PROJEKTY CZASOWE ORGANIZACJI RUCHU
	NR DROGI	KM	NAJBLIŻSZA MIEJSCOWOŚĆ						↓ ↑	↓	↓ ↑	↓				
									≤ 60	≤ 80	≤ 60	≤ 80				
1.	2.	3.	4.	5.	6.	7.	8.	9.	10.	11.	12.	13.	14.	15.	16.	18.
34	91	140+206	Świecie- Przechowo	droga powiatowa Morsk - Dworzysko nr 05277, linia PKP	WIADUKT	02240012	281,96	GDDKiA R/Świecie	47	49	39	42	W-4 W-5	   	4	ZAKTUALIZOWAĆ
35	91	216+630	Raciążek	linia PKP	WIADUKT	02210001	40	GDDKiA R/Włocławek	48	53	39	44	W-4 W-5	   	4	ZAKTUALIZOWAĆ
36	91	279+798	Kamienna	rz. Ochnia	MOST	02330002	6,6	GDDKiA R/Włocławek	57	67	38	45	W-4 W-5	   	4	ZAKTUALIZOWAĆ

Główny Specjalista
ds. Zarządzania Kryzysowego
i Przygotowań Obronnych
Inż. Maciej Dziemidziątek