








NAZWA ZADANIA	OPRACOWANIA PROJEKTOWE DLA BUDOWY DROGI EKSPRESOWEJ S11 NA ODCINKU KÓRNIK-OSTRÓW WIELKOPOLSKI			
NAZWA I ADRES INWESTORA	<div> <div> <b>Generalna Dyrekcja Dróg Krajowych i Autostrad</b>  Oddział w Poznaniu  ul. Siemiradzkiego 5a, 60-763 Poznań  tel.: (61) 856 88 21, fax.: (61) 864 63 69 </div> <div>  </div> </div>			
WYKONAWCA	<div> <div> <b>Schuessler - Plan Inżynierzy Sp. z o. o.</b>  Aleje Jerozolimskie 96  00-807 Warszawa  Tel: (22) 41 91 422  fax: (22) 41 91 401 </div> <div>  </div> </div>			
STADIUM	STUDIUM TECHNICZNO- EKONOMICZNO- ŚRODOWISKOWE WRAZ ZE STUDIUM GEOLOGICZNO – INŻYNIERSKIM, OPINIĄ GEOTECHNICZNĄ I DOKUMENTACJĄ HYDROGEOLOGICZNĄ			
NR UMOWY	O.PO.D-3.2413.06.2020 z dnia 14.05.2020 r.			
NAZWA OBIEKTU BUDOWLANEGO	Opracowania projektowe dla budowy drogi ekspresowej S11 na odcinku Kórnik-Ostrów Wielkopolski <b>PODODCINEK A: KÓRNIK - JAROCIN</b>			
ADRES OBIEKTU BUDOWLANEGO	Województwo wielkopolskie; powiat poznański: gmina Kórnik; powiat średzki: gmina Środa Wielkopolska, gmina Krzykosy, gmina Nowe Miasto nad Wartą, gmina Zaniemyśl			
TOM	TOM I UDZIAŁ SPOŁECZEŃSTWA <b>I III. – Tabelaryczne zestawienie wniosków i protestów mieszkańców wraz z odpowiedziami (wersja zanonimizowana)</b>			
DATA OPRACOWANIA	Październik 2020			
Zespół autorski	Imię i nazwisko	Specjalność	Numer uprawnień	Podpis
Główny projektant	Benedykt Bilikiewicz	drogowa	PIIB Nr24(2)/10	
Opracował	Robert Szczepanik	drogowa	MAZ/0279/POOD/04	
Opracował	Łukasz Wąsiewicz	drogowa	LUB/0167/POOD/12	
Opracował	Tomasz Pakuła	ochrona środowiska	-	
Opracował	Sławomir Kuliś	ochrona środowiska	-	

## Spis zawartości kompletu:

- Tom A – Część ogólna
- Tom B 1 – Studium geologiczno- inżynierskie
- Tom B 2 – Opinia geotechniczna
- Tom B 3 – Dokumentacja hydrogeologiczna.
- Tom C – Część techniczna drogowa.
- Tom D – Część techniczna obiekty inżynierskie.
- Tom E 1 – Analizy i prognozy ruchu.
- Tom E 2 – Audyt BRD.
- Tom F – Założenia organizacji ruchu.
- Tom G – Opracowanie ekonomiczno- finansowe.
- Tom H – Opracowanie z zakresu ochrony środowiska.
- Tom I – Udział społeczeństwa.**
- Tom J – Podsumowania i wnioski.

### Podział tomu „I” na oddzielne zeszyty:

I I. Materiały promocyjne

I II. Raport ze spotkań społecznych

I III. Tabelaryczne zestawienie wniosków i protestów mieszkańców wraz z odpowiedziami (wersja zanonimizowana)

I IV. Kopie wniosków i protestów