




1-1 08-03-17r.

368

21
08032017

AK

09 03 2017

Orange Polska S.A.
Domena Hurt
Dostarczanie i Serwis Usług, Ewidencja i Standardy Infrastruktury
Wydział Ewidencji i Zarządzania Danymi o Infrastrukturze Wrocław
Adres do korespondencji:
ul. Purkyniego 2, 50-155 Wrocław
tel.: 71 347 05 06; fax: 71 347 07 23

GDDKiA
Oddział we Wrocławiu
ul. Powstańców Śląskich 186
53-139 Wrocław

Wrocław, 2 marca 2017r.

Numer pisma: TODDWA-WR.211-12264/17/MB

Temat: informacja o elementach sieci OPL znajdujących się w obrębie rozbudowy drogi krajowej nr 35 na odcinku od Wojnarowic do Małuszowa.

Szanowni Państwo,

w odpowiedzi na pismo nr O.WR.I-1.4111.35.29.01.2017.ak informujemy, że w w/w obrębie znajduje się sieć teletechniczna administrowana i eksploatowana przez ORANGE POLSKA S.A. która jest zinwentaryzowana geodezyjnie na mapach zasadniczych.


W związku z powyższym wszelkie zadania inwestycyjne w rejonie naszej sieci powinny być uzgadniane z ORANGE POLSKA S.A. Wydział Ewidencji i Zarządzania Danymi o Infrastrukturze Wrocław w zakresie występowania kolizji z naszymi urządzeniami.

W przypadku pytań lub wątpliwości proszę o kontakt z naszym przedstawicielem – Mariusz Boczar tel. 71 317 34 15.

Z poważaniem


Mariusz Boczar

Starszy Specjalista ds. Zasobów Infrastruktury



2017-19436

OP-PS-WE.7070.1.23.2017.2



AK
16.03.2017

Poznań, 3 marca 2017r.

GDDKIA Oddział we Wrocławiu
ul. Powstańców Śląskich 186
53-139 Wrocław

Dotyczy:

opracowanie dokumentacji projektowej dla rozbudowy drogi krajowej nr 35 Siedlakowice - Małuszów

W odpowiedzi na Państwa pismo o znaku: O.WR.I-1.4111.35.29.01.2017.ak z dnia 15.02.2017r (data wpływu: 22.02.2017r.) z prośbą o przekazanie informacji o naszej infrastrukturze w obrębie pasa drogowego drogi krajowej nr 35 na odcinku od Wojnarowic do Małuszowa od km 66+300 do km 78+223, PSE S.A. Oddział w Poznaniu informuje, że wspomniany odcinek drogi nie krzyżuje się z żadną z naszych linii elektroenergetycznych o napięciu 220 kV lub 400 kV.

Największe zbliżenie pomiędzy interesującym Państwa odcinkiem drogi nr 35, a naszą linią o napięciu 400 kV relacji Świebodzice-Wrocław wynosi ok 1 km.

Z poważaniem
Z UPoważNIENIA ZARZĄDU
PSE S.A.
Z-CIA DYREKTORA
PIONU USŁUG SIECIOWYCH
Piotr Jędrzejczak

Kopię otrzymują:

1. PSE SA o/Poznań. Wydział WE.

Polskie Sieci Elektroenergetyczne S.A. Oddział w Poznaniu
60-354 Poznań, ul. Marcelesińska 71, tel. 61 861 10 00, fax 61 867 33 43, www.pse.pl



**Regionalny Zarząd
Gospodarki Wodnej
we Wrocławiu**

1-1 07-03-17 r.

ul. C. K. Norwida 34, 50-950 Wrocław

Centrala: (71) 337 88 00

Sekretariat: (71) 337 88 88

Fax: (71) 328 50 48

e-mail: sekretariat@wroclaw.rzgw.gov.pl

www.wroclaw.rzgw.gov.pl


NIP: 898-20-13-651

Dbamy o przyszłość naszych wód

Legnica, dnia 01 marca 2017 r.

Wasz znak: O.WR.I-1.4111.35.29.01.2017.ak

Nasz znak: NZL.4123.3-2/2017



08.03.2017 AK
**Generalna Dyrekcja Dróg
Krajowych i Autostrad
Oddział we Wrocławiu**
ul. Powstańców Śląskich 186
53-139 Wrocław

Dotyczy: rozbudowa drogi krajowej nr 35 na odcinku od Wojnarowic do Małuszowa od km 66+300 do km 78+223.

Regionalny Zarząd Gospodarki Wodnej we Wrocławiu Zarząd Zlewni Bystrzycy i Kaczawy z siedzibą w Legnicy, informuje że na projektowanym do rozbudowy fragmencie drogi krajowej nr 35 na odcinku od Wojnarowic do Małuszowa od km 66+300 do km 78+223 nie znajdują się żadne urządzenia wodne w administracji tut. Zarządu.

KIEROWNIK
Zarządu Zlewni w Legnicy
mgr inż. Jerzy Szewc

Otrzymują:

1. Adresat

2. aa


Sprawę prowadzi:
mgr inż. Ewelina Bieć
tel. 76 862-44-51

RZGW we Wrocławiu - Zarząd Zlewni Bystrzycy i Kaczawy z siedzibą w Legnicy

adres: ul. Rataja 32, 59-220 Legnica

tel. (76) 862 44 60 / fax (76) 862 44 51

e-mail: zarzad.legnica@wroclaw.rzgw.gov.pl



ZAKŁAD GOSPODARKI KOMUNALNEJ SP. Z O.O.

55-080 KĄTY WROCŁAWSKIE UL. 1-GO MAJA 26 B

TEL. (071) 3-166-167, 3-166-168, FAX (071) 3-166-512 www.zgk-katy.pl

297

1-1 28-02-17 AK

Kąty Wrocławskie 2017-02-22

L.dz DW/...../2017



Generalna Dyrekcja Dróg Krajowych i Autostrad

**Oddział we Wrocławiu
ul. Powstańców Śląskich 186
53-139 Wrocław**

**Dotyczy: opracowania dokumentacji projektowej dla rozbudowy drogi krajowej nr 35
Siedlakowice-Maluszków**

Zakład Gospodarki Komunalnej Sp. z o.o. w Kątach Wrocławskich w odpowiedzi na pismo O.WR.I-1.4111.35.29.01.2017.ak przesyła szkic wraz zaznaczoną infrastrukturą wodociągową zlokalizowaną w obrębie drogi krajowej nr 35 w miejscowości Gniechowice. Jednocześnie informujemy, że w planie wieloletnim na lata 2014-2019 ZGK Kąty Wrocławskie na dzień dzisiejszy nie przewiduje, żadnych inwestycji w obrębie przedmiotowej drogi.

W razie pytań kontakt - p. Jan Lawenda-Wiącek tel. 71 3913246

Załącznik:

Szkic z infrastrukturą w drodze krajowej nr 35

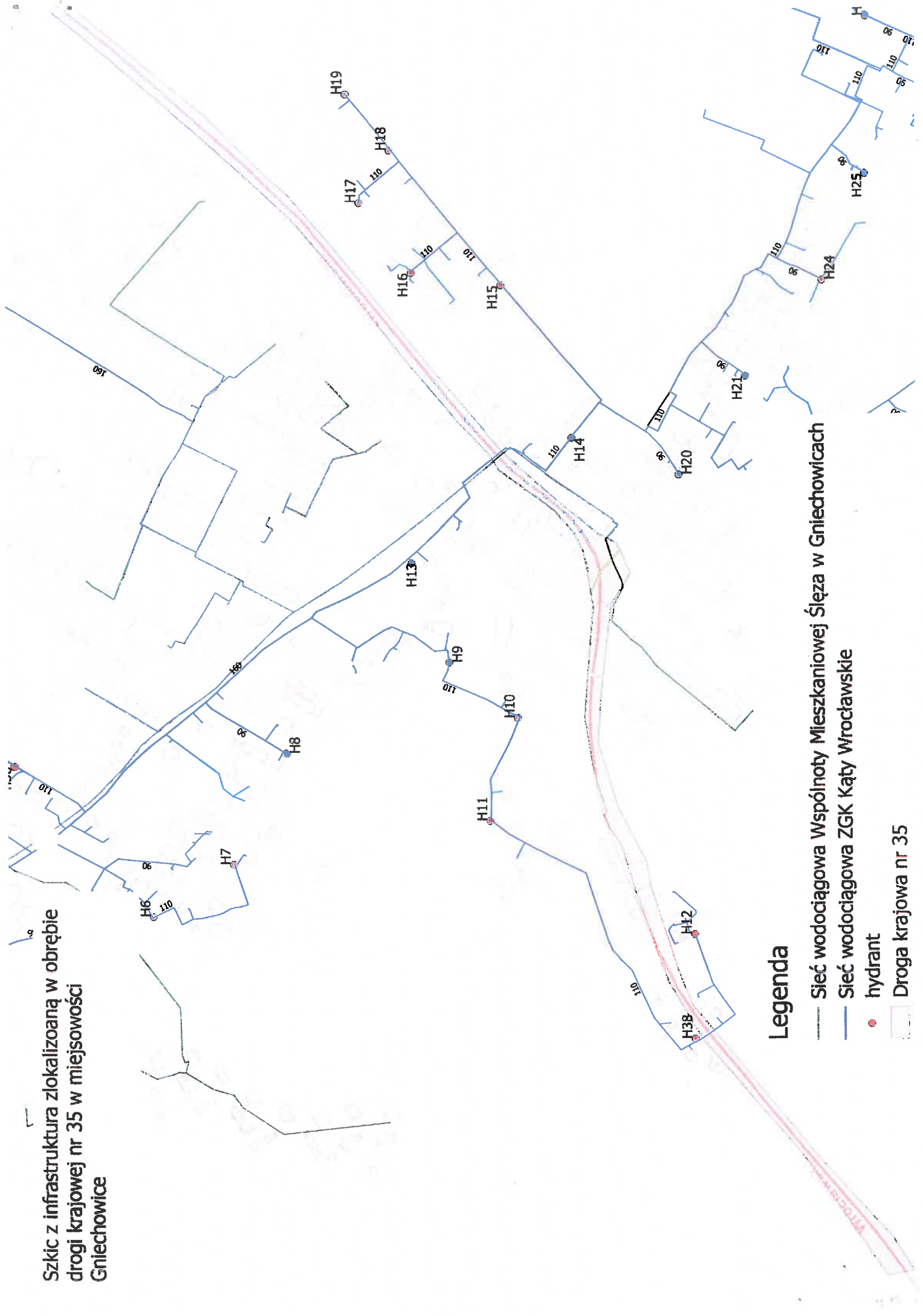
PROKURENT

mgr inż. Marek Buczak

Do wiadomości:

1. adresat
2. a/a

Szkic z infrastruktura zlokalizowaną w obrębie
drogi krajowej nr 35 w miejscowości
Gniechowice



Legenda

- Sieć wodociągowa Wspólnoty Mieszkaniowej Ślęza w Gniechowicach
- Sieć wodociągowa ZGK Kąty Wrocławskie
- hydrant
- Droga krajowa nr 35

I.dz. PW.1009 /17/DT-LW

Bielany Wrocławskie 20-02-2017

GDDKiA

ul. Powstańców Śl. 35

53-139 Wrocław

AK
24. 02. 2017

Dotyczy: koncepcji przebudowy drogi krajowej nr 35 na odcinku Siedlakowice - Małuszów

W odpowiedzi na Państwa pismo z dnia 20-02-2017 - PP/316/17 informujemy, że Projektant zadania drogowego winien zidentyfikować i zlokalizować kolizje projektowanych dróg i urządzeń z istniejącą infrastrukturą wodociągową i kanalizacyjną KPWiK. Po wybraniu wariantu drogowego do realizacji, określeniu obszaru przebudowy, obrysów nowej jezdni, chodników - w przypadku stwierdzenia przez Projektanta zadania, występowania kolizji z sieciami wod-kan, odcinki sieci wodociągowej i kanałów sanitarnych, jak również obiekty sieciowe należy przełożyć poza pas projektowanych jezdni.

Przekazujemy n/w informacje dla zaprojektowania rozwiązań technicznych zbliżeń i kolizji projektowanych obiektów z istniejącą infrastrukturą KPWiK.

- przebudowę ww. sieci należy projektować, zgodnie z aktualnymi wytycznymi projektowania KPWiK oraz normami technicznymi
- Projektant zadania drogowego winien wykonać zestawienie sytuacyjne i ilościowe włączów studzienek kanalizacji sanitarnej do regulacji wysokościowej z podaniem rzędnych przed i po regulacji.
- przy korekcie wysokościowej włączów kanalizacyjnych można stosować płyty odciążające lub w przypadku studni betonowych maksymalnie trzy żelbetowe pierścienie regulacyjne 600 mm, o wysokości maksimum 10 cm

Informujemy, iż konieczne jest również przeanalizowanie zbliżeń w pionie, projektowanych urządzeń z istniejącą infrastrukturą KPWiK. W związku z tym, prosimy o sprawdzenie na profilach odległości pomiędzy infrastrukturą oraz zwymiarowanie zbliżeń w świetle (odległość pomiędzy zewnętrznymi powierzchniami istniejących sieci, obiektów i projektowanej infrastruktury technicznej).

Sprawę prowadzi: Ludwik Wypych, tel.: 512 489 613

Z poważaniem

Mirosław Zięba
Dyrektor
ds. Technicznych i Rozwoju

Otrzymują:

1. Adresat
2. KPWiK a/a

Kuźma Agnieszka

Od: Sekretariat O/Wrocław
Wysłano: 22 marca 2017 10:46
Do: Kuźma Agnieszka
DW: Sułek Marcin
Temat: FW: Odpowiedź na pismo
Załączniki: wodociąg.png; kanalizacja.png; koncepcja - skrzyżowanie Małuszów.zip

From: ezimoch@ugk.pl [mailto:ezimoch@ugk.pl]
Sent: Tuesday, March 21, 2017 2:10 PM
To: Sekretariat O/Wrocław
Subject: Odpowiedź na pismo

Dzień dobry !

W nawiązaniu do Państwa pisma nr O.WR.I-1.4111.35.29.01.2017.ak w sprawie przekazania informacji o infrastrukturze znajdującej się w obrębie pasa drogowego drogi krajowej nr 35 na odcinku Siedlakowice - Małuszów, przesyłam załączniki graficzne pokazujące umiejscowienie infrastruktury - kanalizacja i wodociąg - w pasie ww. drogi. Jednocześnie informuję, że planowana jest modernizacja skrzyżowania w miejscowości Małuszów (koncepcja w załączniku).

Z poważaniem,
Emilia Zimoch
Referat Dróg, Transportu i Mienia Komunalnego

Urząd Gminy
Aleja Pałacowa 1, 55-040 Kobierzyce
e-mail: ezimoch@ugk.pl
tel. 71 36 98 224
fax 71 31 11 252

