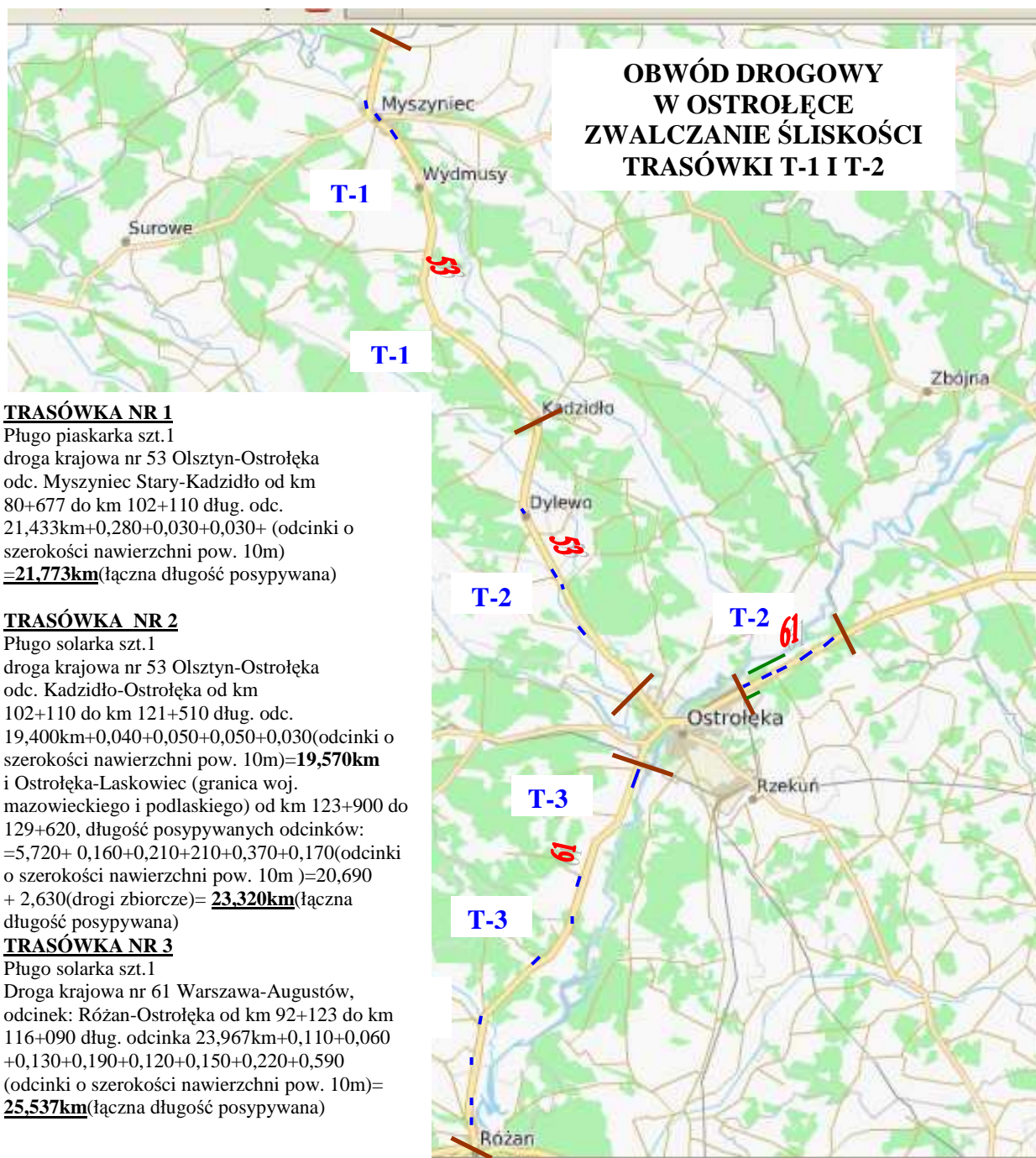





## Załącznik Nr 5 do Opisu przedmiotu zamówienia

### GDDKiA Oddział w Warszawie Rejon w Ostrołęce

#### 1. Obwód Drogowy w Ostrołęce



-  - granice sypania
-  - odcinki o szerokości pow. 10m posypywane w dwóch kierunkach
-  - drogi zbiorcze

## **ODŚNIEŻANIE**

### **Obwód Drogowy w Ostrołęce**

<u><b>TRASÓWKA NR 1 (2 SZT. PŁUGÓW)</b></u>
DROGA KRAJOWA NR 53 (Olsztyn – Ostrołęka)
Odcinek Myszyńiec Stary – Kadzidło od km 80+677 do km 102+110
Długość odśnieżanego odcinka:
$21,433 \times 2 = \underline{\underline{42,866 \text{km}}}$
<u><b>TRASÓWKA NR 2 (2 SZT. PŁUGÓW)</b></u>
DROGA KRAJOWA NR 53 (Olsztyn – Ostrołęka)
Odcinek Kadzidło – Ostrołęka od km 102+110 do km 121+510
Długość odśnieżanego odcinka: $19,400 \times 2 = \underline{\underline{38,800}}$
<u><b>TRASÓWKA NR 2(3SZT. PŁUGÓW)</b></u>
DROGA KRAJOWA NR 61 (Warszawa – Augustów)
Odcinki:
1. Różan – Ostrołęka od km 92+123 do km 116+090
2. Ostrołęka – Laskowiec (granica woj. mazowieckiego i podlaskiego)
Od km 123+900 do km 129+620.
3. Drogi zbiorcze – w ciągu drogi nr 61 od km 123+900 do km 126+530
Długość odśnieżanych odcinków:
$23,967 + 5,720 + 2,630 = 32,317 \times 2 = \underline{\underline{64,643 \text{km}}}$

**Dodatkowy sprzęt do odśnieżania:**

Równiarka – szt. 2

Ładowarka – szt. 2


**ŁĄCZNA DŁUGOŚĆ DRÓG PRZEZNACZONYCH DO ODŚNIEŻANIA  
PRZEZ OBWÓD DROGOWY W OSTROŁĘCE WYNOŚI: 146,309KM**

# OBWÓD DROGOWY W RÓŻANIE ZWALCZANIE ŚLISKOŚCI TRASÓWKI T-1, T-2 I T-3

Plugo solarka szt. 1  
 Droga krajowa nr 61 Warszawa –  
 Augustów odc. Wierzbica – Kleszewo od  
 km 40+922 do km 64+499  
 Długość odcinka:  
 $23,577\text{km} + 0,173(\text{ronda}) + 0,080 + 0,050 +$   
 $0,050 + 0,370 + 0,400 + 0,150 + 0,070 + 0,350$   
 $+ 0,280(\text{odcinki o szerokości nawierzchni}$   
 $\text{pow.}) = \mathbf{25,550\text{km}}$  (ogólna długość  
 posypywana)

Pług solarka szt. 1  
 Droga krajowa nr 61 Warszawa – Augustów odc.  
 Kleszewo – Różan od km 64+499 do km 92+123  
 Długość odcinka: 27,624km  
 +0,170+0,120+0,120+0,100+0,100+0,120+0,120+0,110+  
 0,180+0,090+0,080+0,140+0,050+0,210+0,110+0,100  
 (odcinki o szerokości nawierzchni pow. 10m)  
 =29,654km+0,650(drogi zbiorcze)=**30,304km**  
 (ogólna długość posypywana)

Pług solarka szt. 1  
 Droga krajowa nr 60 Łęczyca – Ostrów Mazowiecka, odc.  
 Różan – granica powiatu ostrołęckiego i ostrowskiego, od  
 km 209+345 do km 225+465. Długość odcinka 16,120km  
 Ogólna długość posypywana:  
 Dla pług piaskarki typ P-1J szt.1:  $16,120 \times 2 = \mathbf{32,240km}$   
 Dla pług solarek  $16,120km + 0,150 + 0,150 = \mathbf{16,420km}$

-  - granice sypania
-  - odcinki o szerokości posypywane w dwóch kierunkach
-  - drogi zbiorcze

## **ODŚNIEŻANIE**

### **Obwód Drogowy w Róźnie**

#### **TRASÓWKA NR 1 (2 SZT. PŁUGÓW)**

DROGA KRAJOWA NR 61 Warszawa – Augustów

Odcinek: Wierzbica – Kleszewo od km 40+922 do km 64+499

Długość odśnieżanego odcinka:

$23,577 \times 2 = 47,154 \text{ km} + 0,173 (\text{ronda}) = \mathbf{47,327 \text{ km}}$

#### **TRASÓWKA NR 2 (3 SZT. PŁUGÓW)**

DROGA KRAJOWA NR 61 Warszawa – Augustów

Odcinki:

1. Kleszewo – Różan od km 64+499 do km 92+123
2. Droga zbiorcza w m. Szelków od km 77+830 do km 78+650

Długość odśnieżanych odcinków:

$27,624 + 0,820 = 28,444 \times 2 = \mathbf{56,888 \text{ km}}$

#### **TRASÓWKA NR 3 (2 SZT. PŁUGÓW)**

DROGA KRAJOWA NR 60 Łęczycza – Ostrów Mazowiecka

Odcinek: Różan – Jemieliste (granica powiatu ostrołęckiego i ostrowskiego)

Od km 209+345 do km 225+465.

Długość odśnieżanego odcinka:

$16,120 \times 2 = \mathbf{32,240 \text{ km}}$

#### **Dodatkowy sprzęt do odśnieżania:**

Równiarka – szt. 2

Ładowarka – szt. 2

**ŁĄCZNA DŁUGOŚĆ DRÓG PRZEZNACZONYCH DO ODŚNIEŻANIA  
PRZEZ OBWÓD DROGOWY W RÓŻNIE WYNOŚI: 136,455 KM**