








| NAZWA ZADANIA             | OPRACOWANIA PROJEKTOWE DLA BUDOWY DROGI EKSPRESOWEJ S11 NA ODCINKU KÓRNIK-OSTRÓW WIELKOPOLSKI   |                    |                  |   |
|---------------------------|---|--------------------|------------------|---|
| NAZWA I ADRES INWESTORA   | <div> <div> <b>Generalna Dyrekcja<br/>Dróg Krajowych i Autostrad</b><br/> Oddział w Poznaniu<br/> ul. Siemiradzkiego 5a, 60-763 Poznań<br/> tel.: (61) 856 88 21, fax.: (61) 864 63 69 </div> <div>  </div> </div> |                    |                  |   |
| WYKONAWCA                 | <div> <div> <b>Schuessler - Plan Inżynierzy Sp. z o. o.</b><br/> Aleje Jerozolimskie 96<br/> 00-807 Warszawa<br/> Tel: (22) 41 91 422<br/> fax: (22) 41 91 401 </div> <div>  </div> </div>                         |                    |                  |   |
| STADIUM                   | STUDIUM TECHNICZNO- EKONOMICZNO- ŚRODOWISKOWE WRAZ ZE STUDIUM GEOLOGICZNO – INŻYNIERSKIM, OPINIĄ GEOTECHNICZNĄ I DOKUMENTACJĄ HYDROGEOLOGICZNĄ  |                    |                  |   |
| NR UMOWY                  | O.PO.D-3.2413.06.2020 z dnia 14.05.2020 r.  |                    |                  |   |
| NAZWA OBIEKTU BUDOWLANEGO | Opracowania projektowe dla budowy drogi ekspresowej S11 na odcinku Kórnik-Ostrów Wielkopolski<br><b>PODODCINEK B: JAROCIN – OSTRÓW WLKP.</b>  |                    |                  |   |
| ADRES OBIEKTU BUDOWLANEGO | Województwo wielkopolskie;<br>powiat jarociński: gmina Jarocin, gmina Kotlin; powiat pleszewski: gmina Czermin, gmina Dobrzyca, gmina Pleszew<br>powiat ostrowski: gmina Ostrów Wielkopolski, gmina Raszków   |                    |                  |   |
| TOM                       | TOM I UDZIAŁ SPOŁECZEŃSTWA<br><b>I II. – Raport ze spotkań społecznych</b>  |                    |                  |   |
| DATA OPRACOWANIA          | Październik 2020  |                    |                  |   |
| Zespół autorski           | Imię i nazwisko   | Specjalność        | Numer uprawnień  | Podpis  |
| Główny projektant         | Benedykt Bilikiewicz  | drogowa            | PIIB Nr24(2)/10  |  |
| Opracował                 | Robert Szczepanik   | drogowa            | MAZ/0279/POOD/04 |  |
| Opracował                 | Łukasz Wąsiewicz  | drogowa            | LUB/0167/POOD/12 |  |
| Opracował                 | Tomasz Pakuła   | ochrona środowiska | -                |  |
| Opracował                 | Sławomir Kuliś  | ochrona środowiska | -                |  |

## Spis zawartości kompletu:

- Tom A – Część ogólna
- Tom B 1 – Studium geologiczno- inżynierskie
- Tom B 2 – Opinia geotechniczna
- Tom B 3 – Dokumentacja hydrogeologiczna.
- Tom C – Część techniczna drogowa.
- Tom D – Część techniczna obiekty inżynierskie.
- Tom E 1 – Analizy i prognozy ruchu.
- Tom E 2 – Audyt BRD.
- Tom F – Założenia organizacji ruchu.
- Tom G – Opracowanie ekonomiczno- finansowe.
- Tom H – Opracowanie z zakresu ochrony środowiska.
- Tom I – Udział społeczeństwa.**
- Tom J – Podsumowania i wnioski.

### Podział tomu „I” na oddzielne zeszyty:

I I. Materiały promocyjne

I II. Raport ze spotkań społecznych

I III. Tabelaryczne zestawienie wniosków i protestów mieszkańców wraz z odpowiedziami

I IV. Kopie wniosków i protestów