


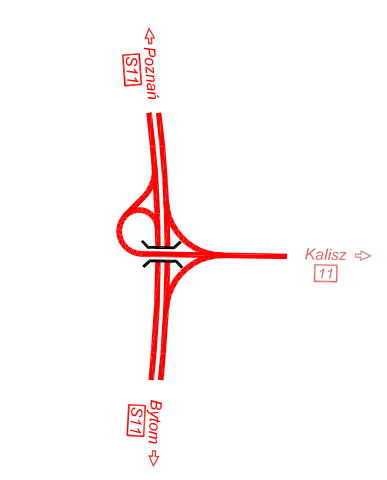
LEGENDA:

- Błom -> DROGA EKSPRESOWA SS
- S17 -> DROGA KRAJOWA
- Błom -> DROGA WOJEWODZKA
- S29 -> DROGA POWIATOWA
- S172 -> DROGA GMINNA
- Kolejowa -> LINIA KOLEJOWA
- Miejski ->
- 222 ->

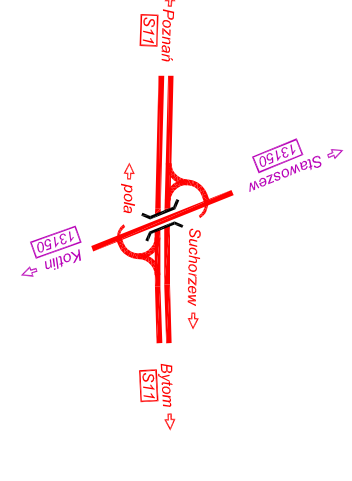
UWAGA:  
Ruch podano w pojazdach rzeczywistych (samochodowych) na dobre w godzinach  
szczytu ok. 9.5% SDR na rok 2020



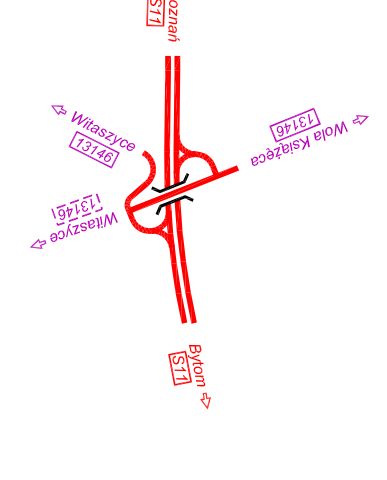
Węzeł "Sobótka"  
W-7 5  
km 381+207



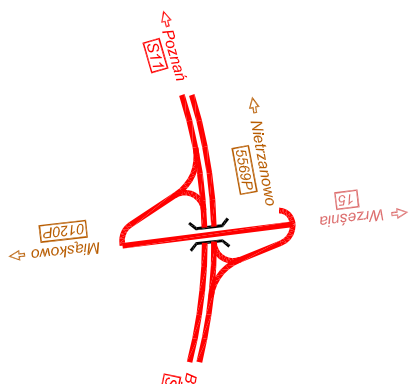
Węzeł "Łaszew"  
W-7 6  
km 369+736



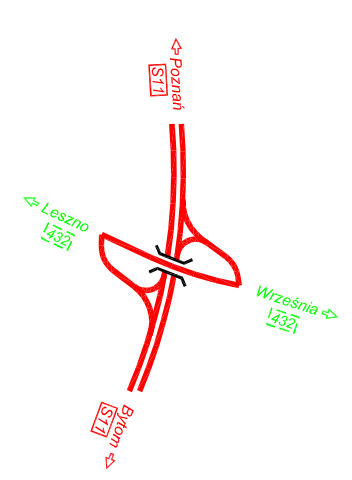
Węzeł "Kotlin"  
W-7 4  
km 359+467



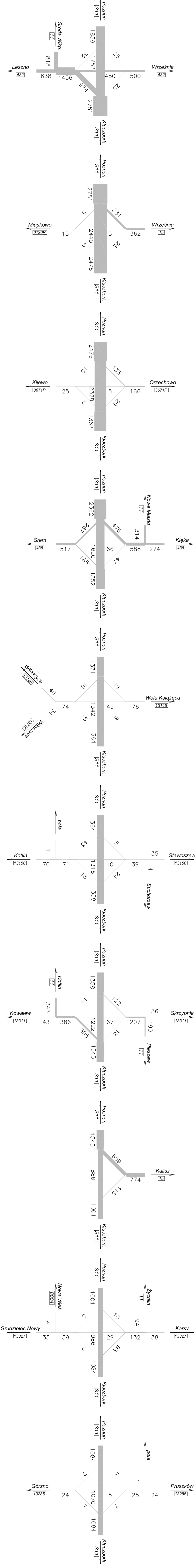
Węzeł "Witaszyc"  
W-7 3  
km 353+138



Węzeł "Miąskowo"  
W-7 8  
km 323+234



Węzeł "Kijewo"  
W-7 9  
km 316+816



<p>PRACOWNIA PROJEKTOWA W ZAKRESIE BUDOWNICTWA LĄPOWEGO</p> <p><b>DROGI – ULICE – MOSTY</b></p> <p><b>Zbigniew Konewka</b></p> <p>60-1195 Poznań, ul. Kęstowa 6, tel/fax: (0-61) 868 15 68, 868 40 82 N.C. i Bank Słaski 68 1050 1520 1000 0022 7337 0755 e-mail: z.konewka@poczta.poznan.pl</p>			
<p>Opracowanie</p> <p><b>STUDIUM TECHNICZNO-EKONOMICZNE</b></p> <p><b>DROGI EKSPRESOWEJ S11 POZNAŃ - KLUCZBORK</b></p> <p>NA ODCINKU</p> <p><b>AUTOSTRADA A2 (węzeł Krzesiny) - OSTROW WŁKP. - KĘPNO (granica województwa)</b></p> <p>Generalna dyrektora drogi krajowej i autostrad</p> <p>ODDZIAŁ W POZNANU</p> <p>ul. Światlickiego 5a</p> <p>60-763 Poznań</p>			
<p>Investor</p> <p>72/2004 z 30.09.2004 r.</p>			
<p>Nazwa umowy</p> <p>72/2004 z 30.09.2004 r.</p>			
<p>Nazwa rysunku</p> <p>72/2004 z 30.09.2004 r.</p>			
<p>Stronisko</p> <p>106 / 72</p>			
<p>Główny projektant</p> <p>mgr inż. Zbigniew Konewka</p>			
<p>St. asystent</p> <p>mgr inż. Daniel Pietrzak</p>			
<p>Weryfikator</p> <p>mgr inż. Jan Bułski</p>			
<p>Egz. nr</p> <p>4</p>			
<p>Poznań, listopad 2005</p> <p>Rys. nr</p> <p>7.1</p>			