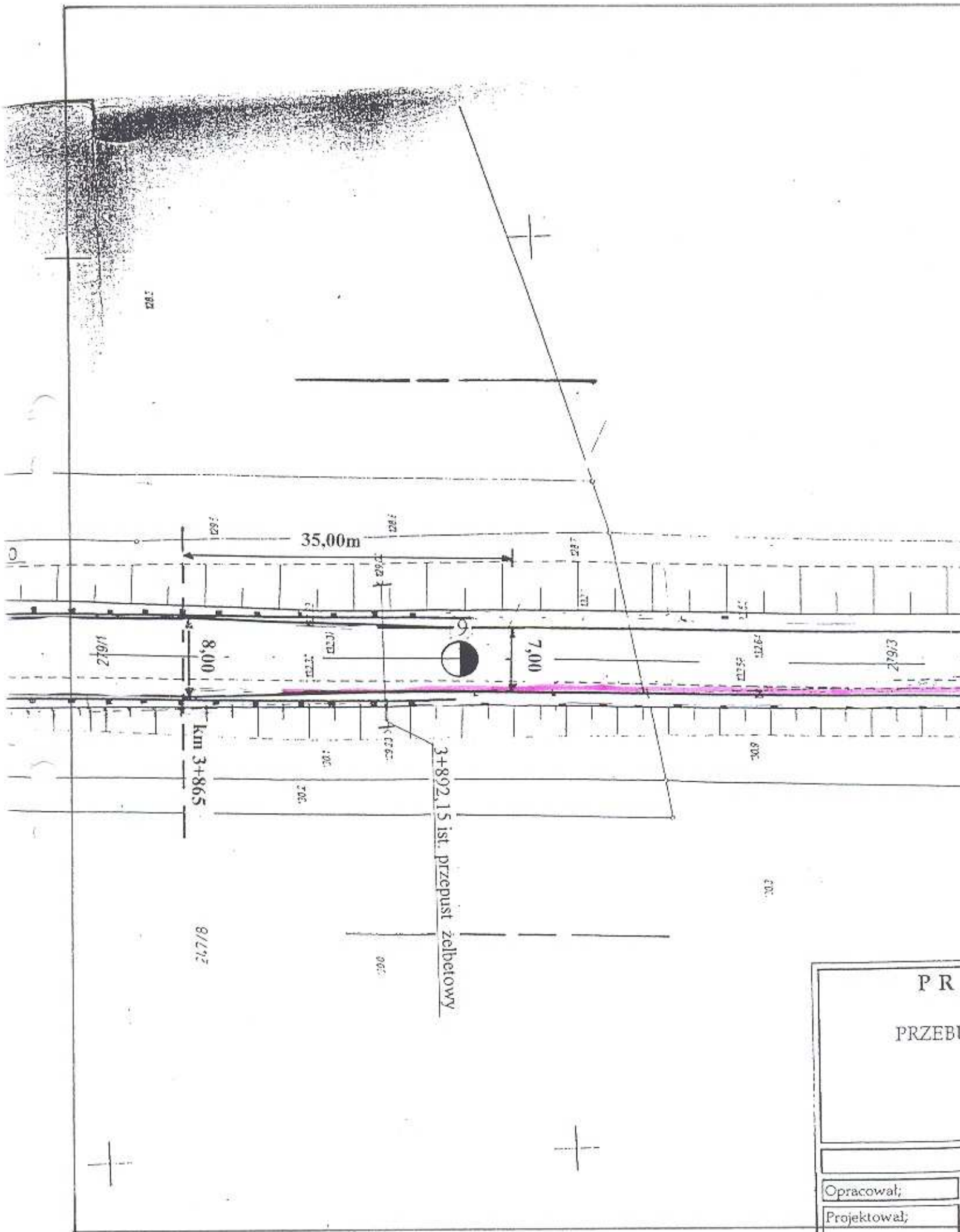


**PLAN ORIENTACYJNY**

**1 : 25000**



P R  
PRZEBU

Opracował;

Projektował;





344/1 322/1

przebudowa dr. woj.

GK-5442/147/2001  
15.01.2002

312/1 322/1



12/2003  
26.03.2003r.

łączy arkusz 8 z arkuszem 9

8/172



209/3


# PROJEKT BUDOWLANY

PRZEBUDOWA DROGI WOJEWÓDZKIEJ NR 470  
KOŚCIELEC-KALISZ  
odcinek Kościelec - Olimpia  
od km 0+061,85 do km 4+88,85

## PLAN SYTUACYJNY

	Agnieszka Świętek	12.0.02
	Wiktor Pięta	
	Nr uprawnień: 300/75/Pw	

-  konstrukcja nawierzchni do rozbiór
-  poszerzenie nawierzchni







40

R-50

—2

STAROSTA KOLESKI  
POWIATOWY OŚRODEK DOKUMENTACJI  
GEODEZYJNEJ I KARTOGRAFICZNEJ W KOLE  
W obrotowym formularzu nr \_\_\_\_\_  
dokonała dnia \_\_\_\_\_ r. zaświadczam, że  
dokumenty z powyższej sprawy zostały przyjęte  
do sekcji powiatowego urzędu  
i zarejestrowane pod nr \_\_\_\_\_/\_\_\_\_\_.  
\_\_\_\_\_

(60m)


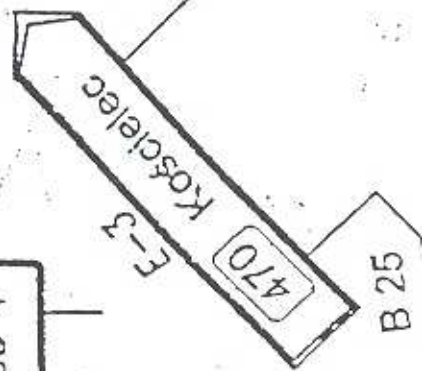
km 4+285

230

229.8

E-20  
8+391

Dolina Krowędz Znku  
na wysokości 2m



Kościelec 4

E-130

(60m)

km 4+285

PL 7d  
(131m)

P-21  
(66m2)

