


Skala pozioma 1:500
Skala pionowa 1:100
Poziom portniawczy 90,00 [m rpn]
RZĘDNA TERENU PRAWEGO [m rpn] 16,00
RZĘDNA TERENU LEWEGO [m rpn] 16,00
RZĘDNA DŃA PROJEKTOWANEGO [m rpn] 16,47
SPADK DŃA PROJEKTOWANEGO -1,0‰
ODLEGŁOŚĆ [m] 0+000
Kilometr i hektometr 0+000
Wygenerowano w programie PROJEKTOWY
Liczba stron: 1
Opis: 0+000-0+700



LEGENDA

- - - - - teren prawy
- - - - - teren lewy
- - - - - drogi projektowane
- - - - - rurociąg projektowany

KERRIA[®]
Spółdzielczy Zakład Kształtowania Zieleni "KERRIA" Piórkowski, Gielben, sp. Jawna
62-400 Kolo, ul. Szermuskiego 30, tel. (0-43) 26-19-245, www.kerria.pl, e-mail: biuro@kerria.pl
KRS 0000267939, NIP: 656-20-38-654, REGON: 350461128

**PRACOWNIA
PROJEKTOWA**

Inwestor:	GZDOKA Oddział w Poznaniu ul. Sienkowskiego 5A, 60-763 Poznań		
Tytuł rysunku:	PROFIL ROWU – USTYTUOWANIE PRZESKROJÓW		
Tytuł opracowania:	Budowa rowu odwadniającego wzdłuż drogi serwisowej po południowej stronie autostrady A2 pomiędzy rzekami Tęleszyną Dolną a Jarosławką oraz budowa grodu na kłuku rzeki Tęleszyny Dolnej.		
Adres inwestycji:	Gmina: Brudzew, obręb: Jarosław		
Projektant:	mgr inż. Zbigniew Ratajczyk		Rys. nr 3
Opracował:	mgr inż. Anna Furmańska		
Kierownik Projektu:	dr inż. Piotr Giebler		Data: Maj 2011 r.
	mgr inż. Jarosław Piórkowski		

Przekrój A-A'

km 0+000

Skala pozioma 1:100

Skala pionowa 1:100

Poziom porównawczy: 90,00 [m npm]

RZĘDNA TERENU [m npm]	93,95			93,95
ODLEGŁOŚĆ [m]	0,00			1,85
PROJ. RZĘDNA TERENU [m npm]	93,95	93,47	93,47	93,95
ODLEGŁOŚĆ [m]	0,00	0,72	1,12	1,85

Przekrój B-B'

km 0+100

Skala pozioma 1:100

Skala pionowa 1:100

Poziom porównawczy: 90,00 [m npm]

RZĘDNA TERENU [m npm]	93,94			93,88
ODLEGŁOŚĆ [m]	0,00			1,78
PROJ. RZĘDNA TERENU [m npm]	93,94	93,38	93,38	93,88
ODLEGŁOŚĆ [m]	0,00	0,60	1,00	1,77

Przekrój C-C'

km 0+200

Skala pozioma 1:200

Skala pionowa 1:100

Poziom porównawczy: 90,00 [m npm]

RZĘDNA TERENU [m npm]	93,88			93,65
ODLEGŁOŚĆ [m]	0,00			1,90
PROJ. RZĘDNA TERENU [m npm]	93,88	93,28	93,28	93,65
ODLEGŁOŚĆ [m]	0,00	0,92	1,32	1,91

Przekrój D-D'

km 0+300

Skala pozioma 1:100

Skala pionowa 1:100

Poziom porównawczy: 90,00 [m npm]

RZĘDNA TERENU [m npm]	93,93			93,92
ODLEGŁOŚĆ [m]	0,00			2,72
PROJ. RZĘDNA TERENU [m npm]	93,93	93,17	93,17	93,92
ODLEGŁOŚĆ [m]	0,00	1,18	1,58	2,75

KERRIA®

PRACOWNIA PROJEKTOWA

Specjalistyczny Zakład Kształtowania Zieleni "KERRIA" Piórkowski, Gebler, sp. jawna
62-600 Koło ul. Żeromskiego 80 tel. (0-63) 26-19-245 www.kerria.pl, e-mail: biuro@kerria.pl
KRS 0000269789 NIP: 666 20 38 654 REGON: 300461128


Inwestor:	GDDKiA Oddział w Poznaniu ul. Siemiradzkiego 5A, 60 -763 Poznań		
Tytuł rysunku:	PRZKROJE ROWÓW: A-A', B-B', C-C', D-D'		
Tytuł opracowania:	Budowa rowu odwadniającego wzdłuż drogi serwisowej po południowej stronie autostrady A2 pomiędzy rzekami Teleszyną Dolną a Janówką oraz budowa grobli na łuku rzeki Teleszyny Dolnej.		
Adres inwestycji:	Gmina: Brudzew; obręb: Janów		
Projektant:	mgr inż. Zbigniew Ratajczyk		Rys. nr 4
Opracował:	mgr inż. Anna Furmańska		
	dr inż. Piotr Gebler		Data: Maj 2011r
Kierownik Projektu:	mgr inż. Jarosław Piórkowski		

Przekrój E-E'

km 0+500

Skala pozioma 1:200
Skala pionowa 1:100

Poziom porównawczy: 90,00 [m npm]



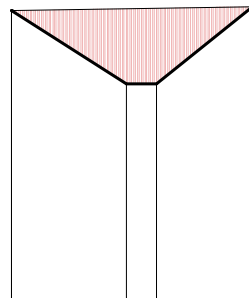
RZĘDNA TERENU [m npm]	93,85			93,61
ODLEGŁOŚĆ [m]	0,00			2,72
PROJ. RZĘDNA TERENU [m npm]	93,85	92,96	92,96	93,61
ODLEGŁOŚĆ [m]	0,00	1,72	1,72	2,72

Przekrój F-F'

km 0+600

Skala pozioma 1:100
Skala pionowa 1:100

Poziom porównawczy: 90,00 [m npm]



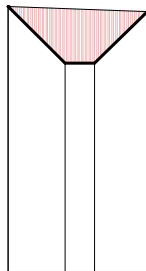
RZĘDNA TERENU [m npm]	93,83			93,89
ODLEGŁOŚĆ [m]	0,00			3,25
PROJ. RZĘDNA TERENU [m npm]	93,83	92,86	92,86	93,89
ODLEGŁOŚĆ [m]	0,00	1,53	1,93	3,20

Przekrój G-G'

km 0+700

Skala pozioma 1:100
Skala pionowa 1:100

Poziom porównawczy: 90,00 [m npm]



RZĘDNA TERENU [m npm]	93,51			93,45
ODLEGŁOŚĆ [m]	0,00			1,83
PROJ. RZĘDNA TERENU [m npm]	93,51	92,77	92,77	93,45
ODLEGŁOŚĆ [m]	0,00	0,75	1,15	1,85

KERRIA®


PRACOWNIA PROJEKTOWA

Specjalistyczny Zakład Kształtowania Zieleni "KERRIA" Piórkowski, Gebler, sp. jawna
62-600 Koło ul. Żeromskiego 80 tel. (0-63) 26-19-245 www.kerria.pl, e-mail: biuro@kerria.pl
KRS 0000269789 NIP: 666 20 38 654 REGON: 300461128

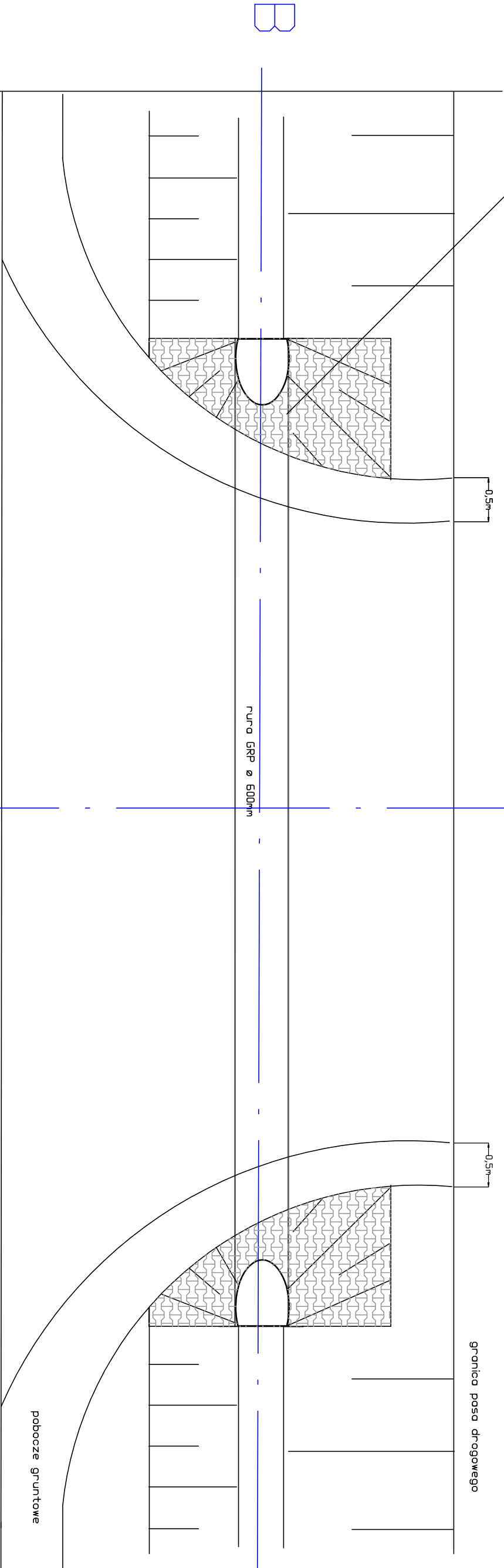
Inwestor:	GDDKiA Oddział w Poznaniu ul. Siemiradzkiego 5A, 60 -763 Poznań		
Tytuł rysunku:	PRZEKROJE ROWÓW: E-E', F-F', G-G'		
Tytuł opracowania:	Budowa rowu odwadniającego wzdłuż drogi serwisowej po południowej stronie autostrady A2 pomiędzy rzekami Teleszyną Dolną a Janówką oraz budowa grobli na łuku rzeki Teleszyny Dolnej.		
Adres inwestycji:	Gmina: Brudzew; obręb: Janów		
Projektant:	mgr inż. Zbigniew Ratajczyk		Rys. nr 5
Opracował:	mgr inż. Anna Furmańska		
	dr inż. Piotr Gebler		Data: Maj 2011r
Kierownik Projektu:	mgr inż. Jarosław Piórkowski		



- - - - - teren prawy
 - - - - - teren lewy
 ————— dno projektowane
 ————— rurociąg projektowany

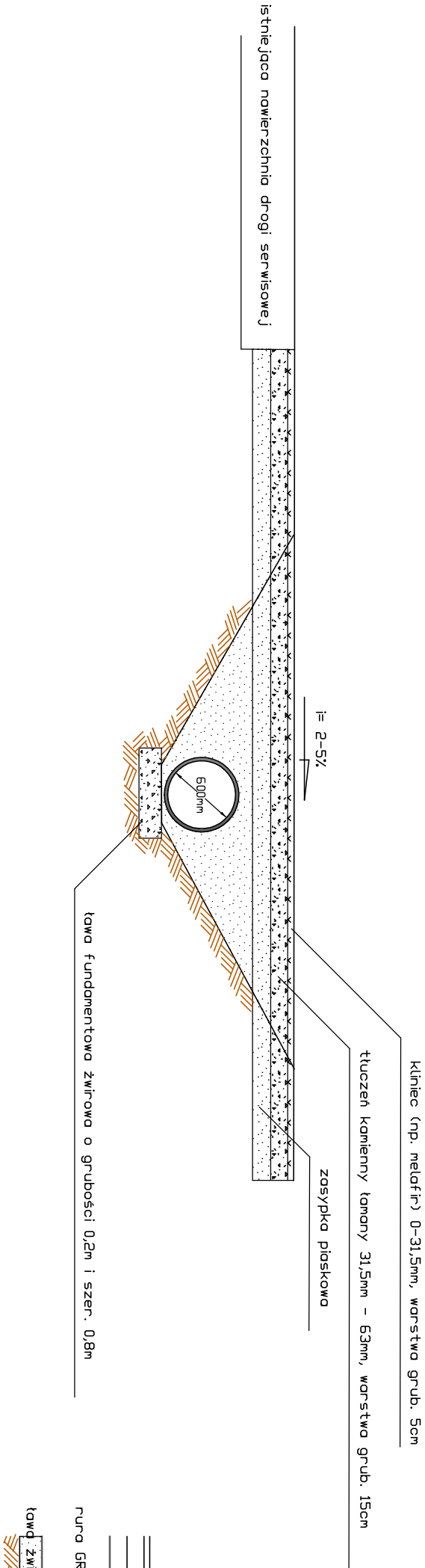
 PRACOWNIA PROJEKTOWA	
Specjalistyczny Zakład Inżynierstwa Zbud "KERRIA" Projektowa, Główny Inż. p. inż. Jerzy 60-600 Koło, ul. Wolności 10, 76-100 Kołobrzeg, woj.wielkop., e-mail: j.kozłowski@kerria.pl tel. 71 72 22 10 00, fax 71 72 22 10 01, REGON: 340041128	
Inwestor: GDDKiA Oddział w Poznaniu ul. Świdrowskiego 54, 60-763 Poznań	
Tytuł projektu: PROFIL ROWU - PRZEPUSTY	
Tytuł opracowania: Budowa rowu odwadniającego wzdłuż drogi serwisowej po południowej stronie autostrady A6 pomiędzy rondem Teleszyńska Droga a Jankową oraz budowa grobli przy składowisku Teleszyński	
Adres inwestycji: Gmina: Brzuchów, obszar: Janków	
Projektant: mgr inż. Zbigniew Ratajski	Rys. nr 6 Data: Maj 2011 r.
Opracował: mgr inż. Anna Furmańska	
dr inż. Piotr Giebler mgr inż. Jarosław Polkowski	
Kierownik projektu:	

umocnienie kostka brukową betonową
ułożoną na 5cm warstwie chudego betonu

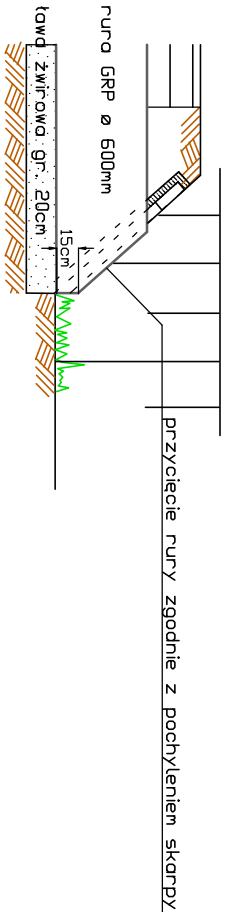


<div><div><div>KERRIA®</div><div>P R A C O W N I A</div><div>P R O J E K T O W A</div></div><div><div>Specjalistyczny Zakład Kształtowania Zieleni "KERRIA" Piórkowski, Gebler, sp. jawna</div><div>62-600 Koto ul. Żeromskiego 80 tel. (0-63) 26-19-245 www.kerria.pl, e-mail: biuro@kerria.pl</div><div>KRS 0000269789 NIP: 666 20 38 654 REGON: 300461128</div></div></div>			
Investor:	GDDKiA Oddział w Poznaniu ul. Śmietadzkiego 5A, 60 - 763 Poznań		
Tytuł rysunku:	Zjazd z przepustem rurowym – widok z góry		
Tytuł opracowania:	Budowa rowu odwadniającego wzdłuż drogi serwisowej po południowej stronie autostrady A2 pomiędzy rzekami Teleszyną Dolną a Janówką oraz budowa grobli na tuku rzeki Teleszyn Dolnej.		
Adres inwestycji:	Gmina: Brudzew; obręb: Janów	Skala 1: 50	
Projektant:	mgr inż. Jarosław Mazur		
Opracował:	mgr inż. Anna Furmańska	Rys. nr 7	
Kierownik Projektu:	dr inż. Piotr Gebler		
	mgr inż. Jarosław Piórkowski	Data: Maj 2011 r	

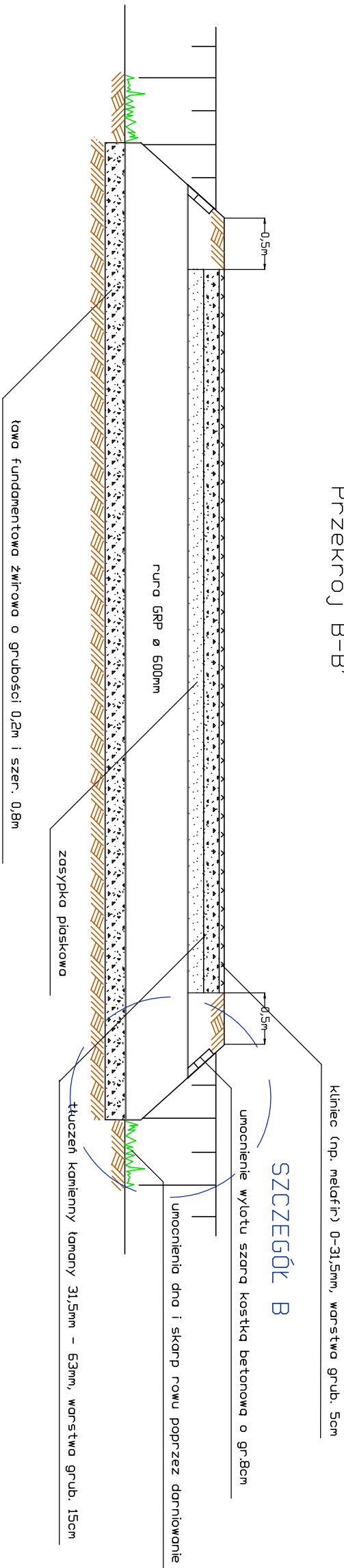
Przekrój A-A'



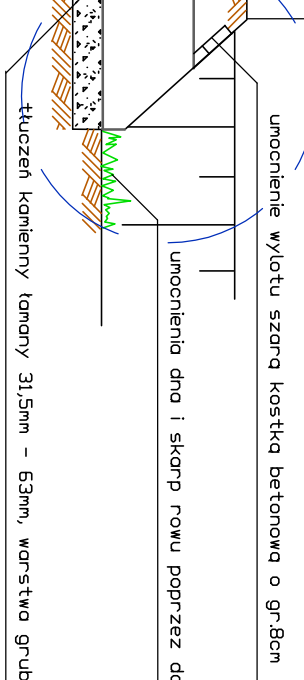
SZCZEGÓŁ B



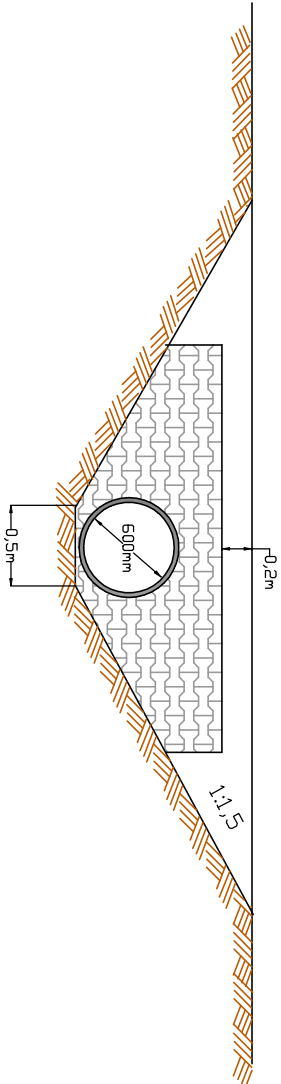
Przekrój B-B'



SZCZEGÓŁ B



CZOŁO PRZEPUSTU



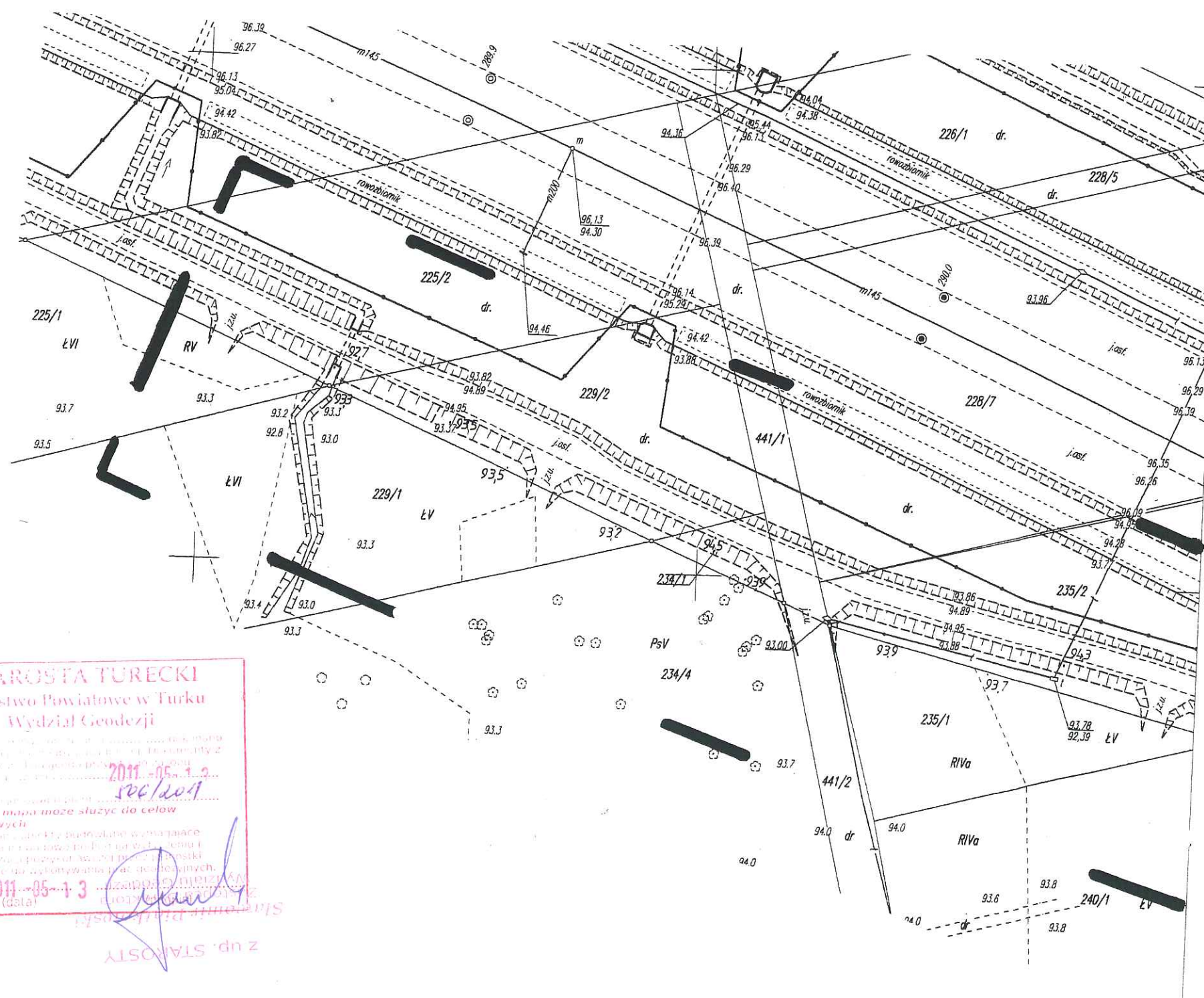
<div><div><div><div><div><div>KERRIA</div><div>Specjalistyczny Zakład Kształtowania Zieleni "KERRIA" Piotrkowski, Gebler, sp. jawna</div></div></div><div><div><div>62-600 Kolo</div><div>ul. Żeromskiego 80</div><div>tel. (0-63) 26-19-245</div><div>www.kerria.pl, e-mail: biuro@kerria.pl</div></div><div><div>KRS 0000269789</div><div>NIP: 666 20 38 654</div><div>REGON: 300461128</div></div></div></div><div><div><div>P R A C O W N I A</div><div>P R O J E K T O W A</div></div></div></div></div>		
Inwestor:	GDDKiA Oddział w Poznaniu ul. Śmiernadzkiego 5A, 60 - 763 Poznań	
Tytuł rysunku:	Przekroje i szczegóły	
Tytuł opracowania:	Budowa rowu odwadniającego wzdłuż drogi serwisowej po południowej stronie autostrady A2 pomiędzy rzekami Teleszyną Dolną a Janówką oraz budowa grobli na tuku rzeki Teleszynny Dolnej.	
Adres inwestycji:	Gmina: Brudzew; obręb: Janów	Skala 1: 50
Projektant:	mgr inż. Jarosław Mazur	
Opracował:	mgr inż. Anna Furmańska	Rys. nr 8
Kierownik Projektu:	dr inż. Piotr Gebler	Data: Maj 2011 r
	mgr inż. Jarosław Piórkowski	

Obiekt : Janów

KERG : 506/2011

**MAPA SYTUACYJNO – WYSOKOŚCIOWA
DO CELÓW PROJEKTOWYCH**

SKALA 1 : 1000



BIURO USŁUG
GEODEZYJNO - KARTOGRAFICZNYCH
Jarosław Przybylski
62-600 Kolo, ul. M. Dąbrowskiej 13
tel. 0 603 893 204
NIP 666-136-35-01, Reg. 311624435

mgr inż. Jarosław Przybylski
geodeta i prawnik
Nr upraw. 24000502

62 600 Kolo, ul. Powstańców Wielkopolskich 9/30
tel. 0-603 893 204

Gm. BRUDZEW woj. wielkopolskie

Gmina : Brudzew

Obiekt : Janów

Sekcja nr 435.111.013

KERG : 506/2011

MAPA SYTUACYJNO - WYSOKOŚCIOWA DO CELÓW PROJEKTOWYCH

SKALA 1 : 1000

STAROSTA TURECKI
Starostwo Powiatowe w Turku
Wydział Geodezji

W niniejszym dokumencie zamieszczono mapę sytuacyjno-wysokościową, sporządzoną na podstawie danych geodezyjnych, w całości zgodną z przepisami ustawy z dnia 17.05.2004 r. o geodezji (Dz. U. z 2004 r. Nr 113, poz. 1204).

Niniejsza mapa może służyć do celów projektowych.

2011-05-13

506/2011

TUREK 2011-05-13

Starosta Powiatowy

Starostwo Powiatowe w Turku
Wydział Geodezji

**BIURO USŁUG
GEODEZYJNO-KARTOGRAFICZNYCH**
Jarosław Przybylski
62-600 Kolo, ul. M. Dąbrowskiej 13
tel. 0 603 893 204
NIP 666-136-35-01, Reg. 111624435

mgr inż. Jarosław Przybylski
geodeta i kartograf
Nadpr. z 11.05.2011 r.
62-600 Kolo, ul. Powstańców Wielkopolskich 9/30
tel. 0 603 893 204