

C) UZGODNIENIA

Krotoszyn, dn. 6.10.2011r.

IR.7013.2.2011

Uniplan Sp. z o.o.

Os. Stefana Batorego 25/28

60-687 Poznań

W nawiązaniu do przedłożonego przez Waszą firmę projektu ciągu pieszo – rowerowego w ulicy Zdunowskiej w Krotoszynie wnoszę do niego następujące uwagi:

- Zgodnie z umową ciąg pieszo – rowerowy należy zaprojektować na odcinku od ul. Staszica do ul. Transportowej tj. od km 53+900 do km 55+900. Dotychczas dostarczono nam projekt na odcinku od km 53+900 do km 55+402;
- Przy projektowaniu należy uwzględnić obowiązujące miejscowe plany zagospodarowania przestrzennego tj. - mpzp m. Krotoszyna w rejonie ulic Zdunowskiej i Bukówko zatwierdzony uchwałą Nr XLVIII/333/2002 z dnia 28 marca 2002 r., ogłoszony w Dz. U. woj. wielkopolskiego Nr 77, poz. 1993 z dnia 05.06.2002 r., oraz mpzp m. Krotoszyna w rejonie ulic Jasnej i Łąkowej zatwierdzony uchwałą Nr XXVII/200/2008 z dnia 30 września 2008 r., ogłoszony w Dz. U. woj. wielkopolskiego Nr 232, poz. 394 z dnia 11 grudnia 2008 r. (dostępny w BiP-ie);
- Skrzyżowanie z ulicą Żwirową – przyjąć szerokość jezdni ulicy Żwirowej równą 6,0 m, chodnik od strony północnej przesunąć do granicy działki 4462. Jeśli to możliwe obniżyć krawężnik tak, aby umożliwić komfortowy przejazd rowerem w poprzek ulicy Żwirowej;

Burmistrz

mgr inż. Julian Jokś

Sprawę prowadzi:

Damian Wagner, tel. 62 722 74 82

e-mail: damian.wagner@um.krotoszyn.pl


Burmistrz Krotoszyna
ul. Kollątaja 7
63-700 Krotoszyn

Krotoszyn, dn.17.05.2012

IR.7013.17.6.2011

Uniplan
Wilczak 13/72
61-623 Poznań

W nawiązaniu do Waszego pisma z 9.05.2012 (data wpływu 14.05.2012) informuję, iż po konsultacji z Zakładem Wodociągów i Kanalizacji uzgadniam bez uwag zaproponowany sposób włączenia projektowanych przykanalików do sieci kanalizacji deszczowej w pasie drogowym ul. Zdunowskiej na odc. Staszica – granica miasta.

ZASTĘPCA BURMISTRZA

mgr Ryszard Czuszek

Sprawa prowadzi:

Damian Wagner, tel. 62 722 74 82

e-mail: damian.wagner@um.krotoszyn.pl

A=116.190

ist. ścieżka rowerowa koniec 55+410.12
km 55+410.12

55+410 pocz. ist. barier skrajnej str. L+P
do podniesienia
koniec proj. krawężnika str. P
km 55+410

55+392.67 koniec proj. chodnika
km 55+392.67

proj. zjazd km 55+395.67

55+401 55+400

proj. zjazd km 55+404.34

ist. zjazd (etap I) 55+370.19

proj. przejście dla pieszych z ozylern 55+345

SPRAWDZONO W GDDKiA
ODDZIAŁ W POZNANIU
Poznań, dnia 25.05.2012 r.
podpis ST. SPECJALISTA
Wydziału Dokumentacji
mgr inż. Dorota Szykor

UZGODNIONO
w Generalnej Dyrekcji Dróg Krajowych i Autostrad
Oddział w Poznaniu
Poznań, dnia 25.05.2012 roku
podpis NACZELNIK
Wydziału Dokumentacji
mgr inż. Elżbieta Zbytniewska

2.00+1.50+0.20+3.50+3.50+0.20+1.50+2.50

proj. zjazd km 55+267.99

ist. zjazd (etap I) 55+268.45

ist. zjazd (etap I) 55+286.21

55+300

55+310

4.00

7.00

7.00

1:30

1:15

30.00

10.00

30.00

55+340

55+350

55+380

55+392.67

55+401

55+404

55+410

55+410.12

55+410.12

55+410.12

55+410.12

55+410.12

55+410.12

55+410.12

55+410.12

55+410.12

55+410.12

55+410.12

55+410.12

55+410.12

55+410.12

55+410.12

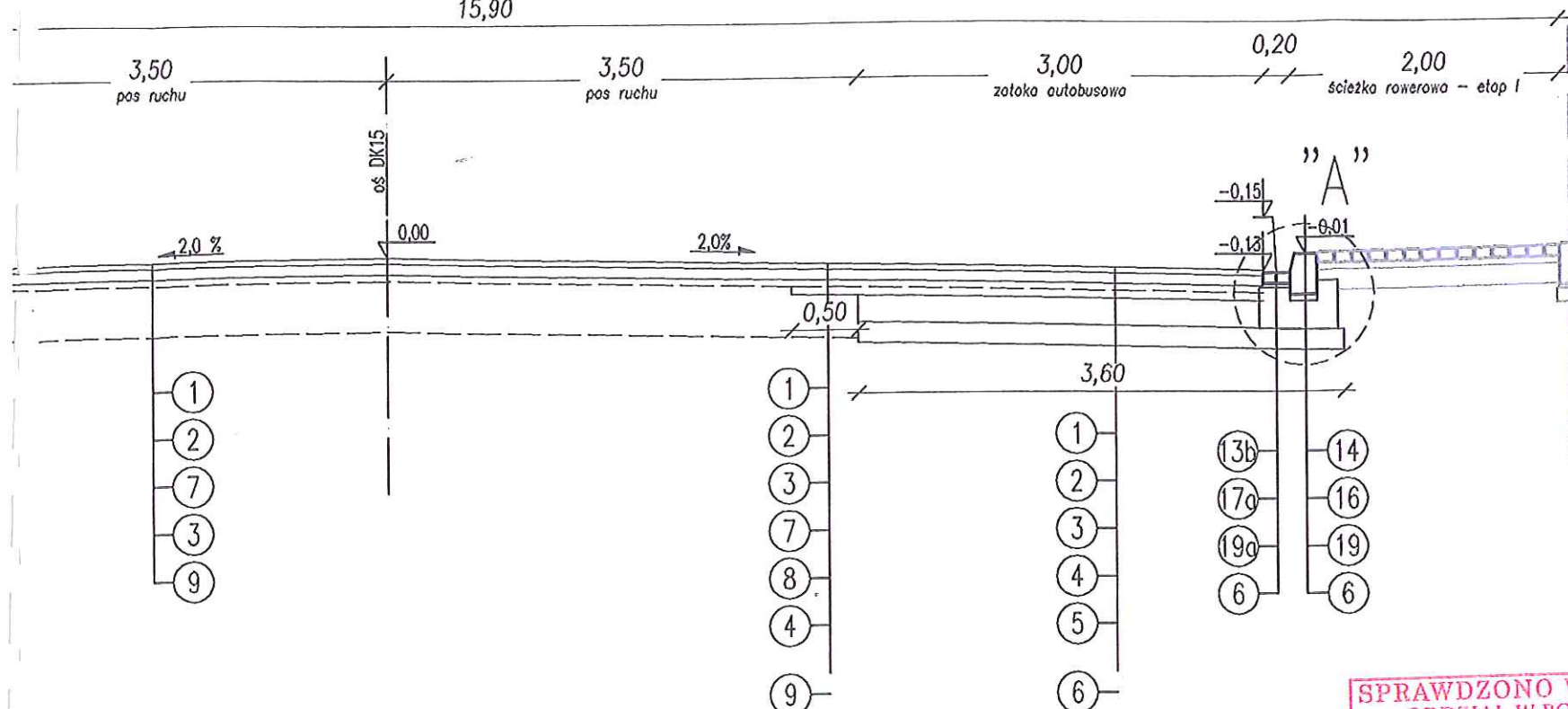
55+410.12

55+410.12

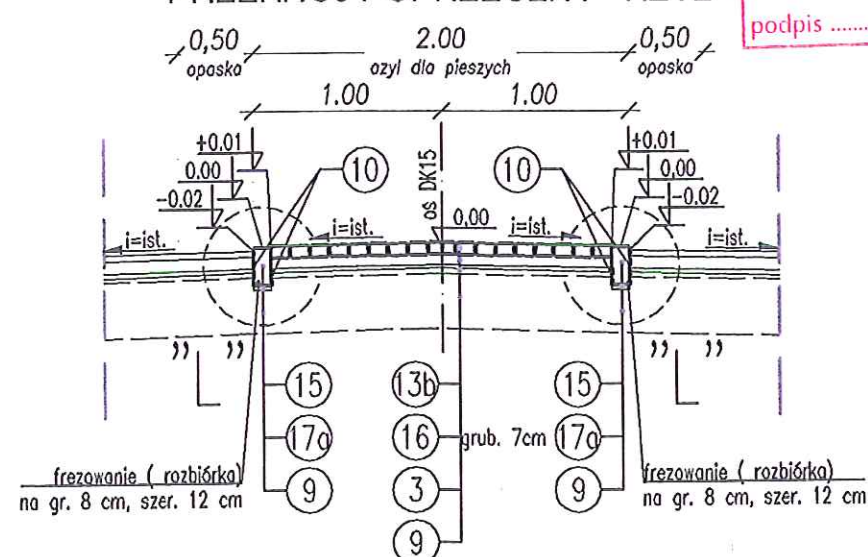
55+410.12

km 55+080

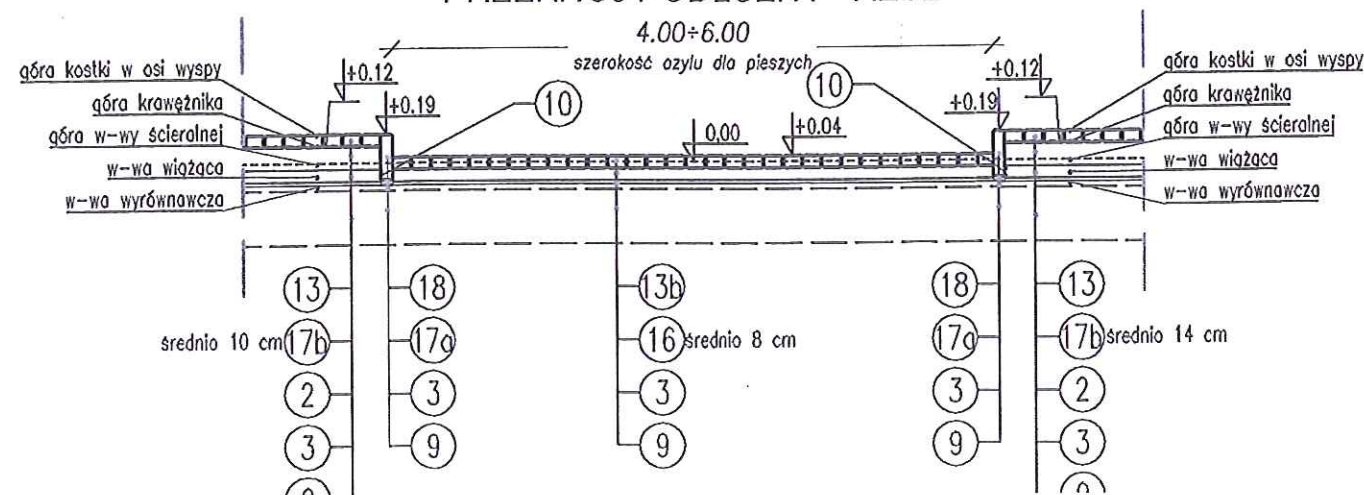
15,90



PRZESZCZYN - AZYL



PRZESZCZYN - AZYL



LEGENDA

- ① Warstwa scieralna grubosci 4 cm - mieszanka SMA 0/11
- ② Warstwa wiążąca grubosci 6 cm - beton asfaltowy AC16W 35/50
- ③ Warstwa wyrównawcza-górna w-wa podbudowy, grubosc srednio
- ④ Warstwa podbudowy grubosci 8 cm - beton asfaltowy AC22P 35
- ⑤ Warstwa podbudowy grubosci 20 cm - kruszywo niezwiązane o
- ⑥ Warstwa ulepszonego podłoża grubosci 15 cm - grunt stabilizow
- ⑦ Frezowanie profilujące grubosci 0÷4 cm
- ⑧ Frezowanie wgłębne szerokosc 50 cm, grubosci 8 cm
- ⑨ Istniejąca konstrukcja nawierzchni
- ⑩ Smarowanie krawędzi gorącym asfaltem
- ⑪ Umocnienie poboczy destruktem bitumicznym grubosc 15 cm z skropieniem asfaltem w ilosci 1,5 kg/m² i mialowaniem gysen
- ⑫ Umocnienie poboczy pospółką gliniastą grubosci 10 cm
- ⑬ Kostka brukowa betonowa - kolor czerwony, grubosci 8 cm (w
- ⑬a Kostka brukowa betonowa (bezfazowa) - kolor czerwony, grubosc
- ⑬b Kostka brukowa betonowa - kolor szary, grubosci 8 cm (chodi
- ⑬c Kostka brukowa betonowa - kolor grafitowy, grubosci 8 cm (zjc
- ⑭ Krawężnik bet. 20x30 cm - kolor szary
- ⑭a Krawężnik bet. 20x30 cm - kolor czerwony
- ⑮ Opornik bet. 12x25 cm
- ⑯ Podsyпка cementowo-piaskowa 1:3, grubosci 5 cm
- ⑯a Podsyпка cementowo-piaskowa 1:3, grubosci 3 cm
- ⑯b Podsyпка cementowo-piaskowa, grubosci 10 cm
- ⑰ Obrzeze betonowe 8x30
- ⑱ Ława z oporem, beton C12/15 (B15)
- ⑱a Ława, beton C12/15 (B15)

UWAGI:

1. Krawężnik na wyspie z azylem dla pieszych wyniesć 12 cm nad poziom nawierzchni.

UZGODNIONO

w Generalnej Dyrekcji Dróg Krajowych i Autostrad
Oddział w Poznaniu

Poznań, dnia 25.05.2012 roku

NACZELNIK
podpis Wydział Dokumentacji

mgr inż. Elżbieta Zbytniewska



Domena Hurt
Techniczna Obsługa Klienta
Operacyjne Utrzymanie Sieci i Usług we Wrocławiu
Al. Wolności 7, 62-800 Kalisz
tel.: 62 765 45 33 fax.: 62 765 45 30
www.hurt-tp.pl

UNIPLAN sp. z o.o.
ul. Wilczak 13/72
61-623 Poznań

Kalisz, 18 czerwca 2012r.

Numer pisma: TOTWSDU.2110-613/12/JT




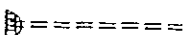






Temat: uzgodnienie projektu przebudowy DK 15 ul. Zdunowska w m. Krotoszyn.

Szanowni Państwo,

informujemy, że uzgadniamy trasę projektowanej przebudowy DK-15 – ul. Zdanowska w m. Krotoszyn z uwagami j.n. Przy realizacji procesu budowy wymagane jest spełnienie następujących uwarunkowań, które są integralną częścią uzgodnienia:

1. Wykonawca może przystąpić do robót prowadzonych w strefie sieci telekomunikacyjnej po uprzednim pisemnym powiadomieniu z 7-dniowym wyprzedzeniem powołując się na numer przedmiotowego pisma. Powiadomienie winno zawierać nazwę i adres wykonawcy prac oraz telefon kontaktowy. Pismo należy kierować na adres:
Telekomunikacja Polska
Operacyjne Utrzymanie Sieci i Usług we Wrocławiu
Wydział Utrzymania Sieci
Al. Wolności 7, 62-800 Kalisz
tel. 62 765 64 32, fax 62 765 64 49
2. Roboty budowlano – montażowe w obrębie sieci telekomunikacyjnej wykonywać zgodnie z normami i przepisami obowiązującymi w budownictwie łączności ręcznie i pod nadzorem upoważnionego przedstawiciela Telekomunikacji Polskiej S.A. Technicznej Obsługi Klienta Operacyjnego Utrzymania Sieci i Usług we Wrocławiu;
3. Lokalizację podziemnych urządzeń telekomunikacyjnych w terenie należy potwierdzić za pomocą przekopów kontrolnych, w przypadku odkrycia w trakcie robót ziemnych urządzeń nienaniesionych na planie należy je zabezpieczyć i powiadomić użytkownika oraz inspektora nadzoru;
4. W strefie projektowanych wykopów miejsca skrzyżowań i zbliżeń z infrastrukturą telekomunikacyjną na etapie wykonywania prac zaznaczoną na mapie istniejącą infrastrukturę należy zabezpieczyć przed uszkodzeniem i przemieszczeniem, rurą ochronną dwudzielną, grubościenną przez całą długość/szerokość wykopu, dodatkowo oznaczone na planie sytuacyjnym szczegółowo studnie znajdujące się w projektowanej ścieżce rowerowej należy wybudować z bloków na płask wraz z pokrywą typ ciężki oraz istniejące słupy telefoniczne przestawić poza obręb jezdni/chodnika/ ścieżki, szczegółowe dane do zabezpieczeń sieci należy ustalić na 30 dni przed rozpoczęciem robót w Wydziale Utrzymania Sieci w Kaliszu tel. 62 736 78 78, 502 435 986,

LEGENDA

	ścieżka rowerowa
	chodnik projektowany
	krawężnik
	opornik
	krawędz jezdni
	proj. studzienka ściekowa z przykanalikiem Ø160
	proj. studzienka ściekowa z ist. przykanalikiem
	ist. studnia kanalizacyjna
	granica pasa drogowego
	drzewa do wyrębu

Dot. 2.1
2.2

18.06.2012

Telekomunikacja Polska SA
Operacyjne Utrzymanie Sieci i Usług we Wrocławiu
Dział Zarządzania Zasobami Sieci Kalisz
Al. Wolności 7, 62-800 Kalisz

210-613/12 / 25.



UWAGA!
KABEL ŚWIATŁOWODOWY

Zamawiający:

Miasto i Gmina Krotoszyn
ul. Kołłątaja 7
63-700 Krotoszyn

Zarządca:

Generalna Dyrekcja Dróg Krajowych i Autostrad
Oddział w Poznaniu
60-763 Poznań
ul. Siemiradzkiego 5a

PRZEBUDOWA DROGI KRAJOWEJ NR 15
ODC. M. KROTOSZYN
od km 53+842 do km 55+892 L=2,05 km

Jednostka projektująca: **UNIPLAN** sp. z o.o. Poznań tel. (061) 8289943, 0501234126

województwo wielkopolskie

Krotoszyn

droga krajowa nr 15

PLAN SYTUACYJNY



Nr rys.

2.1

Skala

1:500

Branża: -

Stanowisko	Imię i nazwisko	Nr uprawn.	Data	Podpis
Projektant	Michał Bartosik	WKP/0087/POOD/07 WKP/BD/0408/07	05.2012	
Sprawdzający	Krzysztof Sturzbecher	7131-7132/135/PW/2001	05.2012	

LEGENDA

	ścieżka rowerowa
	chodnik projektowany
	krawężnik
	opornik
	krawędz jezdni
	proj. studzienka ściekowa z przykanalikiem $\varnothing 160$
	proj. studzienka ściekowa z ist. przykanalikiem
	ist. studnia kanalizacyjna
	granica pasa drogowego
	drzewa do wyrębu

UWAGA!

KABEL ŚWIATŁOWODOWY

Dot. 2.2
2.1

18.06.2012

Telekomunikacja Polska SA
Operacyjne Utrzymanie Sieci i Usługi we Wrocławiu
Dział Zarządzania Zasobami Sieci Kalisz
Al. Wolności 7, 62-800 Kalisz

Należy wykonać zgodnie z zał.
pisemnie nie przebudować studni w
ciągniku piwno-jedynych na typ
ciepły oraz stosować zabezpieczenie
rurowym dwupiętrowym, sieć
w otworze ścieku, młode itp.
pisemno 2110-613/12/21

Zamawiający:

Miasto i Gmina Krotoszyn
ul. Kołłątaja 7
63-700 Krotoszyn

[Signature]

Zarządca:

Generalna Dyrekcja Dróg Krajowych i Autostrad
Oddział w Poznaniu
60-763 Poznań
ul. Siemiradzkiego 5a

PRZEBUDOWA DROGI KRAJOWEJ NR 15
ODC. M. KROTOSZYN
od km 53+842 do km 55+892 L=2,05 km

Jednostka projektująca: UNIPLAN sp. z o.o. Poznań tel. (061) 8289943, 0501234126

województwo wielkopolskie

Krotoszyn

droga krajowa nr 15

PLAN SYTUACYJNY

Nr rys.

2.2

Skala

1:500

Branża: -

Stanowisko	Imię i nazwisko	Nr uprawn.	Data	Podpis
Projektant	Michał Bartosik	WKP/0087/POOD/07 WKP/BD/0408/07	05.2012	<i>[Signature]</i>
Sprawdzający	Krzysztof Sturzbecher	7131-7132/135/PW/2001	05.2012	<i>[Signature]</i>
Faz. nr	1	2	3	4

Wielkopolska Spółka Gazownictwa Sp. z o. o.
Oddział Zakład Gazowniczy w Kaliszu
ul. Majkowska 9, 62-800 Kalisz
tel. 62 7685600, fax 62 7642551

Dział Eksploatacji Infrastruktury Gazowniczej
tel. 62 76 95 360
fax 62 764-25-51

UNIPLAN Sp. z o.o.
Wilczak 13/72
61-623 Poznań

W/ znak:
N/ znak: TE.12-5000-100633/12

z dnia 31-05-2012
z dnia 29-06-2012

Uzgodnienie lokalizacji obiektów w rejonie gazociągów średniego i niskiego ciśnienia

NR TE.12-5000-100633/12

Dotyczy: Przebudowy drogi krajowej nr 15.

Lokalizacja przedsięwzięcia:

woj. wielkopolskie, gm. Krotoszyn, m. Krotoszyn, ul. Zdunowska odcinek od km 53+842 do km 55+892

W odpowiedzi na pismo z dnia 31-05-2012 r. przesyłamy jeden egzemplarz planu sytuacyjnego z wykreśloną siecią przewodów gazowych w przedmiotowym rejonie, z następującymi uwagami:

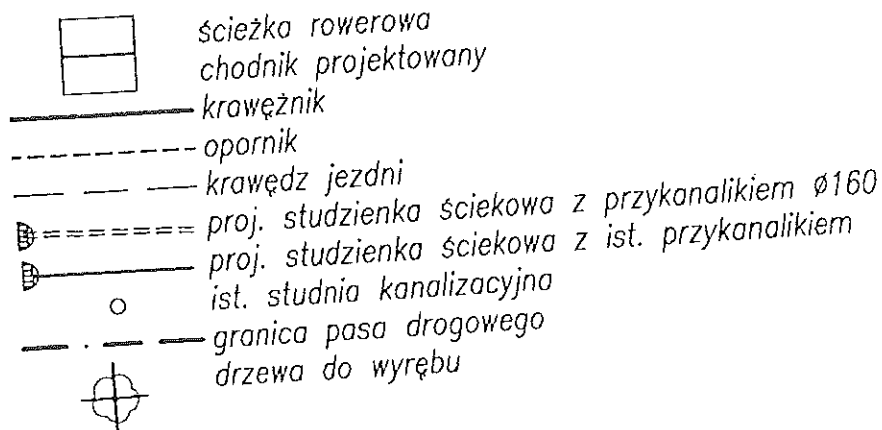
1. Wszelkie prace w obrębie strefy kontrolowanej sieci gazowej należy wykonać ręcznie bez użycia sprzętu mechanicznego.
2. Nie wyrażamy zgody na obniżenie rzędnej terenu w miejscu zlokalizowanej sieci gazowej. Informujemy, że zgodnie PN-91/M-34501 odległość pionowa mierzona od zewnętrznej powierzchni gazociągu do powierzchni ziemi lub nawierzchni po przebudowie, powinna wynosić min. 1,0 m.
3. Przed przystąpieniem do prac należy wykonać próbne przekopy celem ustalenia rzeczywistego posadowienia sieci oraz przyłączy gazowych.
4. W miejscach zbliżeń z gazociągami zachować normatywną odległość /Dz.U.Nr 97 z dnia 11.09.2001r.poz.1055/.
5. Informujemy o konieczności zachowania szczególnej ostrożności podczas prowadzenia robót ziemnych oraz podczas korytowania pod krawężniki proj. ulicy oraz obrzeża i oporniki betonowe w miejscach zbliżeń i skrzyżowań z gazociągami oraz podczas wycinki drzewa na km. 53+918 (na wys. posesji nr 166a) i usuwaniu korzenia. Wpusty deszczowe nr W64, W66, W67, W69, W72 i W74 z uwagi na zbliżenia do istniejącej sieci gazowej średniego ciśnienia zaznaczonej wraz z przyłączami gazu na załączonych mapach sytuacyjnych kolorem żółtym należy lokalizować zachowaniem min. 0,5m odległości od gazociągu w obecności przedstawiciela Rejonu Dystrybucji Gazu Krotoszyn. *Zabrania się wbijania znaczników (stalowych prętów lub tyczek) w obrębie istniejących sieci i przyłączy gazowych ś/c wykonanych z materiału PE.* Zastrzegamy sobie prawo do odbioru wykonania skrzyżowań przykanalików deszczowych z istniejącymi sieciami i przyłączami gazu w trakcie budowy przed zasypianiem przez przedstawiciela RDG Krotoszyn.
6. W terminie 7 dni przed rozpoczęciem robót w obrębie strefy kontrolowanej sieci gazowej w celu uniknięcia ewentualnej kolizji wykonawca musi powiadomić WSG Sp. z o.o. O/ZG w Kaliszu.
7. Ważność uzgodnienia wynosi 2 lata.

Sprawę prowadzi: Marcin Jakubowski, tel.: 62 76 95 361

MIEROWNIK
Dział Eksploatacji i Infrastruktury
Gazowniczej

Przemysław Hozakowski

LEGENDA



UZGODNIONO

Uzgodniono w zakresie istniejącej sieci gazowej i wkreślono:
 - sieć gazową niskiego ciśnienia
 - sieć gazową średniego ciśnienia
 - sieć gazową wysokiego ciśnienia

UWAGA GAZI Szczegółowy przebieg gazociągu należy ustalić na podstawie przekopów próbnych. W miejscach zbliżeń do sieci gazowej zachować wymagane przepisami odległości. Skrzyżowania z siecią gazową wykonać zgodnie z obowiązującymi przepisami. Roboty ziemne w obrębie sieci gazowych wykonać ręcznie. Roboty prowadzone w obrębie naszych sieci należy zgłosić do Zakładu Gazowniczego w Kaliszu / Rejon Dystrybucji Gazu. Regulacja wysokości armatury i sieci gazowej oraz usuwanie ewentualnych kolizji na koszt inwestora.

Data: 25.06.2012 r. podpis: Ekspert ds. Infrastruktury Gazowniczej

WAŻNOŚĆ UZGODNIENIA 2 LATA

Przemysław Hozakowski

Zgodnie z pismem nr TGA-2009-100622/12
 Pracownik
 ds. Warunków i Uzgodnień

Zamawiający:
 Marcin Jakubowski

Miasto i Gmina Krotoszyn
 ul. Kółkajtaja 7
 63-700 Krotoszyn

Zarządca:

Generalna Dyrekcja Dróg Krajowych i Autostrad
 Oddział w Poznaniu
 60-763 Poznań
 ul. Siemiradzkiego 5a

PRZEBUDOWA DROGI KRAJOWEJ NR 15
 ODC. M. KROTOSZYN
 od km 53+842 do km 55+892 L=2,05 km

Jednostka projektująca: UNIPLAN sp. z o.o. Poznań tel. (061) 8289943, 0501234126

województwo wielkopolskie

Krotoszyn

droga krajowa nr 15

Nr rys.

Skala

2.1




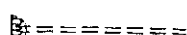






1:500

PLAN SYTUACYJNY

Branża: -

Stanowisko	Imię i nazwisko	Nr uprawn.	Data	Podpis
Projektant	Michał Bartosik	WKP/0087/POOD/07 WKP/BD/0408/07	05.2012	
	Krzysztof Sturzbecher	7131-7132/135/PW/2001	05.2012	

LEGENDA

-  ścieżka rowerowa
-  chodnik projektowany
-  krawężnik
-  opornik
-  krawędź jezdni
-  proj. studzienka ściekowa z przykanalikiem $\varnothing 160$
-  proj. studzienka ściekowa z ist. przykanalikiem
-  ist. studnia kanalizacyjna
-  granica pasa drogowego
-  drzewa do wyrębu

UZGODNIONO

Uzgodniono w zakresie istniejącej sieci gazowej i wkreślono:
 - sieć gazową niskiego ciśnienia
 - sieć gazową średniego ciśnienia
 - sieć gazową wysokiego ciśnienia

UWAGA GAZ! Szczegółowy przebieg gazociągu należy ustalić na podstawie przekopów próbnych. W miejscach zbliżeń do sieci gazowej zachować wymagane przepisami odległości. Skrzyżowania z siecią gazową wykonać zgodnie z obowiązującymi przepisami. Roboty ziemne w obrębie sieci gazowych wykonać ręcznie. Roboty prowadzone w obrębie naszej sieci należy zgłosić do Zakładu Gazowniczego w Kaliszu / Rejon Dystrybucji Gazu *Kalisz*. Regulacja wysokości armatury i sieci gazowych oraz usuwanie ewentualnych kolizji na koszt inwestora i Infrastruktury Gazownictwa.

Data: 28.06.2012 r. podpis: *[Signature]*

WAŻNOŚĆ UZGODNIENIA 2 LATA

Przemysław Hozakowski

Zgodnie z piśmie nr T672-5000-100 633 / 102

Pracownik
 ds. Warunków i Uzgodnień

[Signature]
 Marcin Jakubowski

Zamawiający:

Miasto i Gmina Krotoszyn
 ul. Kołtąta 7
 63-700 Krotoszyn

Zarządca:

Generalna Dyrekcja Dróg Krajowych i Autostrad
 Oddział w Poznaniu
 60-763 Poznań
 ul. Siemiradzkiego 5a

PRZEBUDOWA DROGI KRAJOWEJ NR 15
 ODC. M. KROTOSZYN
 od km 53+842 do km 55+892 L=2,05 km

Jednostka projektująca: UNIPLAN sp. z o.o. Poznań tel. (061) 8289943, 0501234126

województwo wielkopolskie

Krotoszyn

droga krajowa nr 15

PLAN SYTUACYJNY

Nr rys.

2.2

Skala

1:500

Branża: -

Stanowisko	Imię i nazwisko	Nr uprawn.	Data	Podpis
Projektant	Michał Bartosik	WKP/0087/POOD/07 WKP/BD/0408/07	05.2012	<i>[Signature]</i>
Sprawdzający	Krzysztof Sturzbecher	7131-7132/135/PW/2001	05.2012	<i>[Signature]</i>



Netia SA

02-822 Warszawa, ul. Poleczki 13

12.06.2012r.

Adres do korespondencji;

Netia S.A.

Zespół Utrzymania Usług

63-400 Ostrów Wlkp.

ul. Waryńskiego 25

tel. +48 22 352 6657

fax. +48 22 338 3164

UNIPLAN Sp.zoo

ul. Wiłczak 13/72

61-623 Poznań

Nasz znak: E/W/12/2182/JP

Wasz znak: pismo z dnia 31.05.2012r.

UZGODNIENIE

Dotyczy: Przebudowa DK-15 ul.Zdunowska w Krotoszynie

W odpowiedzi na pismo z dnia 31.05.2012r. otrzymanego w dniu 05.06.2012r. Dział Utrzymania Usług Netia S.A. informuje, że w miejscu prowadzonej inwestycji nie znajduje się sieć Netia S.A i uzgadnia projekt budowy bez uwag

Uzgodnienie ważne przez jeden rok.

Z poważaniem

Janusz Peśla

Pełnomocnik Netia S.A.
ds. uzgodnień branżowych

Krotoszyn 12.06.2012r.



L. dz. 2552/06/2012

PRZEDSIĘBIORSTWO
GOSPODARKI
KOMUNALNEJ
I MIESZKANIOWEJ
SP. Z O.O. W KROTOSZYNIE

63-700 KROTOSZYN
UL. RAWICKA 41
TEL.: (0 62) 725 42 33-34
TEL./FAX: (0 62) 722 80 00
E-MAIL: PGKiM_KROTOSZYN@POST.PL

UNIPLAN Sp. z o.o.

ul. Wilczak 13/72

61-623 Poznań

W odpowiedzi na Państwa pismo z dnia 31.05.2012r. dotyczące uzgodnienia przebudowy DK 15 – ul. Zdanowskiej w Krotoszynie na odcinku od km 53+842 do km 55+892 w istniejącym pasie drogi krajowej, Przedsiębiorstwo Gospodarki Komunalnej i Mieszkaniowej Sp. z o.o. - Zakład Wodociągów i Kanalizacji ul. Słoneczna 35 w Krotoszynie pozytywnie uzgodnienia w/w projekt.

INSPEKTOR
ds. inwentaryzacji sieci wod.-kan.

[Signature]
mgr Damian Pawlik

Załączniki:

1. Komplet dokumentacji

legz.

**ZAKŁAD
WODOCIAGÓW
I KANALIZACJI**

**OCZYSZCZALNIA
ŚCIEKÓW**

63-700 KROTOSZYN
UL. SŁONECZNA
TEL.: (0 62) 725 42 41
TEL./FAX: (0 62) 725 33 17

KRS: 0000097374; Sąd Rejonowy w Poznaniu, IX Wydział Gospodarczy KRS
KAPITAŁ SPÓŁKI: Zakładowy: 34.524.450,00 PLN
NIP: 621-10-02-080; REGON: 250468650

~~Powiatowy Zarząd Dróg~~
ul. Transportowa 1
63-700 KROTOSZYN
tel. (0-62) 722-65-31
NIP 621-15-55-152 Reg. 250864824

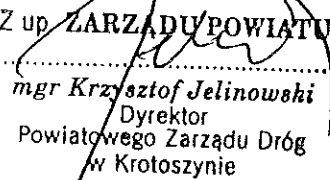
Krotoszyn, dn. 11.06.2012 r.

PZD – 52/406/2012
L. dz. 2947/2012

UNIPLAN Sp. z o.o.
ul. Wilczaka 13/72
61-623 Poznań

Powiatowy Zarząd Dróg w Krotoszynie przekazuje w załączeniu **pozytywnie uzgodniony** projekt docelowej organizacji ruchu dla „Przebudowy drogi krajowej nr 15 w m. Krotoszyn od km 53+842 do km 55+892”.

Z poważaniem:

Z up. **ZARZĄDU POWIATU**

mgr *Krzysztof Jelinowski*
Dyrektor
Powiatowego Zarządu Dróg
w Krotoszynie

Załącznik:

1. Egzemplarz projektu organizacji ruchu.

Do wiadomości:

1. A/a.



**KOMENDA WOJEWÓDZKA POLICJI
W POZNANIU
WYDZIAŁ RUCHU DROGOWEGO**

Poznań, dnia 2 czerwca 2012 r.

R-Z-I-MM-5321-K/285/2012

**UNIPLAN Sp. z o.o.
ulica Wilczak 13/72
61 - 623 Poznań**

Informuję, że na podstawie § 7 ust. 2 pkt. 1 Rozporządzenia Ministra Infrastruktury z dnia 23 września 2003r. w sprawie szczegółowych warunków zarządzania ruchem na drogach oraz wykonywania nadzoru nad tym zarządzaniem (Dz. U. nr 177, poz. 1729), **opiniuję pozytywnie** projekt docelowej organizacji ruchu dla „przebudowy drogi krajowej nr 15 w m. Krotoszyn od km 53+842 do km 55+892.

WIELKOPOLSKI KOMENDANT WOJEWÓDZKI POLICJI
z up. ZASTĘPCA NACZELNIKA
WYDZIAŁ RUCHU DROGOWEGO
KWPP w Poznaniu
podtręp. Dariusz Kaczyński

Wykonano w 2 egz.
1. Adresat
2. a/a
Wyk. G. Jelak /WRD



Energa
operator

T 62 765 81 00 F 62 765 83 00 www.energa-operator.pl

UNIPLAN sp. z o.o.
ul. Wilczak 13/72
61-623 Poznań

Jarocin, 14 kwietnia 2012r.

Znak RD4/MMD/RM/04063/2012

Dot. Uzgodnienia lokalizacyjnego

W odpowiedzi na pismo z dnia 31.05.2012r. w sprawie uzgodnienia projektu przebudowy DK-15 na ul. Zdunowskiej w m-ci Krotoszyn pod względem kolizji z istniejącymi urządzeniami ENERGA-OPERATOR S.A informujemy, że planowane zadanie koliduje z istniejącą linią elektroenergetyczną niskiego napięcia.

W związku z powyższym należy wystąpić do ENERGA-OPERATOR S.A z wnioskiem o wydanie warunków na przebudowę kolidujących urządzeń.

Uzgodnienie przedmiotowego zadania będzie możliwe dopiero po wydaniu przez RD w Jarocinie w/w warunków przebudowy.

Kierownik
Działu Dokumentacji Energetycznej
[Signature]
Paweł Zieliński

POTWIERDZENIE
NADANIA

przesyłki poleconej nr
wypełnia nadawca



00759007734238444953

NADAWCA: **UNIPLAN**
Spółka z o.o.
ul. Wilczak 13/72
61-623 Poznań
tel./fax (061) 8204 579
REGON: 630526881, NIP: 778-00-44-464

Opłata

Masa: kg 9

GABARYT A ☒ B ☐

Priorytetowa ☒

Powierdzenie opak. ☐



Podpis przyjmującego

kod pocztowy miejscowość

ADRESAT: **ENERGA OPERATOR**

ul. Batorego 26
62-300 Jarocin

kod pocztowy miejscowość

UNIPLAN sp. z o.o.

PROJEKTOWANIE MOSTÓW
PROJEKTOWANIE DRÓG
KONSULTACJE I EKSPERTYZY NADZORY

(061) 8204 579

7a

Poznań, 29-06-2012

Energetyka – Operator S.A.
ul. Batorego 26
62-300 JAROCIN

dot.: projektu przebudowy DK 15 – ul. Zdunowskiej w Krotoszynie

UNIPLAN sp. z o.o. w odpowiedzi na pismo RD4/MMD?RM?04063/2012 ponownie zwracamy się z prośbą o **uzgodnienie** przebudowy DK 15 – ul. Zdunowskiej w Krotoszynie na odcinku od km 53+842 do km 55+892 w istniejącym pasie drogi krajowej. Geometrię drogi tak poprawiono aby nie było kolizji z słupami i linią energetyczną.

Pozdrawiam

Załączniki:

- plany sytuacyjne – rys. nr 2.1 i 2.2 – po 2 egz.

PREZES
Krzysztof Sturzbecher

UNIPLAN Sp. z o.o.
ul. Wilczak 13/72
61-623 Poznań

Jarocin, 19 lipca 2012r.

Znak RD4/MMD/JH/04541/2012

Dot. Uzgodnienie lokalizacyjne nr 109/RD4/2012 dla zadania polegającego na przebudowie drogi krajowej nr 15 odc. miasto Krotoszyn

W obrębie projektowanych urządzeń istnieje infrastruktura elektroenergetyczna niskiego napięcia, w związku z tym prace ziemne w miejscach skrzyżowań i zbliżeń z siecią elektroenergetyczną wykonać ręcznie z zachowaniem ostrożności, zgodnie z obowiązującymi normami i przepisami w budownictwie. Na czas wykonywania robót oraz na stałe (w szczególności przy wykopach szerszych niż 0,6 m) sieć elektroenergetyczną zabezpieczyć przed oberwaniem.

W przypadku prac wymagających zbliżenia się do czynnych urządzeń elektroenergetycznych oraz konieczności ich wyłączenia z ruchu w uzgodnionym terminie wraz z dopuszczeniem do prac będą za te czynności pobierane opłaty zgodnie z obowiązującym cennikiem.

Miejsca skrzyżowań i zbliżeń projektowanych urządzeń z siecią elektroenergetyczną zabezpieczyć rurami dwupołówkowymi grubościennymi przez całą szerokość wykopu.

Szczegółowy przebieg sieci elektroenergetycznej należy ustalić w terenie na podstawie przekopów próbnych.

Zabezpieczenie infrastruktury ENERGA OPERATOR S.A. - wykonać na koszt inwestora.

Prace ziemne w strefie po 2 m od osi przebiegu sieci elektroenergetycznej wykonać bez użycia sprzętu mechanicznego.


Miejsca zabezpieczeń podlegają odbiorowi przed zasypaniem przez pracownika RD Jarocin lub PE. Ewentualne koszty związane z uszkodzeniem sieci elektroenergetycznej zaistniałe w czasie prac lub w terminie 1 roku od czasu montażu nowych urządzeń, które nie zostały odebrane przez RD Jarocin lub PE obciążają wykonawców prac.

W przypadku wystąpienia kolizji z istniejącymi urządzeniami energetycznymi należy wystąpić o wydanie warunków usunięcia kolizji na urządzeniach elektroenergetycznych będących własnością ENERGA-OPERATOR S.A. Oddział w Kaliszu.











Wykonawca może przystąpić do robót prowadzonych w strefie sieci elektroenergetycznej po uprzednim pisemnym powiadomieniu z 14 dniowym wyprzedzeniem na adres:

ENERGA OPERATOR S.A. Oddział w Kaliszu Rejon Dystrybucji w Jarocinie ul. Batorego 26, tel. 062- 749 84 00 fax 0 62 749 84 20

Uzgodnienie jest ważne przez 2 lata.

Kierownik
Działu Dokumentacji Energetycznej

Paweł Zieliński

LEGENDA

-  ścieżka rowerowa
-  chodnik projektowany
-  krawężnik
-  opornik
-  krawężz jezdni
-  proj. studzienka ściekowa z przykanalikiem Ø160
-  proj. studzienka ściekowa z ist. przykanalikiem
-  ist. studnia kanalizacyjna
-  granica pasa drogowego
-  drzewa do wyrębu



Energa

operator
ENERGA-OPERATOR SA
Oddział w Kaliszu
Rejon Dystrybucji w Jarocinie
ul. Batorego 76
63-200 Jarocin
T +48 62 749 84 00
F +48 62 749 84 20
KR5 0000033455
NIP 583-000-11-90
Regon 190275904-00043 (5)



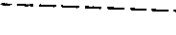







UZGODNIENIE NR 109/104/2012

Rejon Dystrybucji Jarocin
63-200 Jarocin, ul. Batorego 19, tel. 062 749 84 00
Pod względem kolizji projektowanych urządzeń
Przebudowa drogi nr 15
z istniejącymi urządzeniami energetycznymi
- bez uwag
Data 19.04.2012

Specjalista ds. Dokumentacji Energetycznej
Jan Hoffa

Zamawiający:				
Miasto i Gmina Krotoszyn ul. Kołłątaja 7 63-700 Krotoszyn				
Zarządca:				
Generalna Dyrekcja Dróg Krajowych i Autostrad Oddział w Poznaniu 60-763 Poznań ul. Siemiradzkiego 5a				
PRZEBUDOWA DROGI KRAJOWEJ NR 15 ODC. M. KROTOSZYN od km 53+842 do km 55+892 L=2,05 km				
Jednostka projektująca: UNIPLAN sp. z o.o. Poznań tel. (061) 8289943, 0501234126				
województwo wielkopolskie		Krotoszyn	droga krajowa nr 15	
PLAN SYTUACYJNY			Nr rys.	Skala
			2.1	1:500
			Branża: -	
Stanowisko	Imię i nazwisko	Nr uprawn.	Data	Podpis
Projektant	Michał Bartosik	WKP/0087/POOD/07 WKP/BD/0408/07	05.2012	

LEGENDA

	ścieżka rowerowa
	chodnik projektowany
	krawężnik
	opornik
	krawędź jezdni
	proj. studzienka ściekowa z przykanalikiem $\varnothing 160$
	proj. studzienka ściekowa z ist. przykanalikiem
	ist. studnia kanalizacyjna
	granica pasa drogowego
	drzewa do wyrębu



Energa

operator

ENERGA-OPERATOR SA
Oddział w Kaliszu
Rejon Dystrybucji w Jarocinie
ul. Batorego 26
63-200 Jarocin
T +48 62 749 84 00
F +48 62 749 84 20
KRS 000053455
NIP 583-030-11-90
Regon 190275904-00043 (5)

UZGODNIENIE NR

109/ED4/2012

Rejon Dystrybucji Jarocin
63-200 Jarocin, ul. Batorego 19, tel. 062 749 84 00
Pod względem kolizji projektowanych urządzeń
z istniejącymi urządzeniami energetycznymi
- bez uwag
Data 19.07.2012

Specjalista ds. Dokumentacji Energetycznej

Jan Goffa

Zamawiający:

Miasto i Gmina Krotoszyn
ul. Kołłątaja 7
63-700 Krotoszyn

Zarządca:

Generalna Dyrekcja Dróg Krajowych i Autostrad
Oddział w Poznaniu
60-763 Poznań
ul. Siemiradzkiego 5a

PRZEBUDOWA DROGI KRAJOWEJ NR 15
ODC. M. KROTOSZYN
od km 53+842 do km 55+892 L=2,05 km

Jednostka projektująca: UNIPLAN sp. z o.o. Poznań tel. (061) 8289943, 0501234126

województwo wielkopolskie

Krotoszyn

droga krajowa nr 15

PLAN SYTUACYJNY

Nr rys.

2.2

Skala

1:500

Branża: -

Stanowisko	Imię i nazwisko	Nr uprawn.	Data	Podpis
Projektant	Michał Bartosik	WKP/0087/POOD/07 WKP/BD/0408/07	05.2012	
Sprawdzający	Krzysztof Sturzbecher	7131-7132/135/PW/2001	05.2012	
Eaz. nr	1	2	3	4