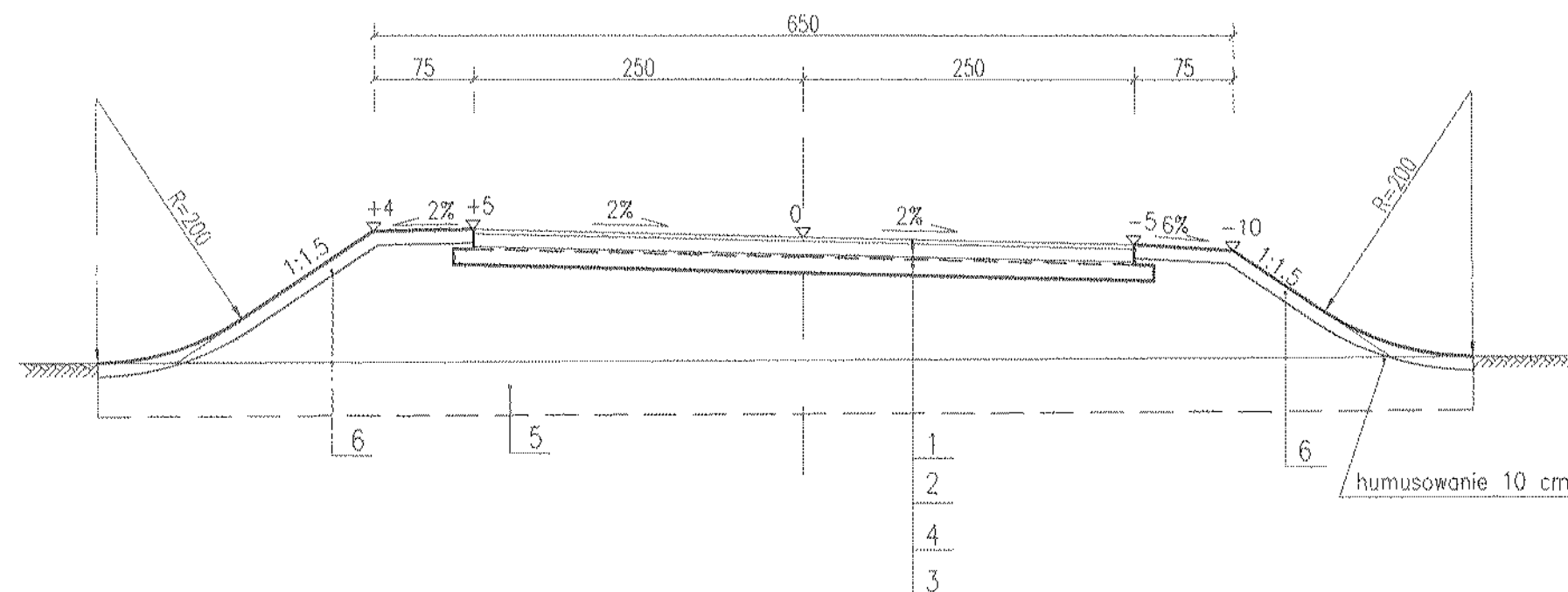


[cm]

DROGA OBSŁUGUJĄCA O-P



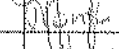
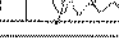


LEGENDA:

- 1 nawierzchnia z kruszywa łamanego – naddatek materiału wypełniającego geokrętę grub.2-3cm
- 2 geokręta grub.10cm wypełniona kruszywem łamanym
- 3 podbudowa z kruszywa łamanego stabilizowanego mechanicznie grub. 12 cm
- 4 geotkanina separacyjno-filtracyjna
- 5 zdjęcie humusu
- 6 humusowanie z obsianiem trawą grub. 10cm

STARGARDZKIE POWIATOWE
w Stargardzie Szczecińskim
ul. Skarbowa 1
73-110 Stargard Szczeciński
tel./fax (091)480-48-02, 480-48-01

droga kl. D
kategoria ruchu KR1
prędkość projektowa Vp 40= km/h

 TRANSPROJEKT GDAŃSKI sp. z o.o.					
Nazwa i adres obiektu:	Budowa obwodnicy m. Kobylanka, Morzyczyn, Zieleniewo w ciągu drogi krajowej nr 10 Szczecin – Bydgoszcz				3 Nr egz.
Obiekt:	Droga wewnętrzna na działki nr 12/15 i 12/16				Skala: 1:50
Tytuł rysunku:	PRZEKRÓJ NORMALNY				Nr rys. 2
Projektant:	mgr inż. Małgorzata Głębocka	Nr uprawnień: 43/Sz/90	Specjalność: drogi	Podpis: 	Data: maj 2007
Opracował:	mgr inż. Aleksandra Nowik			Podpis: 	Nr proj. PS-203
Sprawdzający:	mgr inż. Andrzej Chmielewski	332/Sz/88	drogi	Podpis: 	Plik: