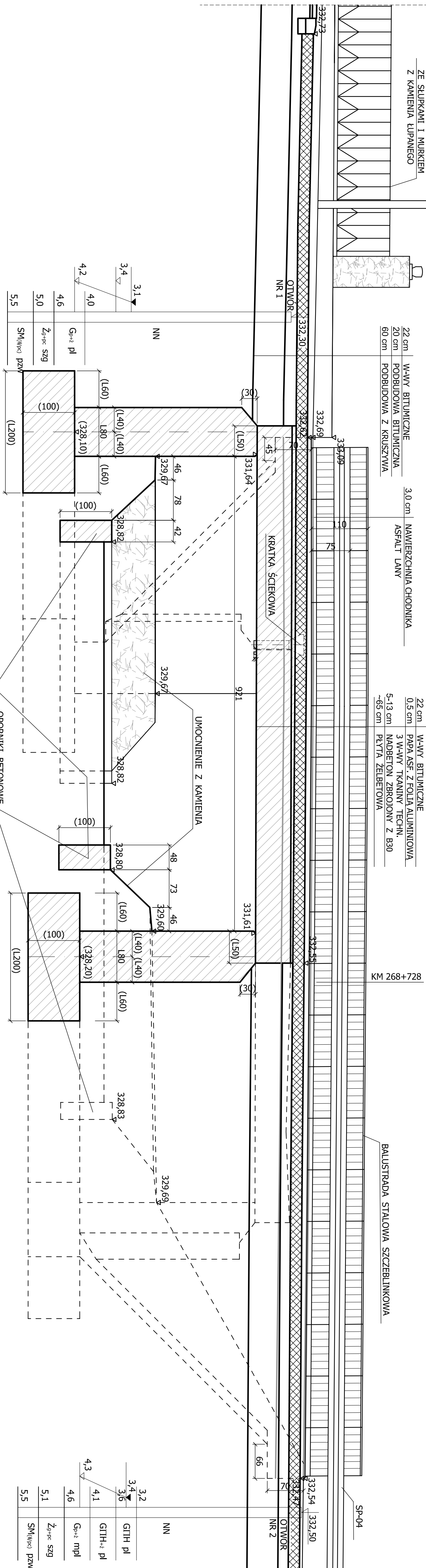


# RYСУNEK OGÓLNY - INWENTARYZACJA GEOMETRYCZNA

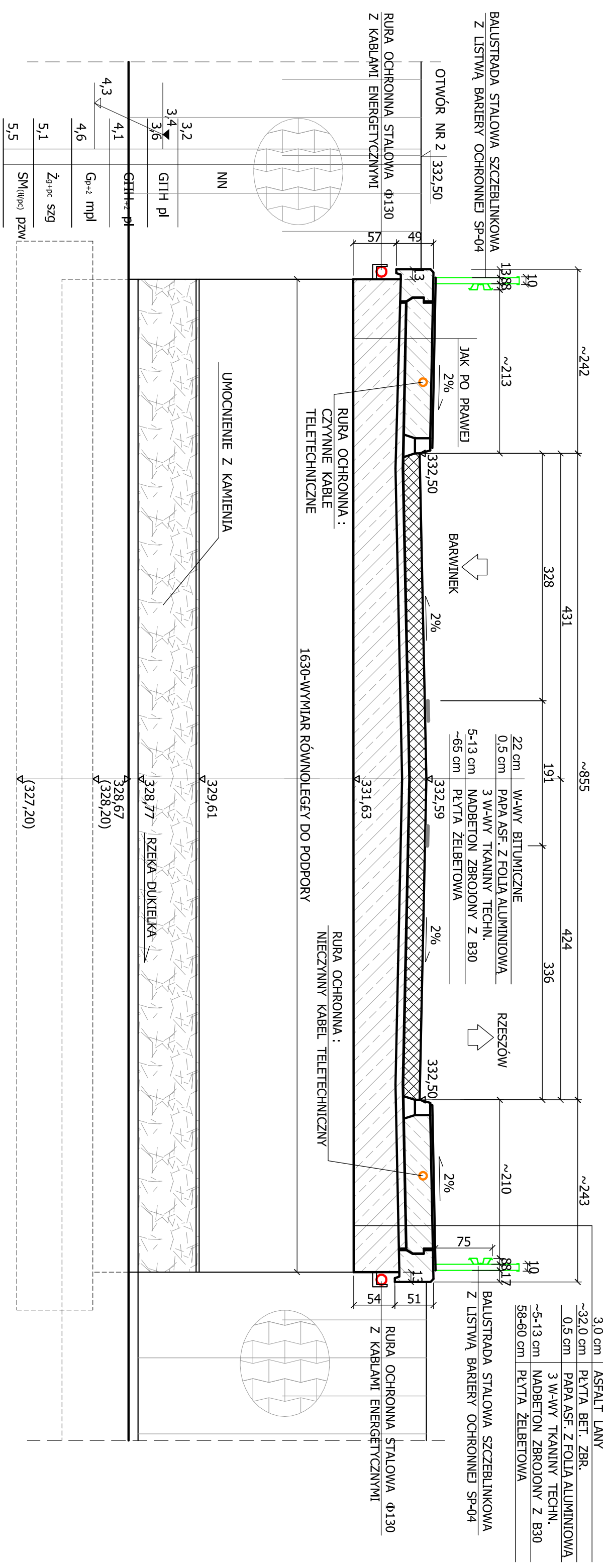
PRZEKRÓJ PODŁUŻNY A-A

SKALA 1 : 50



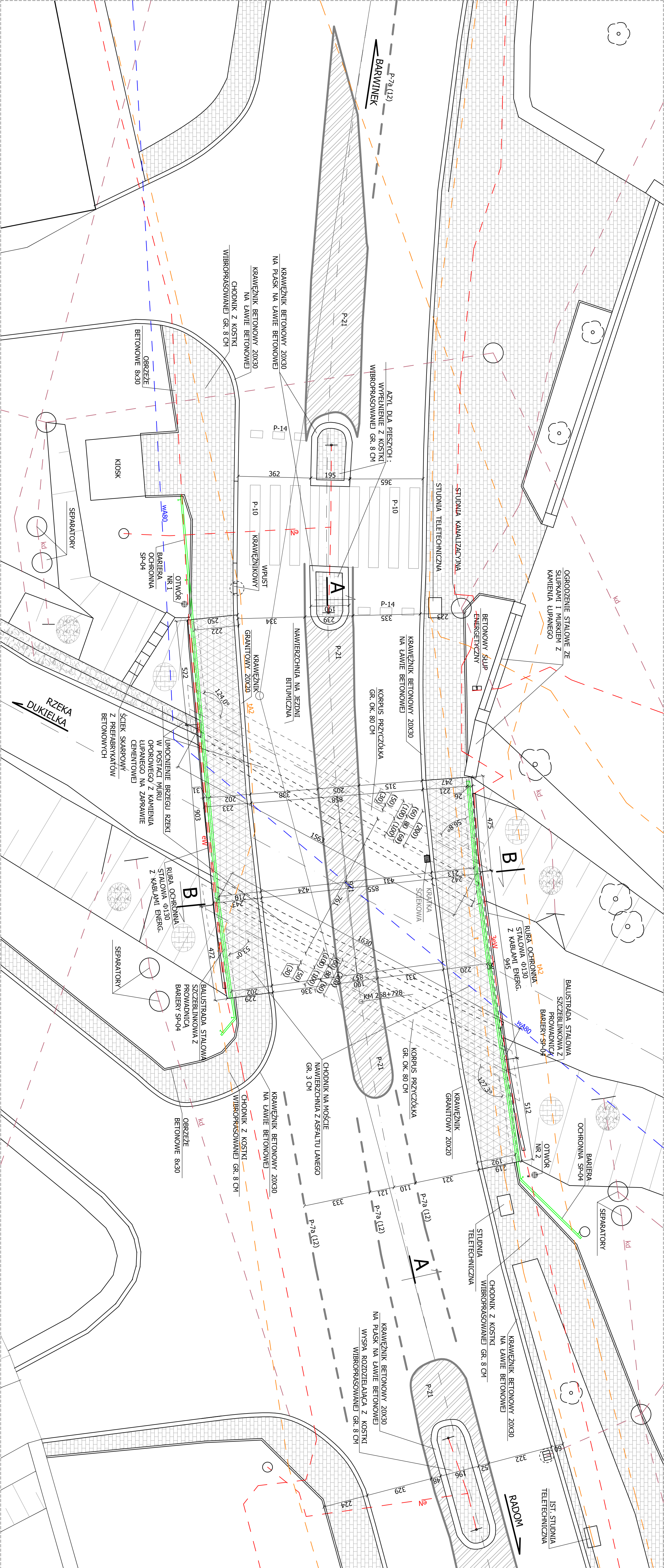
PRZEKRÓJ POPRZECZNY B-B

SKALA 1 : 50



# WIDOK Z GÓRY

SKALA 1 : 100



**UWAGA!**

- [illegible]

[illegible]