**ODDZIAŁ w ZIELONEJ GÓRZE**

Zielona Góra 24.11.2005r.

GDDKiA-O/ZG-17,411uz/3.1/2005

„PROMOST” Sp. z o.o.
ul Boh. Westerplatte 11
65-034 Zielona Góra

W nawiązaniu do pisma znak: 61/P/BC/2005 z dnia 25.10.2005r., dotyczącego projektu modernizacji istniejącego rowu na długości ok. 300m w miejscowości Niedoradz w ciągu drogi krajowej nr 3, Generalna Dyrekcja Dróg Krajowych i Autostrad Oddział w Zielonej Górze uzgadnia przedstawione rozwiązanie bez uwag.

Z poważaniem

Z-CA DYREKTORA ODDZIAŁU
mgr inż. Zdzisław Kucyk

Do wiadomości:

1. Wydział Dróg w/m
2. GDDKiA O/ZG Rejon Nowa Sól

„PROMOST” Sp. z o.o. Zielona Góra
wpłynęło dnia

28 LIS. 2005

L.dz. 2817

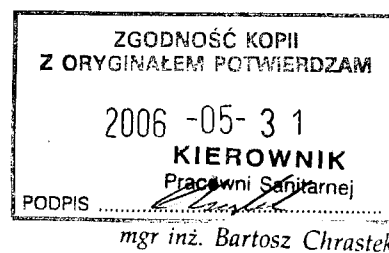
ul. Bohaterów Westerplatte 31, 65-950 Zielona Góra
tel. centrali: (0-prefix-68) 327-10-68, 327-10-69, 325-53-13
fax: (0-prefix-68) 325-34-68

e-mail: sekretariat@zielona-gora.gddkia.gov.pl

W:\SŁAWEK\Rok 2005\skrzyżowania, chodniki, stacje, sygnalizacja\odwodnienie Niedoradz\uzgodnienie2.doc

ZGODNOŚĆ KOPII Z ORYGINAŁEM POTWIERDZAM
2006-05-31
KIEROWNIK
Pracowni Sanitarnej
PODPIS

mgr inż. Bartosz Chrastek



S3

S4

Zaopiniowano pozytywnie, ~~negatywnie~~
w GDDKiA Oddział Zielona Góra p.z.

Nr GDDKA-0120-12-41142/3.1/2005
z dnia 24.11.05 podpis AS

gaz. Ø63, Rz.d.=71.77

droga bet. szer.=10.0m

kabel telek.

studnia Ø1.0m
Proj. włączenie kanału Ø200, Rz.d.=73.03

72.02

droga bet. szer.=5.0m

droga bet. szer.=5.5m

studnia Ø1.0m
Proj. włączenie kanału Ø200, Rz.d.=73.11

72.25

72.37

72.37

72.40

72.42

1.60

0.55%

51.50m

72.51

72.61

72.66

1.37

PVC 250mm typ S L=87.90m

51.50

116.60

121.60

124.60

131.10

S3

149.30

42.40

167.95

173.50

S4

ZGODNOŚĆ KOP. 5.50
Z ORYGINAŁEM POTWIERDZAM

2006-05-31

KIEROWNIK
Pracowni Sanitarnej

PODPIS

mgr inż. Bartosz Chrostek

Urząd Gminy
Otyń, ul. Rynek 1
tel. 94-66-211, fax 94-66-214
REGON 141026550
NIP 630048471

Otyń, dnia 18.07.2005 r.

Nasz znak: IRG-7332/16/05

«PROMOST» Sp. z o.o.
ul. Bohaterów Westerplatte 11
65-034 Zielona Góra

W odpowiedzi na pismo z dnia 05 lipca 2005 r. w sprawie ponownego uzgodnienia kolizji projektu przebudowy istniejącego rowu melioracyjnego na kolektor kanalizacyjny dł. 300 m (mapa zał. nr 1 i 2) w ciągu drogi krajowej nr 3 z istniejącym wodociągiem w miejscowości Niodoradz; Urząd Gminy Otyń opiniuje pozytywnie powyższe pod warunkiem:

- uwzględnienia przy projektowaniu istniejącej sieci wodociągowej (w załączeniu kopia wycinka dokumentacji powykonawczej – mapa zał. nr 3),
- wykonania kolizji z siecią wodociagową zgodnie z normami branżowymi.

z up. Wójta
Gminy
Dział wydziału gosp. i techn. Gminy,
mgr Andrzej Kasprowicz

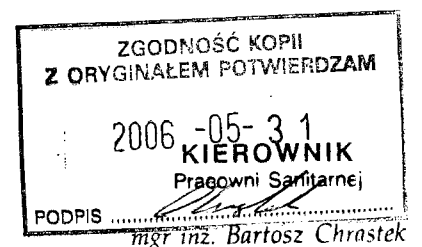
W załączeniu:

1. Mapa nr 1 i 2 – 1 egz.
2. Mapa nr 3 – 1 egz.

Otrzymują:

1. adresat,
2. a/a.

BCh.
«PROMOST» Sp. z o.o. Zielona Góra
wpłynęło dnia
20 LIP. 2005
L.dz. 1689



Urząd Gminy
67-106 Otyń, ul. Rynek 1
tel. 35-50-215, fax 35-50-214
NIP 925-14-22-890
Regon 000548471

Niniejsza mapa stanowi załącznik

graficzny nr 1

do pisma z dnia 18.07.2005

znak IRG- 7332/16/05



✉ 65-034 Zielona Góra, ul. Boh. Westerplatte 11;
(0-68) 47-84-500, fax: (0-68) 47-84-502;
e-mail: promost@cad.pl; NIP 929-009-43-90
konto: WBK S.A. 10/010901535-8598-128

OBIEKT:

Przebudowa istniejącego rowu na długości około 300m
w miejscowości Niodoradz w ciągu drogi krajowej nr 3.

część sanitarna: odwodnienie

RYSUNEK:

PROFIL PODŁUŻNY

skala 1:100/500

"PROMOST" Sp. z o.o. w Zielonej Górze, Pracownia Projektowa

	imię i nazwisko:	uprawnienia:	data podpisu 07.2005 r.	nr egz. Z GODNOŚCIĄ KOPII Z ORYGINAŁEM POTWIERDZAM 2006-05-21 07.2005 r. KIEROWNIK Pracowni Sanitarnej mgr inż. Bartosz Chrastek
PROJEKTANT: branży sanitarnej	mgr inż. Wiesław Kudowicz	upr. sanit. nr 80/75/ZG		
OPRACOWAŁ: branżę sanitarną	mgr inż. Bartosz Chrastek			
SPRAWDZAJĄCY branży sanitarnej	mgr inż. Zbigniew Krosiński	upr. nr 25/92/ZG specj. inst. inż.		

DATA: lipiec 2005

umowa nr GDDKiA-O/ZG-4k-4110z/62/2004, z dnia 30.11.2004 r.

Legenda:

— — — - projektowana kanalizacja deszczowa

Urząd Gminy
67-106 Otyń, ul. Rynek 1
tel. 35-50-215, fax 35-50-214
NIP 925-14-22-890
Regon 000548471

Niniejsza mapa stanowi załącznik

graficzny nr 2
do pisma z dnia 18.07.2005
znak IRG- 7332/16/05



☒ 65-034 Zielona Góra, ul. Boh. Westerplatte 11;
(0-68) 47-84-500, fax: (0-68) 47-84-502;
e-mail: promost@cad.pl; NIP 929-009-43-90
konto: WBK S.A. Io/Zielona Góra 10901535-8598-128

OBIEKT:

Przebudowa istniejącego rowu na długości około 300m
w miejscowości Niodoradz w ciągu drogi krajowej nr 3.

część sanitarna: odwodnienie


RYSUNEK:

PLAN SYTUACYJNY

skala 1:500

"PROMOST" Sp. z o.o. w Zielonej Górze, Pracownia Projektowa				
	imię i nazwisko:	uprawnienia:	data i podpis:	nr egz.
PROJEKTANT: branży sanitarnej	mgr inż. Wiesław Kudowicz	upr. sanit. nr 80/75/ZG	07.2005 r. ZGODNOŚĆ KOPII Z ORYGINAŁEM POTWIERDZAM	
OPRACOWAŁ: branżę sanitarną	mgr inż. Bartosz Chrastek		07.2005 r. 2006-05-31	
SPRAWDZAJĄCY: branży sanitarnej	mgr inż. Zbigniew Krosiński	upr. nr 25/92/ZG specj. inst. inż.	07.2005 r. PODPIS	KIEROWNIK Pracowni Sanitarnej

DATA: lipiec 2005 umowa nr GDDKIA-O/ZG-4k-4110z/62/2004, z dnia 30.11.2004 r. mgr inż. Bartosz Chrastek



TELEKOMUNIKACJA POLSKA S.A.
Obszar Pionu Sieci w Zielonej Górze
Oddział Ewidencji Zasobów Sieci
Plac Pocztowy 1, 65-061 Zielona Góra

Zielona Góra 22.07.2005

„PROMOST” Sp. z o.o.
ul. Boh. Westerplatte 11
65-034 Zielona Góra

UWAGI DO UZGODNIENIA: SWZ/ZZ/EZ /104932/2005

Dotyczy uzgodnienia : Projekt przebudowy istniejącego rowu

Adres uzgodnienia : Niedoradz

PROJEKT ZOSTAŁ UZGODNIONY Z NASTĘPUJĄCYMI UWAGAMI :

1. Roboty ziemne w strefie po 5,0 m. od osi kabla i urządzeń telekomunikacyjnych należy wykonywać ręcznie bez używania sprzętu mechanicznego
2. TP S.A. Dział Współpracy z firmami Zew. zastrzega sobie płatny nadzór, oraz dokonanie odbioru tech. przed zasypaniem wykonanych zbliżeń i skrzyżowań z siecią telekom. Termin odbioru należy uzgodnić z 2- dniowym wyprzedzeniem w Dziale Współpracy z Firmami Zew. tel. 68 3253884, TKC tel. 68 3244530, oraz Grupę Techniczną eksploatacji kabli światłowodowych tel. 68 3270739
3. W przypadku natrafienia na urządzenia telekom. doziemne nie naniesione na planie należy powiadomić jw.
4. Skrzyżowania i zbliżenia proj. urządzeń z istniejącymi i projektowanymi urządzeniami telekom. powinny być wykonane zgodnie z przepisami budowlanymi zawartymi w BN-73/8984-05, BN-76/8984-16, PN-98/E-05100-1, N-SEP-E-004, BN-89/8984-17/03 i w zarządzeniu Ministra Łączności z dnia 02.09.1997 /MP59/97 poz.567
5. Inwestor ponosi odpowiedzialność karną i materialną za spowodowanie uszkodzeń telekomunikacyjnych w czasie wykonywania robót ,oraz za uszkodzenia i szkody które w przyszłości mogłyby powstać na skutek prowadzonych robót
6. W przypadku konieczności przebudowy lub przemieszczenia urządzeń telekomunikacyjnych, Inwestor opracuje dokumentację projektowo-kosztorysową , która powinna być uzgodniona z TP S.A. z Sekcją Współpracy z Firmami Zewn., oraz zleci wykonanie robót na własny koszt
7. Przy wykonywaniu różnych robót nawierzchniowych jak regulacja szerokości jezdni, chodników, ulic itp. należy się liczyć z odchyleniami na planie. Zachować odl.min. 0,8 m od projektowanej rzędnej nawierzchni chodników i ulic do wierzchu kabla kabla telefonicznego lub rury kanalizacji teletechnicznej. Pokrywy studni telekomunikacyjnych wyregulować do projektowanego poziomu nawierzchni chodników
8. Przed rozpoczęciem robót w pobliżu urządzeń telekom. należy powiadomić TP Sekcję Współpracy z Firmami Zew i TKC
9. Uwagi Dodatkowe:

UWAGA KABEL ŚWIATŁOWODOWY

10. Uzgodnienie jest ważne 1 rok

kanalizacja teletechniczna istniejąca

kanalizacja teletechniczna projektowana

kabel telefoniczny doziemny

kabel telefoniczny projektowany

linia telefoniczna napowietrzna


UWAGA:

KABEL ŚWIATŁOWODOWY

«PROMOST» Sp. z o.o. Zielona Góra
wplynęło dnia

25 LIP. 2005

L.dz. 1724



mgr inż. Bartosz Chrasiek

Legenda:

— — — - projektowana kanalizacja deszczowa

LEGENDA:

— — — — — ISTNIEJĄCA
KANALIZACJA TP

UWAGA:

KABEL ŚWIATŁOWODOWY

ISTNIEJĄCY
KABEL DOZWEMNY

UZGODNIONO pod względem kolizji

Nr ewidencyjny 104932 data 22.07.2005

BEZ UWAG - Z UWAGAMI w piśmie SW2/22/E2/104932

Uzgodnienie ważne do dnia 22.07.2006

podpisany przez kierownika

Bogusław Maciejewski

Instruktor



☒ 65-034 Zielona Góra, ul. Boh. Westerplatte 11;
(0-68) 47-84-500, fax: (0-68) 47-84-502;
e-mail: promost@cad.pl; NIP 929-009-43-90
konto: WBK S.A. 10/Zielona Góra 10901535-8598-128

OBIEKT:

Przebudowa istniejącego rowu na długości około 300m
w miejscowości Niedoradz w ciągu drogi krajowej nr 3.

część sanitarna: odwodnienie

RYSUNEK:

PLAN SYTUACYJNY

skala 1:500

"PROMOST" Sp. z o.o. w Zielonej Górze, Pracownia Projektowa				
	imię i nazwisko:	uprawnienia:	data i podpis:	nr egz.
PROJEKTANT: branży sanitarnej	mgr inż. Wiesław Kudowicz	upr. sanit. nr 80/75/ZG	07.2005 r. 2006-05-31	nr egz. 1
OPRACOWAŁ: branży sanitarną	mgr inż. Bartosz Chrastek		07.2005 r.	
SPRAWDZAJĄCY branży sanitarnej	mgr inż. Zbigniew Krosiński	upr. nr 25/92/ZG specj. inst. inż.	07.2005 r.	

DATA: lipiec 2005

umowa nr GDDKiA-O/ZG-4k-4110z/62/2004, z dnia 30.11.2004 r.

ORYGINAŁEM POTWIERDZAM

KIEROWNIK
Pracowni Sanitarnej

PODPIS: Bartosz Chrastek

54 9400
26 34300

TELEKOMUNIKACJA POLSKA S.A.
 Zarząd Pionu Sieci w Zielonej Górze
 Oddział Ewidencji Zasobów Sieci
 Poczta 1. 65-061 Zielona Góra
 22.07.2005



✉ 65-034 Zielona Góra, ul. Boh. Westerplatte 11;
 (0-68) 47-84-500, fax: (0-68) 47-84-502;
 e-mail: promost@cad.pl; NIP 929-009-43-90
 konto: WBK S.A. Io/Zielona Góra 10901535-8598-128

OBIEKT:

Przebudowa istniejącego rowu na długości około 300m
 w miejscowości Niedoradz w ciągu drogi krajowej nr 3.

część sanitarna: odwodnienie

RYSUNEK:

PROFIL PODŁUŻNY

skala 1:100/500

"PROMOST" Sp. z o.o. w Zielonej Górze, Pracownia Projektowa

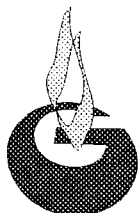
	imię i nazwisko:	uprawnienia:	data:	nr egz.
PROJEKTANT: branży sanitarnej	mgr inż. Wiesław Kudowicz	upr. sanit. nr 80/75/ZG	07.2005 r.	1
OPRACOWAŁ: branżę sanitarną	mgr inż. Bartosz Chrastek		07.2005 r.	1
SPRAWDZAJĄCY: branży sanitarnej	mgr inż. Zbigniew Krośński	upr. nr 25/92/ZG specj. inst. inż.	07.2005 r.	1

PODPIIS
 ZGODNOŚĆ KOPII
 Z ORYGINAŁEM POTWIERDZAM
 KIEROWNIK
 Pracowni Sanitarnej

DATA: lipiec 2005

umowa nr GDDKiA-O/ZG-4k-4110z/62/2004, z dnia 30.11.2004 r.

mgr inż. Bartosz Chrastek



DOLNOŚLĄSKA **S**PÓLKA **G**AZOWNICTWA SP. Z O.O. WE WROCŁAWIU
Zakład Gazowniczy Zgorzelec

Dział Obsługi Klienta w Nowej Soli ul. Waryńskiego 5
tel. (068) 3872629; 3872667
<http://www.gazownia.zgorzelec.pl>

DOLNOŚLĄSKA SPÓLKA GAZOWNICTWA Sp. z o.o.
WE WROCŁAWIU
ZAKŁAD GAZOWNICZY ZGORZELEC
DZIAŁ OBSŁUGI KLIENTA W NOWEJ SOLI
67-100 NOWA SÓL, UL. WARYŃSKIEGO 5
TEL. 3872629, 3872667
REGON 932848007, NIP 899-24-64-378

“ PROMOST “
Sp. z o. o. w Zielonej Górze
65-034 Zielona Góra
ul. Boh. Westerplatte 11

W/znak : 38/P/BC/2005
Data: 2005-07-05

N/znak HT-18/3320/126/2005
Nowa Sól, 2005-07-19

**DOTYCZY: Opinii do przebudowy istniejącego rowu (odwodnienie – kanalizacja deszczowa)
w zakresie zbliżeń i skrzyżowań z istniejącą siecią gazową o ciśnieniu do 0,5 MPa**

Rodzaj uzbrojenia podziemnego : kanalizacja deszczowa w istniejącym rowie

Miejsce inwestycji:

Miejscowość : Niedoradz

Adres : ul. Zielonogórska (odcinek drogi krajowej nr 3)

UWAGI : Przed przystąpieniem do robót ziemnych, w miejscu skrzyżowania gazociągu PE 63 z projektowaną kanalizacją deszczową - wykonać wykop kontrolny w celu ustalenia rzeczywistej rzędnej położenia gazociągu.

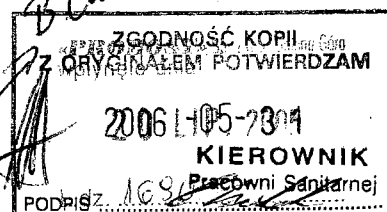
Opinia ważna jest do dnia 19 - 07 - 2006 r.

Zaleca się załączenie niniejszej opinii do wystąpienia o uzgodnienie przez Zespół Uzgadniania Dokumentacji Projektowej przy Starostwie Powiatowym w Nowej Soli.

**Zgłoszenia i interwencje związane z inwestycją należy kierować do Działu Obsługi Sieci w Zielonej Górze
Brygada Sieci w Nowej Soli ul. Waryńskiego 5 ☎ (068) 3870790; 3872629**

Warunki uzgodnienia znajdują się na następnej stronie

59-900 Zgorzelec ul. Fabryczna 1 ; centrala: (075) 77-22-300, fax : (075) 77-22-319
NIP 899-24-64-378; REGON 932848007; KRS 0000142433
Zakład Gazowniczy Zgorzelec Dział Obsługi Klienta w Nowej Soli
ul. Waryńskiego 5, 67-100 Nowa Sól: tel. /068/ 387-26-29, 387-26-67



mgr inż. Bartosz Chrastek

Uwagi do opinii

1. Sieć gazową zaznaczono:
 - wg inwentaryzacji geodezyjnej - kolorem: ~~/żółtym/~~ czerwonym/zielonym/*
 - wg projektu budowlanego - kolorem: ~~/żółtym/~~ czerwonym/zielonym/*
 - orientacyjnie - kolorem: ~~/żółtym/~~ czerwonym/zielonym/*
2. Nie wyklucza się istnienia w terenie innych urządzeń gazowych, które z przyczyn od nas niezależnych nie zostały zainwentaryzowane na mapie, jak również nie wyklucza się rozbieżności pomiędzy trasą sieci gazowej zainwentaryzowanej na mapie, a jej rzeczywistym przebiegiem;
3. W przypadku odkrycia nie zainwentaryzowanej sieci gazowej należy o tym zawiadomić natychmiast kierownika Działu Obsługi Sieci w Zielonej Górze;
4. Ponadto nadmieniam, że w wyniku różnych robót nawierzchniowych jak regulacja szerokości jezdni, chodników itp. należy się liczyć z odchyleniami na planie, dlatego przed przystąpieniem do prac ziemnych należy wykonać wykopy próbne w celu określenia rzeczywistego przebiegu sieci gazowej;
5. Skrzyżowania z siecią gazową wykonać zgodnie z normą (1);
6. Wykonawca i Inwestor ponosi odpowiedzialność prawną i materialną za spowodowanie uszkodzeń i strat w systemie sieci gazowej w wyniku wykonywanych robót oraz za uszkodzenia i szkody, które w przyszłości mogą powstać na skutek przeprowadzonych robót;
7. W przypadku konieczności przebudowy lub przemieszczenia urządzeń gazowych, Inwestor opracuje dokumentację techniczną, uzyska jej uzgodnienie w Zakładzie Gazowniczym Zgorzelec oraz wykona roboty na własny koszt;
8. W celu zapewnienia nadzoru nad robotami w obrębie czynnych gazociągów o nadciśnieniu do 0.5MPa należy przed przystąpieniem do prac przesłać zlecenie do Działu Obsługi Sieci w Zielonej Górze z podaniem: numeru uzgodnienia, numeru telefonu, nazwiska osoby odpowiedzialnej za wykonanie prac z ramienia wykonawcy, numeru konta bankowego, oświadczenia płatnika podatku VAT;
9. Zachować bezpieczne odległości poziome od sieci gazowej zgodnie z rozporządzeniem (2) i (3) lub zarządzeniem (4);
10. Prace ziemne w pobliżu istniejącego uzbrojenia gazowego prowadzić ręcznie bez użycia sprzętu mechanicznego;
11. Sposób rozwiązania kolizji oraz zabezpieczenia sieci gazowej podlega protokołarnemu odbiorowi przez przedstawiciela Działu Obsługi Sieci w Zielonej Górze;
12. O terminie rozpoczęcia prac powiadomić należy Dział Obsługi Sieci w Zielonej Górze z wyprzedzeniem 14 dni;

Opinia ważna jest łącznie z mapą stanowiącą załącznik graficzny do niniejszego pisma


Obowiązujące przepisy i normy:

- (1) PN-91/M-34501 – Skrzyżowania gazociągów z przeszkodami terenowymi;
- (2) Rozporządzenie Ministra Przemysłu i Handlu z dnia 14 listopada 1995 r. [Dz. U. Nr 139, poz. 686] w sprawie warunków technicznych, jakim powinny odpowiadać sieci gazowe;
- (3) Rozporządzenia Ministra Gospodarki z dnia 30.07.2001 r. w sprawie warunków technicznych, jakim powinny odpowiadać sieci gazowe [Dz. U. z 11.09.2001 r. Nr 97 poz. 1055]
- (4) Zarządzenie Ministra Łączności z dnia 02.09.1997 roku [M. P. Nr 59, poz. 567] w sprawie warunków, jakim powinny odpowiadać linie i urządzenia telekomunikacyjne oraz urządzenia do przesyłania płynów lub gazów w razie ich skrzyżowania lub zbliżenia;

Otrzymują:

1. Adresat + zał. graficzny (2524.1)
2. HO4-a/a + zał. graficzny (2524.)
3. HS4 - Nowa Sól

Sprawę prowadzi:
Tel. (068) 3872629

KIEROWNIK

mgr inż. Janusz Rapała

Legenda:

- projektowana kanalizacja deszczowa

JOLNOŚLĄSKA SPÓŁKA GAZOWNICTWA Sp. z o.o.
WE WROCŁAWIU
ZAKŁAD GAZOWNICZY ZGORZELEC
DZIAŁ OBSŁUGI KLIENTA W NOWEJ SOLI
7-100 NOWA SÓL, UL. WARYŃSKIEGO 5
TEL. 3872629, 3872667
NIP 809-24-64-37

Uzgodnienie znak HT-18/3320/126/2005 z dnia 19.07.2005
Ozgodniono projekt Przebudowa rowu na długości deszczowej
Niedoradz, ul. krajowej nr 3, ul. Zielonogórska
w zakresie kolizji z istniejącą siecią gazową z następującymi uwagami

1. Istniejącą sieć gazową zaznaczono kolorem czarnym
2. Projektowaną sieć gazową zaznaczono kolorem czarnym
3. Skrzyżowania z siecią gazową rozwiązać w oparciu o normę PN-91/M-34501
4. Zachować bezpieczne odległości poziome zgodnie z rozporządzeniem Ministra Przemysłu i Handlu z dn. 14.11.1995 r. Dz. U. Nr 139, poz. 686 w sprawie warunków technicznych, jakim powinny odpowiadać sieci gazowe.
5. Prace ziemne w pobliżu istniejącego uzbrojenia gazowego prowadzić razem pod nadzorem uprawnionego pracownika jednostki reprezentującej Zakład Gazowniczy
6. Nie wyklucza się istnienia w terenie innych urządzeń gazowych, które z przyczyn od nas niezależnych nie zostały zainwentaryzowane na mapie, jak również nie wyklucza się możliwości pominięcia linii sieci gazowej zainwentaryzowanej na mapie a jej rzeczywistym przebiegiem.
7. Inwestor ponosi odpowiedzialność prawną za spowodowanie uszkodzeń sieci gazowej w czasie wykonywania robót.
8. O terminie rozpoczęcia prac należy powiadomić dostawcę gazu Dziś Obstąpi Sieć
Nadzw. Sól ul. Waryńskiego 5 z wyprzedzeniem 14 dni.

Inne uzgodnienie 1022 ze z p.s.m.
przebudowa HT-18/3320/126/2005
z dnia 19.07.2005

UZGODNIENIE WAŻNE JEST JEDEN ROK OD DATY WYSTAWIENIA

KIEROWNIK

podpis autograficzny

mgr inż. Romuald Rapacz



☐ 65-034 Zielona Góra, ul. Boh. Westerplatte 11;
(0-68) 47-84-500, fax: (0-68) 47-84-502;
e-mail: promost@cad.pl; NIP 929-009-43-90
konto: WBK S.A. I/0/Zielona Góra 10901535-8598-128

OBIEKT:

Przebudowa istniejącego rowu na długości około 300m
w miejscowości Niedoradz w ciągu drogi krajowej nr 3.

część sanitarna: odwodnienie

RYSUNEK:

PLAN SYTUACYJNY

skala 1:500

"PROMOST" Sp. z o.o. w Zielonej Górze, Pracownia Projektowa				
	imię i nazwisko:	uprawnienia:	data i podpis:	nr egz.
PROJEKTANT: branża sanitarna	mgr inż. Wiesław Kudowicz	upr. sanit. nr 80/75/ZG	07.2005 r.	
OPRACOWAŁ: branża sanitarną	mgr inż. Bartosz Chrastek			
SPRAWDZAJĄCY branża sanitarna	mgr inż. Zbigniew Krosiński	upr. nr 25/92/ZG specj. inst. inż.		
DATA: lipiec 2005				

umowa nr GDDKIA-O/ZG-4k-4110z 008904 z dnia 20.11.2004 r.

mgr inż. Bartosz Chrastek

006 47 92 34 300
15/ 49 400

67-100 NOWA SOLI, SE.
TEL. 3872629, 3872667
REGON 032848007-00077 NIP 809-24-64-379
15-12/3320

1. Istniejącą sieć gazową zaznaczyć kolorem czarnym

2. Projektowaną sieć gazową zaznaczyć kolorem

3. Skrzyżowania z siecią gazową rozwiązać w oparciu o normę PN-91/M-34501

4. Zachować bezpieczne odległości poziome zgodnie z rozporządzeniem Ministra Przemysłu i Handlu
z dn. 14.11.1995 r. Dz. U. Nr 139, poz. 686 w sprawie warunków technicznych, jakim powinny
odpowiadać sieci gazowe.

5. Prace ziemne w pobliżu istniejącego uzbrojenia gazowego prowadzić wyłącznie pod nadzorem uprawnionego pracownika jednostki reprezentującej Zakład Gazowniczy
6. Nie wyklucza się istnienia w terenie innych urządzeń gazowych, które z przyczyn od nas niezależnych nie zostały zainwentaryzowane na mapie, jak również nie wyklucza się rozbieżności pomiędzy kreską sieci gazowej zainwentaryzowanej na mapie a jej rzeczywistym przebiegiem
7. Inwestor ponosi odpowiedzialność prawną za spowodowanie uszkodzeń sieci gazowej w czasie wykonywania robót
8. O terminie rozpoczęcia prac należy powiadomić dostawcę gazu

7. Inwestor ponosi odpowiedzialność prawną za spowodowanie uszkodzeń spowodowanych wykonywaniem robót.

8. O terminie rozpoczęcia prac należy powiadomić dostawcę gazu Dotyk Obrotu S.A.
Nobla S.A. ul. Chybańskiego 5 z wyprzedzeniem 14 dni.
Inne zgodnie z umową z firmą
H.T. 18/3300/1261205
z firmą 18.07.2025

podpis upoważniony

UZGODNIENIE WAZNE JEST JEDEN ROK OD DATY WYSTAWIENIA

~~KIEROWNIK~~
podpis szefa oddziału

Rapacz
mgr inż. Romuald Rapacz



Sp. z o.o. w Zielonej Górze

✉ 65-034 Zielona Góra, ul. Boh. Westerplatte 11;
(0-68) 47-84-500, fax: (0-68) 47-84-502;
e-mail: promost@cad.pl; NIP 929-009-43-90
konto: WBK S.A. 10/2 Zielona Góra 10901535-8598-128

Przebudowa istniejącego rowu na długości około 300m
w miejscowości Niodoradz w ciągu drogi krajowej nr 3.

część sanitarna: odwodnienie

PROFIL PODŁUŻNY

skala 1:100/500

"PROMOST" Sp. z o.o. w Zielonej Górze, Pracownia Projektowa

	imię i nazwisko:	uprawnienia:	data i podpis:	nr egz.
PROJEKTANT: branży sanitarnej	mgr inż. Wiesław Kudowicz	upr. sanit. nr 80/75/ZG	07.2005 r. ZGODNOŚĆ KOPII Z ORYGINAŁEM POTWIERDZAM	
OPRACOWAŁ: branżę sanitarną	mgr inż. Bartosz Chrastek		07.2005 r. nr rys. 2006-05331	
SPRAWDZAJĄCY branży sanitarnej	mgr inż. Zbigniew Krosiński	upr. nr 25/92/ZG specj. inst. inż.	07.2005 r. KIEROWNIK Pracowni Sanitarnej	

umowa nr GDDKiA-O/ZG-4k-4110z/62/2004, z dnia 30.11.2004 r. z Bałtów

WYPIS UPROSZCZONY Z REJESTRU GRUNTÓW

STAROSTWO POWIATOWE
w Nowej Soli
ul. Wolności 3 B
tel. 4586800 fax 4586831

z dnia: 2005-07-07

NAZWISKO I IMIĘ (NAZWA)				Chw.UDZIAŁ.GRUPA. ADRES ZAMIESZKANIA (SIEDZIBA)	
NAZWA OBRĘBU	ARKUSZ	DZIAŁKA	POW.DZIAŁKI	POŁOŻENIE DZIAŁKI. PODSTAWA NABYCIA.	NIERUCHOMOŚĆ.JEDNOSTKA

Gmina : OTYŃ					
SKARB PAŃSTWA				wł 1/1 1	
GENERALNA DYREKCJA DRÓG KRAJOWYCH I AUTOSTRAD				za 1/1 1.7 WARSZAWA ul. WSPÓLNA 1/3	
WIEDORADZ	8	246/7	6.96	[położ.: DROGA NR 3] [BRAK]	G386

Z up. STAROSTY

Mieczysław Wojaszek
inspektor ds. Spółdzielni

Pracownik Nieruchomości

ZGODNOŚĆ KOPII
Z ORYGINAŁEM POTWIERDZAM

2006 -05- 3 1

KIEROWNIK
Pracownik Sanitarny

PODPIS

mgr inż. Bartosz Chrastek

B.Ch.

→ [signature]

18 2005

1666

WYPIS UPROSZCZONY Z REJESTRU GRUNTÓW

z dnia: 2005-02-15

Województwo Pomorskie
ul. Nowej Suli
ul. Moruszkii 2 B
tel./fax: 3872452

NAZWISKO I IMIĘ (NAZWA)			Chw.UDZIAŁ.GRUPA, ADRES ZAMIESZKANIA (SIEDZIBA)		
NAZWA OBRĘBU	ARKUSZ	DZIAŁKA	POW.DZIAŁKI	POŁOŻENIE DZIAŁKI, PODSTAWA NABYCIA,	NIERUCHOMOŚĆ.JEDNOSTKA
Gmina : OTYŃ					
SKARB PAŃSTWA			wł 1/1 1		
GENERALNA DYREKCJA DRÓG KRAJOWYCH I AUTOSTRAD			za 1/1 1.7	WARSZAWA ul. WSPÓLNA 1/3	
NIEDORADZ	7	246/6	0.47	[położ.: DROGA NR 3] [BRAK]	G386
SKARB PAŃSTWA			wł 1/1 1		
PAŃSTWOWE GOSPODARSTWO LEŚNE "LASY PAŃSTWOWE"			zd 1/1 1.2	65-047 ZIELONA GÓRA ul. KAZIMIERZA WIELKIEGO 24a	
NADLEŚNICTWO PRZYŹYK					
NIEDORADZ	8	1175	11.47	[położ.:] [BRAK]	G3

Województwo Pomorskie
Wojewódzki Urząd Geodezyjno-Kartograficzny
ul. Wolności 10
80-009 Olsztyn

«Pierwsze» Sp. z o.o. Zielona Góra
wpłynęło 31.01.2005

17 LUT. 2005
L.dz. 337

ZGODNOŚĆ KOPII
Z ORYGINAŁEM POTWIERDZAM
2006 -05- 31
KIEROWNIK
Pracowni Sanitarnej
mgr inż. Bartosz Chrastek

RŚ.III.DLal.6811 – 60/05

/za zwr. potw. odbioru/

D E C Y Z J A

Na podstawie art. 9 ust.1 pkt 19 lit.f i ust.2 pkt 2, art. 37 pkt.2, art. 122 ust.1 pkt 1 i pkt 3, art. 127 ust.3 i ust.5, art. 128 ust. 1, art.131, art.135 pkt 3, w związku z art.140 ust. 2 pkt 1 ustawy z dnia 18 lipca 2001r. – Prawo wodne (Dz. U. 2005r. Nr 239, poz. 2019 z późn. zm.), zgodnie z §19 ust.1 i §21 ust. 1 rozporządzenia Ministra Środowiska z dnia 8 lipca 2004r. w sprawie warunków, jakie należy spełnić przy wprowadzaniu ścieków do wód lub do ziemi, oraz w sprawie substancji szczególnie szkodliwych dla środowiska wodnego (Dz. U. 2004 r., Nr 168, poz. 1763), w myśl art.104 ustawy z dnia 14 czerwca 1960r. – Kodeks postępowania administracyjnego (Dz. U. 2000 r. Nr 98, poz.1071 z późn. zm.), po rozpatrzeniu wniosku z dnia 7 grudnia 2005r. (data wpływu) znak: 66/P/BC/2005, przedłożonego przez „PROMOST” Sp. z o.o. z siedzibą w Zielonej Górze przy ul. Boh. Westerplatte 11, występujący na podstawie pełnomocnictwa udzielonego przez Generalną Dyрекcję Dróg Krajowych i Autostrad Oddział w Zielonej Górze ul. Boh. Westerplatte 31, w sprawie wydania pozwolenia wodnoprawnego na odprowadzenie wód opadowych lub roztopowych do ziemi oraz na wykonanie urządzeń wodnych

- orzekam -

udzielić : Generalnej Dyrekcji Dróg Krajowych i Autostrad
Oddział w Zielonej Górze przy ul. Boh. Westerplatte 31,

dla przedsięwzięcia: przebudowa istniejącego rowu na długości ok. 300m w miejscowości Niedoradz, gm. Otyń, w ciągu drogi krajowej nr 3 od km 300+570 do km 300+820.

I. Pozwolenia wodnoprawnego na:

1. wykonanie w km 300+820 drogi krajowej nr 3 urządzenia wodnego w postaci

- wylewanego, betonowego wylotu do odbiornika o średnicy $\varnothing 0,3\text{m}$,
- składającego się ze ściany czołowej, płyty dennej oraz 2 ścian bocznych trójkatnych,

2.przebudowę rowu przydrożnego w celu uzyskania rowu wsiakowo - odparowującego
- o projektowanych wymiarach 1,0 x 50m i pojemności użytkowej ok. 50 m³,
- stanowiącego odbiornik odprowadzanych wód opadowych lub roztopowych,
- zlokalizowanego w pasie drogi krajowej nr 3, na działce nr 246/7, będącej w zarządzie GDDKiA Oddział w Zielonej Górze.

II. Pozwolenia wodnoprawnego na odprowadzenie oczyszczonych wód opadowych lub roztopowych do ziemi,

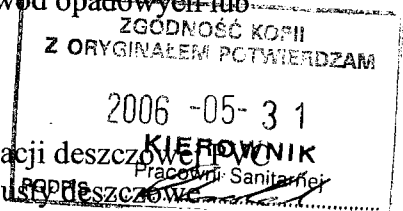
1.1. w ilości: $Q_{\max} = 19,0 \text{ dm}^3/\text{s}$ i $Q_{\text{roczne}} = 1100,0 \text{ m}^3/\text{rok}$,

1.2. ścieków gromadzonych za pośrednictwem projektowanej kanalizacji deszczowej Ø 250÷315, wyposażonej w studnie rewizyjno-połączeniowe oraz wpusty z częścią osadnikową, która skieruje w/w ścieki do oczyszczenia w osadniku i dalej, projektowanym wylotem betonowym Ø 0,3m, odprowadzi oczyszczone ścieki do rowu wsiakowo – odprowadzającego na działce nr 246/7,

1.3. gdzie odbiornik ścieków - to przebudowany rów przydrożny, w km 300+820 drogi krajowej nr 3, w m-ści Niedoradz, pełniący rolę rowu wsiakowo – odparowującego.

11 -01- 2006

L.dz. 02.....



«**PROMOST**» Sp. z o.o. Zielona Góra
wpłynęło dnia

2. Ścieki wprowadzane do ziemi należy oczyścić do parametrów, nie przekraczających najwyższych dopuszczalnych wartości wskaźników zanieczyszczeń, zgodnych z poniższymi wartościami:

Wskaźnik zanieczyszczeń	Wartość dopuszczalna	Jednostka
Substancje ropopochodne	15,0	mg /l
Zawiesiny ogólne	100,0	mg /l

określonymi zgodnie z Załącznikiem nr 3 TABELA II rozporządzenia Ministra Środowiska z dnia 8 lipca 2004r. w sprawie warunków, jakie należy spełnić przy wprowadzaniu ścieków do wód lub do ziemi, oraz w sprawie substancji szczególnie szkodliwych dla środowiska wodnego.

3. Miejsce poboru prób - wylot do rowu wsiąkowo – odparowującego, zlokalizowanego na działce nr 246/7.

4. Ustala się ważność niniejszego pozwolenia wodnoprawnego dla zakresu, obejmującego odprowadzenie oczyszczonych wód opadowych lub roztopowych do ziemi, w terminie do dnia 1 stycznia 2016 roku.

III. Zobowiązać Wnioskodawcę do:

1. Wykonania urządzeń wodnych zgodnie z zaleceniami zawartymi w dokumentacji wodnoprawnej, przy uwzględnieniu wymogów zawartych w poszczególnych uzgodnieniach.
2. Właściwej eksploatacji i udokumentowanej konserwacji wszystkich obiektów technicznych, wchodzących w skład systemu odprowadzania wód opadowych lub roztopowych, pochodzących z danego odcinka drogi krajowej nr 3, z częstotliwością co najmniej 2 razy w ciągu roku, tj. wiosną i jesienią, a w przypadku osadnika UNICON Ø1200:

- w pierwszych 3 miesiącach eksploatacji → co 1 miesiąc,
- w okresie 9 pozostałych miesięcy → co 2 miesiące,
- w dalszych okresach → co najmniej 2 razy w ciągu roku, tj. wiosną i jesienią.


3. Postępowania z odpadami, powstającymi w czasie eksploataowania niniejszego obiektu, zgodnie z przepisami w zakresie gospodarowania odpadami.

4. Wykonywania okresowych pomiarów z częstotliwością nie mniejszą niż jeden raz w ciągu roku kalendarzowego, określonych w punkcie II.2 niniejszej decyzji, tj. zawiesin ogólnych i substancji ropopochodnych w wodach opadowych i roztopowych, odprowadzanych do odbiornika, zgodnie z wymogiem § 3 pkt 2 lit. b rozporządzenia Ministra Środowiska z dnia 23 stycznia 2003 r. w sprawie wymagań w zakresie prowadzenia pomiarów poziomów w środowisku substancji lub energii przez zarządzającego drogą, linią kolejową, linią tramwajową, lotniskiem, portem (Dz.U.2003r., Nr 35, poz.308), według metodyk referencyjnych wykonywania w/w pomiarów, zdefiniowanych w załączniku nr 3 do cytowanego rozporządzenia.

5. Przedkładania organowi wyników okresowych badań, wymienionych w w/w punkcie III.4, według układu określonego w załączniku nr 2 do rozporządzenia Ministra Środowiska z dnia 17 stycznia 2003r. w sprawie rodzajów wyników pomiarów prowadzonych w związku z eksploatacją dróg, linii kolejowych, linii tramwajowych, lotnisk oraz portów, które powinny być przekazywane właściwym organom ochrony środowiska, oraz terminów i sposobów ich prezentacji (Dz.U.2003r., Nr 18, poz.164).

6. Ewidencjonowania wyników przeprowadzonych pomiarów oraz ich przechowywania przez okres 5 lat od zakończenia roku kalendarzowego zgodnie z art.147 ust.6 ustawy z dnia 27 kwietnia 2001r. Prawo ochrony środowiska (Dz.U.2001r., Nr 62, poz.627 z późn. zm.).

7. Pokrycia ewentualnych strat, wyrządzonych osobom trzecim.



IV. Uznać, iż podstawę do wydania przedmiotowego pozwolenia wodnoprawnego stanowił:

1. Operat wodnoprawny na wykonanie urządzeń wodnych oraz na odprowadzenie wód opadowych do istniejącego rowu, dla zadania „przebudowa istniejącego rowu na długości ok. 300m w miejscowości Niedoradz, gm. Otyń, w ciągu drogi krajowej nr 3 od km 300+570 do km 300+820”.

Autor opracowania: „PROMOST” Sp. z o.o. z siedzibą w Zielonej Górze
ul. Boh. Westerplatte 11, październik 2005r.

2. Dokumentacja zgromadzona w czasie realizacji prowadzonego postępowania administracyjnego.

V. Zastrzec, iż:

1. Nieprzestrzeganie warunków niniejszego pozwolenia może spowodować jego ograniczenie lub cofnięcie bez prawa do odszkodowania.

2. W razie potrzeby organ administracji publicznej może zażądać przebudowy lub rozbudowy istniejących urządzeń.


3. Niniejsze pozwolenie wodnoprawne wygaśnie w zakresie punktu I niniejszej decyzji, jeżeli Wnioskodawca nie rozpocznie wykonywania przedmiotowych urządzeń wodnych w terminie 2 lat od dnia, w którym dane pozwolenie wodnoprawne na wykonanie tego urządzenia stało się ostateczne.

VI. Pozwolenie wodnoprawne nie rodzi praw do nieruchomości i urządzeń wodnych, koniecznych do jego realizacji oraz nie narusza prawa własności i uprawnień osób trzecich, przysługujących wobec tych nieruchomości i urządzeń.

UZASADNIENIE

Decyzję wydano na wniosek strony, na podstawie formalnych i materialnych przepisów prawnych, powołanych na wstępie decyzji. Dokonano analizy całości materiału przedłożonego w trakcie procedury wodnoprawnej, wszczętej Obwieszczeniem Wojewody Lubuskiego z dnia 19 grudnia 2005r. znak: RŚ.III.DLaI.6811-60/05. Na podstawie zgromadzonego materiału dowodowego stwierdzono, iż brak przeszkód do wydania niniejszej decyzji w podanym zakresie i na warunkach, określonych we wniosku. Wobec powyższego orzeczono jak w sentencji.

Od decyzji niniejszej służy stronom prawo wniesienia odwołania do Ministra Środowiska za pośrednictwem Wojewody Lubuskiego w terminie 14 dni od dnia doręczenia niniejszej decyzji.




Wnioskodawca, tj. Generalna Dyrekcja Dróg Krajowych i Autostrad Oddział w Zielonej Górze - jako jednostka budżetowa jest zwolniona z opłat skarbowych na mocy art.8 pkt 2 ustawy z dnia 9 września.2000r. o opłacie skarbowej (t.j. Dz. U. 2004 r., Nr 253, poz.2532).

Otrzymują:

1. „PROMOST” Sp. z o.o. ul. Boh. Westerplatte 11, 65-034 Zielona Góra
2. Regionalny Zarząd Gospodarki Wodnej we Wrocławiu ul. C.K.Norwida 34
3. A/a

50-950 Wrocław



CZEŚĆ RYSUNKOWA