

Przekrój poprzeczny doliny - P1

Województwo : pomorskie
Powiat : M.Gdynia
Jedn.ewidencyjna : M.Gdynia
Obręb ewid.: Wiczlino KM-6
Działka :232/2

Skala 1:200(d)
1:100(h)


osiedle Demptowo

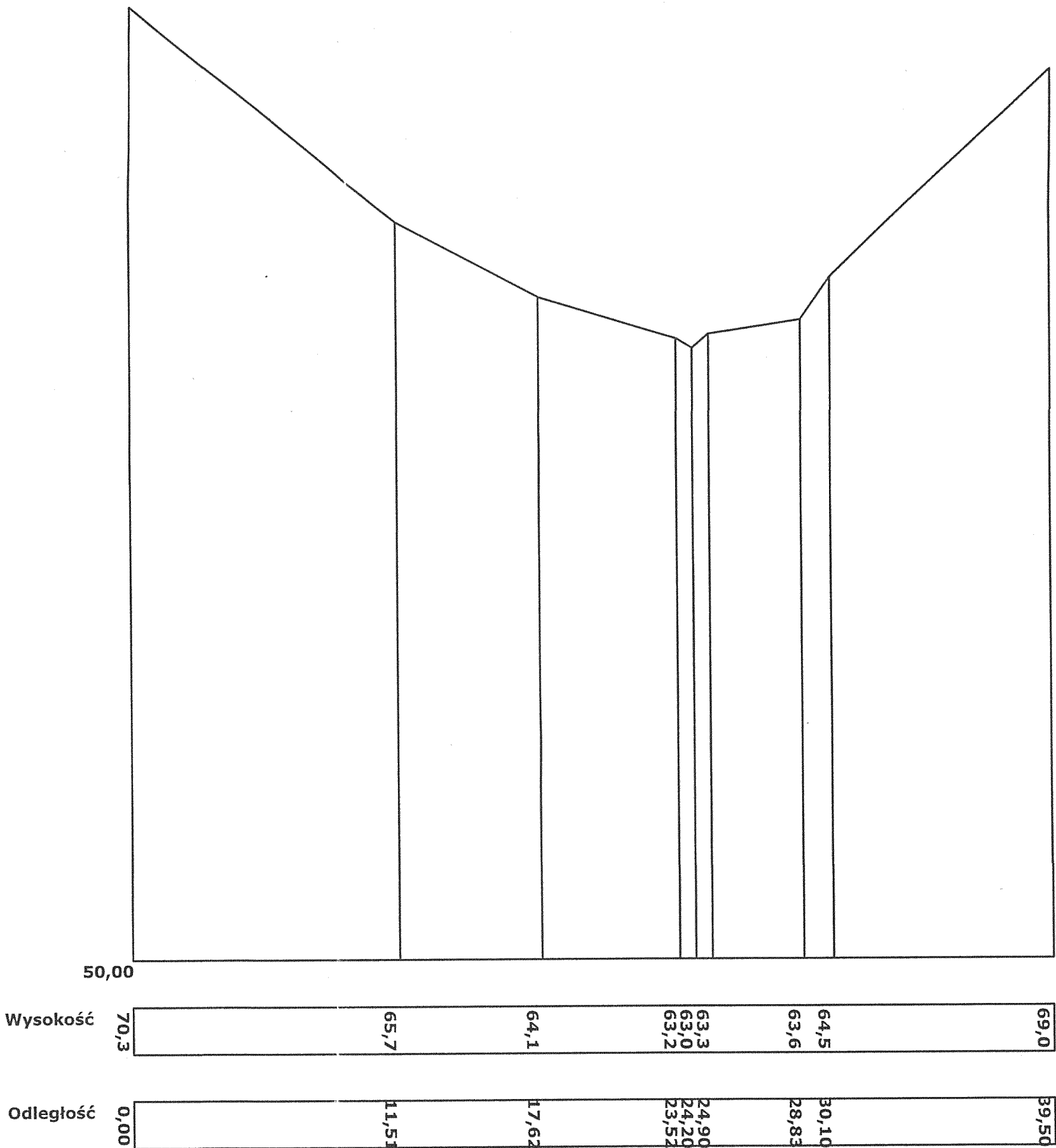
Wykonawca : Biuro Urządzania Lasu
i Geodezji Leśnej
O/Gdynia

Sporządził :


Geodeta Uprawniony
[Signature]
mgr inż. Rafał Bloch
Nr świadectwa nadania upr. 10299

Gdynia 2010.09.03

 Biuro Urządzania Lasu i Geodezji Leśnej
Oddział w Gdyni
Przedsiębiorstwo Państwowe KRS 0000912221
NIP 525-000-73-85 REG. 000121583-01050
ul. 393 Gdynia, ul. Świętojańska 44



Przedsiębiorstwo Projektowo-Wykonawcze "PROFIL" w Wejherowie				
ul. Maszopów 8F, 84-200 Wejherowo				
Inwestor:			Nazwa opracowania:	
Generalna Dyrekcja Dróg Krajowych i Autostrad			Prace remontowe przy wylocie W1 w km	
Oddział w Gdańsku			314+377 drogi ekspresowej S6 (Obwodnica	
ul. Subisława 5, 80-354 Gdańsk			Trójmiasta)	
tel.: 058 511 24 00, fax: 058 24 05				
Tytuł rysunku:			Skala	Nr rysunku
Przekrój dolinowy Potoku Demptowskiego w Pd1 km 3+180				
Projektował:	inż. Marian Olszak	ZGP-III-630/130/78	1:100	5/1
			1:200	
Sprawdził:	mgr inż. Wiesław Stępiński	6055/Gd/94		
Gdańsk, listopad 2010 r.		Umowa nr		200/P-4/2010

 Biuro Urządzania Lasu i Geodezji Leśnej
Oddział w Gdyni
Przedsiębiorstwo Państwowe KRS 0006012221
NIP 525-000-78-85 REG. 000121593-00050
31-393 Gdynia, ul. Świętojańska 44

Województwo : pomorskie
Powiat : M.Gdynia
Jedn.ewidencyjna : M.Gdynia
Obręb ewid.: Wiczlino KM-6
Działka :232/2

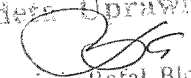
Przekrój poprzeczny doliny - P2

Skala 1:200(d)
1:100(h)

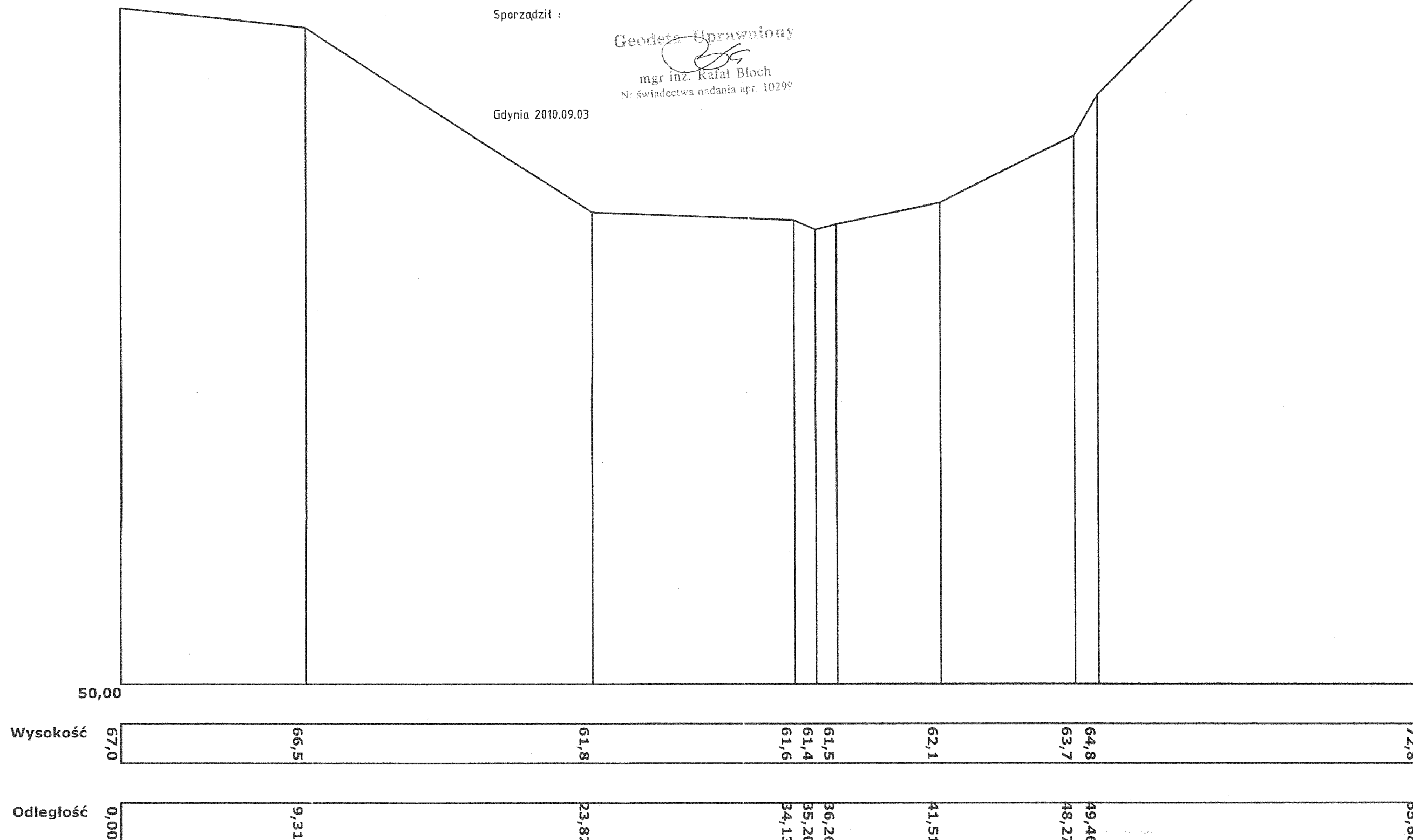
Wykonawca : Biuro Urządzania Lasu
i Geodezji Leśnej
O/Gdynia

osiedle Demptowo

Sporządził :

Geodeta Uprawniony

mgr inż. Rafał Bloch
Nr świadectwa nadania upr. 10299

Gdynia 2010.09.03



Przedsiębiorstwo Projektowo-Wykonawcze "PROFIL" w Wejherowie ul. Maszopów 8F, 84-200 Wejherowo				
Inwestor: Generalna Dyrekcja Dróg Krajowych i Autostrad Oddział w Gdańsku ul. Subisława 5, 80-354 Gdańsk tel.: 058 511 24 00, fax: 058 24 05			Nazwa opracowania: Prace remontowe przy wylocie W1 w km 314+377 drogi ekspresowej S6 (Obwodnica Trójmiasta)	
Tytuł rysunku: Przekrój dolinowy Potoku Demptowskiego w Pd2 km 3+098			Skala	Nr rysunku
Projektował:	inż. Marian Olszak	ZGP-III-630/130/78	1:100 1:200	5/2
Sprawdził:	mgr inż. Wiesław Stępiński	6055/Gd/94		
Gdańsk, listopad 2010 r.			Umowa nr 200/P-4/2010	

Województwo : pomorskie
Powiat : M.Gdynia
Jedn.ewidencyjna : M.Gdynia
Obręb ewid.: Wiczlino KM-6
Działka :232/2


osiedle Demptowo

Przekrój poprzeczny doliny - P3

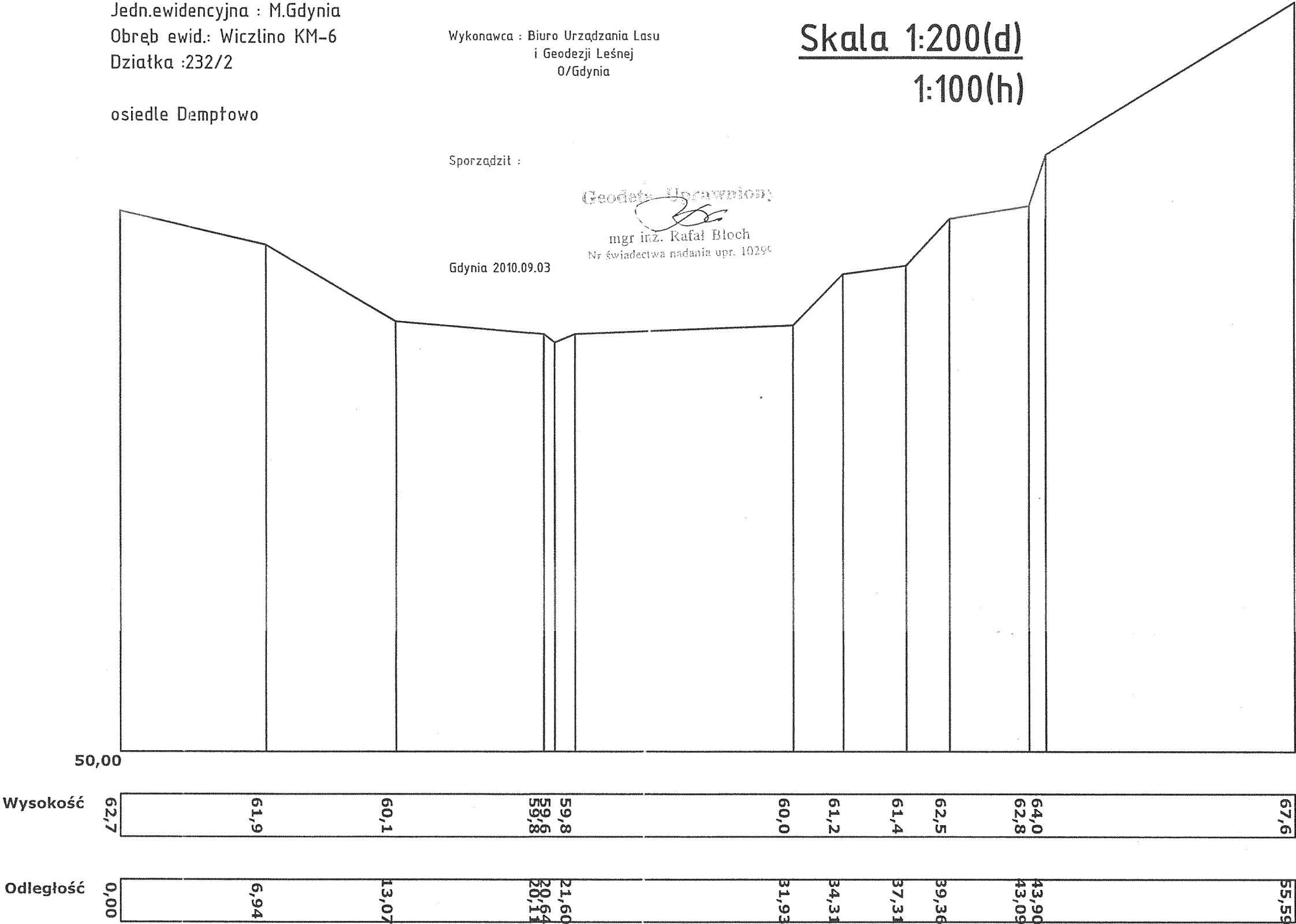
Wykonawca : Biuro Urządzania Lasu
i Geodezji Leśnej
O/Gdynia

Skala 1:200(d)
1:100(h)

Sporządził :

Geodeta Uprawniony

mgr inż. Rafał Bloch
Nr świadectwa nadania upr. 10290

Gdynia 2010.09.03



Przedsiębiorstwo Projektowo-Wykonawcze "PROFIL" w Wejherowie					
ul. Maszopów 8F, 84-200 Wejherowo					
Inwestor: Generalna Dyrekcja Dróg Krajowych i Autostrad Oddział w Gdańsku ul. Subisława 5, 80-354 Gdańsk tel.: 058 511 24 00, fax: 058 24 05			Nazwa opracowania: Prace remontowe przy wylocie W1 w km 314+377 drogi ekspresowej S6 (Obwodnica Trójmiasta)		
Tytuł rysunku: Przekrój dolinowy Potoku Demptowskiego w Pd3 km 2+998				Skala	Nr rysunku
Projektował:	inż. Marian Olszak	ZGP-III-630/130/78		1:100 1:200	5/3
Sprawdził:	mgr inż. Wiesław Stępiński	6055/Gd/94			
Gdańsk, listopad 2010 r.		Umowa nr		200/P-4/2010	