

















Projektant: 		Inwestor: 	
Nazwa obiektu: BUDOWA DWULEPNOŚCI DROGI EKSPRESOWEJ S7 na odcinku: Chęciny - Jędrzejów		Adres obiektu: powiat jędrzejowski: gmina Sobków, gmina Jędrzejów powiat kielecki: miasto Chęciny, gmina Chęciny, województwo świętokrzyskie	
Stan: 1:25000		Data: 10.2012r.	
Nr projektu: PD-459		Podpis: 	
Skala: 1:25000		Data: 10.2012r.	
Nr rys.: 1		Podpis: 	
Typu rysunku: 1/2		Tytuł rysunku: CZĘŚĆ RYSUNKOWA	
Stanowisko: mgr inż. Tadeusz Cyrcio		Specjalność: Inżynieria	
Projektant: mgr inż. Paweł Białog		Specjalność: Inżynieria	
Sprawdzący: mgr inż. Jerzy Mańkiewicz		Specjalność: Inżynieria	
Korekujący: mgr inż. Robert Matuszyński		Specjalność: Inżynieria	

Oznaczenia symboli:	
	- LINIA DROGI
	- LINIA DROGI
	- LINIA DROGI
	- LINIA DROGI
	- LINIA DROGI
	- LINIA DROGI
	- LINIA DROGI
	- LINIA DROGI
	- LINIA DROGI
	- LINIA DROGI
	- LINIA DROGI
	- LINIA DROGI
	- LINIA DROGI
	- LINIA DROGI
	- LINIA DROGI
	- LINIA DROGI
	- LINIA DROGI
	- LINIA DROGI
	- LINIA DROGI
	- LINIA DROGI
	- LINIA DROGI
	- LINIA DROGI
	- LINIA DROGI
	- LINIA DROGI

