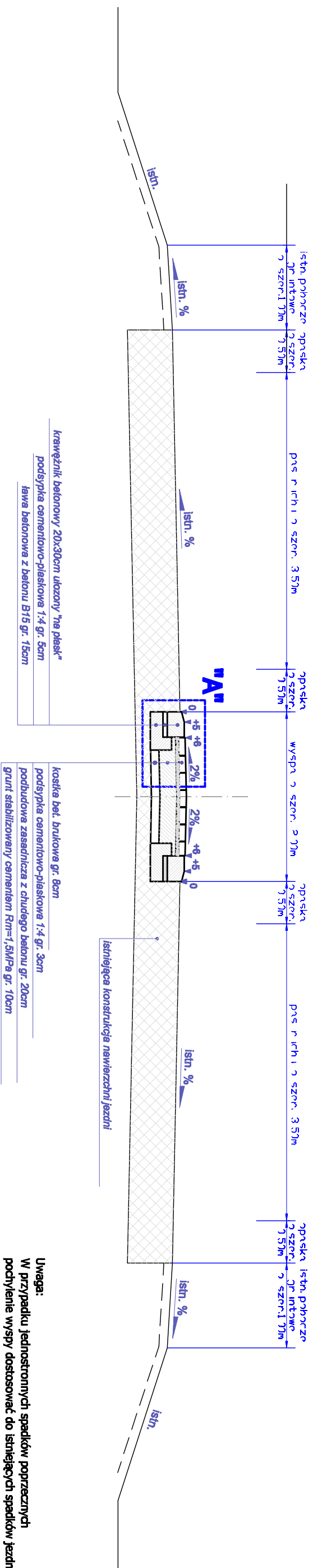


PRZEKRÓJ NR 1 (drogowy)
przez wyspę

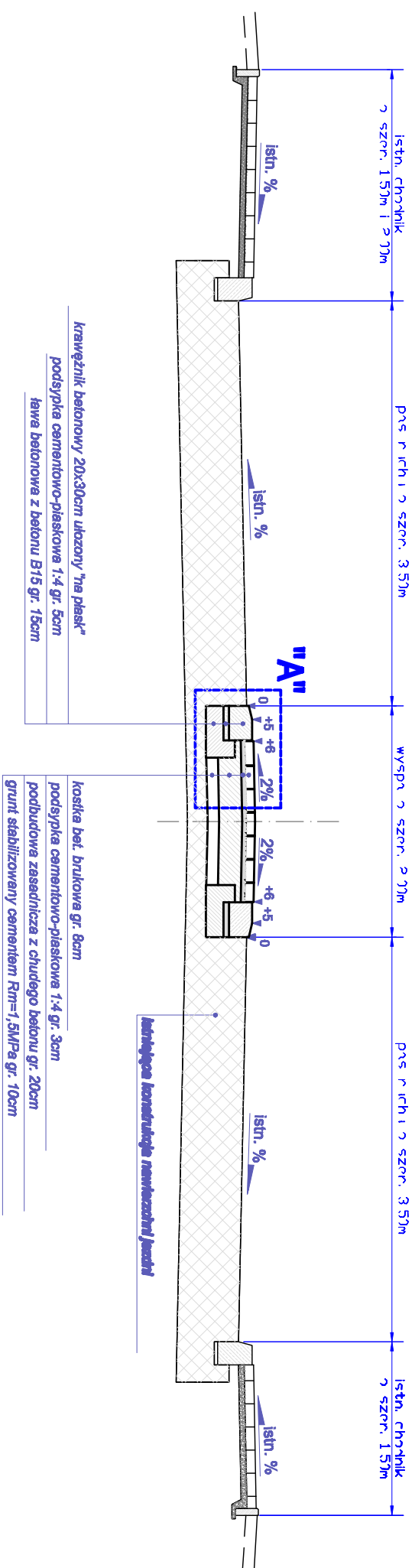
POZNÁŇ

\$WIECKO

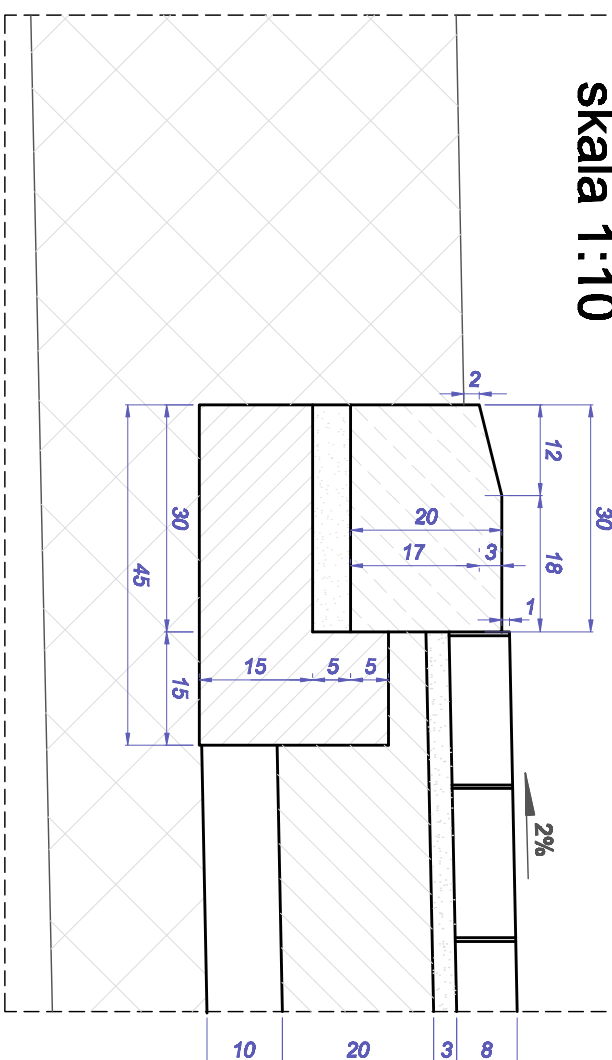


Uwaga:
W przypadku jednostronnych spadków poprzecznych
pochylenie wyspy dostosować do istniejących spadków jedn.

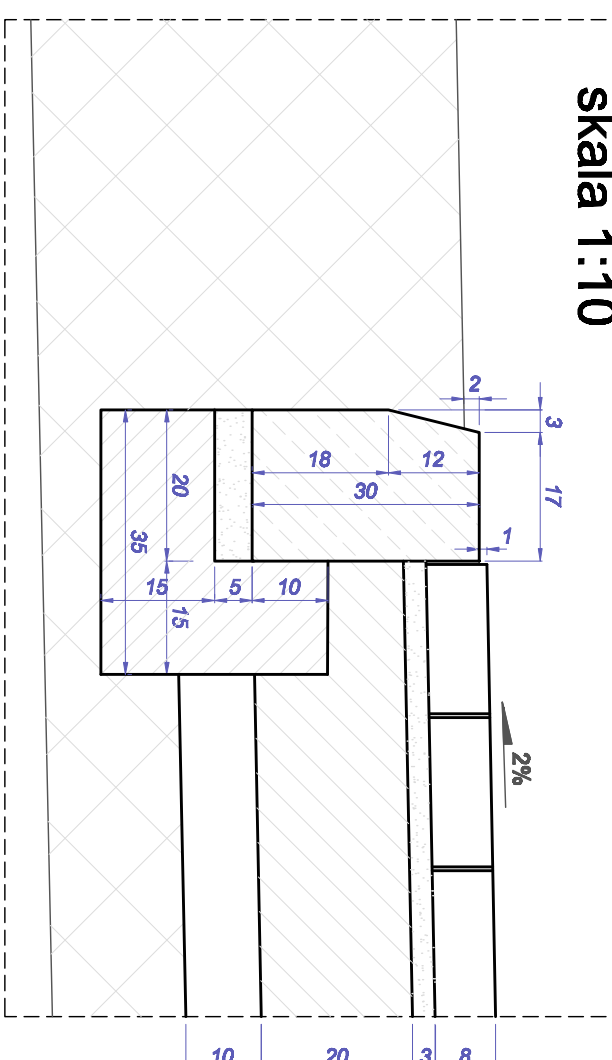
PRZEKRÓJ NR 2 (uliczny)
przez wyspę

POZNAŃ**\$WIECKO**

Szczegół "A"
skala 1:10



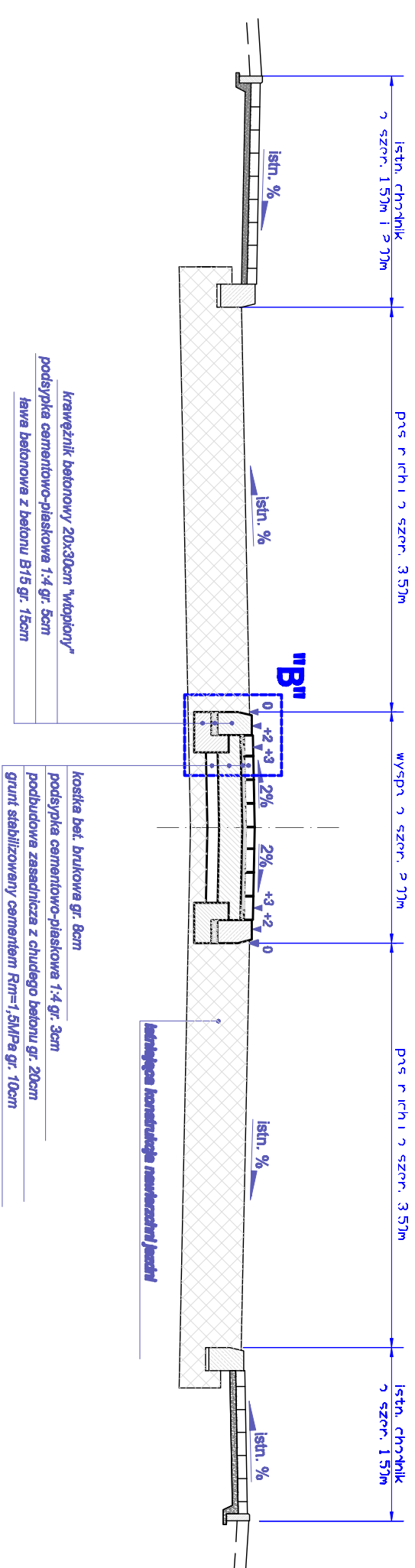
Szczegół "B"
skala 1:10



PRZEKRÓJ NR 3 (uliczny)
przez wyspę na przejściu dla pieszych

POZNAN

SWIECKO



PROJEKT STAŁEJ ORGANIZACJI RUCHU
w m. Koryta w ciągu drogi krajowej nr 2
na odcinku
od km 40+016 do km 41+339
w ramach programu poprawy bezpieczeństwa ruchu

PRZEKROJE NORMALNE

skala 1:50

OBJEKT:	m. Koryta w ciągu DK 2	data i podpis:	nr rys.:
OPRACOWAŁ:	Magdalena Nowak	data i podpis:	3

DATA: kwiecień 2008

Nr umowy: 20/P-2/2007 z dnia 28.10.2007r.