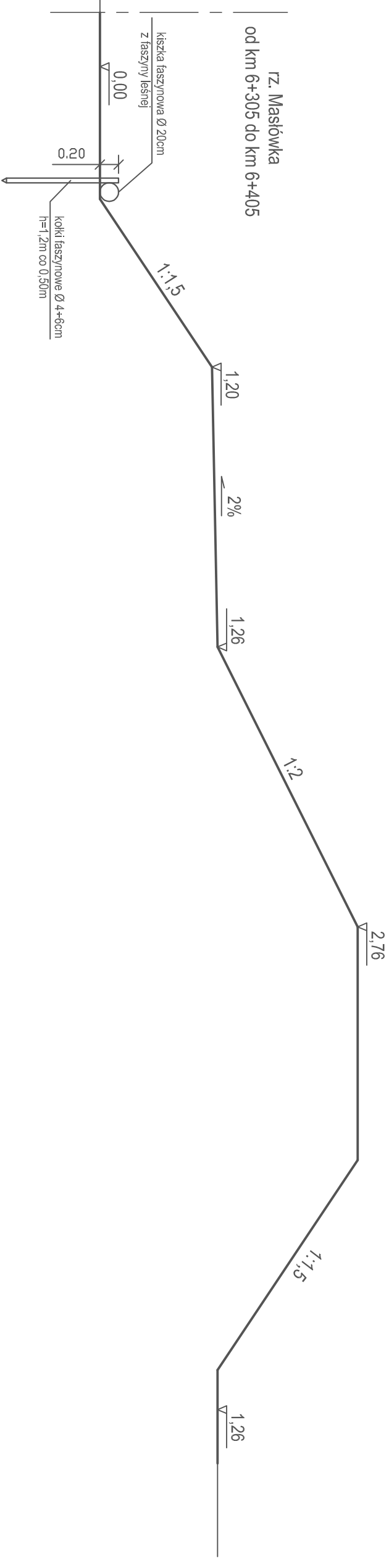
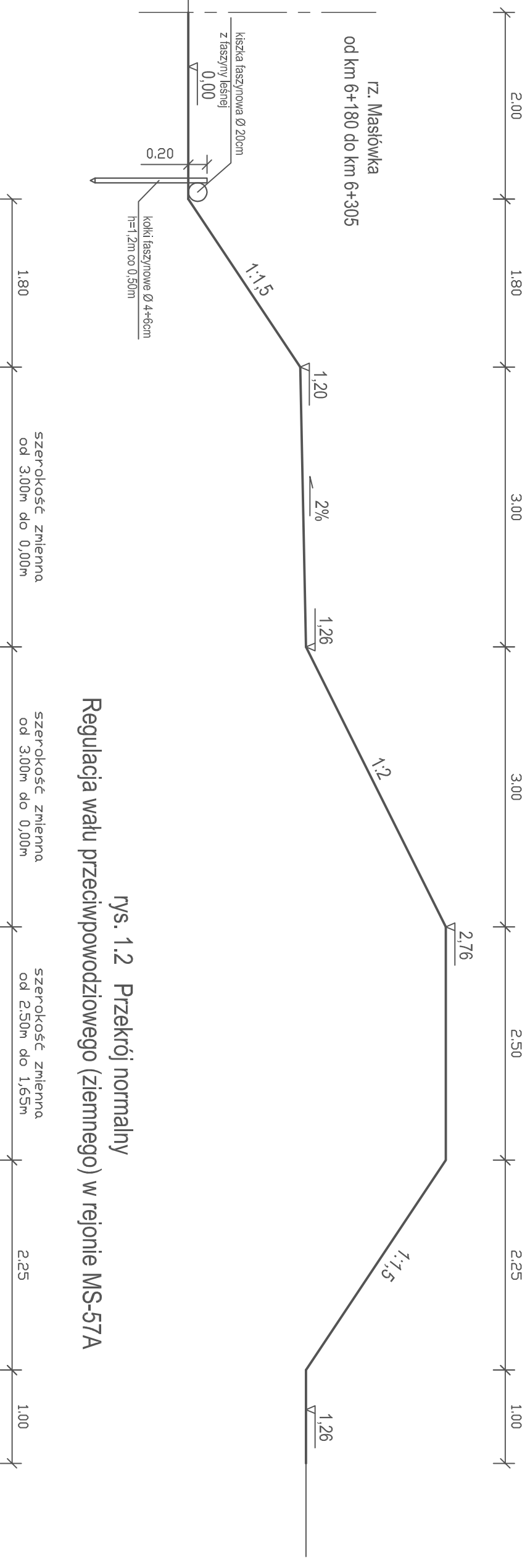
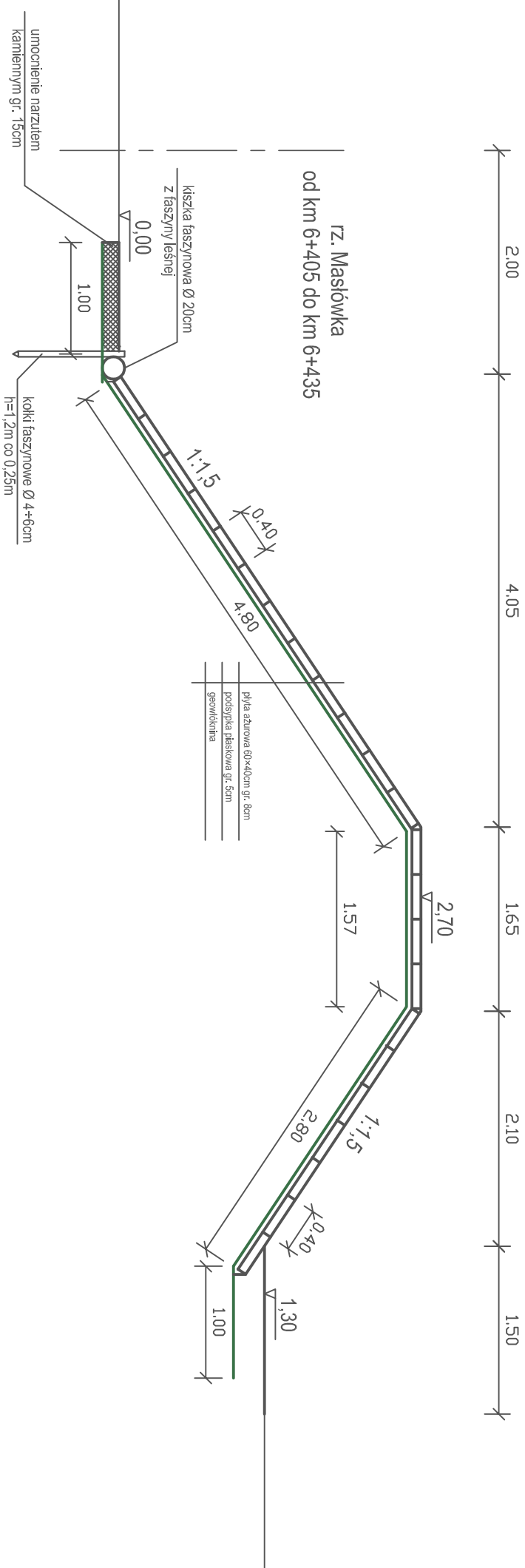


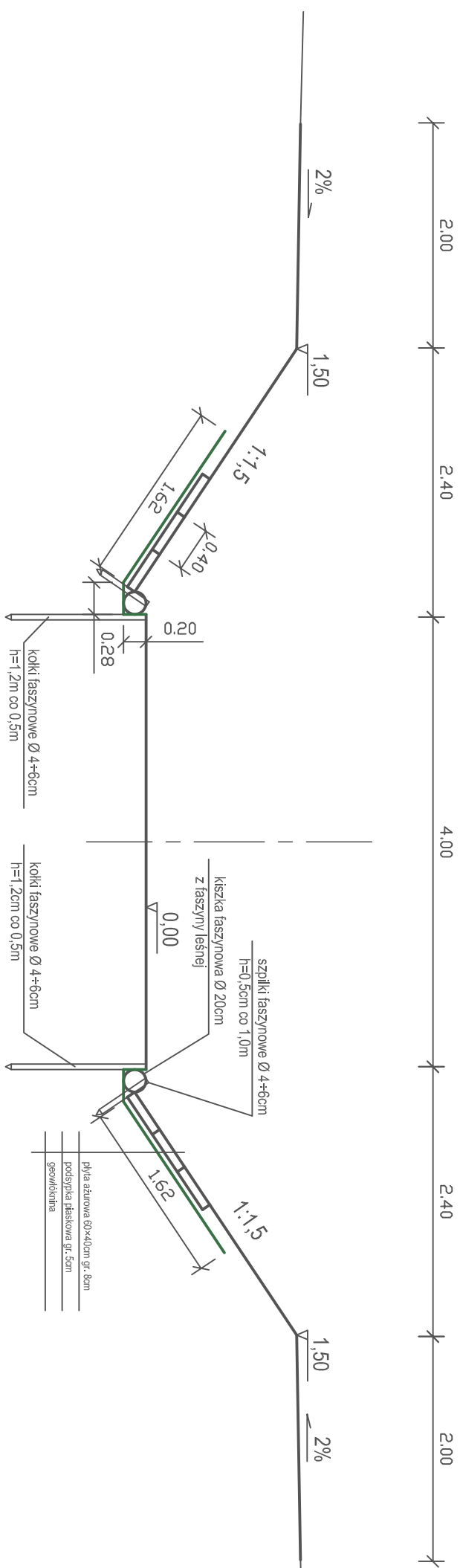
rys. 1.1 Przekrój normalny



rys. 1.3 Przekrój normalny



**rys. 3.1 Przekrój normalny pod MS-57F**  
**Regulacja skarp rz. Piławki**







WD-57  
km 99+377, 16  
km 70+343, 49 DK36

**projektowane ogrodzenie  
projektowana brama wjazdowa**

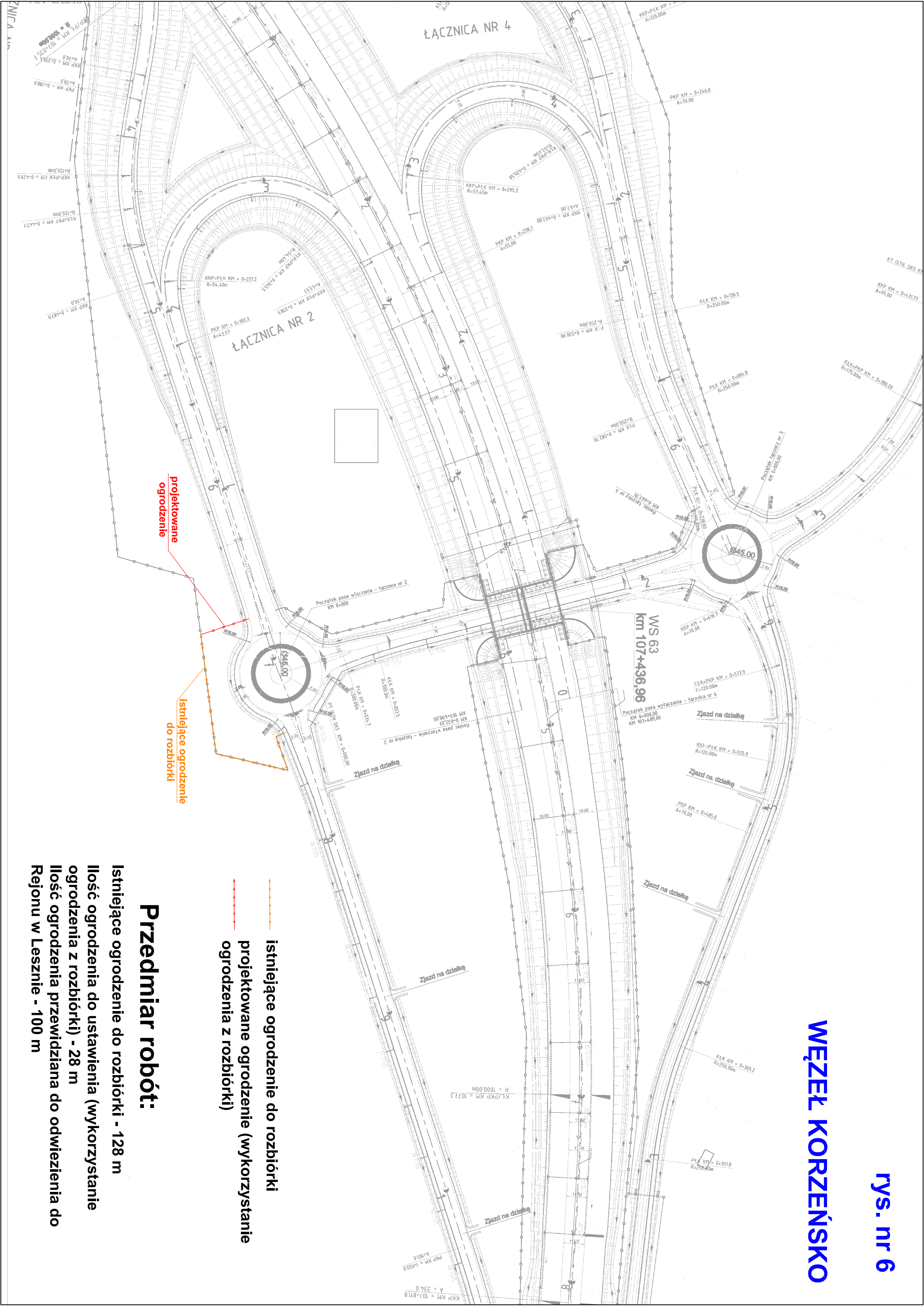


**Długość projektowanego ogrodzenia - 145 m**

**Ilość projektowanych bram wjazdowych - 1 szt.**

rys. nr 6

WĘZEL KORZEŃSKO

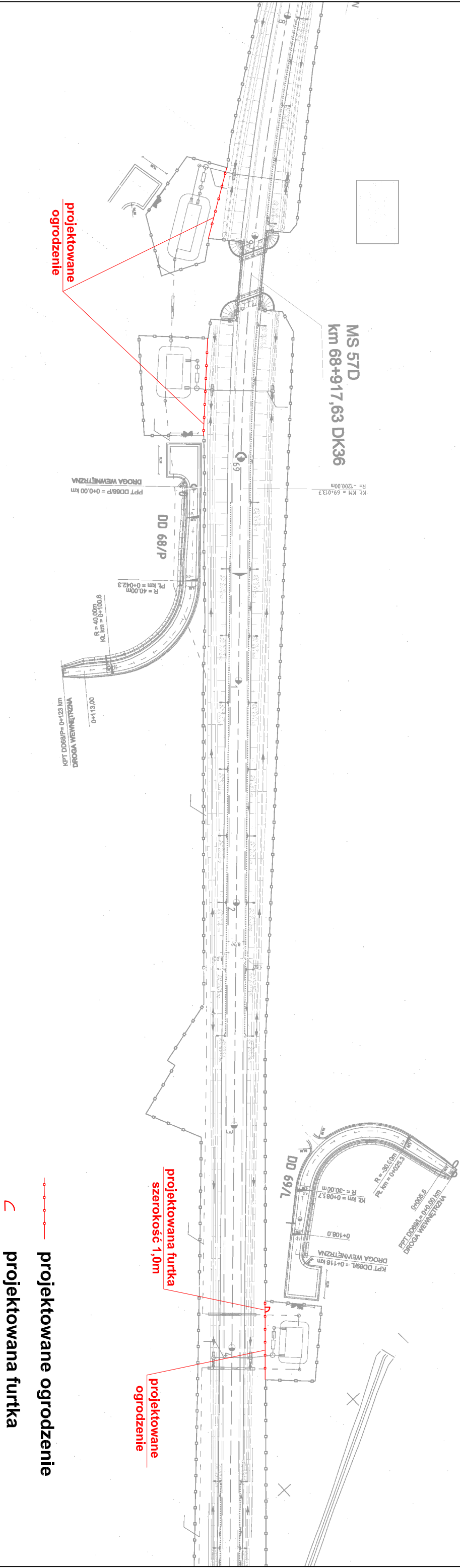


Przedmiar robót:

- Istniejące ogrodzenie do rozbiórki - 128 m
- Ilość ogrodzenia do ustawienia (wykorzystanie ogrodzenia z rozbiórki) - 28 m
- Ilość ogrodzenia przewidziana do odwiezienia do Rejonu w Lesznie - 100 m

- Istniejące ogrodzenie do rozbiórki
- projektowane ogrodzenie (wykorzystanie ogrodzenia z rozbiórki)

dk 36



## Przedmiar robót:

Długość projektowanego ogrodzenia - 111,50 m

Ilość projektowanych furtek - 1 szt.