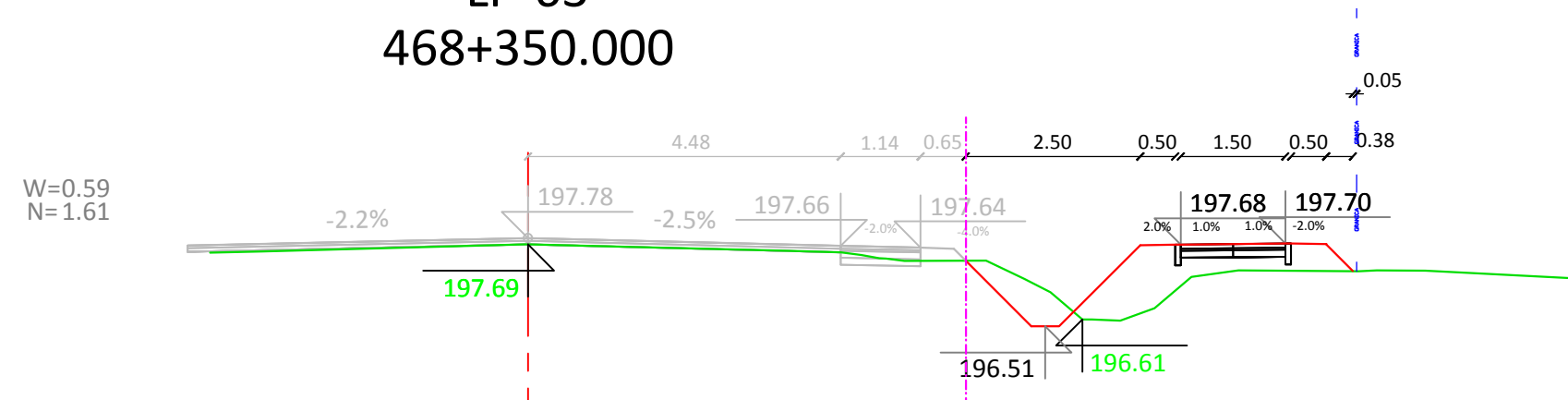
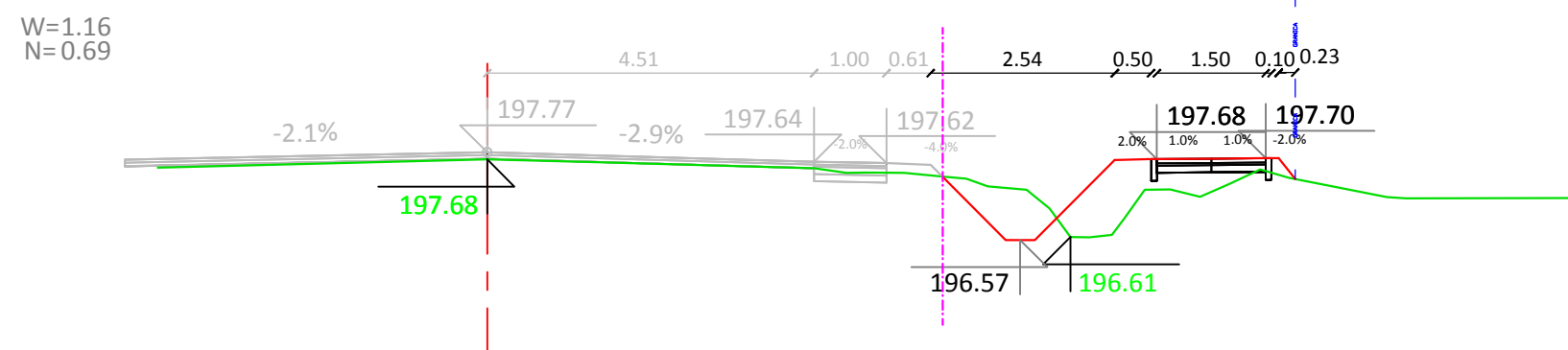


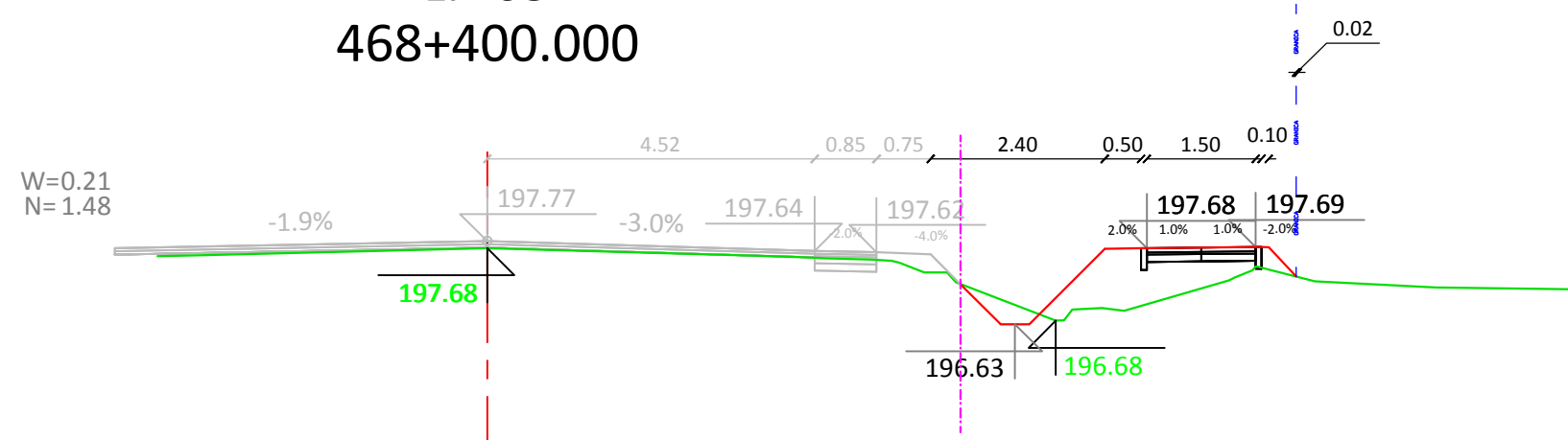
LP-63
468+350.000



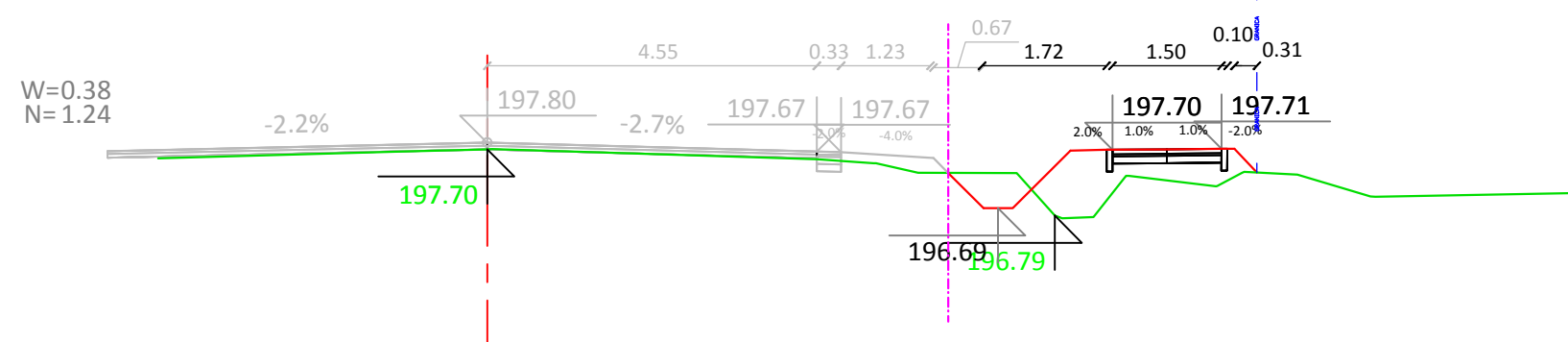
LP-64
468+375.000



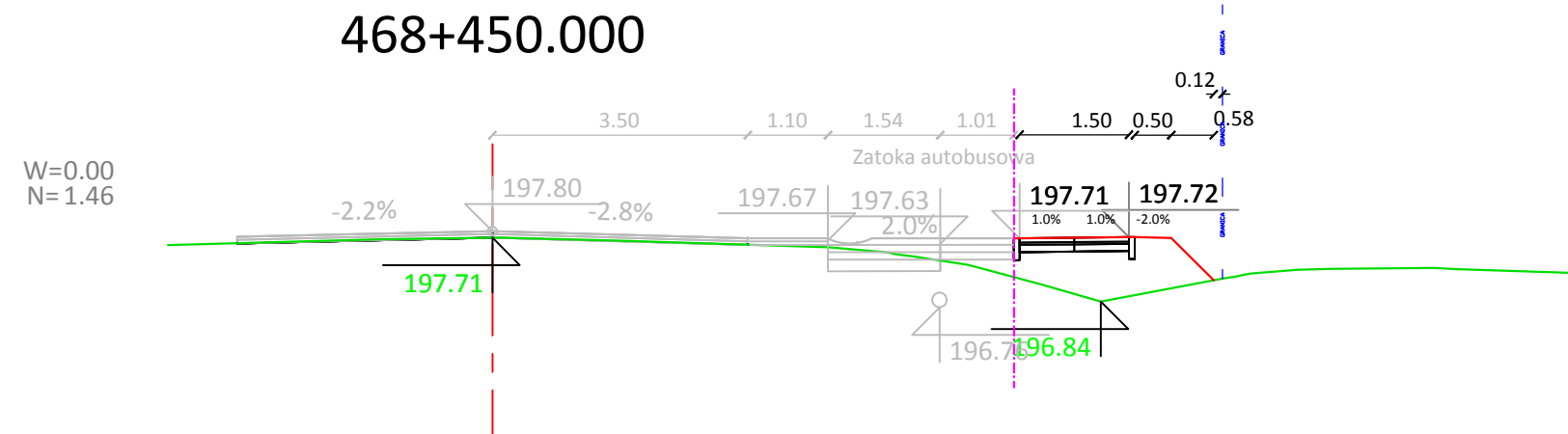
LP-65
468+400.000



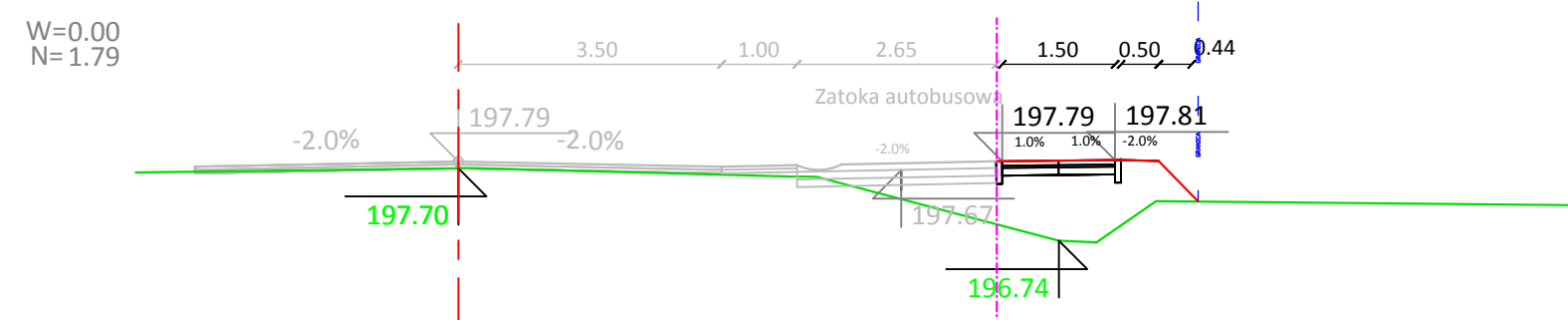
LP-66
468+425.000



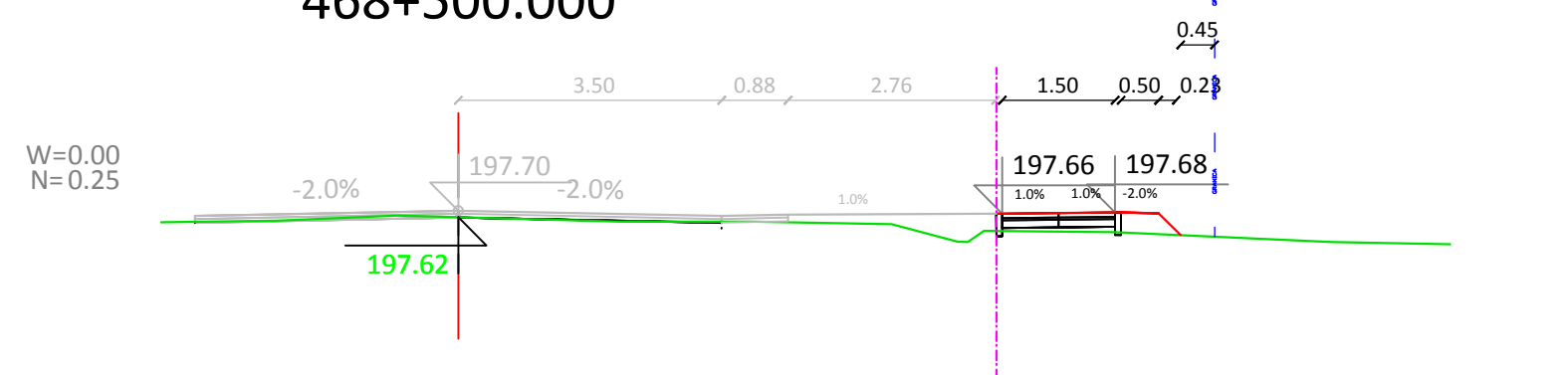
LP-67
468+450.000



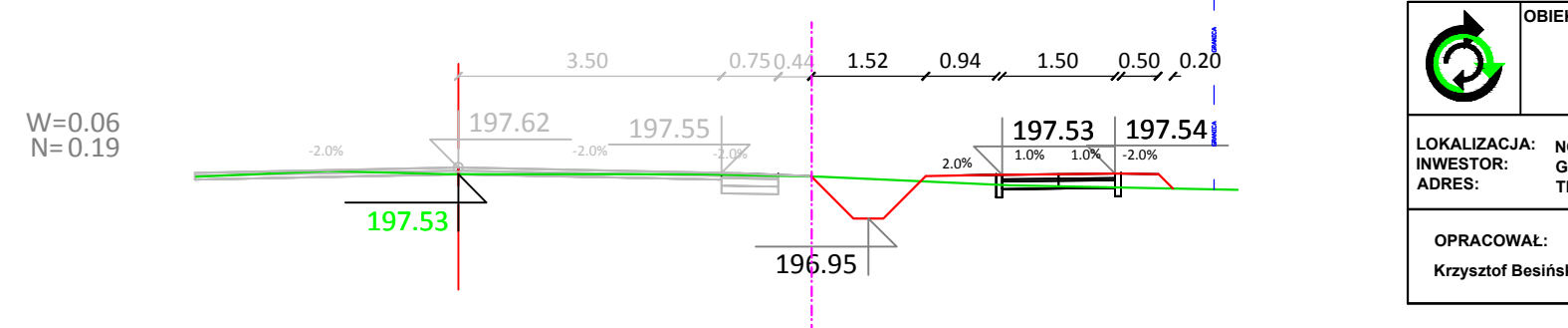
LP-68
468+475.000



LP-69
468+500.000



LP-70
468+525.000



	OBIEKT: BUDOWA CHODNIKA W CIĄGU DROGI KRAJOWEJ NR 19 LUBLIN-RZESZÓW W M. NOWA WIEŚ OD KM 468+340 DO KM 468+530	
	LOKALIZACJA: NOWA WIEŚ INWESTOR: GMINA TRZEBOWNISKO ADRES: TRZEBOWNISKO	PRZKROJE POPRZECZNE: skala 1:100
OPRACOWAŁ: Krzysztof Besiński		AUTOR OPRACOWANIA: Paweł Besiński upr.nr 290/73