

TYTUŁ RYSUNKU :

# KONCEPCJA BUDOWY CHODNIKA DLA PIESZYCH

DK NR 1 od km374+540 do km375+380 w miejscowości Tuszyn

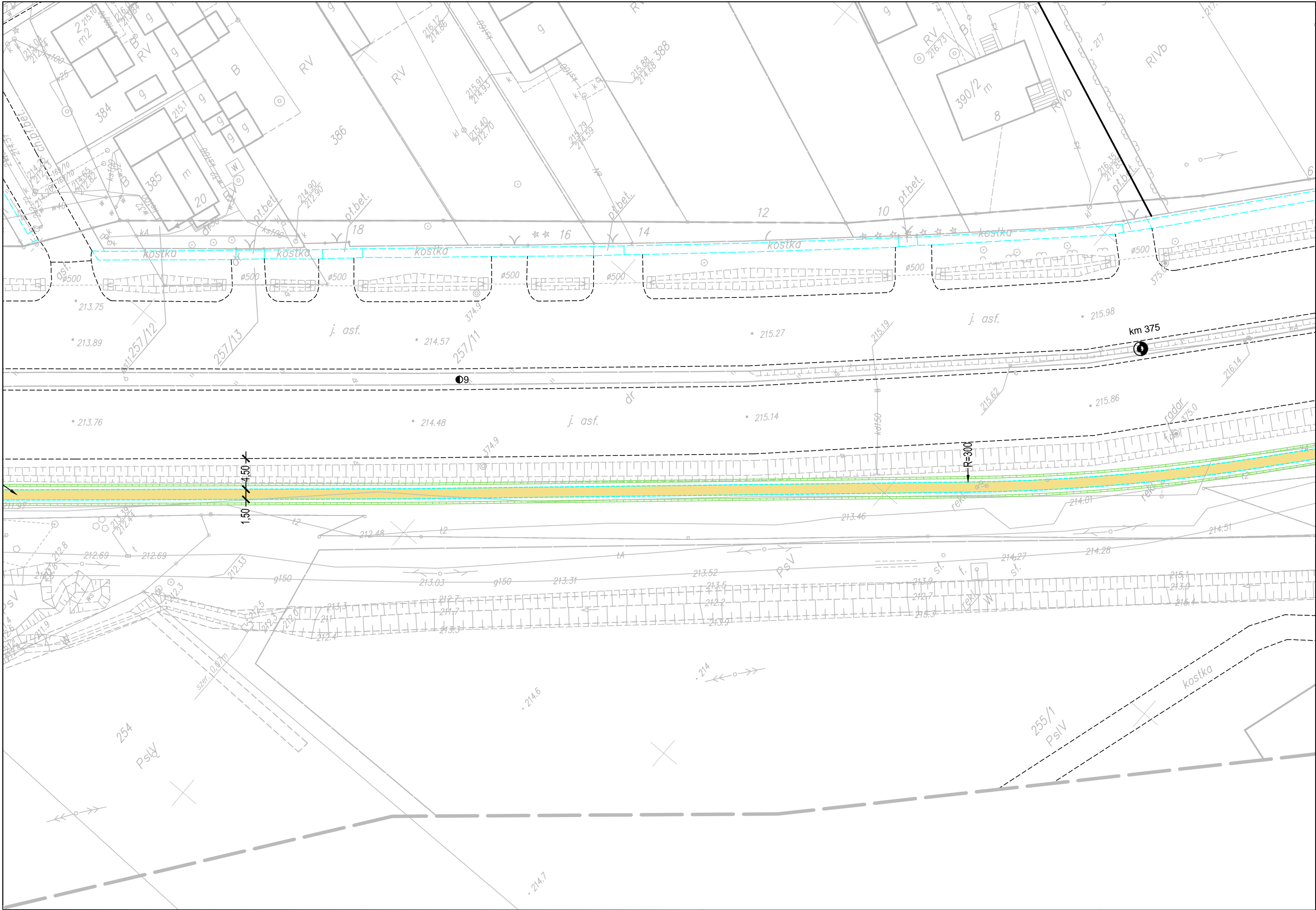
OPRACOWAŁ

Tomasz Janikowski  
Marek Makulec

PODPIS:

Rys. 1.2

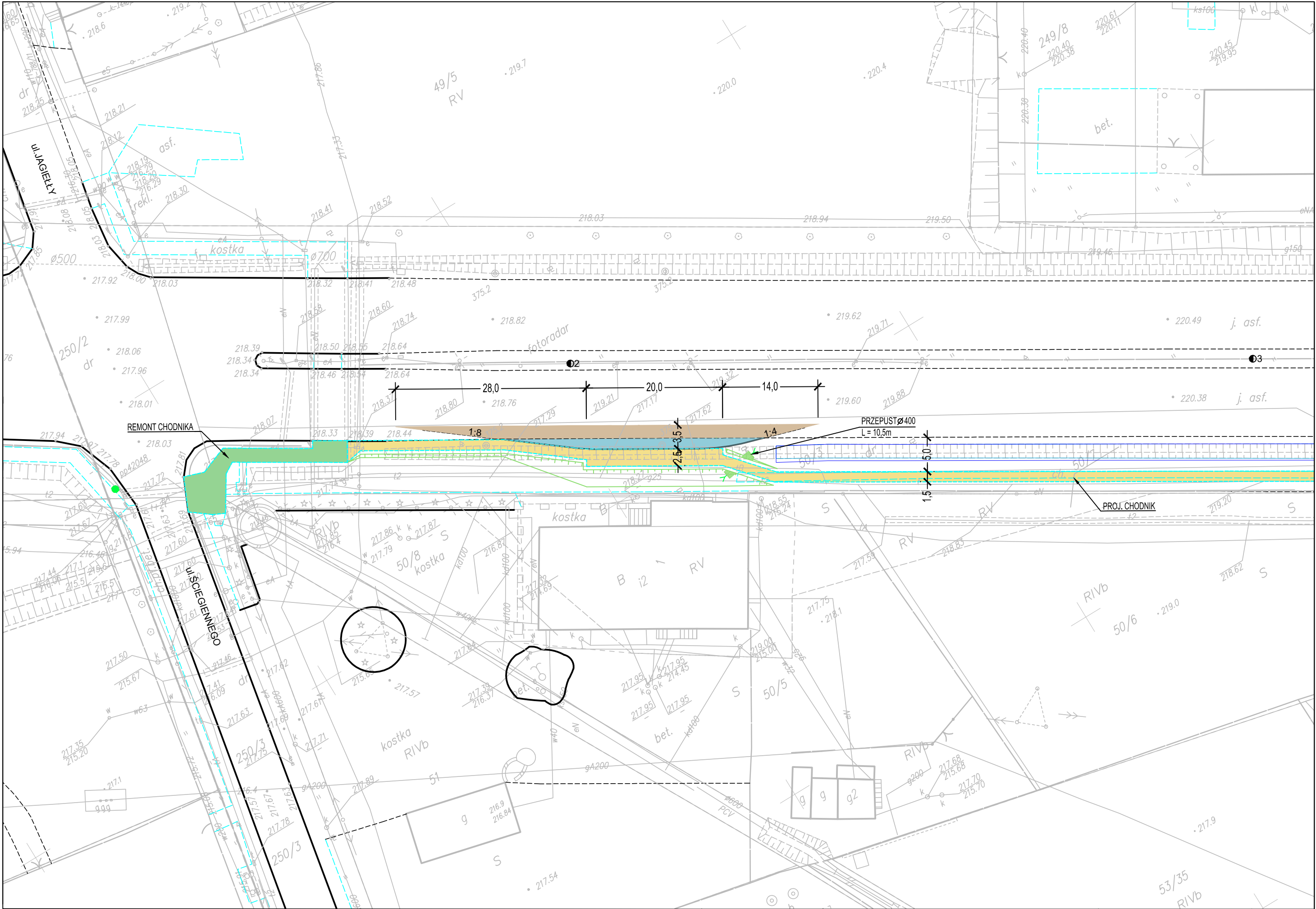
SKALA:  
1:500



TYTUŁ RYSUNKU : KONCEPCJA BUDOWY CHODNIKA DLA PIESZYCH DK NR 1 od km374+540 do km375+380 w miejscowości Tuszyn	OPRACOWAŁ: Tomasz Janikowski Marek Makulec PODPIS:	Rys. 1.3
		SKALA: 1:500

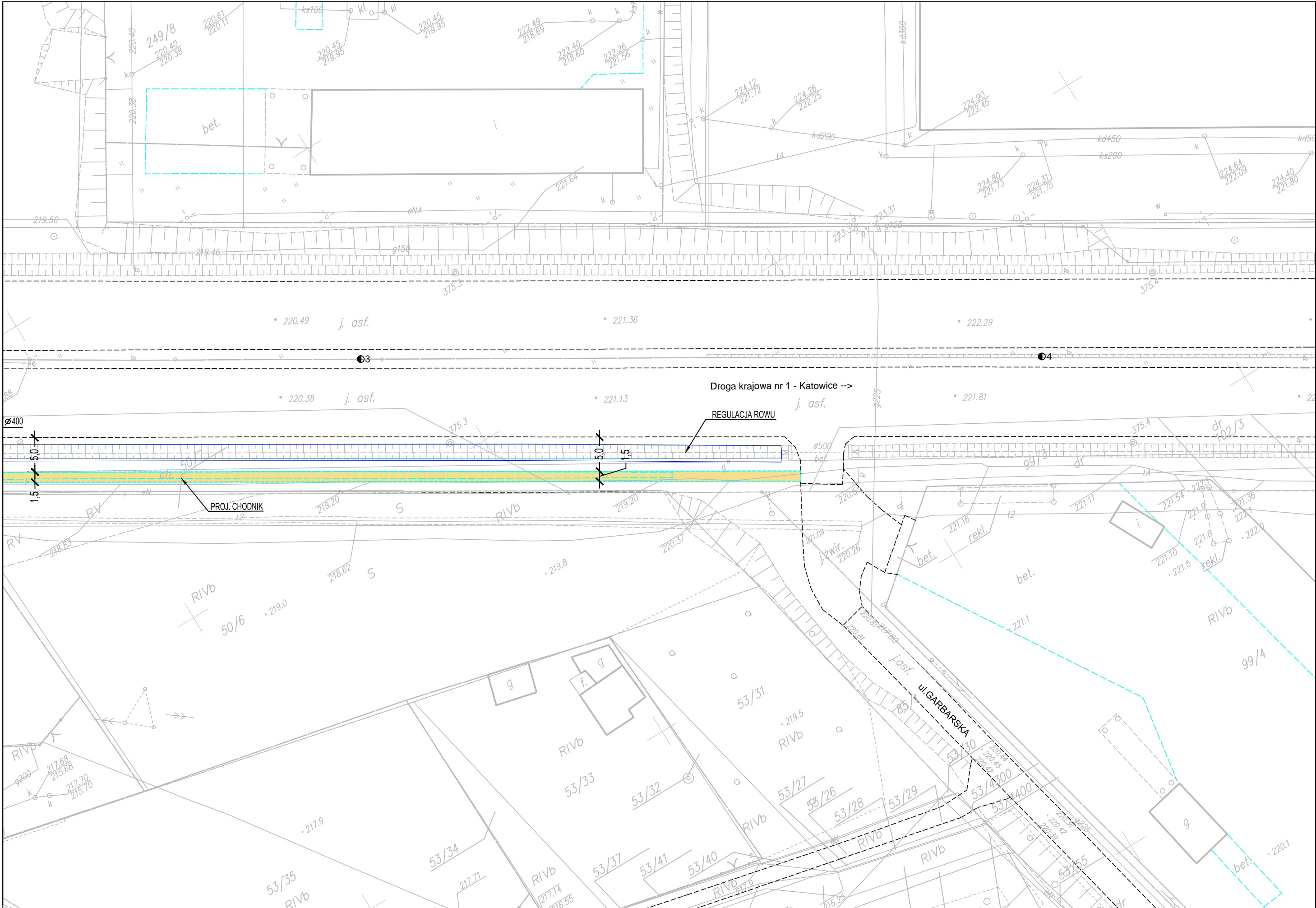






TYTUŁ RYSUNKU : KONCEPCJA BUDOWY CHODNIKA DLA PIESZYCH DK NR 1 od km374+540 do km375+380 w miejscowości Tuszyn	OPRACOWAŁ: Tomasz Janikowski Marek Makulec		Rys. 1.5
	PODPIS:		SKALA: 1:500





TYTUŁ RYSUNKU :
-----------------

# KONCEPCJA BUDOWY CHODNIKA DLA PIESZYCH

DK NR 1 od km374+540 do km375+380 w miejscowości Tuszyn

OPRACOWAŁ:

Tomasz Janikowski  
Marek Makulec

PODPIS:	
---------	--

Rys. 1.6

SKALA:  
1:500