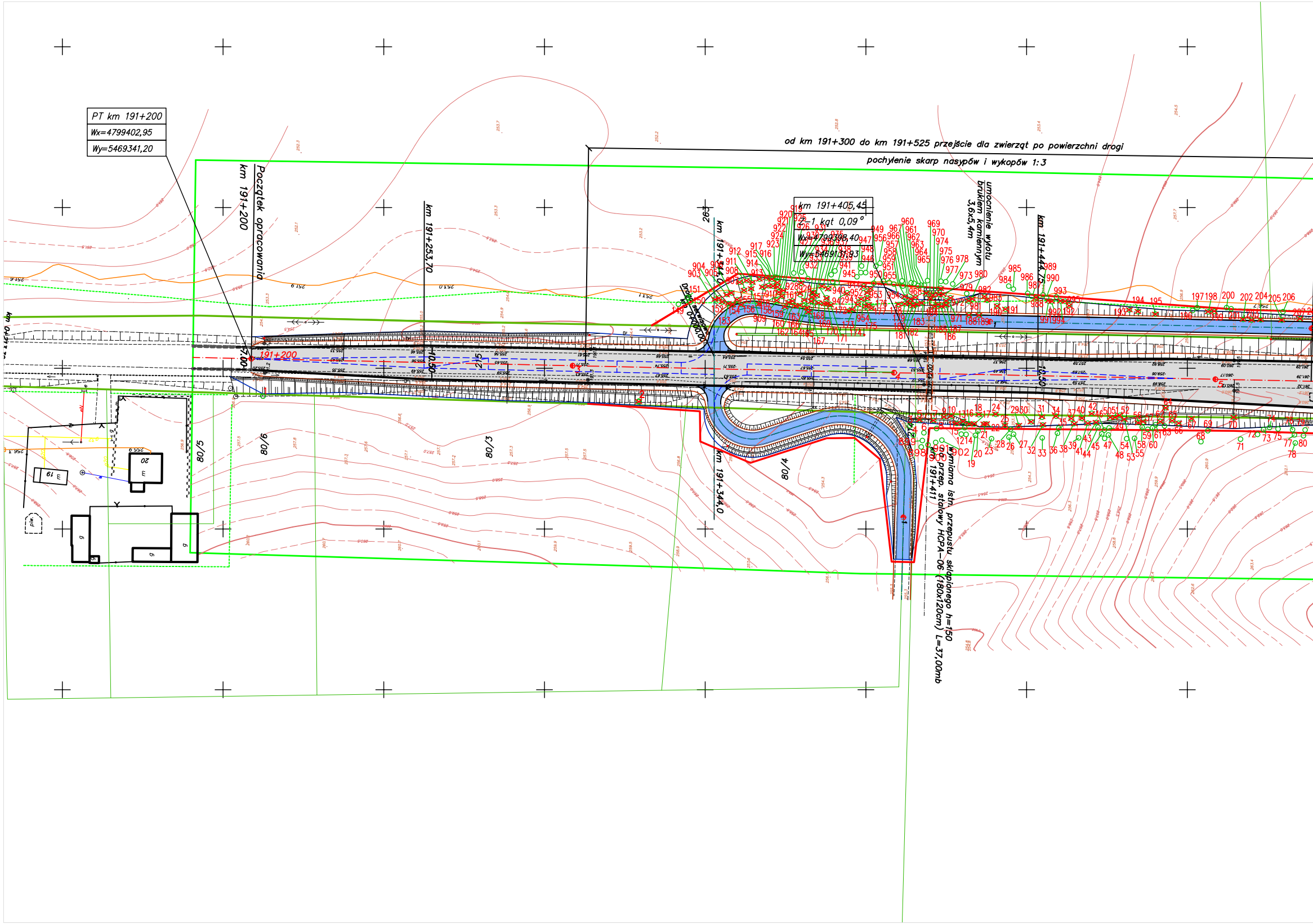
PT km 191+200
Wx=4799402,95
Wy=5469341,20
od km 191+300 do km 191+525 przejście dla zwierząt po powierzchni drogi
pochylenie skarp nasypów i wykopów 1:3
Początek opracowania
km 191+200
km 191+253,70
km 191+344,0
km 191+405,45
Z-1 kąt 0,09°
Wx=4799398,40
Wy=5469131,93
km 191+444,75
umocnienie wylotu brukiem kamiennym 3,6x5,4m
wymiana istn. przepustu sklepionego h=150 na przep. stalowy HCPA-06 (180x120cm) L=37,00mb
km 191+411
191+200
263
80/5
80/6
80/3
80/4
20
19
piw.


PLK
km 191+722,67
ŚŁK
km 191+837,47
275
274
Ls
Zjazd do parkingu leśnego
km 191+856,22

km 191+837,58	W–1 kąt 5,98°
Wx=4799389,71	Wy=5468703,79
R=2200m	T= 114,91 m
Z= 2,99 m	Ł= 229,62 m
i=2,%	przekrój daszkowy


km 0+647,00
Koniec drogi serwisowej
dr
km 191+952,26
KLK
5,00
298
284
285
Ls
Lz
14,00
192+000
j.asf.
umocnienie wylotu
brukiem kamiennym
5x7,5m
wymiana istn. przepust 3ø125
na przep. stalowy HCPA-26 (249x183) L=28,52mb
km 192+253,00
5468450
4799300

NUMERYCZNA MAPA
DO CELÓW PROJEKTOWYCH
skala 1:500

woj. lubelskie, pow. zamojski, gm. Łabunie,
Obr. 5 – Łabunie Reforma, ark. 1, dz. nr: 21
ark. 2, dz. nr: 298
oraz działki sąsiednie
woj. lubelskie, pow. tomaszowski, gm. Krynice
Obr. 7 –Majdan Krynicki, ark. 1, dz. nr: 282
oraz działki sąsiednie
dotyczy terenu zakreślonego kolorem zielonym
Układ współrzędnych PUWG 1965 strefa 1
Sekcja: 156.242.054, 156.242.102, 156.242.103,
156.242.104, 156.242.054, 156.242.151,
156.242.152, 156.242.153, 156.242.154,
Poziom odniesienia Kronsztad 86
Mapa aktualna na dzień 20.10.2010r.

Wszelkie trwałe obiekty podlegają wytyczeniu
przez jednostkę wykonastwa geodezyjnego.

Rob. Nr. 55/2010, 56/2010

KIEROWNIK ROBOTY
GEODETA UPRAWNIONY
inż. Krystian Blicharski
nr upr. 20164

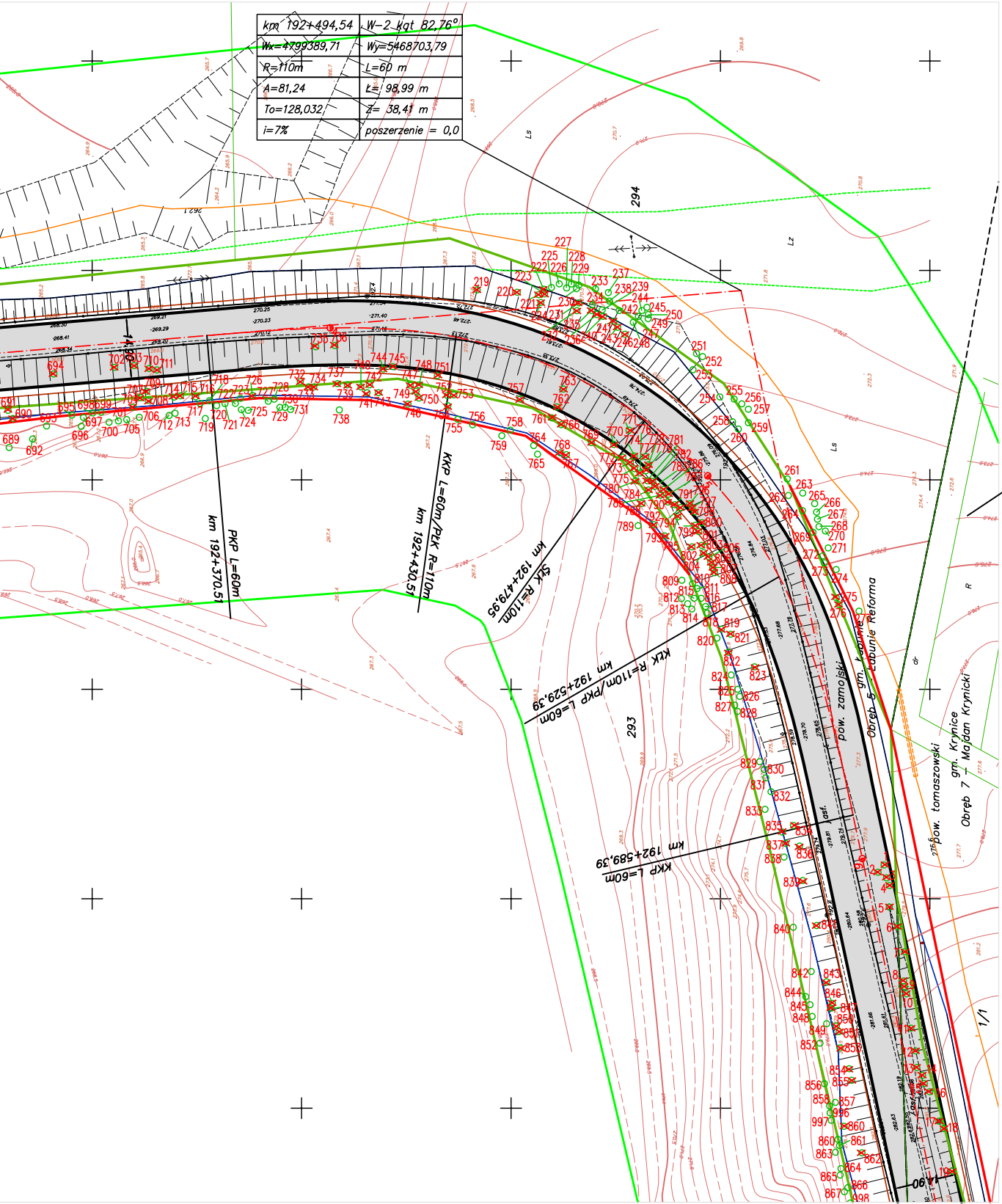
km 192+494,54
W-2 kąt 82,76°
Wx=4799389,71
Wy=5468703,79
R=110m
L=60 m
A=81,24
Ł= 98,99 m
To=128,032
Z= 38,41 m
i=7%
poszerzenie = 0,0
294
293
PKP L=60m
km 192+370,51
KKP L=60m/PŁK R=110m
km 192+430,51
ŚŁK R=110m
km 192+479,95
KŁK R=110m/PKP L=60m
km 192+529,39
KKP L=60m
km 192+589,39
pow. zamojski gm. Łabunie
Obręb 5 - Łabunie Reforma
pow. tomaszowski gm. Krynice
Obręb 7 - Majdan Krynicki
Ls
Lz
R
dr
asf.

Legenda:

- 🟩 - istniejaca granica pasa drogowego
- 🟥 - projektowana linia podziału nieruchomości
- 🟦 - granica robót ziemnych
- 5 - numery działek do podziału

LEGENDA - BRANŻA ZIELEŃ

- ○ 001 - zinwentaryzowane drzewa
- ☒ 001 - zinwentaryzowane drzewa do usunięcia
- 001A - zinwentaryzowane krzewy
- ~~001A~~ - zinwentaryzowane krzewy do wycinki

STOWARZYSZENIE INŻYNIERÓW I TECHNIKÓW KOMUNIKACJI RP
Oddział w Lublinie

INWESTOR: GDDKiA Oddział w Lublinie
20-075 Lublin, ul. Ogrodowa 21a

Nr umowy: GDDKiA-O/LU-R-2an/PTD-Łabunie/10
z dnia 09 lipiec 2010

Nr rejestru: 29/2010

TEMAT: Rozbudowa drogi krajowej Nr 17 na odcinku
Łabunie Reforma - Polanówka od km 191+200
do skrzyżowania z drogą powiatową Nr 3265L
w km 193+596 (wraz ze skrzyżowaniem)

Inwentaryzacja zieleni

Funkcja	Imię i Nazwisko	Podpis	SKALA 1:1000
Projektant:	mgr inż. Dorota Ciesielczuk		DATA listopad 2011
Opracowała:	mgr inż. Piotr Ciesielczuk		RYS. 1.a