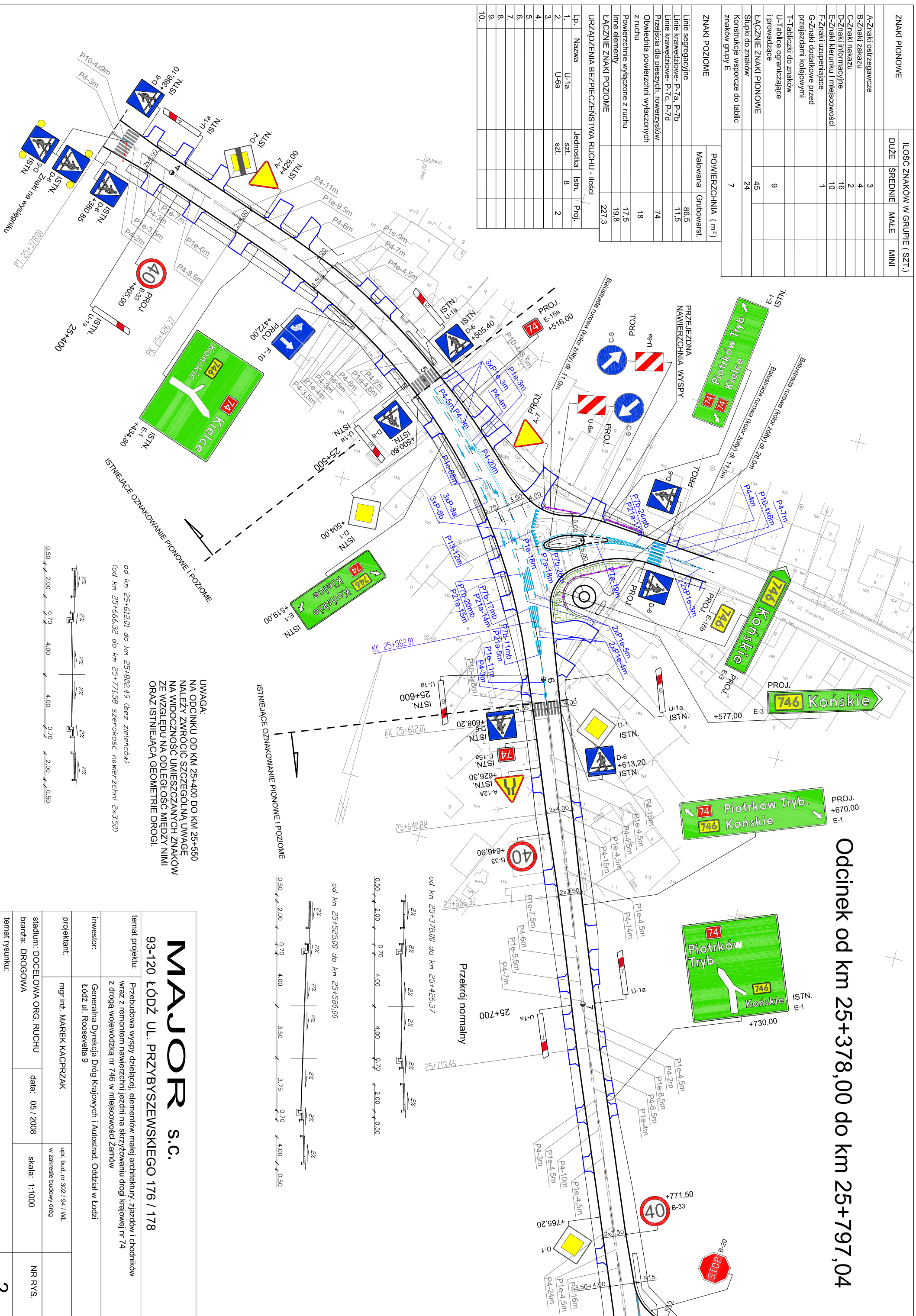


ZNAKI PIONOWE	ILOŚĆ ZNAKÓW W GRUPIE (SZT.)		
	DUŻE	ŚREDNIE	MAŁE
A-Znaki ostrzegawcze		3	
B-Znaki zakazu		4	
C-Znaki nakazu		2	
D-Znaki informacyjne		16	
E-Znaki kierunku i miejscowości		10	
F-Znaki uzupełniające		1	
G-Znaki dodatkowe przed przejazdami kolejowymi			
T-Tabliczki do znaków		9	
U-Tablice ograniczające i prowadzące		45	
ŁĄCZNIENIA ZNAKI PIONOWE		24	
Słupki do znaków		45	
Konstrukcje wsporcze do tablic znaków grupy E		7	

ZNAKI POZIOME	POWIERZCHNIA (m ²)	
	Malowana	Grubowarst.
Linie segregacyjne	86,5	
Linie krawędziowe- P-7a, P-7b	11,5	
Linie krawędziowe- P-7c, P-7d		74
Przejścia dla pieszych, rowerzystów		18
Obwiednia powierzchni wyznaczonych z ruchu		17,5
Powierzchnie wyłączane z ruchu		19,8
ŁĄCZNIENIA ZNAKI POZIOME		227,3

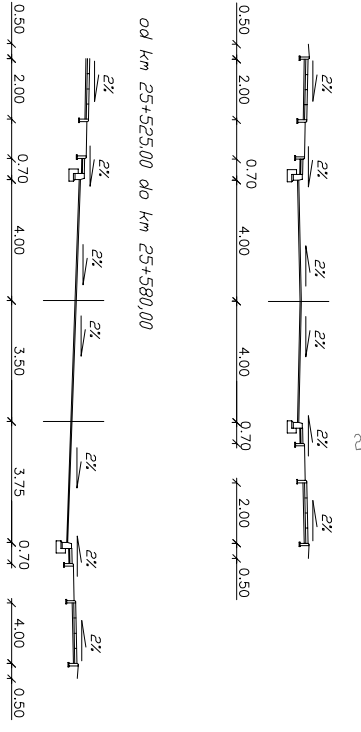
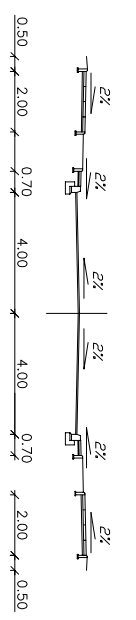
URZĄDZENIA BEZPIECZEŃSTWA RUCHU - ilości			
Lp.	Nazwa	Jednostka	Istn. / Proj.
1.	U-1a	szk.	8
2.	U-6a	szk.	2
3.			
4.			
5.			
6.			
7.			
8.			
9.			
10.			



Odcinek od km 25+378,00 do km 25+797,04

UWAGA:
 NA ODCINKU OD KM 25+400 DO KM 25+550
 NALEŻY ZWRÓCIĆ SZCZEGÓLNA UWAGĘ
 NA WIDOCZNOŚĆ UMIESZCZANYCH ZNAKÓW
 ZE WZGLĘDU NA ODLEGŁOŚĆ MIĘDZY NIMI
 ORAZ ISTNIEJĄCĄ GEOMETRIĘ DRÓGI.

od km 25+612,01 do km 25+802,49 (bez zielenców)
 (od km 25+665,32 do km 25+771,58 szerokość nawierzchni 2x3,50)



MAJOR S.C.		93-120 ŁÓDŹ UL. PRZYBYSZEWSKIEGO 176 / 178	
temat projektu:	Przebudowa wyspy dzielącej, elementów małej architektury, zjazdów i chodników wraz z remontem nawierzchni jezdni na skrzyżowaniu drogi krajowej nr 74 z drogą wojewódzka nr 746 w miejscowości Żarnów	projektant:	mgr inż. MAREK KACPRZAK
inwestor:	Generalna Dyrekcja Dróg Krajowych i Autostrad, Oddział w Łodzi Łódź ul. Roosevelta 9	upr. bud. nr 302 / 94 / WŁ	w zakresie budowy drogi
stadium: DOCELOWA ORG. RUCHU	branża: DROGOWA	data: 05 / 2008	skala: 1:1000
temat rysunku: PROJEKT ORGANIZACJI RUCHU			NR RYS. 2