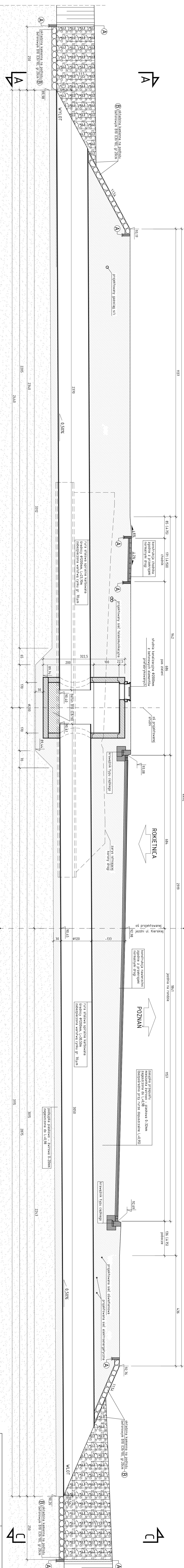
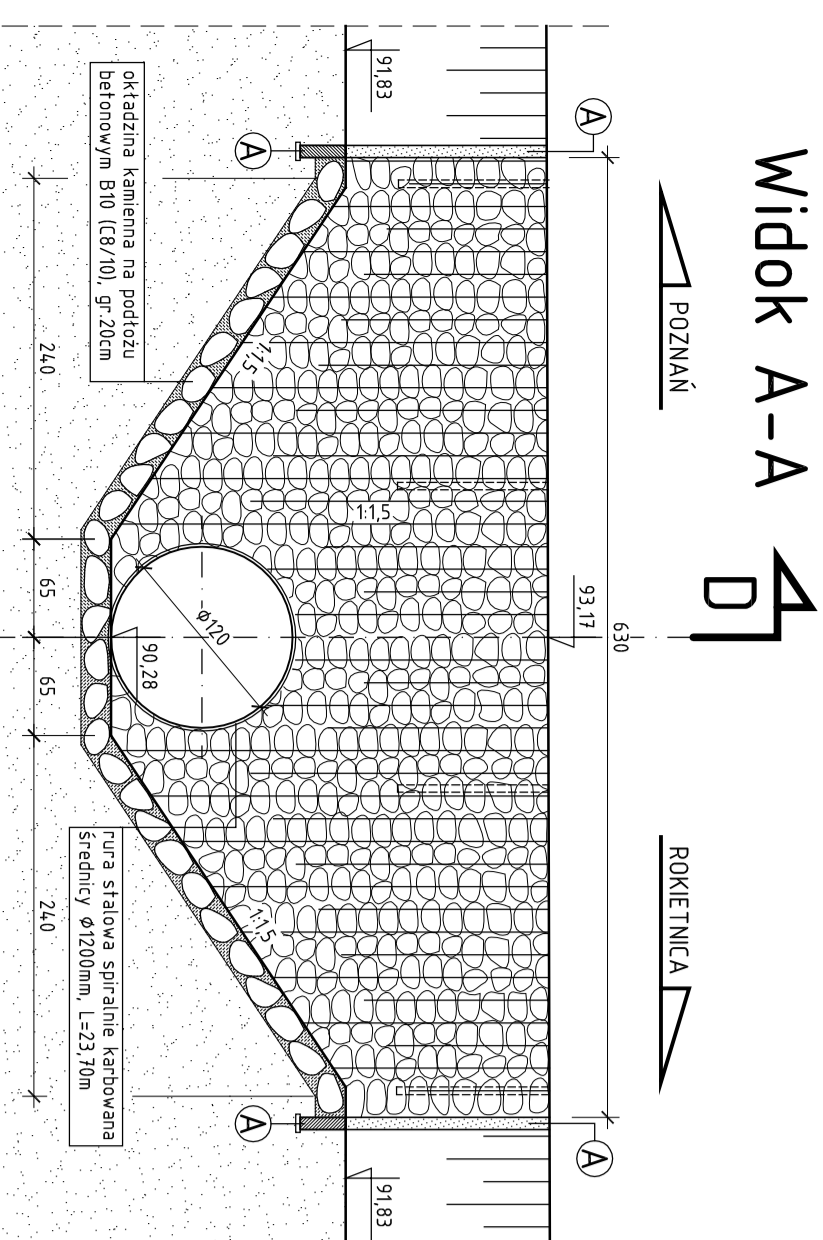


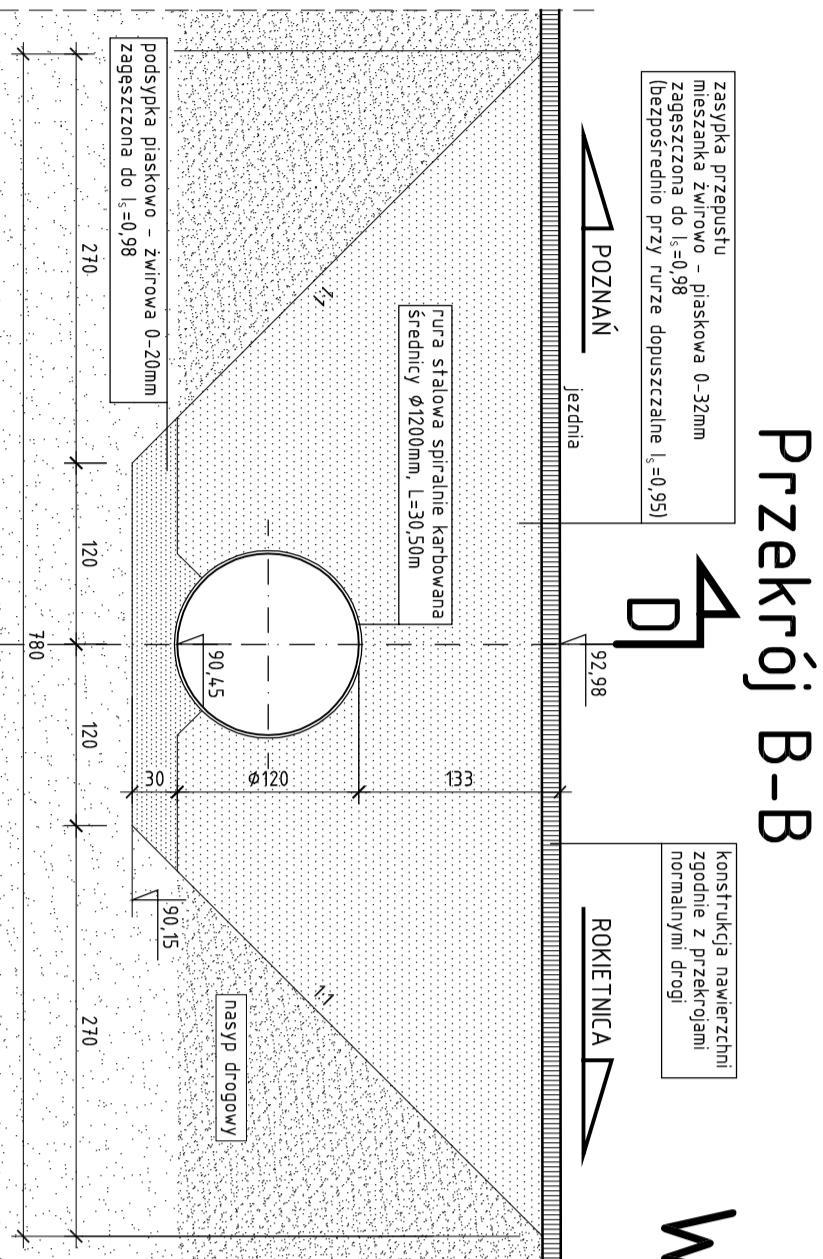
Przekroj podłużny U-U



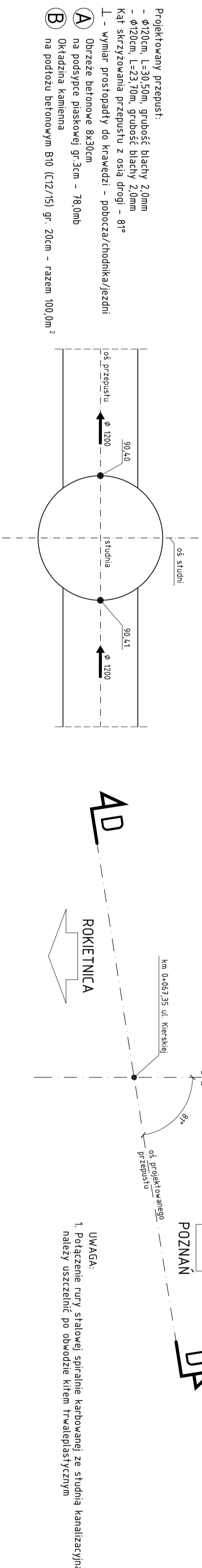
Widok A-A



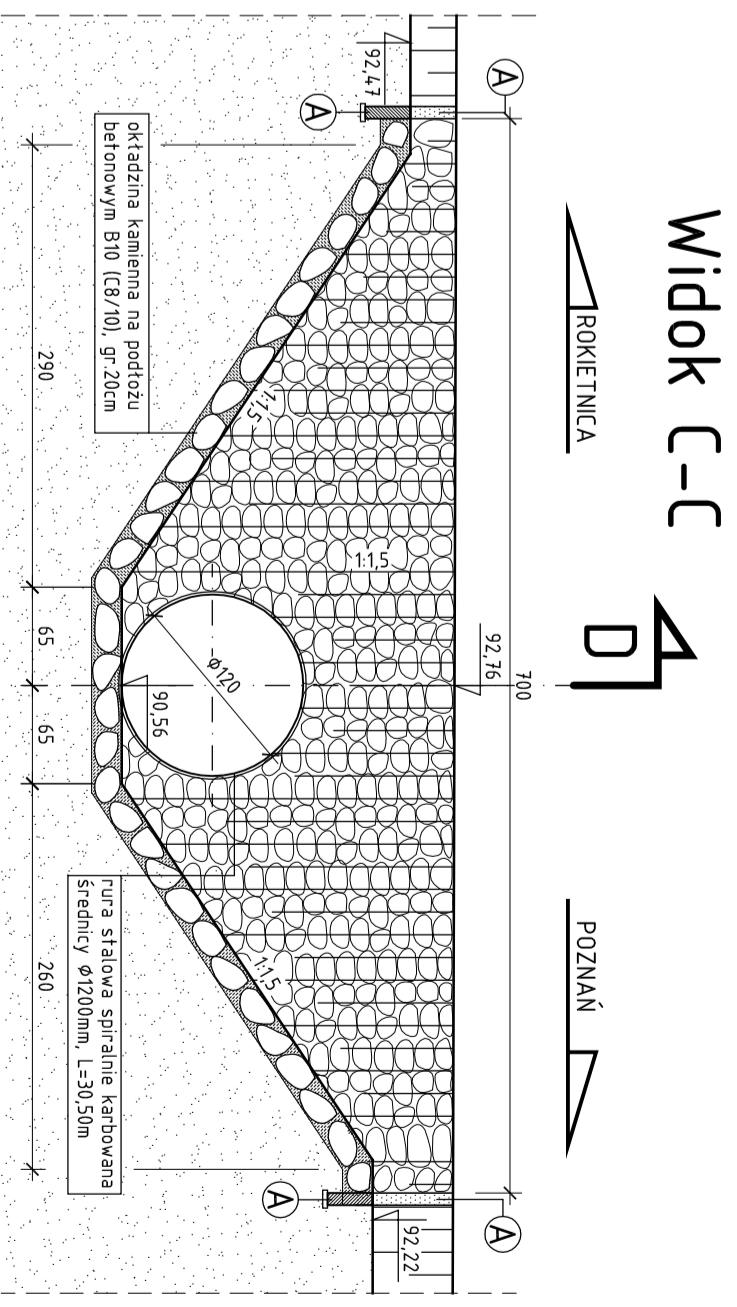
Przekrój B-B



Widok ogólny przepustu na rowie SK-25 (Samica Kierska)
w km 0+067,35 ul. Kierskiej
Stan projektowany skala 1:50



Midok C-C

[illegible]