


UZGODNIENIA

SPIS UZGODNIEN

1. Pełnomocnictwo,
2. Generalna Dyrekcja Dróg Krajowych i Autostrad Oddział w Zielonej Górze,
ul. Boh. Westerplatte 31, 65-950 Zielona Góra,
3. PKP Polskie Linie Kolejowe S.A.
ul. Orłąt Lwowskich 15, 66-400 Gorzów Wlkp.
4. Notatka Służbowa z właściwościami działki Nr 62,
5. Zakład Wodociągów Kanalizacji i Usług Komunalnych Spółka z o.o.
w Świebodzinie, ul. Młyńska 37, 66-200 Świebodzin,
6. Burmistrz Świebodzina ul. Rynkowa 2, 66-200 Świebodzin,
7. Enea Operator, Oddział Dystrybucji Zielona Góra,
ul. Zacisze 15, 65-775 Zielona Góra,
8. Enea Operator, Rejon Dystrybucji Świebodzin, ul. Sobieskiego 27,
66-200 Świebodzin
9. Telekomunikacja Polska Obszar Eksploatacji w Zielonej Górze,
Al. Niepodległości 10, 65-061 Zielona Góra,
10. Telefonia Dialog S.A. Obszar Zachodni, ul. Skłodowskiej Curie 68,
59-301 Lubin
11. Media Odra Warta Sp. z o.o. ul. Zachodnia 2, 66-300 Międzyrzecz,
12. Dolnośląski Operator Systemu Dystrybucyjnego Sp. z o.o.,
Oddział Dystrybucji Zgorzelec, ul. Fabryczna 1, 59-900 Zgorzelec



PEŁNOMOCNICTWO

Generalna Dyrekcja Dróg Krajowych i Autostrad Oddział w Zielonej Górze ul. Westerplatte 31 upowaznia przedstawiciela Przedsiębiorstwa Projektowo – Budowlanego BUDMI, 66-929 Stary Kisielin, ul. Dojazdowa 50, Pana Ryszarda Kiferta legitymującego się dowodem osobistym seria: AY numer: 277580, zamieszkającego w Starym Kisielinie przy ul. Dojazdowej 50, do występowania w imieniu Oddziału w postępowaniu o uzyskanie niezbędnych uzgodnień dla zadania:

„Projekt budowlany wraz z pozwoleniem na budowę chodnika w ciągu drogi krajowej nr 3 w m. Gościkowo na odcinku o długości 1,035 km strona prawa”.

Pełnomocnictwo nie upowaznia Przedsiębiorstwa Projektowo – Budowlanego BUDMI do zaciągania zobowiązań niosących skutki finansowe bez uzyskania uprzedniej zgody tut. Oddziału.

Pełnomocnictwo jest ważne do czasu uzyskania niezbędnych uzgodnień.

ZA ZGODNOŚĆ
odpisu z oryginałem

WŁAŚCICIEL
Ryszard Kifert

LECA DYREKTORA ODDZIAŁU
mgr inż. Wiesław Stawicki

Maria Piotrowska
Z-ca Dyrektora Oddziału

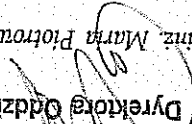
Przedsiębiorstwo
Projektowo-Budowlane
BUDMIL
ul. Dojazdowa 50
66-002 Stary Kisielin

GDDKiA-O/ZG-P2-Kr-4092uz-22.3/07/08
19 marzec 2008 r.

Dot.: Budowa chodnika w ciągu drogi krajowej nr 3 w m. Gościkowo od km 240+265 do km 241+293.

W odpowiedzi na pismo z dnia 17.01.2008 r., Generalna Dyrekcja Dróg Krajowych i Autostrad Oddział w Zielonej Górze opiniuje rozwiązanie projektowe pozytywnie, bez uwag.

Z poważaniem

Z-ca Dyrektora Oddziału

mgr inż. Maria Piotrowska


Do wiadomości:

1. ZZ w/m
2. GDDKiA-O/ZG-Z14 Rejon Świebodzin

Sprawę prowadzi:

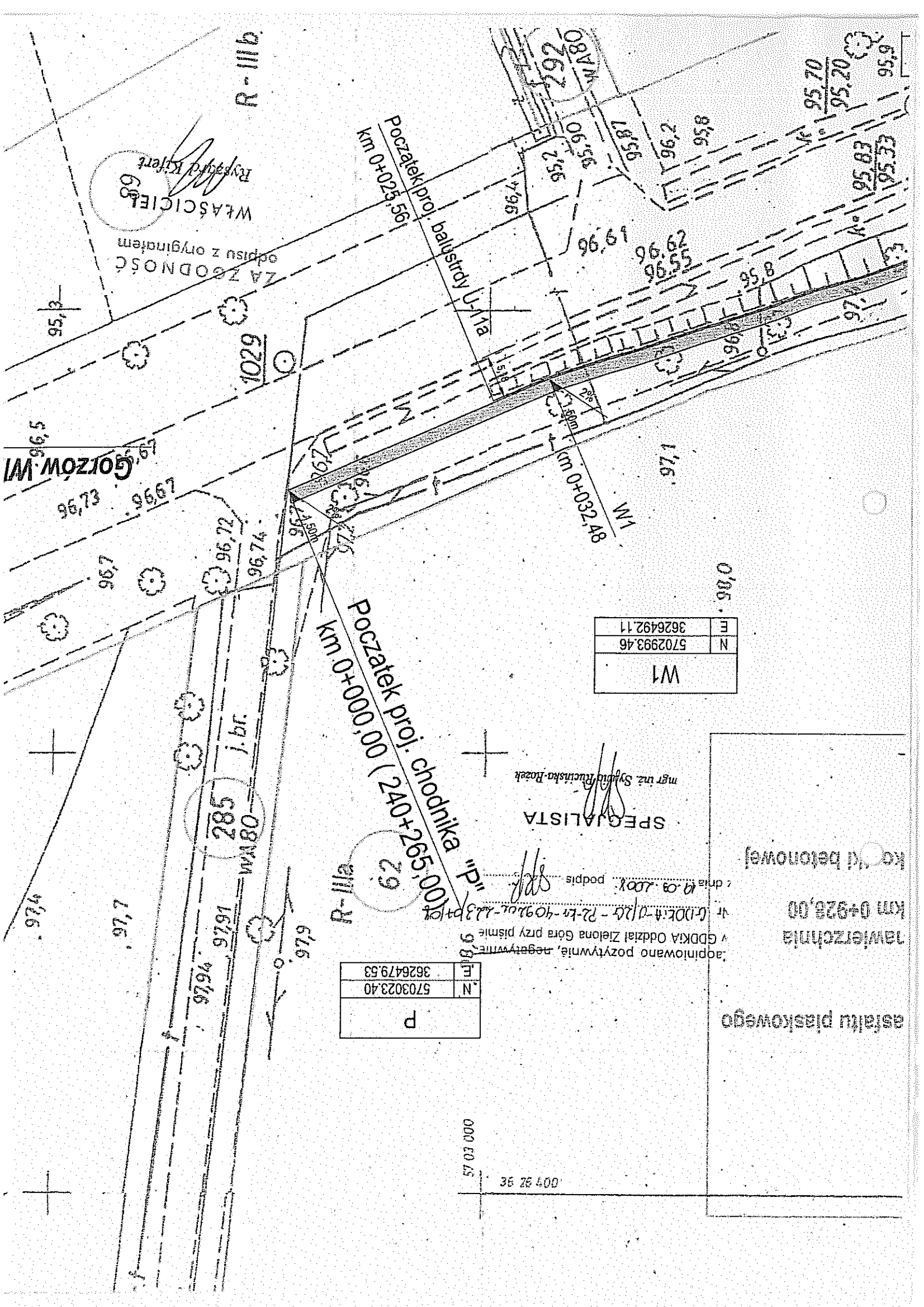
Katarzyna Rudkiewicz
Tel. (068) 328-85-08

e-mail: krudkiewicz@zielona-gora.gddkia.gov.pl

WŁAŚCICIEL

Ryszard Kiefert

ZA ZGODNOŚĆ
odpisu z oryginałem

Generalna Dyrekcja
Dróg Krajowych i Autostrad
Oddział w Zielonej Górze
ul. Boh. Westerplatte 31
65-950 Zielona Góra
tel.: 068 327 10 68+69, 328 85 00
fax: 068 325 34 68
e-mail: sekretariat@zielona-gora.gddkia.gov.pl
www.gddkia.gov.pl



WŁAŚCICIEL
Ryszard Kufert
ZA ZGODNOŚĆ
odpisu z oryginałem

Początek proj. chodnika
km 0+000,00 (240+265,00)
R-IIIa

SPECJALISTA
mgr inż. Sylwia Rucińska-Rozek

P	N	5703023.40
	E	3626479.53

W1	N	5702993.46
	E	3626492.11

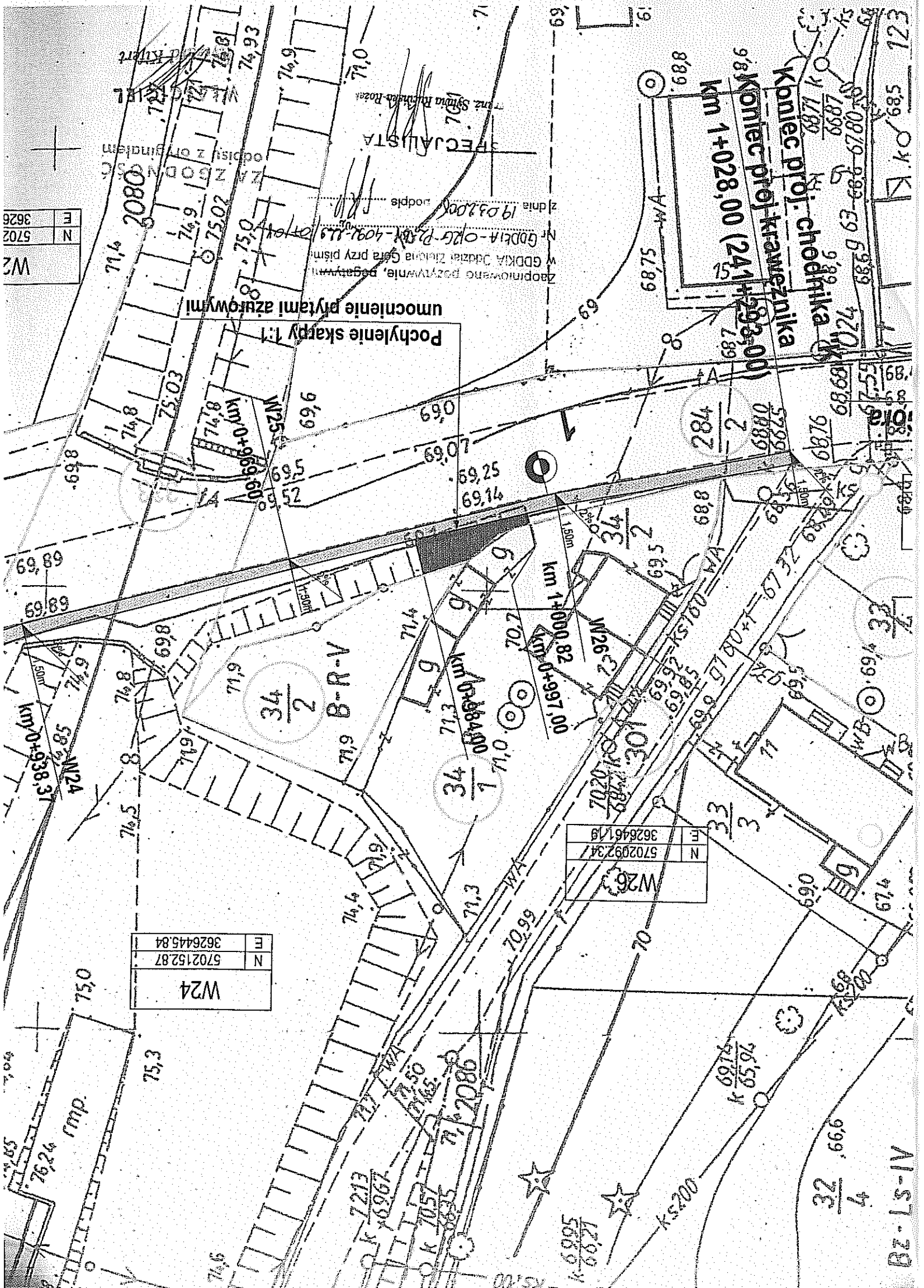
asfaltu piaskowego
tawietzchnia
km 0+928,00
kości betonowej

57 03 000
36 26 400

E	3626
N	5702
W2	

E	3626445.84
N	5702152.87
W24	

E	3626461.18
N	5702092.34
W26	



PKP POLSKIE LINIE KOLEJOWE S.A.



ZAKŁAD LINII KOLEJOWYCH W

Dział ds. Nawierzchni, Obiektów Inżynierskich, Budynków i Budowl
66-400 Gorzów Wlkp., ul. Ofiar Łwowskich 15, tel.: +48 095 7 218-308 lub 490, fax +48 095 722 52 14
e-mail: m.lewandowska@pkp.com.pl

Nr IZDK3d-5100-15/2008

Gorzów Wlkp., 13-03-2008

Przedsiębiorstwo Projektowo-
Budowlane „BUDMIL”
Ryszard Kłifert
ul. Dojazdowa 50
66-002 Stary Kisielin

Sprawa dotyczy: uzgodnienia budowy chodnika pod wiaduktem linii nr 375
Miedzyrzecz – Toporów km 15,077 w m. Gościkowo.

Zakład Linii Kolejowych w Gorzowie Wlkp. uzgadnia przedstawiony wyciąg
projektu budowy chodnika wzdłuż drogi krajowej nr 3 w m. Gościkowo, oraz wyraża zgodę
na dysponowanie działką do uzyskania pozwolenia na budowę z następującymi uwagami i
zaleceniami:

1. Przejsie pod torami kolejowymi należy wykonać zgodnie z przedłożonym projektem.
Jakkolwiek zmiany wymagają ponownych uzgodnień.
2. Nie wyklucza się istnienia w terenie innych nie wykazanych na mapie urządzeń i instalacji
podziemnych, które nie były zgłoszone do inwentaryzacji.
3. Na 30 dni przed przystąpieniem do robót Wykonawca zobowiązany jest zgłosić do
Sekcji Eksploatacji Koryz ul. Rejtana 5, tel.(067) 25 36 340 lub 662 108 076, na
pismie harmonogram, termin rozpoczęcia i czas trwania robót, wydania pozwolenia
wstępu na teren kolejowy oraz wyznaczenia nadzoru nad robotami z ramienia PKP
Czynności PKP są odpłatne.
4. Wszelkie napotkane przewody należy zabezpieczyć i nie spowodować ich uszkodzenia. W
przypadku odkrycia obcego uzbrojenia roboty należy prowadzić pod nadzorem instytucji
eksploatującej sieć.
5. Wykonawca zobowiązany będzie zapewnić bezpieczne warunki pracy, za co ponosić
będzie odpowiedzialność.
6. Inwestor zobowiązany będzie pokryć koszty strat eksploatacyjnych PKP powstałych w
wyniku wprowadzenia robót
7. Zakończenie robót należy zgłosić do Zakładu Linii Kolejowych w Gorzowie Wlkp. celem
dokonania odbioru robót.

WŁAŚCICIEL
Ryszard Kłifert
Zgodność
z odpisem z rejestru

Niniejsze uzgodnienie nie jest równoznaczne z pozwoleniem wstępem, dla wykonawcy, na teren kolejowy i jest ważne do dnia 2010.03.13.

Uwagi dodatkowe:

- za uzgodnienie Wykonawca zostanie obciążony kwotą w wysokości 212,00zł + VAT22%
- w wystąpieniu o pozwolenie na wejście na teren kolejowy należy podać dokładną nazwę inwestora wraz z adresem i NIP.

Do wiadomości:

1. Sekcja Eksploatacji Krzyż.
2. Dział Ekonomiczny IZ Gorzów Wlkp.
3. Główny Inżynier IZ Gorzów Wlkp.

DYREKTOR
mgr J. J. J. J.
Z-ca Dyrektora ds. technicznych

ZA ZGODNOŚĆ
odpisu z oryginałem

Wz
Ryszard Kujawa

Zakład Wodociągów Kanalizacji i Usług Komunalnych Spółka z o.o. w Świebodzinie
ul. Miłyska 37
NIP 927 00 09 205
Regon 970327589
Skrytka pocztowa nr 3

66-200 Świebodzin

KRS 0000032476 SR Zielona Góra, Zarząd jednostek Leon Ciesielski Prezes Zarządu
Kapitał zakładowy 23.691.500,- PLN

www.zwkiuk.swiebodzin.pl

e-mail: sekretariat@zwkiuk.swiebodzin.pl

Telefony : Sekretariat/fax : 0-68 3822411, 0-68 3822412, 0-68 3822623, 0-68 3823243, 0-68 4750871, 0-68 4750872

Konto: BZ WBK S.A. Oddział Świebodzin nr 5610901593000000059015463,

PKO BP S.A. Oddział Świebodzin nr 13102054020000010200216184

Świebodzin, dnia 20.02.2008 r.

Nasz znak : D/18/U/164/2008

**Przedsiębiorstwo Projektowo-Budowlane
„BUDMIL” Ryszard Kifer
ul. Dojazdowa 50
66-002 Stary Kisielin**

Dotyczy : uzgodnień „Budowa chodnika w ciągu drogi krajowej nr 3 w m. Goncikowo od km 240+265 do km 241+293”

Zakład Wodociągów Kanalizacji i Usług Komunalnych Spółka z o.o. w Świebodzinie w załączeniu odsyła uzgodnioną trasę przebiegu chodnika Goncikowo – Jordnowo w ciągu drogi krajowej nr 3 z następującą uwagą :

- realizacja budowy chodnika będzie możliwa po zakończeniu budowy wodociągu PE 160

współfinansowanego z Funduszu Spójności planowanego do realizacji w latach 2008 – 2009.

PREZES ZARZĄDU
Leon Ciesielski

ZA ZGODNOŚĆ
odpisu z oryginałem

WŁAŚCICIEL

Ryszard Kifer

Gościniec, 12. III. 2008

Notatka Sunkowa

Sprawa w Gościnie w sprawie wyłączenia
zgody na dysponowanie gnieźnem do celów
budowlanych.

Obecni:

1. Henryk Olejnik - autorizat

2. Kamień Olejnik - " "

3. Kłosa Sieradzka - Przedstawiciel GDDK/A/ul. Gm.

rozprawę, dotyczącą, sfundowane na podstawie
obwodu, przetrans;

Henryk Olejnik, dan. 05. APD 883599

Kamień Olejnik, dan. AB 9841815

Henryk Olejnik, świadczący, że są właściwymi
inwestorami, położony w Gościnie, oznaczony
jako dr. Kr. 62.

Henryk Olejnik, Olejnik, Henryk, Henryk, Henryk

zgody na dysponowanie gnieźnem do celów

budowlanych, wystawia pozwolenie na budowę

na wybudowanie na ~~dr~~ droga 62 chodnika.

ZA ZGODNOŚĆ
odpisu z oryginałem

WŁAŚCICIEL

Ryszard Krifer

GENERALNA DYREKCJA
DRÓG KRAJOWYCH I AUTOSTRAD
ODDZIAŁ W ZIELONEJ GÓRZE

Leszek Sosnowski

st. inspektor

Świebodzin dn. 12.02.2008r.

WYPIS Z OBOWIĄZUJĄCEGO PLANU
ZAGOSPODAROWANIA PRZESTRZENNEGO GMINY ŚWIEBODZIN

Na podstawie art. 30.1 ustawy z dnia 27 marca 2003r o planowaniu i zagospodarowaniu przestrzennym (Dz. U. nr 80, poz. 717 z późn. zm.) oraz w związku z wnioskiem z dnia 07.02.2008r. Przedsiębiorstwa Projektowo-Budowlanego „BUDMIL” Ryszard Kijert z siedzibą przy ul. Dązdzowej 50, 66-002 Stary Kisielin

informuję, iż:

zgodnie z §12 Uchwały nr L/462/06 Rady Miejskiej w Świebodziń z dnia 29 września 2006r. w sprawie miejscowego planu zagospodarowania przestrzennego obejmującego teren działki o nr ewidencyjnym 9/2, o powierzchni 0,26ha, oznaczony na rysunku planu symbolem KX z przeznaczeniem na ciąg pieszy /opublikowano: Dz. Urz. Woj. Lubuskiego nr 87 poz. 1669 z dn. 23.10.2006r./.

Zgodnie z §2 w/w uchwały przedmiotem ustaleń planu jest teren przeznaczony pod ciąg komunikacji pieszej z dopuszczeniem ruchu rowerowego, oznaczony na rysunku planu symbolem KX.

Zgodnie z §3 w/w uchwały niżej wymienione oznaczenia graficzne są obowiązującymi ustaleniami planu:
1. linie rozgraniczające tereny o różnym sposobie użytkowania
2. granica terenu objętego planem.

Zgodnie z §4.1 w/w uchwały: Na terenach oznaczonych na rysunku planu symbolem KX ustala się:

1. przeznaczenie podstawowe – ciąg komunikacji pieszej
2. minimalna szerokość chodnika 1,5 metra
3. zakaz wszelkiej zabudowy
4. dopuszcza się ruch rowerowy
5. dopuszcza się utwardzenie całej powierzchni objętego planem terenu
6. dopuszcza się budowę chodnika asfaltowego
7. dopuszcza się wycinkę fragmentu lasu na terenie przeznaczonym pod budowę chodnika
2. Uciążliwość prowadzonej działalności na terenie wymienionym w ust.1 nie może wykraczać poza granice obszaru objętego ustaleniami niniejszej uchwały.
3. Przy granicy przedmiotowego terenu, dopuszcza się zachowanie istniejącej zieleń naturalnej i wzbogacanie jej nowymi nasadzeniami drzew i krzewów rodzimych gatunków dostosowanych do warunków florystycznych terenu
4. Kto w trakcie prowadzenia robót budowlanych lub ziemnych odkrył przedmiot, co do którego istnieje przypuszczenie iż jest on zabytkiem, jest obowiązany
1. wstrzymać wszystkie roboty mogące uszkodzić lub zniszczyć przedmiot,
2. zabezpieczyć, przy użyciu dostępnych środków ten przedmiot i miejsce jego odkrycia
3. niezwłocznie zawiadomić o tym właściwego wojewódzkiego konserwatora zabytków, a jeśli to nie jest możliwe, właściwego burmistrza miasta.

Zgodnie z § 5 w/w uchwały: Realizacja budowy ciągu komunikacji pieszej powinna uwzględniać zasady zagospodarowania i użytkowania w obszarach chronionego krajobrazu.

Zgodnie z § 6 w/w uchwały: Określa się stawkę służącą naliczaniu jednorazowych opłat, o których mowa w art.36 ust.4 ustawy z dnia 27 marca 2003 r. o planowaniu i zagospodarowaniu przestrzennym, w wysokości 0 %.

Zgodnie z art. 6 ust. 1 pkt 1 i ust. 2 Ustawy z dnia 16.11.2006 r. o opłacie skarbowej /Dz. U. z 2006r. nr 223 poz. 1635 z późn. zm./ za wydanie wypisu i wypisu pobrano opłatę skarbową w kwocie 50,00 zł /słownie: pięćdziesiąt złotych/

Załączniki:

1. Wzrys z Miejscowego Planu Zagospodarowania Przestrzennego terenu komunikacji pieszej w obrębie Gościkowo, uchwalonego Uchwałą nr L/462/06 Rady Miejskiej w Świebodziń z dnia 29 września 2006r./op. Dz. Urz. Woj. Lubuskiego nr 87 poz. 1669 z dn. 23.10.2006r./.
2. Kserokopia, potwierdzona za zgodność z oryginałem, zgody Ministra Środowiska na przeznaczenie w miejscowym planie zagospodarowania przestrzennego na cele niereformacyjne i nieleśne gruntów leśnych Skarbu Państwa o powierzchni ok. 0,26ha. /znak pisma ZS-D-2120/269/2005/

Z A Z G O D N O Ś Ć
odpisu z oryginałem

BURMISTRZ

mgr inż. Dariusz Bekisz

WŁAŚCICIEL

Ryszard Kijert

Otrzymują:
1. Wnioskodawca
2. w/a

MINISTER ŚRODOWISKA

ZS-D-2120/269/2005
ds. BZP 5. 7322.3/2/05

Warszawa 13 grudnia 2005 r.
URZĄD MIEJSKI
Świebodzin
data 19 BRU 2005
4498
L.dz.
Burmistrz Świebodzina
ul. Rynekowa 2
66-200 Świebodzin

Na podstawie art. 7 ust. 2 pkt. 2 ustawy z dnia 3 lutego 1995 r. o ochronie gruntów rolnych i leśnych (Dz. U. z 2004 r. Nr 121 poz. 1266 z późn. zmian.), po rozpatrzeniu wniosku z dnia 3 listopada 2005 r., pozytywnie zaopiniowanego przez Wojewodę Lubuskiego i przez dyrektora Regionalnej Dyrekcji Lasów Państwowych w Zielonej Górze,

wyrażam zgodę

Wyłączenie ww. gruntów leśnych z produkcji może być dokonane po ich przeznaczeniu na cele nierolnicze i leśne w miejscowym planie zagospodarowania przestrzennego i uzyskaniu decyzji dyrektora Regionalnej Dyrekcji Lasów Państwowych w Zielonej Górze, wydanej na podstawie przepisów cyt. ustawy z dnia 3 lutego 1995 r.

Otrzymują:

- 1) Dyrektor Regionalnej Dyrekcji Lasów Państwowych w Zielonej Górze ds. ZU-2120.64/05 (zał. mapa)
- 2) Nadleśnictwo Świebodzin

Do wiadomości:

Wojewoda Lubuski w Gorzowie Wielkopolskim
ds. RS.V.D.lwa.6112-1/29/05
za zgodność podpisu z oryginałem stwierdzam

URZĄD MIEJSKI
ul. Rynekowa 2
66-200 Świebodzin
tel./fax (088) 4780 590
Tel./fax (088) 38230 07
Ligia Perdeczo
INSPEKTOR
data 13.12.2005
podpis z up. BURMISTRZA

ZA ZGODNOŚĆ
odpisu z oryginałem

WŁAŚCICIEL
Ryszard Kłifert

MINISTER
z upoważnienia
DYREKTOR GENERALNY
LASÓW PAŃSTWOWYCH
mgr inż. Andrzej Matysiak

- CZĘŚĆ DZIAŁKI NR 9/2

Объект : п.м. Шуваловский, г.м. Симбирск
и.е. Госплана, тр. А-5

REF ID: A66300
 57. 58/73
 1000 500 1000000

TEREN DROGI
PIESZEJ - CHODNIKA

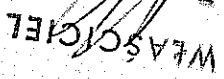
data: 13-02-08

Tel/fax (066) 38230 07
 (066) 4750550
 KX

RI02

Świebodzinie z dnia 29 wr
/Op. Dz. Urz. Woj. Lubuskiego nr 87 poz

AGOSPODAROWANIA PRZESTRZENNEGO TEREN
KOMUNIKACJI PIESZY W OBRĘBIE GOŚCIKOWO



ZA ZGODNOŠĆ
odpisu z oryginałem

५॥-४