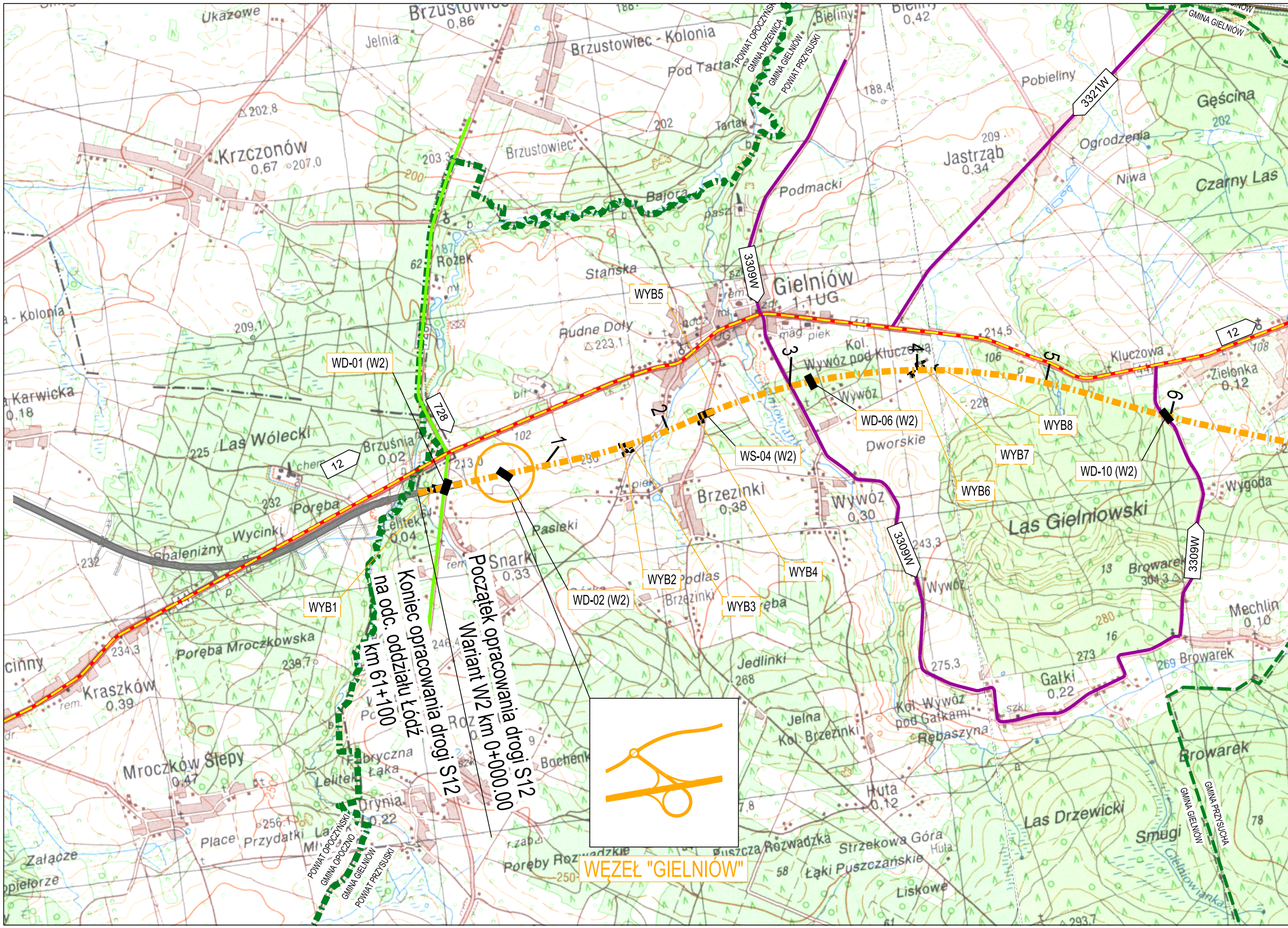
Początek opracowania drogi S12
Wariant W2 km 0+000.00
Koniec opracowania drogi S12
na odc. oddziału Łódź
km 61+100
WĘZEŁ "GIELNIÓW"
WD-01 (W2)
WD-02 (W2)
WS-04 (W2)
WD-06 (W2)
WD-10 (W2)
WYB1
WYB2
WYB3
WYB4
WYB5
WYB6
WYB7
WYB8
1
2
3
4
5
6
12
728
3309W
3321W
POWIAT OPOCZYŃSKI
GMINA DRZEWICA
GMINA GIELNIÓW
POWIAT PRZYSUSKI
POWIAT OPOCZYŃSKI
GMINA OPOCZNO
GMINA GIELNIÓW
POWIAT PRZYSUSKI
GMINA GIELNIÓW
GMINA PRZYSUCHA
GMINA GIELNIÓW
Ukazowe
Brzustowiec
0,86
Jelnia
Brzustowiec - Kolonia
Pod Tartak
Bieliny
Bieliny
0,42
Pobieliny
Gęścina
Krzczonów
0,67
202,8
207,0
203,3
200
202
Brzustowiec
Tartak
Bajora
Podmacki
Jastrząb
0,34
209
Ogrodzenia
Niwa
Czarny Las
188,4
Rożek
Stańska
Gielniów
1,1UG
Rudne Doły
223,1
- Kolonia
209,1
Karwicka
0,18
Las Wólecki
225
Brzuśnia
0,02
Poręba
Wycinki
Opaleniżny
232
232
Lelitek
0,04
Snarki
0,33
Pasieki
Brzezinki
0,38
Podlas
Brzezinki
Wywóz
0,30
Dworskie
Kol. Wywóz pod Kluczową
Wywóz
214,5
106
228
Kluczowa
Zielonka
0,12
108
Wygoda
Las Gielniowski
243,3
Browarek
304,3
Mechlin
0,10
280
16
13
273
275,3
Gałki
0,22
Browarek
269
Browarek
Poręba Mroczkowska
234,3
239,7
246,4
Kraszków
0,39
Jedlinki
268
Jelna
Kol. Brzezinki
Kol. Wywóz pod Gałkami
Rębaszyna
Mroczków Ślepy
0,47
Drynia
0,22
Bochenki
Fabryczna Łąka
256,1
Place
Przydatki
Załęcze
Huta
0,12
Strzekowa Góra
Łąki Puszczańskie
Puszcza Rozwadzka
Poręby Rozwadzkie
Las Drzewicki
Smugi
Gielniowianka
Liskowe
293,7
250
102
213,0
230

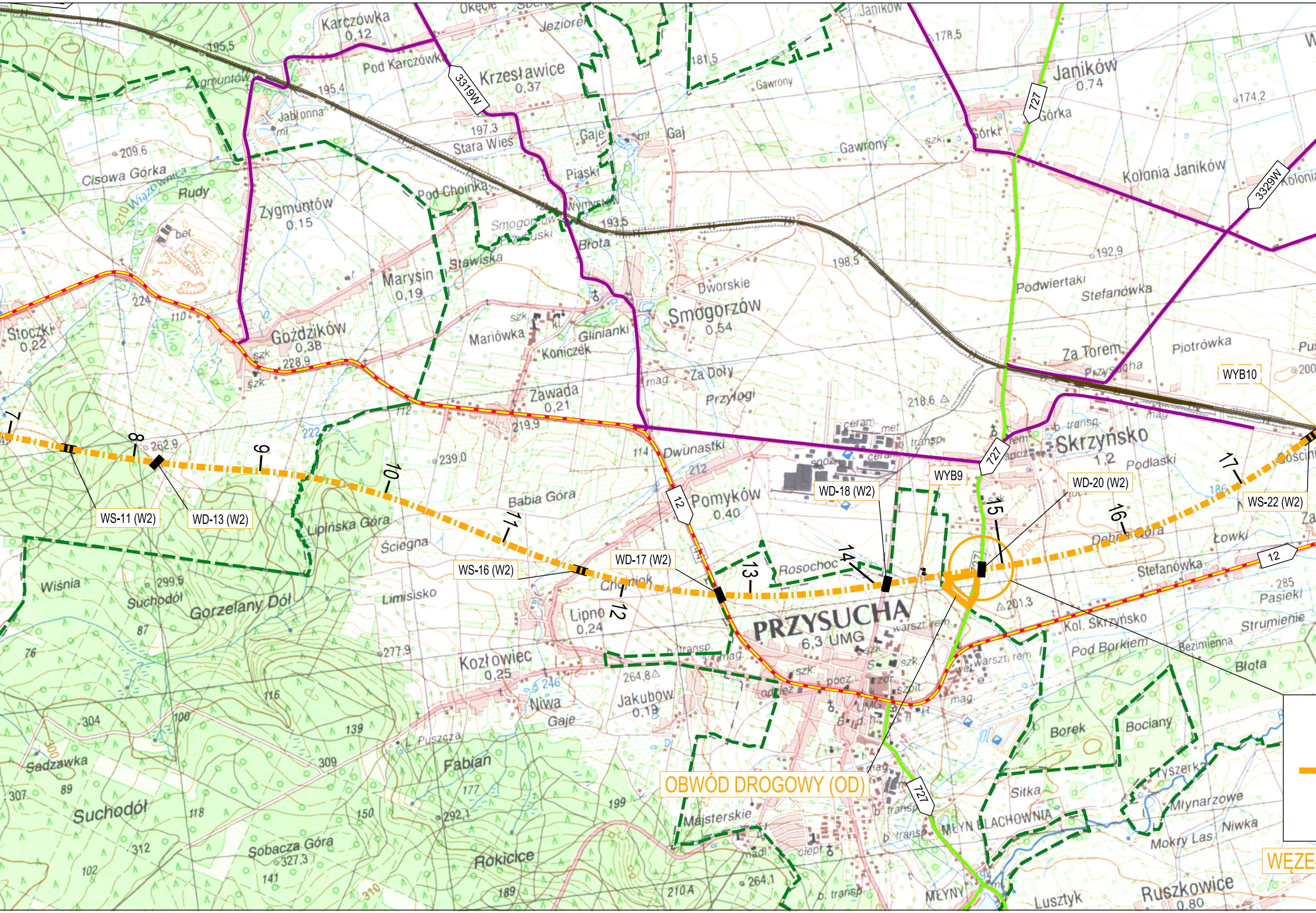
WS-11 (W2)
WD-13 (W2)
WS-16 (W2)
WD-17 (W2)
WD-18 (W2)
WYB9
WD-20 (W2)
WS-22 (W2)
WYB10
OBWÓD DROGOWY (OD)
WĘZE
7
8
9
10
11
12
13
14
15
16
17
12
727
3319W
3329W
PRZYSUCHA
6,3 UMG
Karczówka
0,12
Pod Karczówką
Krzesławice
0,37
Jeziorek
Zygmuntów
Jabłonna
Stara Wieś
Gaje
Gaj
Piaski
Pod Choinką
Smogorzów
Błota
Cisowa Górka
Rudy
Zygmuntów
0,15
Marysin
0,19
Stawiska
Goździków
0,38
Stoczki
0,22
Mariówka
Koniczek
Glinianki
Smogorzów
0,54
Dworskie
Zawada
0,21
Za Doły
Przyłogi
Dwunastki
Pomyków
0,40
Babia Góra
Lipińska Góra
Ściegna
Limisisko
Wiśnia
Suchodół
Gorzelany Dół
Lipno
0,24
Chomiok
Rosochocz
Kozłowiec
0,25
Niwa
Gaje
Jakubów
0,19
Sadzawka
Suchodół
Sobacza Góra
Fabian
Rokicice
Majsterskie
Janików
0,74
Górka
Górki
Gawrony
Kolonia Janików
Podwiertaki
Stefanówka
Piotrówka
Za Torem
Przysucha
Skrzyńsko
1,2
Podlaski
Dębna Góra
Łowki
Stefanówka
Pasieki
Strumienie
Kol. Skrzyńsko
Pod Borkiem
Bezimienna
Błota
Borek
Bociany
Sitka
Fryszerka
Młynarzowe
Mokry Las
Niwka
MŁYN BLACHOWNIA
MŁYNY
Lusztyk
Ruszkowice
0,80

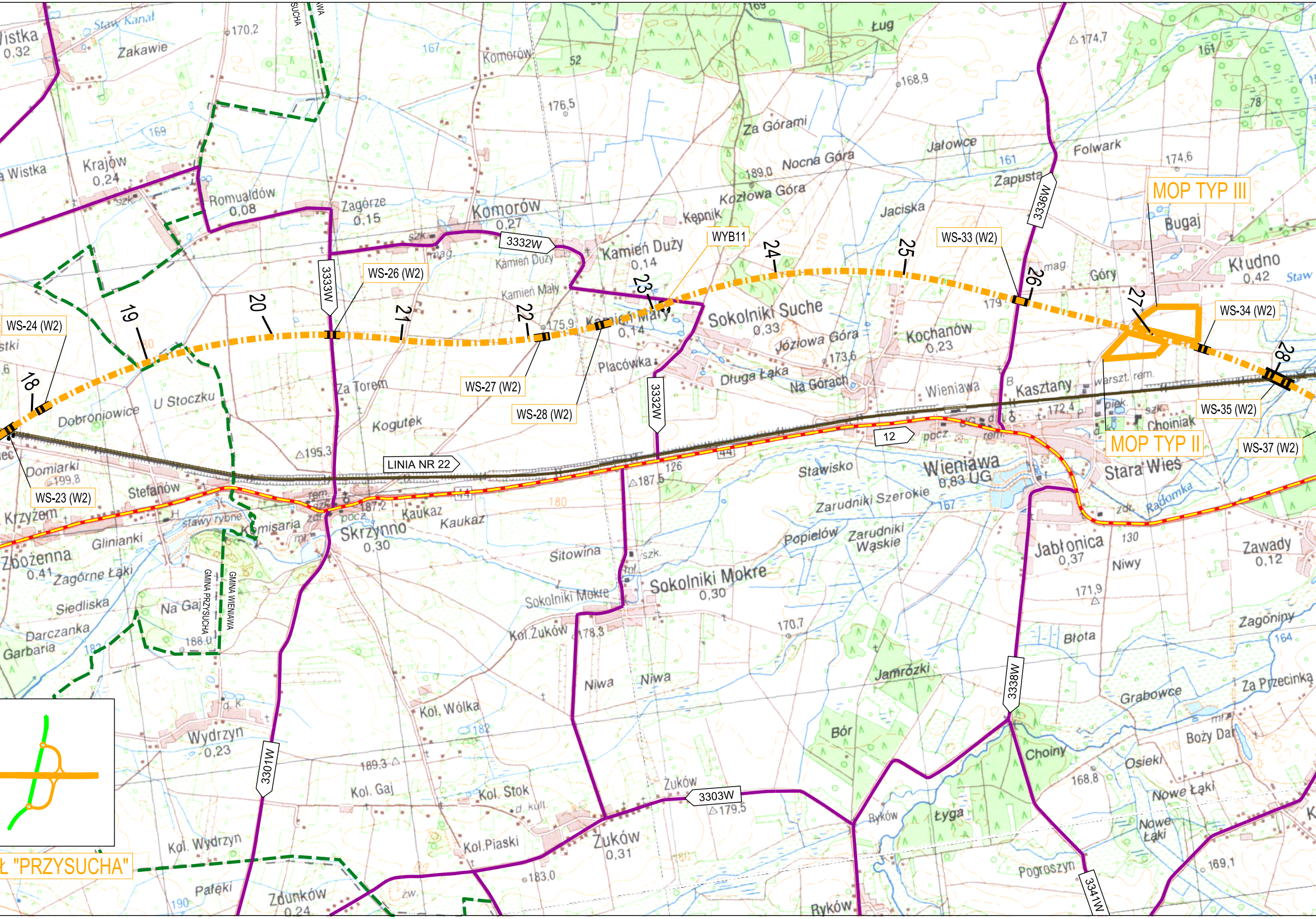
MOP TYP III
MOP TYP II
WS-23 (W2)
WS-24 (W2)
WS-26 (W2)
WS-27 (W2)
WS-28 (W2)
WYB11
WS-33 (W2)
WS-34 (W2)
WS-35 (W2)
WS-37 (W2)
18
19
20
21
22
23
24
25
26
27
28
LINIA NR 22
12
3332W
3333W
3336W
3338W
3301W
3303W
3341W
Ł "PRZYSUCHA"
GMINA PRZYSUCHA
GMINA WIENIAWA
Zakawie
Staw Kanał
Komorów
Komorów 0,27
Krajów 0,24
Romualdów 0,08
Zagórze 0,15
Kamień Duży 0,14
Kamień Mały 0,14
Kępnik
Kozłowa Góra
Nocna Góra
Za Górami
Ług
Jałowce
Folwark
Zapusta
Jaciska
Bugaj
Kłudno 0,42
Góry
Sokolniki Suche 0,33
Józiowa Góra
Kochanów 0,23
Placówka
Długa Łąka
Na Górach
Wieniawa
Kasztany
Choiniak
Stara Wieś
Wieniawa 0,83 UG
Stawisko
Zarudniki Szerokie
Zarudniki Wąskie
Popielów
Radomka
Jabłonica 0,37
Niwy
Zawady 0,12
Zagoniny
Błota
Dobroniowice
U Stoczku
Za Torem
Kogutek
Domiarki
Stefanów
Krzyżem
Zbożenna 0,41
Glinianki
Zagórne Łąki
Siedliska
Darczanka
Garbaria
Na Gaj
stawy rybne
Skrzynno 0,30
Kaukaz
Sitowina
Sokolniki Mokre 0,30
Kol. Żuków
Niwa
Jamrózki
Grabowce
Za Przecinką
Bór
Choiny
Osieki
Boży Dar
Nowe Łąki
Nowe Łąki
Łyga
Ryków
Pogroszyn
Żuków 0,31
Kol. Wólka
Wydrzyn 0,23
Kol. Gaj
Kol. Stok
Kol. Wydrzyn
Kol. Piaski
Zdunków 0,24
Pałęki
Wistka 0,32
Wistka
176,5
170,2
174,7
168,9
174,6
189,0
173,6
175,9
172,4
195,3
199,8
187,2
187,5
171,9
170,7
178,3
189,3
179,5
188,0
183,0
168,8
169,1
mag.
szk.
rem.
pocz.
warszt. rem.
piek.
zdr.
cm.
d. k.
d. kult.
żw.

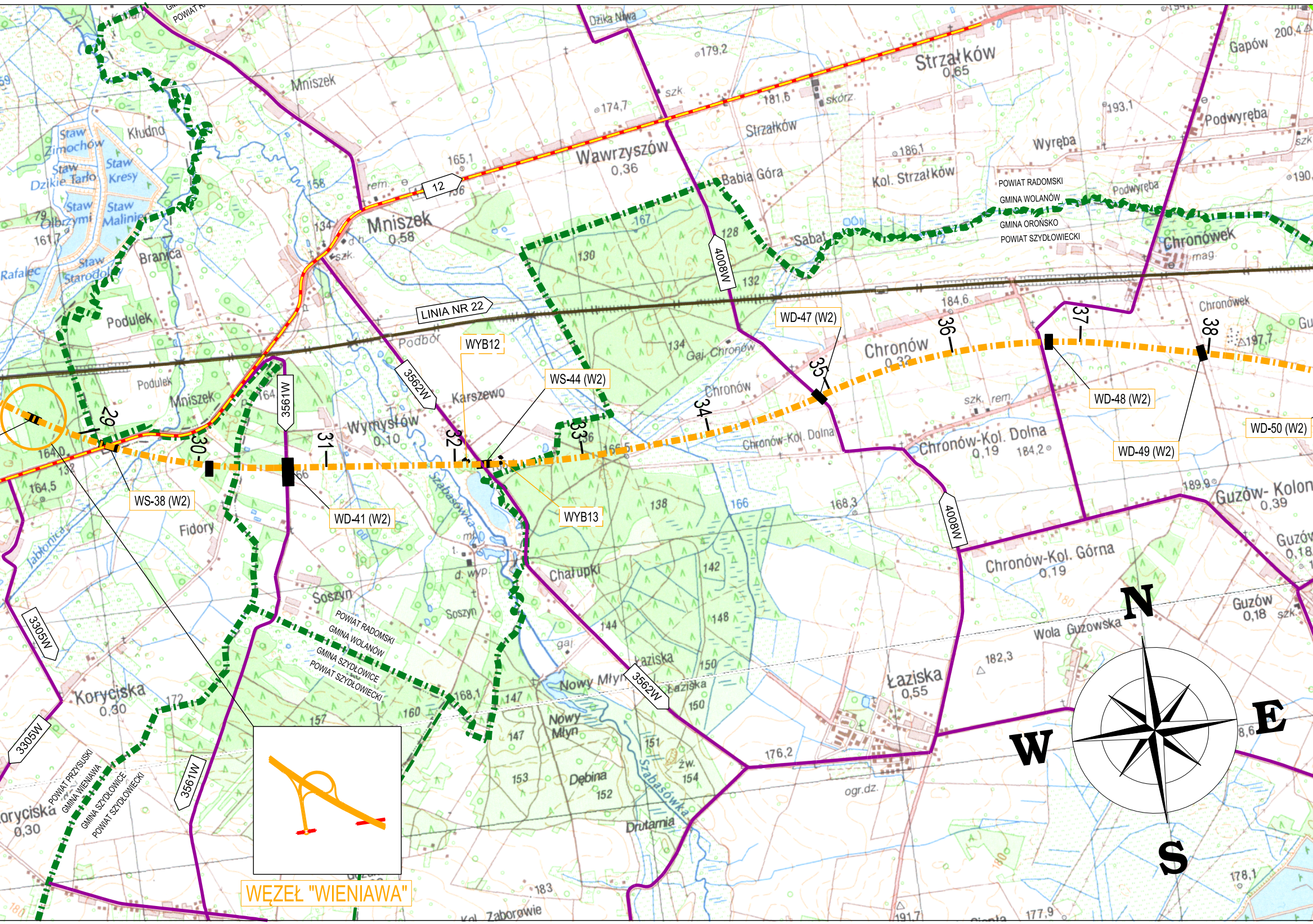
Strzałków
0,65
Wawrzyszów
0,36
Mniszek
0,58
Dzika Niwa
12
LINIA NR 22
Babia Góra
Kol. Strzałków
Wyręba
Podwyręba
Gapów
Chronówek
Chronów
0,32
Gaj. Chronów
Chronów-Kol. Dolna
0,19
Chronów-Kol. Górna
0,19
Guzów- Kolonia
0,39
Guzów
0,18
Wola Guzowska
Łaziska
0,55
Nowy Młyn
Dębina
Drutarnia
Chałupki
Soszyn
Wymysłów
0,10
Karszewo
Podbór
Podulek
Branica
Kłudno
Fidory
Koryciska
0,30
Rafalec
Staw Zimochów
Staw Dzikie Tarło
Staw Kresy
Staw Olbrzymi
Staw Malinie
Staw Starodoły
Szabasówka
Jabłonica
Sabat
Kol. Zaborowie
POWIAT RADOMSKI
GMINA WOLANÓW
GMINA OROŃSKO
POWIAT SZYDŁOWIECKI
GMINA SZYDŁOWICE
POWIAT PRZYSUSKI
GMINA WIENIAWA
3305W
3561W
3562W
4008W
29
30
31
32
33
34
35
36
37
38
WS-38 (W2)
WD-41 (W2)
WYB12
WS-44 (W2)
WYB13
WD-47 (W2)
WD-48 (W2)
WD-49 (W2)
WD-50 (W2)
WĘZEŁ "WIENIAWA"
N
E
S
W

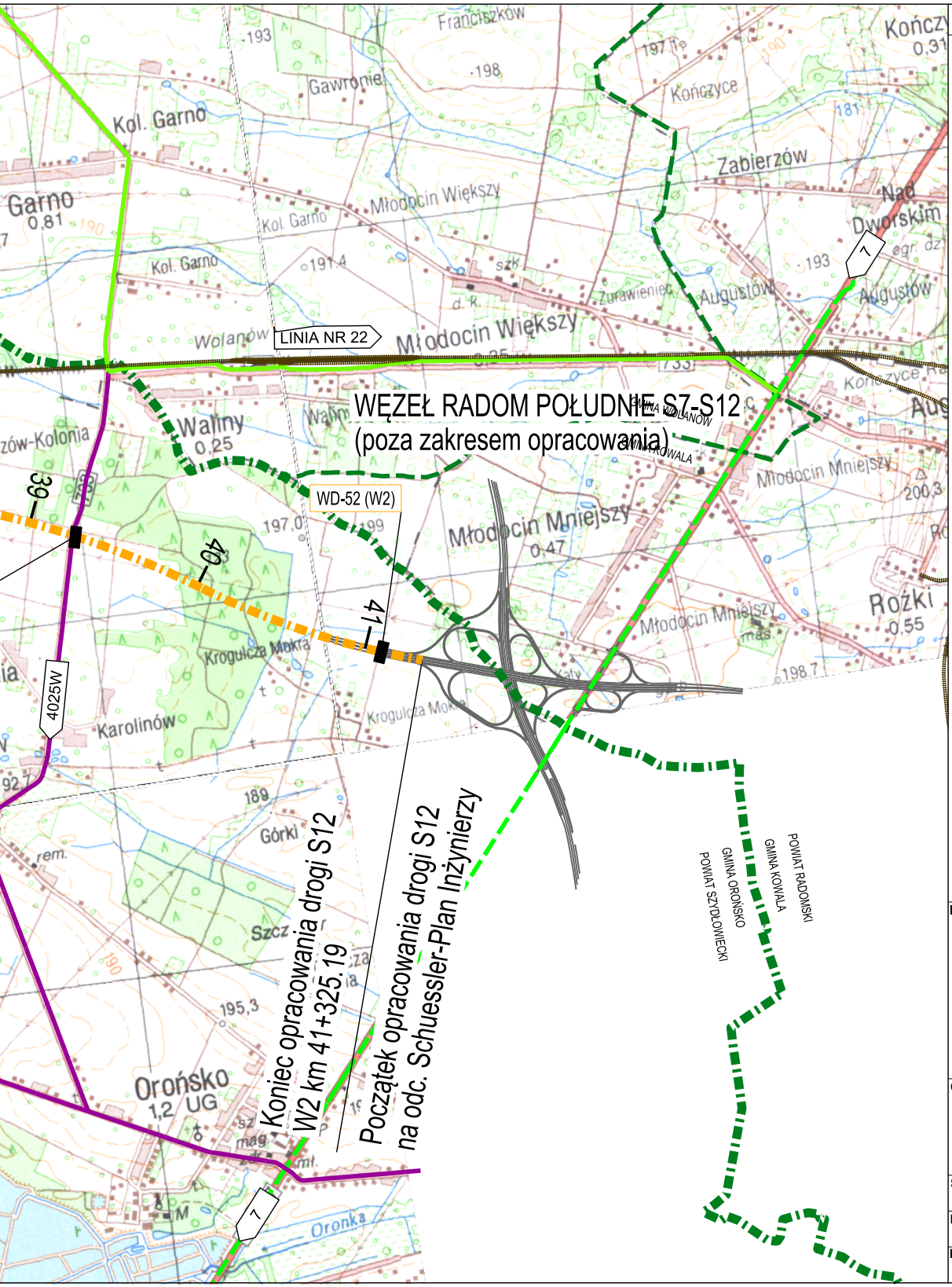
Franciszków
Kończyce
0,31
Gawronie
Kol. Garno
Garno
0,81
Kol. Garno
Kol. Garno
Młodocin Większy
Zabierzów
Nad Dworskim
Augustów
Augustów
Żurawieniec
Wolanów
LINIA NR 22
Młodocin Większy
733
Kończyce
Waliny
0,25
WĘZEŁ RADOM POŁUDNIE S7-S12
(poza zakresem opracowania)
GMINA WOLANÓW
GMINA KOWALA
Młodocin Mniejszy
200,3
WD-52 (W2)
Młodocin Mniejszy
0,47
39
40
41
Rożki
0,55
Młodocin Mniejszy
Kroguicza Mokra
Kroguicza Mokra
Karolinów
4025W
Górki
Szcz
Orońsko
1,2 UG
Oronka
7
7
Koniec opracowania drogi S12
W2 km 41+325.19
Początek opracowania drogi S12
na odc. Schuessler-Plan Inżynierzy
POWIAT RADOMSKI
GMINA KOWALA
GMINA OROŃSKO
POWIAT SZYDŁOWIECKI

LEGENDA:

Granice:

- granice powiatów
- granice gmin

Istniejąca sieć dróg i kolei:

- drogi krajowe (docelowo droga wojewódzka)
- 12 / kl. G — numer i klasa drogi krajowej
- drogi wojewódzkie
- 727 / kl. Z — numer i klasa drogi wojewódzkiej
- drogi powiatowe
- 4008W / kl. Z — numer i klasa drogi powiatowej
- linia kolejowa nr 22 Tomaszów Mazowiecki - Radom

Studium techniczno - ekonomiczno - środowiskowe:

- ○ lokalizacja węzłów
- WYBxx — wyburzenia zabudowy

obiekty inżynierskie:

- WD-xx — przejazdy drogowe (przebudowa dróg nad S12)
- WS-xx — obiekty w ciągu drogi S12 (przebudowa dróg pod S12)

Inwestor:

GDDKIA
Generalna Dyrekcja Dróg Krajowych i Autostrad
Oddział w Warszawie
ul. Mińska 25
03-808 Warszawa

Wykonawca:

Multiconsult
Multiconsult Polska sp. z o.o.
ul. Bonifraterska 17
00-203 Warszawa

Obiekt budowlany: Opracowanie Studium Techniczno-ekonomiczno-środowiskowego wraz z materiałami do uzyskania Decyzji o Środowiskowych Uwarunkowaniach dla zadania "Budowa drogi ekspresowej S12 na odcinku granica województwa łódzkiego - węzeł Radom Południe (bez węzła)"

St.: STEŚ-R
Tom: Wariant rekomendowany
Br.: Drogowa
Tytuł rysunku: Plan orientacyjny - wariant 2
Numer umowy: 69/2017
Data opracowania: listopad 2019
Skala: 1 : 25.000
Numer rysunku: 01.00
Rewizja: 00