

dowiązanie do  
planowanej drogi  
do terenów  
inwestycyjnych

WS-9a/S19  
km 11+815

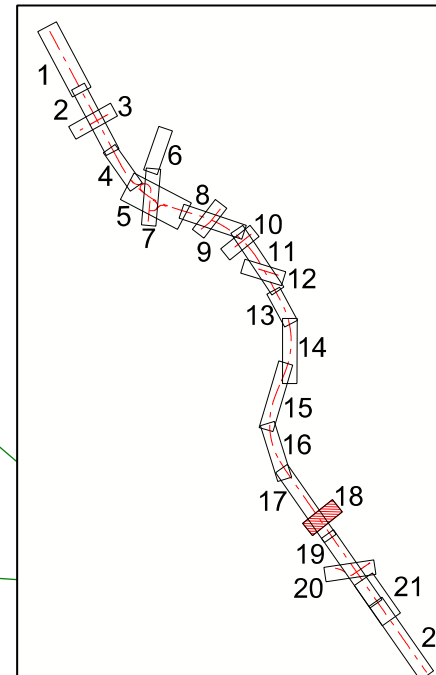
WS-9B/S19  
km 11+915








gm. LUBARTÓW

KUZNICA

Łącznica nr 4

Węzeł Niedźwiada - wariant 2  
(ADP "Żurawie Bagno")



Zabrania się powielania rysunku oraz usuwania tabelli znamionowej rysunku (prawo autorskie) bez zgody Transprojektu Gdańskiego. Inwestor:  Generalna Dyrekcja Dróg Krajowych i Autostrad Oddział w Lublinie ul.Ogrodowa 21, 20-075 Lublin				
 <b>TRANSPROJEKT GDAŃSKI sp. z o.o.</b> ul. Zabytkowa 2, 80-253 Gdańsk				
Nazwa i adres obiektu budowlanego:	Budowa drogi ekspresowej S19 Białystok - Lubartów, na odcinku: granica województwa mazowieckiego i lubelskiego - Lubartów w. "Lubartów Północ" (bez węzła). Część 3. długość ok. 23,614km, odcinek nr 6: koniec obwodnicy Kocka i Woli Skromowskiej - w. "Lubartów Północ" (bez węzła), długość ok. 15,740 km			
Branża:	Stadium:	Koncepcja Programowa Szczegółowa		
DROGOWA	Obiekt:	Droga		
	Tytuł rysunku:	Plan sytuacyjny		
Stanowisko:	Imię i nazwisko:	Nr uprawnień/specjalność	Podpis:	
Główny projektant:	mgr inż. Artur Łojewski	POM/0245/POOD/08 Drogowa		
Projektant:	mgr inż. Krzysztof Szulgo	POM/0092/POOD/12 Drogowa		
Projektant:	mgr inż. Karol Mróz	POM/0274/POOD/13 Drogowa		
Projektant:	mgr inż. Tomasz Wittbrodt	POM/0083/PBD/16 Drogowa		
Sprawdzający:	mgr inż. Joanna Bała-Żółtowska	POM/0135/POOD/05 Drogowa		
Nr projektu: PT3/03/183/2017	Nr tomu: I	Data: 10.01.2019	Skala: 1:1000	WARIANT: 2
Nr umowy:	GDDKiA nr O.LU.D-3.2411.18.2017/3/2017			
			Nr rysunku:	0218a