



**Generalna Dyrekcja
Dróg Krajowych i Autostrad**

Stan zaawansowania trasy Via Carpatia

Łańcut, 17 kwietnia 2019 r.

Via Carpatia

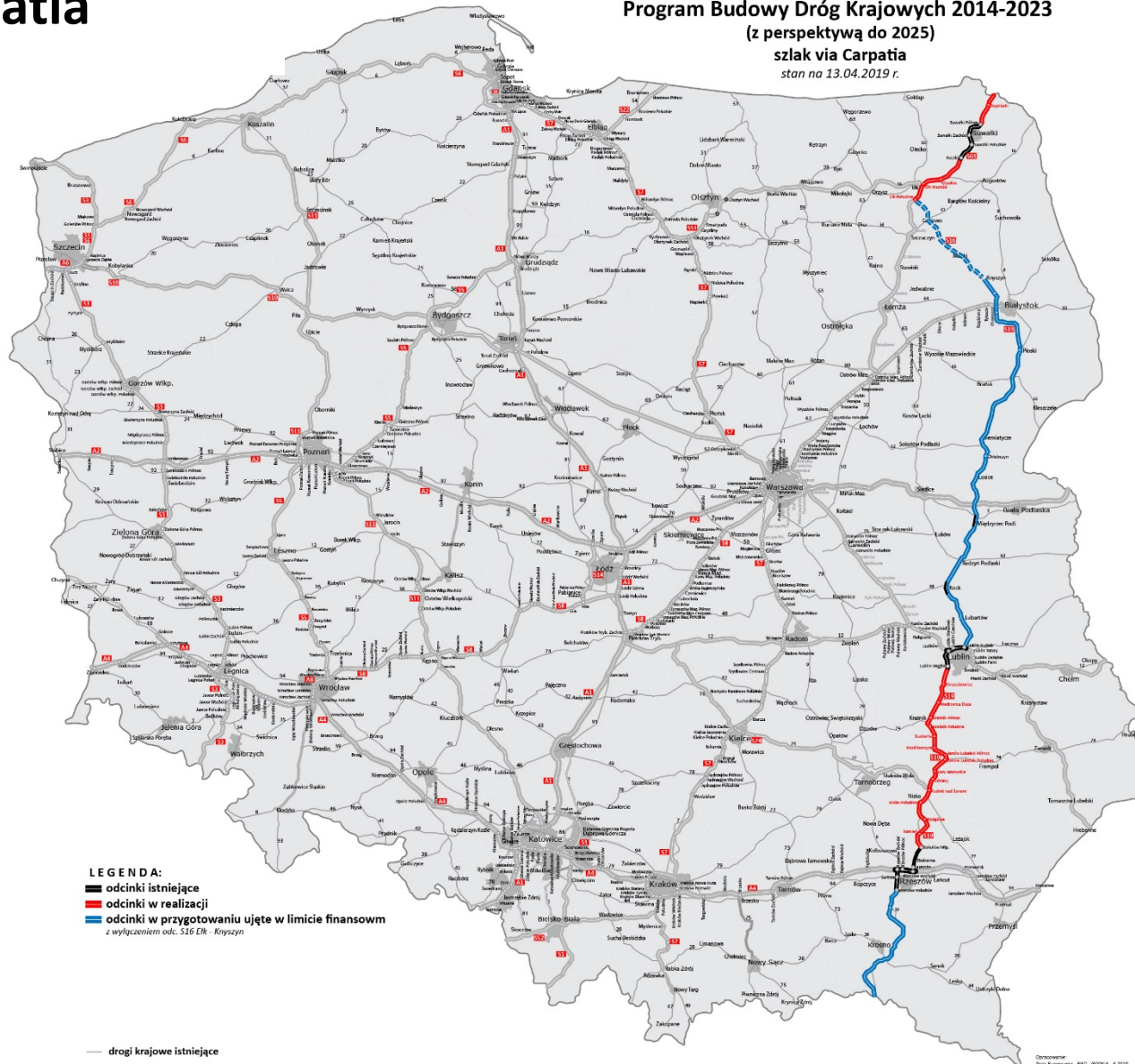
Przebieg w Europie

- ▶ **Via Carpatia** ma przebiegać wzdłuż wschodniej granicy Unii Europejskiej z Kłajpedy przez Kowno, Białystok, Lublin, Rzeszów, Koszyce, Debreczyn do Rumunii
- ▶ W Rumunii szlak rozwidła się w kierunku portu morskiego Konstanca oraz w kierunku Swilengradu. Następnie przez Bułgarię do Sofii i portów greckich nad Morzem Egejskim



Via Carpatia

Program Budowy Dróg Krajowych 2014-2023 (z perspektywą do 2025) szlak via Carpatia stan na 13.04.2019 r.



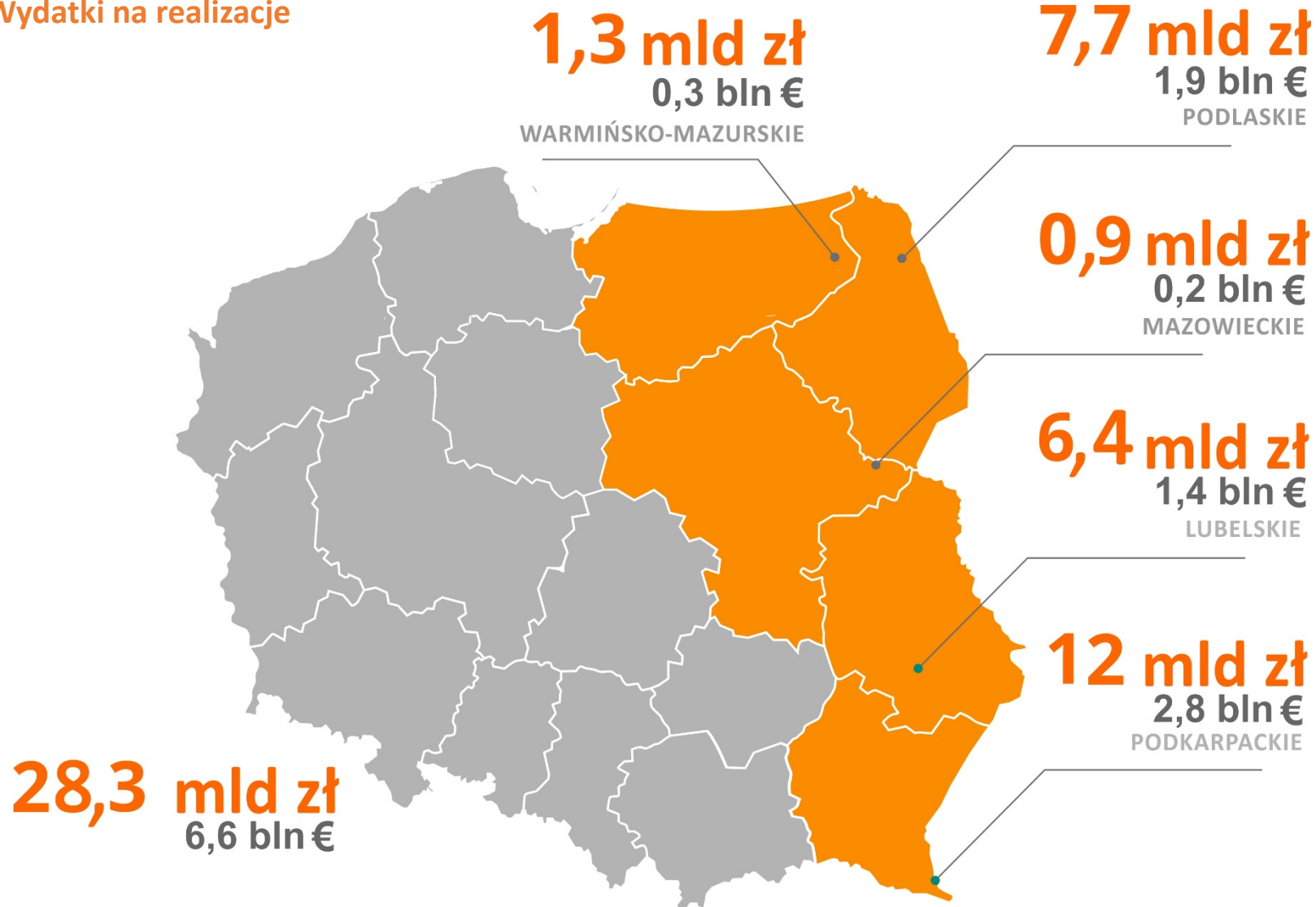
Via Carpatia

Szlak przebiega przez pięć województw



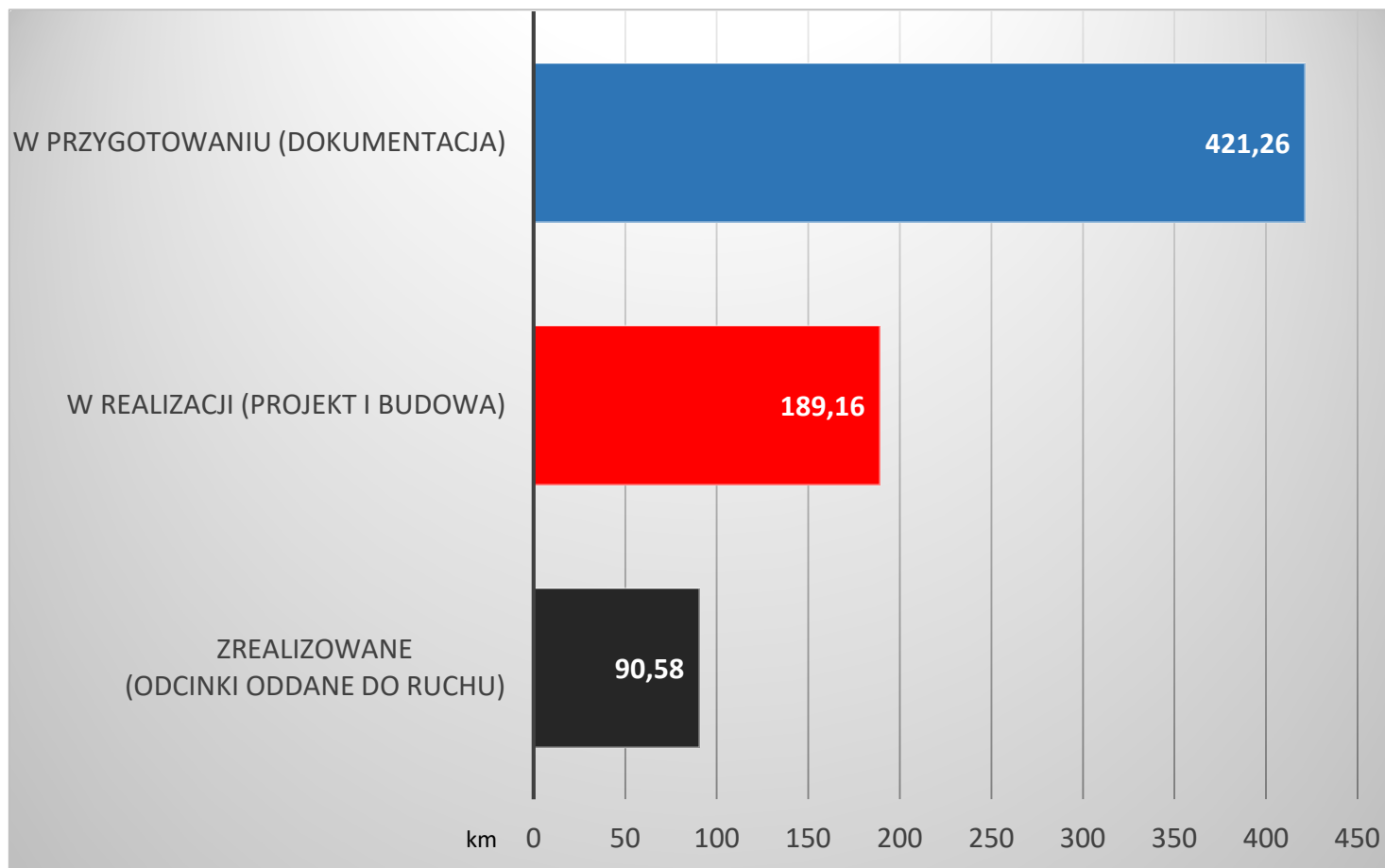
Via Carpatia

Wydatki na realizację



Via Carpatia

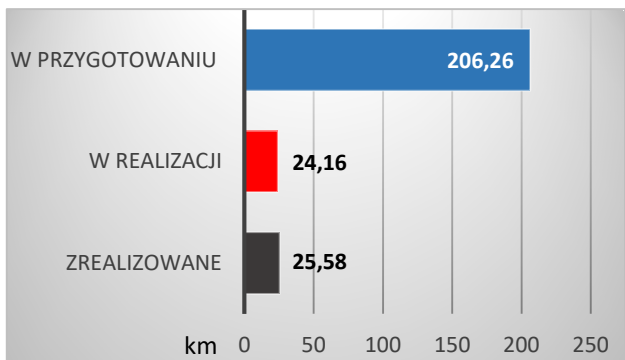
Stan realizacji



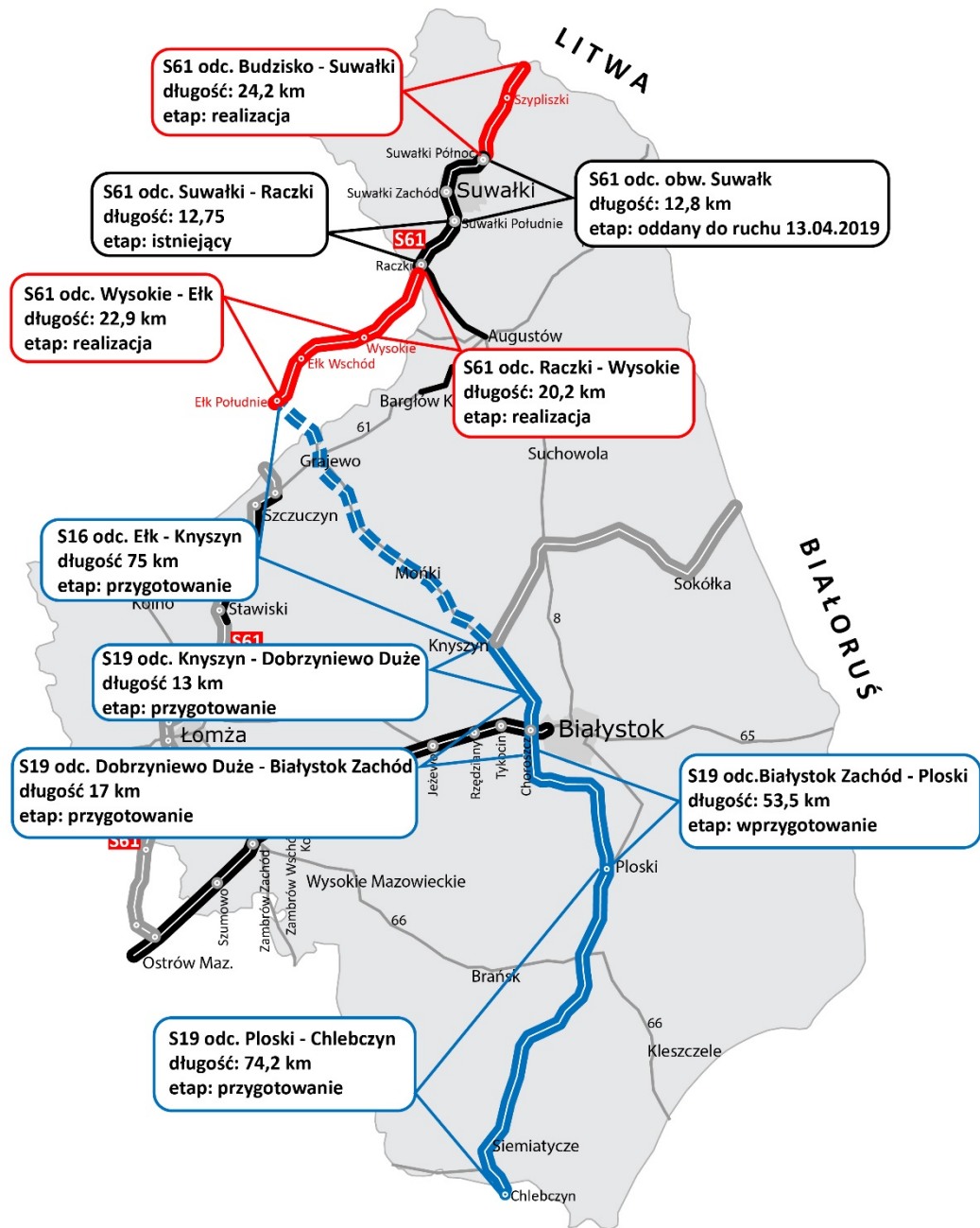

Via Carpatia

Stan realizacji

województwo podlaskie



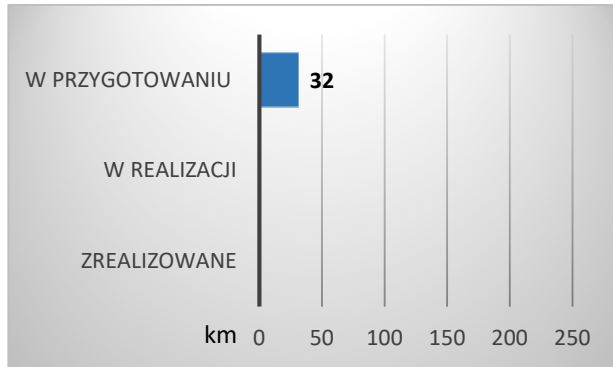
województwo warmińsko-mazurskie



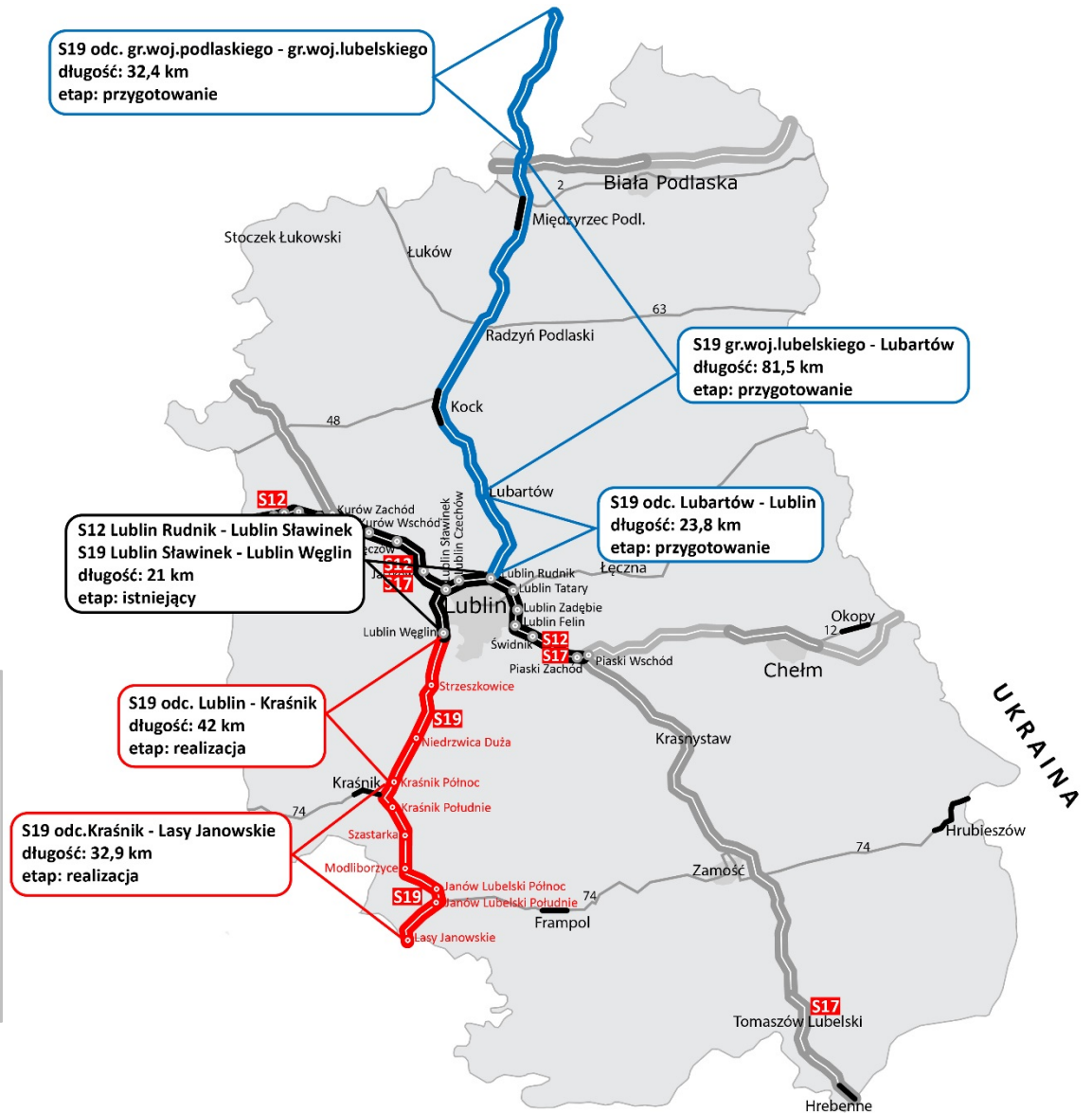
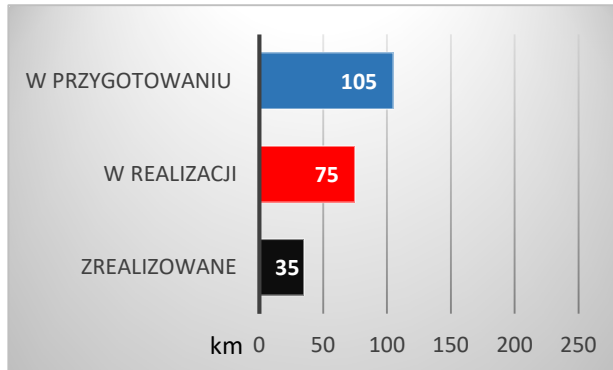
Via Carpatia

Stan realizacji

województwo mazowieckie



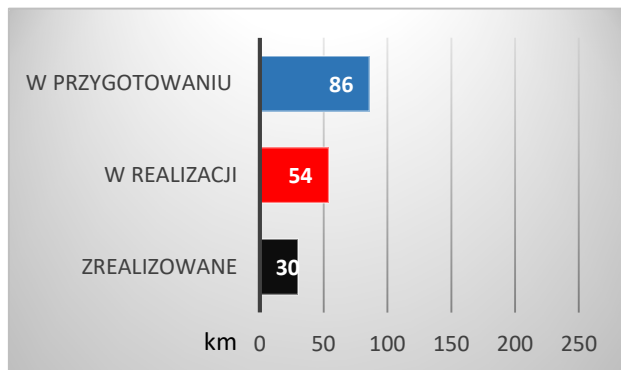
województwo lubelskie



Via Carpatia

Stan realizacji

województwo podkarpackie









S19 Rzeszów
 Lublin al. Kraśnicka
 Lublin
40 830 ul. Nałęczowska
 Nałęczów
500 m

40

S19



**Generalna Dyrekcja Dróg Krajowych
i Autostrad**

ul. Wronia 53

00-874 Warszawa

tel. 22 375 88 88

e-mail: [**kancelaria@gddkia.gov.pl**](mailto:kancelaria@gddkia.gov.pl)

[**www.gddkia.gov.pl**](http://www.gddkia.gov.pl)

[**www.facebook.com/gddkia**](https://www.facebook.com/gddkia)

[**www.twitter.com/gddkia**](https://www.twitter.com/gddkia)

