



MYŚLIMY  
SZEROKO

# Poszerzamy obwodnicę Poznania

---

marzec 2019 – czerwiec 2020



Doświadczenie i innowacyjność spółki Autostrada Wielkopolska SA umożliwiają realizację rozbudowy południowej obwodnicy Poznania w rekordowym tempie. Jeszcze w tym roku czyli o pół roku szybciej niż pierwotnie zakładano zyskamy przejezdność 3-pasmowym odcinkiem liczącym 16 km pomiędzy węzłami Poznań Zachód i Poznań Krzesiny.

# OBWODNICA – KLUCZOWE FAKTY

**2003**

GDDKiA oddaje AWSA w utrzymanie 13,3 km odcinek obwodnicy Poznania pomiędzy węzłami Poznań Komorniki i Poznań Krzesiny. Przejazd w ramach wówczas skrajnych węzłów jest bezpłatny.

**2012**

Wybudowanie 2 nowych skrajnych węzłów na obwodnicy Poznania: Poznań Zachód i Poznań Wschód i wydłużenie obwodnicy, a tym samym bezpłatnego przejazdu obwodnicą Poznania do 25 km. W tym samym roku włączenie do obwodnicy 2 dróg ekspresowych S11 i S5.

**2013**

Ostateczna rezygnacja Urzędu Miasta Poznania z budowy trzeciej ramy miejskiej obwodnicy Poznania.

**2013**

AWSA rozpoczyna działania mające na celu realizację rozbudowy 16 km odcinka południowej obwodnicy Poznania.

# OBWODNICA – KLUCZOWE FAKTY



## 2015 – 2016

AWSA wyprzedzająco wymienia nawierzchnię na 3 węzłach autostradowych: Poznań Krzesiny, Poznań Dębina i Poznań Komorniki. Koszt inwestycji wynosi blisko 30 mln zł.

## 2017

Uzyskanie prawomocnej decyzji środowiskowej

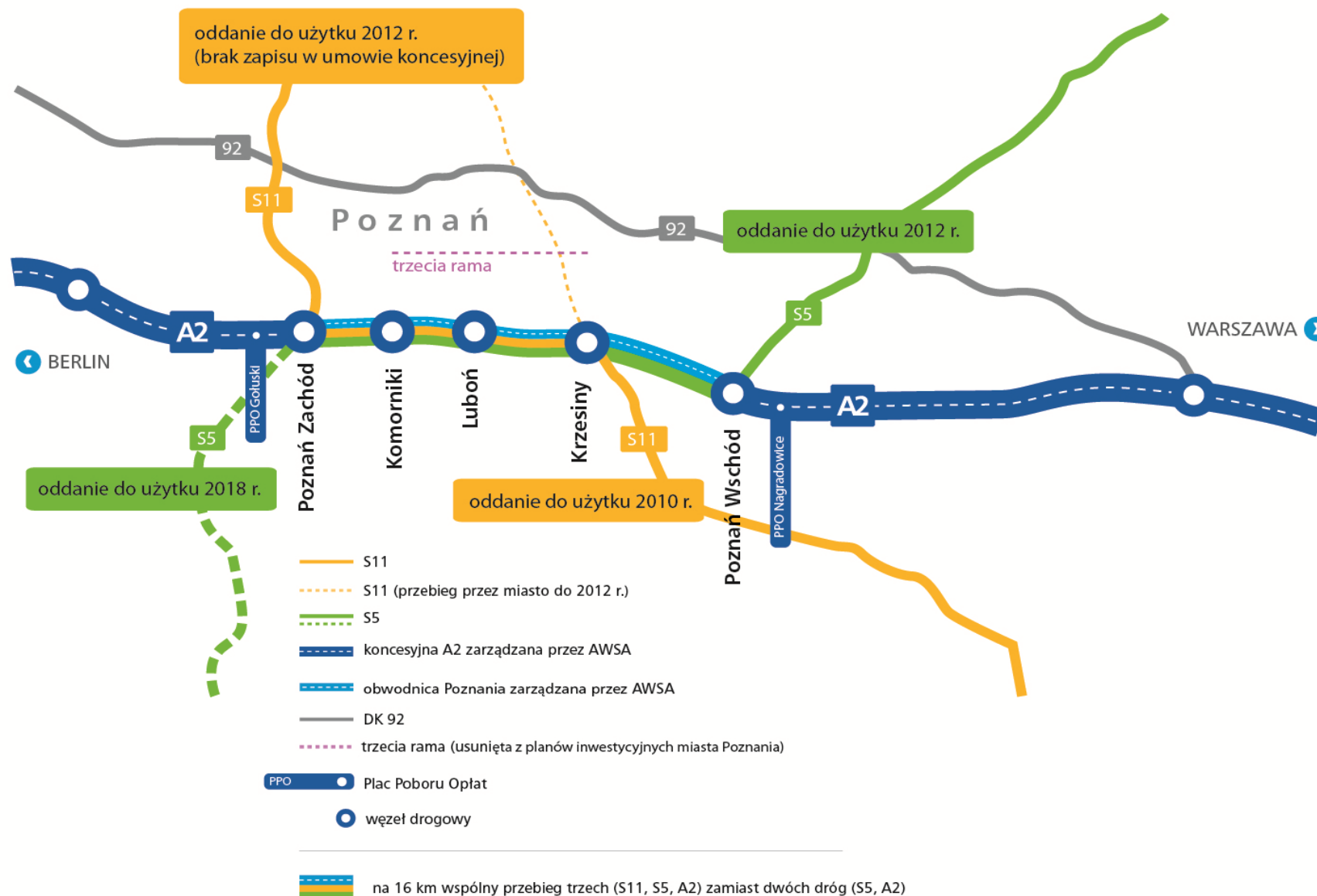
## 2018

Uzyskanie pozwolenia na budowę i rozstrzygnięcie przetargu publicznego na wybór Generalnego Wykonawcy prac, którym zostaje konsorcjum A2Route Sp. z o.o.

## 2019

Obecnie z obwodnicy Poznania korzysta ok. **65 tys. pojazdów dziennie** tj. ok. **23 mln pojazdów rocznie**. 2/3 tej liczby korzysta z obwodnicy bezpłatnie poruszając się w ramach skrajnych jej węzłów: Poznań Wschód i Poznań Zachód.

# WSZYSTKIE DROGI PROWADZĄ NA OBWODNICĘ



# ROZBUDOWYWANY ODCINEK OBWODNICY



# INFORMACJE O INWESTYCJI



Rozbudowa obwodnicy to poszerzenie o 3 pas ruchu w każdym kierunku na długości 16 km pomiędzy węzłami Poznań Zachód i Poznań Krzesiny.



Plan tymczasowej organizacji ruchu (TOR) zakłada prowadzenie prac tak, aby w jak najmniejszym stopniu zakłócić ruch na obwodnicy (optymalnie 2 pasy w każdym kierunku).



Inwestycja obejmuje również:

- rozbudowę wielu istniejących i dobudowę nowych ekranów akustycznych (docelowo powierzchnia potroi się i osiągnie 28 tys. m<sup>2</sup>),
- wymianę wszystkich barier ochronnych,
- wzmocnienie nawierzchni na odcinku 16 km,
- wymianę oświetlenia,
- budowę 10 nowych tablic zmiennej treści.



Kierowcy otrzymają stałe wsparcie w postaci szerokich kanałów informacji :



[www.autostrada-a2.pl](http://www.autostrada-a2.pl)

**24/7 infolinia A2 - 0 800 022 242**



Koszt inwestycji wyniesie 200 mln zł.

# ŹRÓDŁA INFORMACJI O ROZBUDOWIE



Ulotki, billboardy



Specjalne znaki drogowe



Place Poboru Opłat



www / infolinia 24/7



Media tradycyjne



Social Media / aplikacje



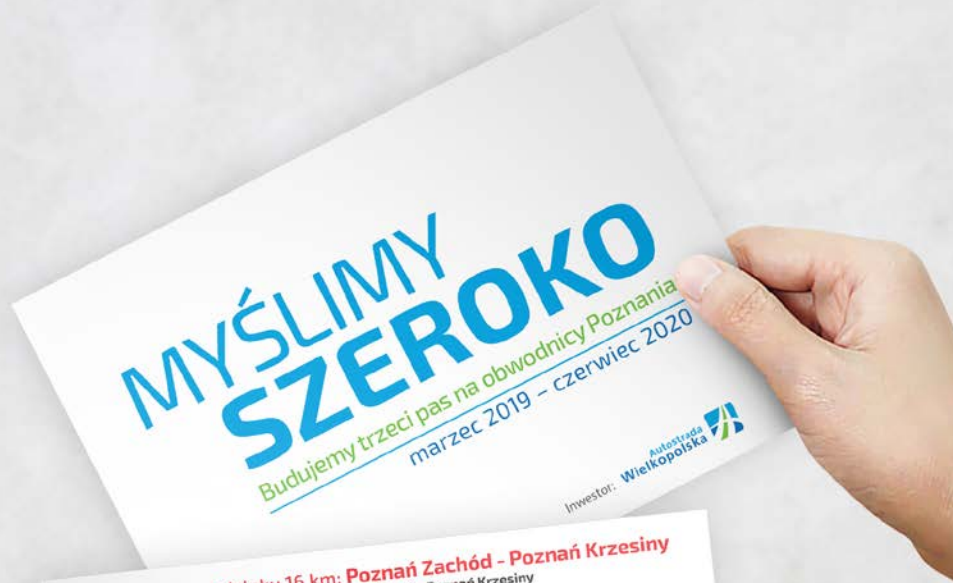


## ULOTKI INFORMACYJNE

**100 tys. sztuk:** dystrybucja na PPO i SPO na A2

**35 tys. sztuk:** dystrybucja na 26 stacjach  
benzynowych BP oraz PKN Orlen

(okolice obwodnicy oraz stacje wzdłuż A2)





## BILLBOARDY

6 billboardów na terenie Poznania

2 billboardy przy A2 przed Poznaniem (z zachodu i ze wschodu)



# Poszerzamy obwodnicę Poznania

marzec 2019 – czerwiec 2020





## 8 SPECJALNYCH ZNAKÓW DROGOWYCH

MYŚLIMY SZEROKO

# ROZBUDOWA OBWODNICY POZNANIA

NA DŁUGOŚCI 16 KM


ZAKOŃCZENIE: CZERWIEC 2020

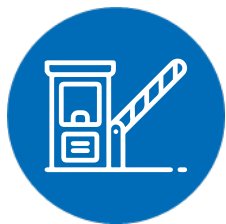


PRZEPRASZAMY ZA UTRUDNIENIA  
DZIĘKUJEMY ZA OSTROŻNĄ JAZDĘ!

**STRABAG**

**A2ROUTE** Sp. z o.o.





## PLACE POBORU OPŁAT - OZNAKOWANIE



na 65 budkach na PPO i SPO



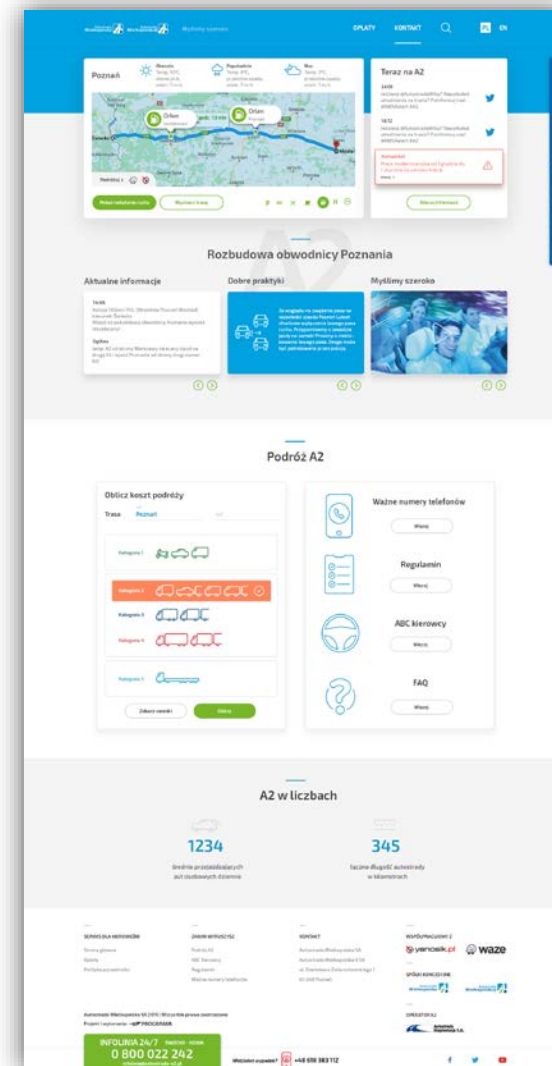
na 22 automatach



na 53 szlabanach



# WWW, INFOLINIA 24/7



Emergency number  
**+48 618 383 112**



Hotline 24/7  
**0 800 022 242**




# WWW FILMY INSTRUKTAŻOWE



Przepisy i dobre praktyki dotyczące bezpieczeństwa na drodze i niedopuszczania do powstawania korków na drogach szybkiego ruchu.



Jak swobodnie śledzić aktualną sytuację na obwodnicy?  
Dokąd dzwonić w przypadku kolizji, wypadku?  
Kto czuwa nad Twoim bezpieczeństwem?



Jak właściwie przygotować samochód na zimę oraz jak bezpiecznie podróżować zimą?



Przepisy i dobre praktyki w zakresie poruszania się w korku.



## MEDIA TRADYCYJNE





## SOCIAL MEDIA / APLIKACJE

[www.autostrada-a2.pl](http://www.autostrada-a2.pl)

<https://twitter.com/AutostradaWlkp>



[www.facebook.com/AutostradaWielkopolska](http://www.facebook.com/AutostradaWielkopolska)

 [yanosik.pl](http://yanosik.pl)

 **waze**

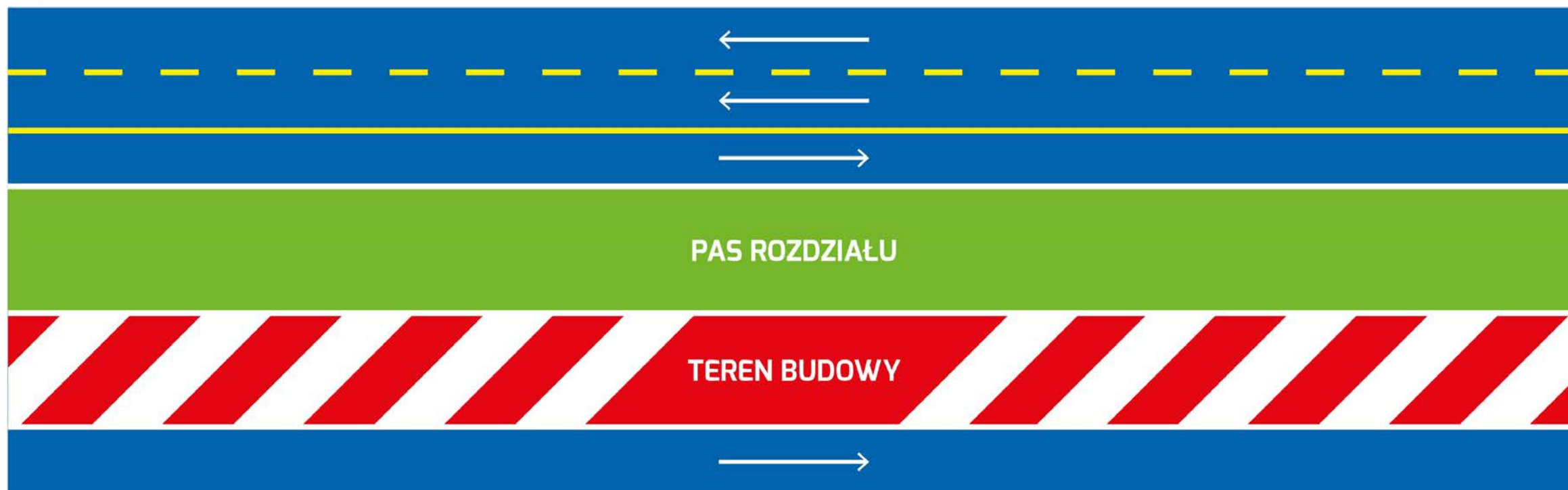


# TYMCZASOWA ORGANIZACJA RUCHU

I etap



← ŚWIECKO



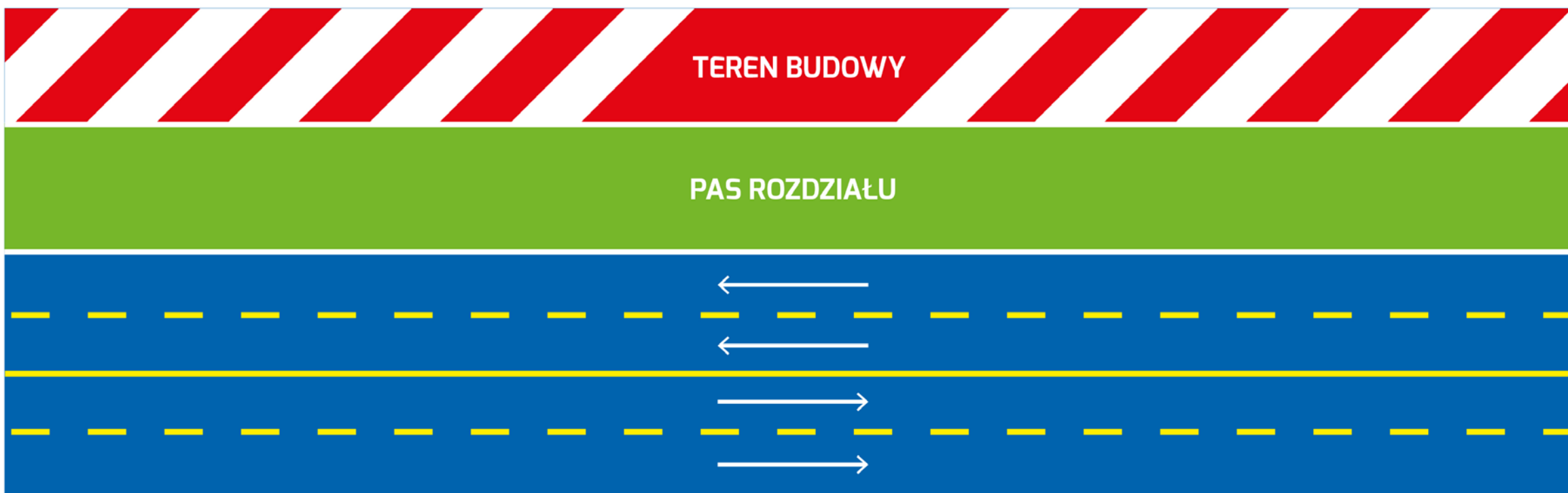
WARSZAWA >

# TYMCZASOWA ORGANIZACJA RUCHU

## II etap



← ŚWIECKO



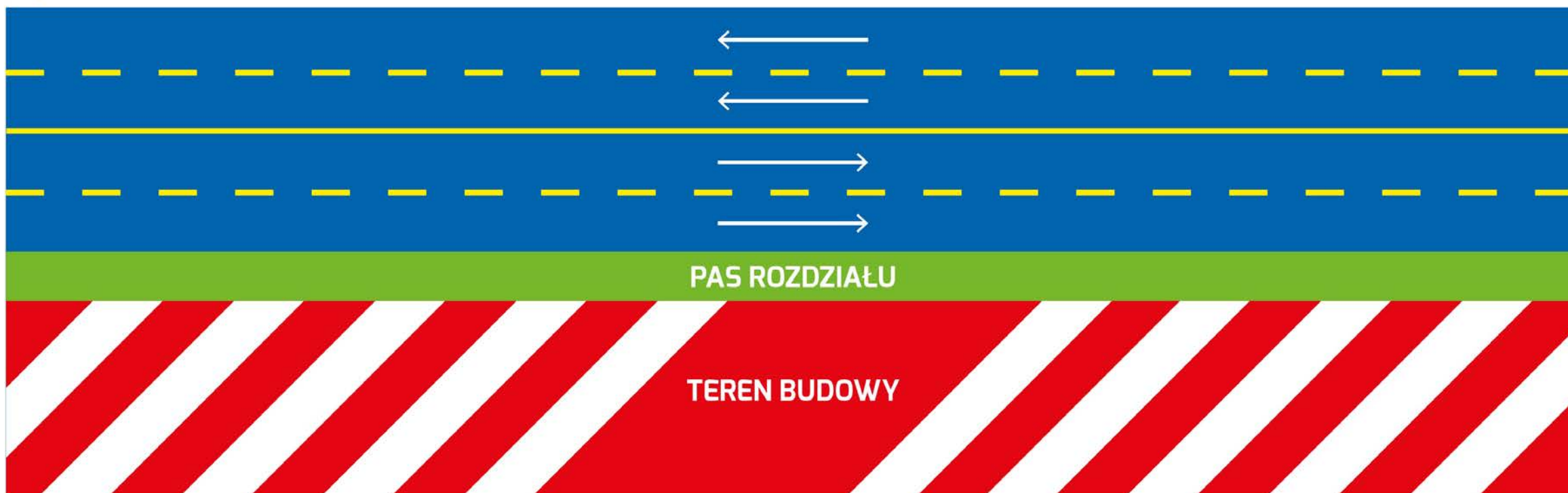
WARSZAWA >

# TYMCZASOWA ORGANIZACJA RUCHU

## III etap



← ŚWIECKO



WARSZAWA >

# JUŻ WKRÓTCE!

Autostrada  
Wielkopolska



MYŚLIMY  
SZEROKO



**KONIEC 2019 r.**

**3 pasy ruchu w jednym kierunku**  
**nowe bariery ochronne**  
**nowe oświetlenie**



**CZERWIEC 2020 r.**

**28 000 m<sup>2</sup>- powierzchnia nowych i rozbudowanych**  
**ekranów akustycznych**  
**10 nowych tablic zmiennej treści na 27 km**



# DZIĘKUJĘ ZA UWAGĘ

**ZOFIA KWIATKOWSKA**  
PR Manager, Rzeczniczka Prasowa



+48 608 479 541



[z.kwiatkowska@mail.autostrada-a2.pl](mailto:z.kwiatkowska@mail.autostrada-a2.pl)