

PODSTAWOWE CELE INWESTYCJI:

- określenie korytarza dla planowanego przebiegu drogi ekspresowej S-11 na odcinku Kórnik – Ostrów Wlkp. w celu usprawnienia ruchu drogowego na kierunku północ - południe w Wielkopolsce
- usprawnienie funkcjonowania ruchu dla miejscowości: Kórnik, Środa Wlkp., Nowe Miasto n. Wartą, Pleszew, Ostrów Wlkp. i okolic, kumulujące bardzo duże natężenia ruchu
- poprawa stanu bezpieczeństwa ruchu na jednej z najważniejszych dróg Wielkopolski oraz włączenie jej do sieci ekspresowych dróg krajowych
- poprawa komfortu jazdy
- znaczne skrócenie czasu podróży
- umożliwienie aktywizacji gospodarczej terenów zlokalizowanych w sąsiedztwie drogi ekspresowej S-11

ZAKRES OPRACOWANIA:

- Początek – połączenie z istniejącą drogą ekspresową S-11 w miejscowości Kórnik
- Koniec – włączenie do istniejącej drogi ekspresowej S-11 na początku obwodnicy Ostrowa Wielkopolskiego
- długość ok. 75-78 km.

PARAMETRY TECHNICZNE:

- klasa techniczna drogi - S
- prędkość projektowa - 100 km/h
- prędkość miarodajna - 110 km/h
- kategoria ruchu - KR7
- nośność - 115 kN/oś
- całkowicie ograniczona dostępność (dostępność tylko na węzłach)
- liczba jezdni - 2 jezdnie
- przekrój poprzeczny - 2x2 pasy
- szerokość pasa ruchu - 3,50 m
- szerokość pasa awaryjnego - 2,50 m
- szerokość pasa dzielącego - min. 5m

Terminy spotkań informacyjnych:

- | | |
|-------------------------------|--|
| I. 15.05.2018 r. godz. 9:00 | - w siedzibie Starostwa Powiatowego w Jarocinie Al. Niepodległości 10/12, dla Gmin: Jarocin, Kotlin. |
| II. 21.05.2018 r. godz. 9:00 | - w siedzibie Starostwa Powiatowego w Ostrowie Wielkopolskim Al. Powstańców Wlkp. 16 dla Gmin: Ostrów Wlkp., Raszków |
| III. 22.05.2018 r. godz. 9:00 | - w siedzibie Starostwa Powiatowego w Pleszewie ul. Poznańska 79 dla Gmin: Pleszew, Dobrzyca, Gołuchów, Czermin, |
| IV. 23.05.2018 r. godz. 10:00 | - w siedzibie Miasta i Gminy Kórnik: Plac Niepodległości 1, dla Gminy Kórnik i Powiat Poznański. |
| V. 28.05.2018 r. godz. 9:00 | - w siedzibie Starostwa Powiatowego w Środzie Wielkopolskiej ul. Daszyńskiego 5, dla Gmin: Krzykosy, Nowe Miasto nad Wartą, Zaniemyśl, Środa Wlkp. |



Inwestor:



Skarb Państwa - Generalny Dyrektor Dróg Krajowych i Autostrad reprezentowany przez:
Generalną Dyrekcję Dróg Krajowych i Autostrad Oddział w Poznaniu
ul. Siemiradzkiego 5a, 60-763 Poznań
Tel.: 61 866 88 21, Faks: 61 864 63 69
E-mail: sekretariat_poznan@gddkia.gov.pl

Jednostka projektowa:



JPL Project Sp. z o.o.
Al. Niepodległości 58
02-626 Warszawa
Tel.: 22 564 06 00, Faks: 22 564 06 01
E-mail: warsaw@jplproject.com

Planowany przebieg korytarza S-11 w 3 wariantach przez:

Powiat poznański:

- Gmina: **Kórnik,**

Powiat średzki:

- Gminy: **Środa Wlkp., Krzykosy, Nowe Miasto nad Wartą, Zaniemyśl,**

Powiat jarociński:

- Gminy: **Jarocin, Kotlin,**

Powiat pleszewski:

- Gminy: **Dobrzyca, Gołuchów, Pleszew, Czermin,**

Powiat ostrowski:

- Gminy: **Ostrów Wielkopolski, Raszków,**

ULOTKA INFORMACYJNA *

STUDIUM KORYTARZOWE DROGI EKSPRESOWEJ S-11

na odcinku:

**KÓRNIK - Środa Wlkp. - Nowe Miasto nad Wartą
– Jarocin - Pleszew - OSTRÓW WIELKOPOLSKI**

* szczegółowy materiał informacyjny, informacje dotyczące zakresu inwestycji oraz procedury przygotowania i realizacji inwestycji drogowej dla wariantów korytarza drogi ekspresowej S-11 będą dostępne podczas spotkań zorganizowanych w siedzibach starostw powiatowych dla przedstawicieli gmin i starostw przez które przechodzą korytarze przebiegu drogi ekspresowej S-11. Adresy zorganizowanych spotkań:

- [Urząd Gminy Kórnik Plac Niepodległości 1](#)
- [Starostwo Powiatowe w Środzie Wlkp. ul. Daszyńskiego 5](#)
- [Starostwo Powiatowe w Jarocinie Al. Niepodległości 10/12](#)
- [Starostwo Powiatowe w Pleszewie ul. Poznańska 79](#)
- [Starostwo Powiatowe w Ostrowie Wlkp. Al. Powstańców Wlkp. 16](#)









Wszelkie uwagi, wnioski, zastrzeżenia dotyczące przedsięwzięcia, czy też wskazanie preferowanego wariantu można zgłaszać w formie pisemnej, w terminie do 7 dni od spotkania informacyjnego, osobiście lub pocztą na adres: **Generalna Dyrekcja Dróg Krajowych i Autostrad Oddział w Poznaniu, ul. Siemiradzkiego 5a, 60-763 Poznań**

WSTĘPNE KORYTARZE PRZEBIEGU PLANOWANEJ DROGI S-11

w obszarze powiatu: **PLESZEW**

STADIUM: **STUDIUM KORYTARZOWE**

LEGENDA:

-  planowany korytarz S11 wariant A
-  planowany korytarz S11 wariant B
-  planowany korytarz S11 wariant C
-  istniejąca droga krajowa
-  istniejąca droga wojewódzka
-  istniejąca droga powiatowa
-  istniejąca linia kolejowa normalnotorowa
-  istniejąca linia kolejowa wąskotorowa
-  rzeka Warta
-  planowany węzeł drogowy
-  istniejący węzeł drogowy
-  wiatrak
-  szklarnia

PRZEBIEG KORYTARZY W GRANICACH GMIN:

	Wariant: A	B	C
■ Dobrzyca	- 0,00 km	- 4,205 km	- 0,00 km
■ Gołuchów	- 1,777 km	- 0,00 km	- 0,00 km
■ Pleszew	- 17,892 km	- 10,736 km	- 16,774 km
■ Czermin	- 0,00 km	- 0,00 km	- 0,405 km

Długość całego korytarza - WARIANT A - 78,487 km.

Długość całego korytarza - WARIANT B - 75,339 km.

Długość całego korytarza - WARIANT C - 75,050 km.

