

## PODSTAWOWE CELE INWESTYCJI:

- określenie korytarza dla planowanego przebiegu drogi ekspresowej S-11 na odcinku Kórnik – Ostrów Wlkp. w celu usprawnienia ruchu drogowego na kierunku północ - południe w Wielkopolsce
- usprawnienie funkcjonowania ruchu dla miejscowości: Kórnik, Środa Wlkp., Nowe Miasto n. Wartą, Pleszew, Ostrów Wlkp. i okolic, kumulujące bardzo duże natężenia ruchu
- poprawa stanu bezpieczeństwa ruchu na jednej z najważniejszych dróg Wielkopolski oraz włączenie jej do sieci ekspresowych dróg krajowych
- poprawa komfortu jazdy
- znaczne skrócenie czasu podróży
- umożliwienie aktywizacji gospodarczej terenów zlokalizowanych w sąsiedztwie drogi ekspresowej S-11

## ZAKRES OPRACOWANIA:

- Początek – połączenie z istniejącą drogą ekspresową S-11 w miejscowości Kórnik
- Koniec – włączenie do istniejącej drogi ekspresowej S-11 na początku obwodnicy Ostrowa Wielkopolskiego
- długość ok. 75-78 km.

## PARAMETRY TECHNICZNE:

- klasa techniczna drogi - S
- prędkość projektowa - 100 km/h
- prędkość miarodajna - 110 km/h
- kategoria ruchu - KR7
- nośność - 115 kN/oś
- całkowicie ograniczona dostępność (dostępność tylko na węzłach)
- liczba jezdni - 2 jezdnie
- przekrój poprzeczny - 2x2 pasy
- szerokość pasa ruchu - 3,50 m
- szerokość pasa awaryjnego - 2,50 m
- szerokość pasa dzielącego - min. 5m

## Terminy spotkań informacyjnych:

- |                               |   |
|-------------------------------|---|
| I. 15.05.2018 r. godz. 9:00   | - w siedzibie Starostwa Powiatowego w Jarocinie Al. Niepodległości 10/12, dla Gmin: Jarocin, Kotlin.  |
| II. 21.05.2018 r. godz. 9:00  | - w siedzibie Starostwa Powiatowego w Ostrowie Wielkopolskim Al. Powstańców Wlkp. 16 dla Gmin: Ostrów Wlkp., Raszków                                      |
| III. 22.05.2018 r. godz. 9:00 | - w siedzibie Starostwa Powiatowego w Pleszewie ul. Poznańska 79 dla Gmin: Pleszew, Dobrzyca, Gołuchów, Czermin,  |
| IV. 23.05.2018 r. godz. 10:00 | - w siedzibie Miasta i Gminy Kórnik: Plac Niepodległości 1, dla Gminy Kórnik i Powiat Poznański.  |
| V. 28.05.2018 r. godz. 9:00   | - w siedzibie Starostwa Powiatowego w Środzie Wielkopolskiej ul. Daszyńskiego 5, dla Gmin: <b>Krzykosy, Nowe Miasto nad Wartą, Zaniemyśl, Środa Wlkp.</b> |



## Inwestor:



Skarb Państwa - Generalny Dyrektor Dróg Krajowych i Autostrad reprezentowany przez:  
Generalną Dyrekcję Dróg Krajowych i Autostrad Oddział w Poznaniu  
ul. Siemiradzkiego 5a, 60-763 Poznań  
Tel.: 61 866 88 21, Faks: 61 864 63 69  
E-mail: sekretariat\_poznan@gddkia.gov.pl

## Jednostka projektowa:



JPL Project Sp. z o.o.  
Al. Niepodległości 58  
02-626 Warszawa  
Tel.: 22 564 06 00, Faks: 22 564 06 01  
E-mail: warsaw@jplproject.com

## Planowany przebieg korytarza S-11 w 3 wariantach przez:

### Powiat poznański:

- Gmina: **Kórnik**,

### Powiat średzki:

- Gminy: **Środa Wlkp., Krzykosy, Nowe Miasto nad Wartą, Zaniemyśl**,

### Powiat jarociński:

- Gminy: **Jarocin, Kotlin**,

### Powiat pleszewski:

- Gminy: **Dobrzyca, Gołuchów, Pleszew, Czermin**,

### Powiat ostrowski:

- Gminy: **Ostrów Wielkopolski, Raszków**,

## **ULOTKA INFORMACYJNA \***

# **STUDIUM KORYTARZOWE DROGI EKSPRESOWEJ S-11**

na odcinku:

**KÓRNIK - Środa Wlkp. - Nowe Miasto nad Wartą  
– Jarocin - Pleszew - OSTRÓW WIELKOPOLSKI**

\* szczegółowy materiał informacyjny, informacje dotyczące zakresu inwestycji oraz procedury przygotowania i realizacji inwestycji drogowej dla wariantów korytarza drogi ekspresowej S-11 będą dostępne podczas spotkań zorganizowanych w siedzibach starostw powiatowych dla przedstawicieli gmin i starostw przez które przechodzą korytarze przebiegu drogi ekspresowej S-11. Adresy zorganizowanych spotkań:

- [Urząd Gminy Kórnik Plac Niepodległości 1](#)
- [Starostwo Powiatowe w Środzie Wlkp. ul. Daszyńskiego 5](#)
- [Starostwo Powiatowe w Jarocinie Al. Niepodległości 10/12](#)
- [Starostwo Powiatowe w Pleszewie ul. Poznańska 79](#)
- [Starostwo Powiatowe w Ostrowie Wlkp. Al. Powstańców Wlkp. 16](#)



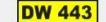






Wszelkie uwagi, wnioski, zastrzeżenia dotyczące przedsięwzięcia, czy też wskazanie preferowanego wariantu można zgłaszać w formie pisemnej, w terminie do 7 dni od spotkania informacyjnego, osobiście lub pocztą na adres: **Generalna Dyrekcja Dróg Krajowych i Autostrad Oddział w Poznaniu, ul. Siemiradzkiego 5a, 60-763 Poznań**

# WSTĘPNE KORYTARZE PRZEBIEGU PLANOWANEJ DROGI S-11

w obszarze powiatu: **ŚRODA WIELKOPOLSKA**

## STADIUM: **STUDIUM KORYTARZOWE**

### LEGENDA:

-  planowany korytarz S11 wariant A
-  planowany korytarz S11 wariant B
-  planowany korytarz S11 wariant C
-  istniejąca droga krajowa
-  istniejąca droga wojewódzka
-  istniejąca droga powiatowa
-  istniejąca linia kolejowa normalnotorowa
-  istniejąca linia kolejowa wąskotorowa
-  rzeka Warta
-  planowany węzeł drogowy
-  istniejący węzeł drogowy
-  wiatrak
-  szklarnia

### PRZEBIEG KORYTARZY W GRANICACH GMIN:

Wariant:	A	B	C
■ Środa Wlkp.	- 15,879 km	- 9,979 km	- 14,332 km
■ Krzykosy	- 0,057 km	- 8,999 km	- 7,792 km
■ Nowe Miasto nad Wartą	- 5,773 km	- 8,808 km	- 6,710 km
■ Zaniemyśl	- 0,959 km	- 4,291 km	- 2,164 km

**Długość całego korytarza - WARIANT A - 78,487 km.**

**Długość całego korytarza - WARIANT B - 75,339 km.**

**Długość całego korytarza - WARIANT C - 75,050 km.**

